

REPUBLIQUE DU CAMEROUN
Paix-Travail -Patrie
REGION DU CENTRE
DEPARTEMENT DE LA HAUTE-SANAGA
COMMUNE DE NKOTENG

REPUBLIC OF CAMEROON
Peace-Work-Fatherland
CENTER REGION
HAUTE-SANAGA SUB-DIVISION
NKOTENG'S COUNCIL

PLAN COMMUNAL DE DEVELOPPEMENT (PCD) DE NKOTENG

TOME I

Réalisé avec l'appui du PNDP



*Photo n°1 : Photo de famille après l'atelier
de planification*

*photo n°2 : une vue des participants à l'atelier de
planification*

AOL d'accompagnement : Centre Chrétien de Développement (CCD)

SOMMAIRE

| | |
|--|-----|
| Résumé du PCD | 3 |
| Liste des abréviations | 4 |
| Liste des tableaux | 5 |
| Liste des photos | 5 |
| Liste des cartes | 6 |
| Liste des figures | 6 |
| Liste des annexes | 6 |
| I-INTRODUCTION | 7 |
| I-1.Contexte et justification | 8 |
| I-2.Objectifs du PCD | 8 |
| I-3.Structure du Document | 9 |
| II-METHODOLOGIE | 10 |
| II-1.Préparation de l'ensemble du processus | 11 |
| II-2.Collecte des informations et traitement | 13 |
| II-3.Consolidation des données du diagnostic et cartographie | 14 |
| II-4.Atelier de planification, de mobilisation des ressources et de programmation | 14 |
| II-5.Mise en place du mécanisme de suivi évaluation participatif | 14 |
| III-PRESENTATION SOMMAIRE DE LA COMMUNE | 15 |
| III-1.Date de création et Localisation de la commune | 16 |
| III-2.Milieu biophysique | 16 |
| III-3.Milieu humain | 18 |
| III-4.Principales infrastructures par secteur | 26 |
| III-5.Principales potentialités et ressources de la commune | 28 |
| III-6. Synthèse des résultats du diagnostic | 30 |
| III-6-1. Synthèse du DIC | 30 |
| Organigramme de la commune | 31 |
| - Gestion des ressources humaines | 32 |
| - Gestion des ressources financières | 33 |
| - Gestion du patrimoine communal | 33 |
| - Gestion des relations | 34 |
| - Axes de renforcement des capacités de la commune | 39 |
| III-6-2.Principaux problèmes et besoins identifiés et consolidés par secteur | 42 |
| III-6-3. Développement de l'Economie locale | 48 |
| IV-PLANIFICATION STRATEGIQUE | 51 |
| IV-1.Vision et objectif du PCD | 52 |
| IV-2.Cadre logique par secteur | 53 |
| IV-3.Coût estimatif du PCD | 80 |
| IV-4.Esquisse du plan d'utilisation et de gestion durable des terres et de l'espace communal | 95 |
| V-PROGRAMMATION | 96 |
| V-1. Cadre de dépense à moyen terme (CDMT) des projets prioritaires | 83 |
| V-2.Cadre sommaire de gestion environnementale du CDMT | 89 |
| V-2-1. Principaux impact socio environnementaux potentiel | 89 |
| V-3. Plan d'investissement annuel (PIA) | 93 |
| V-3-1. Ressources mobilisables et échéances | 95 |
| V-4. Plan de passation des marchés du PIA | 95 |
| VI-. MECANISME DE SUIVI EVALUATION | 96 |
| VI-1. Composition et attribution du comité de suivi du PCD | 97 |
| VI-2. Indicateurs de suivi évaluation (par rapport au PIA) | 101 |
| Tableau des signes du bien-être | 103 |
| Tableau de suivi du PIA | 105 |
| Indicateur de suivi et d'évaluation(par rapport au CDMT) | 108 |
| VI-3. Dispositif, outils et fréquence de reporting | 116 |
| VI-4. Mécanisme de préparation du PIA et de révision du PCD | 117 |
| VI-5. Plan de communication sur la mise en œuvre du PCD | 117 |
| ANNEXES | 118 |
| fiches de projet du PIA | 119 |

RESUME

L'atteinte des objectifs du millénaire pour le Développement (OMD) et la mise en œuvre du Document de Stratégie pour la Croissance et l'Emploi ne seront effectives que si les appareils en charge de l'exécution sont dotés d'arguments solides collectés auprès des populations respectives. C'est ainsi que la présente action s'inscrit en droite ligne : la logique du développement régional et local, impulsé par l'Etat du Cameroun. Cette lourde tâche de mise en œuvre incombe au Programme National de Développement Participatif (PNDP).

Le présent Plan Communal de Développement est celui de la commune de Nkoteng, dans le département de la Haute-Sanaga, situé dans la Région du Centre-Cameroun. Il s'agit pour l'Organisme d'Appui Local (OAL) **Centre Chrétien de Développement (CCD)**, de réaliser le Plan Communal de Développement de la commune de Nkoteng.

Le processus de planification a débuté par des ateliers aux niveaux village, espace urbain et à l'institution communale le 10 janvier 2011.

Ce travail a été effectué par des équipes pluridisciplinaires constituées de 04 facilitateurs qui ont séjourné dans les 18 villages que comprend la commune. L'objectif des descentes étant d'accompagner les populations dans la définition des orientations du développement communal devant servir de référence à toutes les actions à mener.

L'approche méthodologique utilisée s'articule en 5 étapes qui sont : l'étape de préparation, le diagnostic participatif, la planification proprement dite, la budgétisation, la mise en place du mécanisme du suivi-évaluation.

Le diagnostic participatif révèle en termes d'infrastructures sociales et économiques, un faible développement de l'économie locale malgré les atouts et potentialités dont elle regorge. Il ressort également que la commune connaît de nombreux problèmes dont les plus urgents sont les suivants : la difficulté d'accès à une éducation de qualité, l'insuffisance de la couverture du réseau électrique, la difficulté d'accès à l'eau potable, la difficulté d'accès aux soins de santé de qualité, la difficulté d'accès aux infrastructures sportives, la difficulté de développer une économie locale porteuse, la mauvaise utilisation des terres et des ressources, les faibles revenus propres de la commune.

L'analyse de ces problèmes a permis d'identifier les causes pertinentes et les axes stratégiques sur lesquels la Commune veut et peut agir à court, à moyen et à long terme. Les activités de planification qui ont suivi ont permis à la Commune d'élaborer un PCD qui prévoit un certain nombre d'actions dans les 28 secteurs et dont plusieurs sont liées à l'amélioration de l'accès aux infrastructures de développement de base et à l'amélioration du fonctionnement de l'institution communale. Le développement de l'économie locale et la création d'emplois sont autant d'axes identifiés pour atteindre les objectifs de développement escomptés. Au rang de tous ces projets, quelques actions figurent dans le Plan d'Investissement Annuel pour un montant total de **739 991 500 F CFA (sept cent trente neuf millions neuf cent quatre vingt onze mille cinq cent francs)** et un cadre de dépenses à moyen terme (CDMT) de trois ans pour un montant de **2 039 520 000 F CFA (deux milliards trente neuf millions cinq cent vingt mille francs)**. A l'issue du processus et après concertations élargies, un Comité Communal de Suivi-Evaluation composé de 06 membres a été mis en place pour assurer le pilotage et la mise en œuvre du PCD.

LISTE DES ABBREVIATIONS

| | |
|------------------|--|
| A1 | Premier Adjoint au Maire |
| A2 | Deuxième Adjoint au Maire |
| AES SONEL | American Energy Society – Société Nationale d'Electricité du Cameroun |
| ANAFOR | Agence Nationale des Forêts |
| CA | Compte Administratif |
| CAC | Centimes Additionnels Communaux |
| CADEPI | Cellule d'Appui au Développement local Participatif Intégré |
| CAMTEL | Cameroun Télécommunication |
| CDV | Comité de Développement Villageois |
| CEFAM | Centre de Formation de L'Administration Municipale |
| CDI | Centre Divisionnaire des Impôts |
| CLC | Comité Local de Concertation |
| CLLS | Comité Local de Lutte contre le VIH/SIDA |
| CM | Comptabilité Matière |
| CNPS | Caisse Nationale de Prévoyance Sociale |
| COOPEC | Coopérative d'Epargne et de Crédit |
| CRTV | Cameroon Radio and Télévision |
| CSI | Centre de Santé Intégré |
| CVUC | Communes et Villes Unies du Cameroun |
| DEL | Développement Economique Local |
| DO | Diagnostic Organisationnel |
| ESA | Projet Eau, Sol, Arbre |
| EPE | Etude du Potentiel Economique |
| FEICOM | Fond Spéciale d'Equipement et d'Intervention Intercommunale |
| FFOM | Forces, Faiblesses, Opportunités, Menaces |
| FMO | Forces de Maintien de l'Ordre |
| GIC | Groupe d'Initiative Commune |
| ISS | Interview semi structuré |
| MARP | Méthode Accélérée de Recherche Participative |
| MINADER | Ministère de l'Agriculture et du Développement Rural |
| MINEPAT | Ministère de l'Economie, de la Planification et de l'Administration Territoriale |
| MINATD | Ministère de l'Administration Territoriale et de la Décentralisation |
| MINCULT | Ministère de la Culture |
| MINADER | Ministère de l'Agriculture et du Développement Rural |
| MINEE | Ministère de l'Eau et de l'Energie |
| MINEP | Ministère de l'Environnement et de la Protection de la Nature |
| MINEPIA | Ministère de l'Elevage, de la pêche et des Industries Animales |
| MINEDUB | Ministère de l'Education de Base |
| MINFOF | Ministère des Forêts et de la Faune |
| MINSEP | Ministère du Sport et de l'Education Physique |
| MINSANTE | Ministère de la Santé Publique |
| OAL | Organisme d'Appui Local |
| ONG | Organisation Non Gouvernementale |
| OTVP | Occupation temporaire de la voie Publique |
| PCD | Plan Communal de Développement |

LISTE DES TABLEAUX

| Ordre | Titre | Page |
|--------------|--|-------------|
| Tableau 1 | Détails sur les principales essences rencontrées au sein de la commune | 17 |
| Tableau 2 | Répartition des villages par groupement | 19 |
| Tableau 3 : | Principales infrastructures par secteur | 26 |
| Tableau 4 : | Principales potentialités et ressources de la Commune | 28 |
| Tableau 5 : | Structure du budget | 30 |
| Tableau 6 | Gestion des ressources humaines | 32 |
| Tableau 7 | Ressources humaines | 37 |
| Tableau 8 | Opportunités et contraintes | 38 |
| Tableau 9 : | Axes de renforcement | 39 |
| Tableau 10 | Principaux problèmes et besoins identifiés et consolidés par secteur | 42 |
| Tableau 11 | Développement de l'économie locale | 48 |
| Tableau 12 | Définitions des Actions à mener pour le développement de l'économie locale | 49 |
| Tableau 13 | Cadre logique | 53 |
| Tableau 14 | Coût estimatif du PCD | 80 |
| Tableau 15 | Esquisse du plan d'utilisation et de gestion des terres | 81 |
| Tableau 16 | Cadre de dépenses à moyen terme | 83 |
| Tableau 17 | Cadre sommaire de gestion environnemental | 89 |
| Tableau 18 | Principaux impacts socio environnementaux potentiels | 89 |
| Tableau 19 | Plan d'Investissement Annuel (PIA) | 93 |
| Tableau 20 : | Ressources mobilisables | 95 |
| Tableau 21 | Plan de passation des marchés | 95 |
| Tableau 22 | Suivi –évaluation du PCD | 98 |
| Tableau 23 | Planification stratégique | 100 |
| Tableau 24 | Planification opérationnelle | 100 |
| Tableau 25 | Indicateurs des indicateurs de suivi et d'évaluation | 101 |
| Tableau 26 | Indicateurs d'impact | 102 |
| Tableau 27 | Signe de bien-être | 103 |
| Tableau 28 | Suivi du PIA | 105 |
| Tableau 29 | Indicateurs de suivi et d'évaluation par rapport au CDMT | 108 |

LISTE DES PHOTOS

| Ordre | Titre | Page |
|-----------------------|---|-------------|
| Photo de couverture : | Photo de famille | |
| Photos 3 et 4 : | Vision de la commune de Nkoteng et monsieur la Maire présentant la vision de la commune | 52 |
| Photos 5 | Monsieur le Sous-préfet pendant la restitution du cadre logique | 54 |
| Photo 6 | Centre de Santé Intégré de Ndoumba | 56 |
| Photo 7 | Vue du pillon MTN | 58 |
| Photo 8 | vue d'une porcherie | 61 |
| Photo 9 | Restitution du cadre logique | 61 |
| Photo 10 | vue d'un puits à proximité d'une porcherie | 73 |
| Photo 11 | vue d'une source non emménagée | 73 |
| Photo 12 | vue d'une pépinière | 75 |
| Photos 13 | vue d'une décharge au quartier Bilone | 91 |
| Photo 14 | Vue d'un canivaux à Nkoteng urbain | 76 |
| Photo 15 | vue d'un hangar abandonné | 75 |

LISTE DES CARTES

| Ordre | Titre | Page |
|--------------|---------------------------------------|-------------|
| Carte 1 : | Carte de la Commune de Nkoteng | 24 |
| Carte 2 : | Carte des ressources naturelles | 25 |
| Carte 3 | Utilisation des terres | 29 |
| Carte 4 | Organigramme de la commune de Nkoteng | 31 |
| Carte 5 | Utilisation souhaitée des terres | 92 |

LISTE DES FIGURES

| Ordre | Titre | Page |
|--------------|---|-------------|
| Figure 1 | Pyramide des âges | 18 |
| Figure 2 | Histogramme de l'évolution des recettes et des dépenses | 41 |

LISTE DES ANNEXES

- Fiches de projet
- Programme de l'atelier du PCD
- Fiche de présence des participants au COMES
- Délibération de la commune
- Note d'approbation du PCD par le sectoriel MINEPAT
- Arrêté du préfet.

I-INTRODUCTION

I-1.CONTEXTE ET JUSTIFICATION

Les étapes successives de développement qui ont structuré les logiques de croissance économique au Cameroun, ont abouti à l'adoption de la vision de développement consigné dans le Document de Stratégie pour la Croissance et l'Emploi (DSCE). Le DSCE en effet est le cadre de référence de la politique et de l'action Gouvernementale ainsi que le lieu de convergence de la coopération avec les partenaires techniques et financiers en matière de développement. Il est le vecteur de la recherche de croissance et de la redistribution des revenus à toute la population, avec un accent particulier sur les couches les plus sensibles.

Et pour ce qui est de la mise en œuvre de la stratégie gouvernementale de lutte contre la pauvreté, le gouvernement camerounais, avec l'appui des bailleurs de fonds bilatéraux et multilatéraux, a mis sur pied un important programme décentralisé participatif.

Le Programme National de Développement Participatif (PNDP) s'inscrit dans la stratégie intégrée de développement rural et compte développer une synergie fonctionnelle de partenariats entre les communautés à la base, l'Etat, la société civile, les ONG et les bailleurs de fonds. Il vise ainsi à promouvoir un développement équitable, efficace et durable au sein des populations rurales et des communes. Ces dispositions de mise en œuvre ont été renforcées à travers les lois N° 2004/017 du 22 juillet 2004 portant orientation de la décentralisation au Cameroun et N° 2004/018 du 22 juillet 2004 fixant les règles de la décentralisation applicables aux communes, textes qui stipulent que la commune est l'unité de base à partir de laquelle se développe la décentralisation. C'est à ce titre que les principaux bénéficiaires du PNDP sont les collectivités territoriales décentralisées, les comités et/ou organisations de base, les quartiers, les associations, les groupements mixtes etc.

A travers le PNDP, le Gouvernement camerounais entend donner aux populations à la base les moyens effectifs leur permettant de prendre en charge le développement de leurs localités à travers les trois premières composantes du programme qui sont :

- (i) **P'appui financier au développement des villages ruraux** qui est un fonds prévu pour cofinancer des microprojets identifiés dans les localités (communes et villages) par le biais d'un diagnostic participatif.
- (ii) **P'appui aux communes dans le processus progressif de décentralisation** dont l'objectif est de renforcer les capacités techniques et opérationnelles des communes, afin de leur permettre de s'ancrer de façon efficace dans la mouvance de la décentralisation.
- (iii) **le renforcement des capacités des acteurs** impliqués dans la mise en œuvre du Programme, à travers les formations et la sensibilisation ;

En tant que cheville ouvrière du développement, la commune occupe une place de choix dans la mise en œuvre effective de la décentralisation. L'Organisme d'Appui Local (OAL), CCD a été sélectionné pour réaliser le Plan Communal de Développement de la commune de Nkoteng.

Le processus a été lancé le 05 du mois de janvier 2010, séance de lancement qui a connu une participation massive des différentes parties prenantes notamment celle de l'autorité administrative de la localité et surtout des représentants de la Cellule Régionale du PNDP/Centre.

I-2.OBJECTIF GLOBAL DU PCD

Ce plan doit permettre à la commune de Nkoteng d'avoir une vision de développement durable élaborée à travers une approche participative.

I.1.2. Objectifs spécifiques

Les objectifs spécifiques qui en découlent sont les suivants :

- Réaliser la monographie de la Commune;
- Réaliser un diagnostic participatif (DIC, diagnostic participatif de l'espace urbain, diagnostic niveau village);
- Programmer des actions de développement ;
- Élaborer un cadre de gestion environnemental et social ;
- Mobiliser les ressources
- Mettre en place un mécanisme de suivi et de mise en œuvre des actions du PCD

I-3. STRUCTURE DU DOCUMENT

Le présent Plan Communal de Développement est composé de six grandes parties qui sont :

- ✓ la présentation de la méthodologie ;
- ✓ la présentation sommaire de la commune ;
- ✓ la synthèse des résultats du diagnostic participatif ;
- ✓ la Planification Stratégique ;
- ✓ la Programmation ;
- ✓ Le Mécanisme de mise en œuvre et de suivi- évaluation.

II-METHODOLOGIE

La méthodologie utilisée dans le cadre de ce plan est celui qui est contenu dans le Guide méthodologique de planification régionale et locale (1^{ère} édition octobre 2009) dont les étapes sont

- La préparation,
- Le diagnostic participatif,
- La planification proprement dite,
- la mobilisation des ressources,
- la Programmation,
- la mise en œuvre du processus,
- Budgétisation du PCD
- Mise en place d'un mécanisme de suivi évaluation de la mise en œuvre

II.1. PREPARATION DE L'ENSEMBLE DU PROCESSUS

La préparation du processus d'exécution de l'accompagnement des populations de la commune de Nkoteng en vue d'élaborer le PCD s'est faite à deux niveaux : au niveau de l'AOAL Centre Chrétien de Développement (CCD) (préparation interne) et au niveau de la commune (préparation externe).

II.1.1. Préparation à l'interne

Au niveau interne la préparation de la structure du processus s'est faite en cinq étapes :

A- La sélection des planificateurs :

Le Centre Chrétien de Développement (CCD) a procédé à l'appel des planificateurs qui étaient inscrits dans l'offre technique. Pendant cette phase l'AOAL a pris le soin de remplacer les planificateurs indisponibles par des nouveaux qui avaient au moins le profil égal à ceux qui ont été remplacés.

B- La préparation pédagogique et le renforcement des capacités des planificateurs

Cette étape s'est faite à travers deux ateliers tenus par le Centre Chrétien de Développement (CCD):

➤ La première étape qui s'est déroulée dans la salle des conférences de la structure a porté sur le renforcement des capacités des planificateurs sélectionnés. Cet atelier portait sur la maîtrise des outils de la Méthode Accélérée de Recherche Participative (MARP). Pendant cet atelier l'expert consultant a procédé à la révision de tous les outils de planification du DIC, du DEUC et Diagnostic Niveau Village. Un test de fin a été fait pour retenir les plus aptes.

➤ La deuxième étape quant à elle était consacrée à la restitution des travaux de l'atelier régional de formation des AOAL tenu à Mbalmayo du 31 Août au 15 septembre 2010. Au cours de ce deuxième atelier, les planificateurs ont été informés des changements introduits dans le programme PNDP 2 tant sur le plan méthodologique que sur le contenu des outils du diagnostic, de planification, de programmation et de suivi-évaluation.

C- La signature des contrats avec les planificateurs

Cette étape a suivi la sélection définitive des planificateurs retenus à l'issue du test. Toutes les parties prenantes ont pris connaissance des clauses contractuelles avant d'apposer leur signature sur les contrats, de même que les engagements, les missions des uns et des autres pour l'exécution de la mission.

D- La mobilisation des ressources

Afin de mener à bien la mission et dans les délais qui étaient impartis, le Centre Chrétien de Développement (CCD) a procédé à la mobilisation des fonds pour l'achat du matériel didactique, la

libération de la première tranche de paiement des planificateurs et les frais de mobilité et de ration sur le terrain.

II.1.2. Préparation dans la commune

II.1.2.1. Préparation administrative

Dans le strict respect des normes et procédures, la méthodologie adoptée dans ce travail est celle définie dans le « manuel du praticien des appuis au processus d'élaboration des PDL et PDC » et révisée par la Cellule Régionale du Centre lors de l'atelier de formation des OAL. Ainsi, Cette étape ayant précédé la descente de l'équipe pluridisciplinaire sur le terrain a consisté à :

- ✓ L'information des autorités administratives et traditionnelles sur les objectifs visés par les différentes planifications (niveau village, DIC, DEUC) ;
- ✓ L'élaboration d'un calendrier consensuel du déroulement du processus de planification participative dans la localité qui sera restitué à l'atelier de lancement ;
- ✓ La signature du cahier de charge avec le PNDP ;

Ainsi, l'objectif principal a été de préparer et de valider un calendrier consensuel de couverture avec le Maire et les autorités traditionnelles des villages de la commune de Nkoteng. De cet objectif, il s'est dégagé de façon spécifique la revue des villages, la consolidation du plan de couverture des villages avec un traçage des itinéraires, la préparation des rencontres avec les Chefs Traditionnels, des notes d'information et des lettres d'invitation, et l'identification de la date de lancement officiel.

La première activité a consisté à valider le découpage des villages de la commune de Nkoteng en présence du Maire et les autorités traditionnelles des différents villages. Ce travail avait pour but d'éviter les incompatibilités dans le groupement des quartiers au sein des villages. L'objectif étant d'optimiser la participation au moment de l'élaboration des diagnostics. La Commune de Nkoteng étant étendue et les villages très dispersés, le facteur de validation des lieux de rencontre a été a densité de la population la plus élevée qui, très souvent, est le lieu d'implantation de la chefferie.

II.1.2.2. Préparation au niveau de la commune proprement dite

Cette étape s'est déroulée du 1^{er} au 05 du mois de janvier ; étape pendant laquelle le Coordonnateur Général de l'OAL Centre Chrétien de Développement (CCD) a été présenté à l'exécutif municipal de même que le contrat et le cahier des charges puis le calendrier de travail. Après cette phase s'en est suivie celle du déploiement dans les villages concernés. Dans chaque village, le chef de 2^{ème} et de 3^{ème} degrés, les forces vives et les leaders locaux ont été rencontrés. Ils ont été informés sur les objectifs du PNDP et sensibilisés sur l'approche de travail dans les villages. Des échanges et quelques discussions ont été abordés afin de dissiper les zones d'ombre pour une implication totale des populations. Les attentes de l'équipe en vue de la réussite de la mobilisation des populations ont été exprimées et également discutées; ce qui a permis d'adopter de bonnes stratégies. Les lieux de rencontres ont été ciblés, généralement arrêté au niveau des chefferies.

Les notes d'information et les invitations leur ont été remises. En plus, l'équipe de planificateurs avec le soutien du Maire, a expliqué à ces différents Chefs le bien fondé des objectifs du PNDP. Tout en insistant sur l'importance de sensibilisation et d'information des populations. Les autorités traditionnelles ont rassuré l'équipe de planificateurs de leur totale implication et l'ont réitéré lors de l'atelier de lancement.

Pendant cette période, les équipes de préparation ont procédé à la collecte des informations de base sur l'unité de planification, par la visite et l'exploitation des documents auprès des services techniques de la localité auprès des sectoriels et des unités administratives représentées dans la localité. Un comité de pilotage a été mis sur pied pour le suivi effectif des travaux en vue de les valider.

Les facilitateurs endogènes ont été identifiés dans les villages et également formés sur la démarche et les outils de la planification locale participative.

II.2. COLLECTE DES INFORMATIONS ET TRAITEMENT

II.2.1. Diagnostic participatif

La première phase a consisté à collecter les données secondaires au niveau des sectoriels et au niveau de la mairie. Le diagnostic a permis de connaître la situation exacte dans les villages, l'Espace Urbain Communal et de l'Institution Communale en passant par l'identification des problèmes prioritaires, atouts et potentialités de la population, et enfin à la recherche des solutions. Pour ce faire, les outils ont été déroulés soit en groupes mixtes, soit en groupes socioprofessionnels. Il était aussi question de faire la mise en commun en plénière (restitution) des informations recueillies et d'harmoniser les points de vue (triangulation).

Le diagnostic niveau village est passé par : la préparation du village, l'identification des problèmes et des potentialités par secteur (28 secteurs), l'analyse de ces problèmes (arbre à problèmes, matrice...), la recherche des solutions (tableau des solutions), la planification des solutions endogènes et la mise en place des comités de concertation (un par village)

Pour faciliter le déroulement du travail et encourager la participation de toutes les couches sociales du village, les planificateurs ont procédé après présentation et explication des outils en plénière, à la division du village en groupes de travail mixtes ou socioprofessionnel.

Ces groupes étaient guidés dans le déroulement du diagnostic participatif ou dans la réflexion par un planificateur. Les membres du village choisissaient librement les ateliers dans lesquels ils aimeraient travailler suivant les outils ou les thèmes traités, dans le cas contraire une subdivision en groupe de nombre pair ou impair était effectuée après décompte. Un membre du groupe dans un atelier était choisi par ses pairs pour être secrétaire et était également chargé de restituer le travail du groupe à toute l'assemblée pour amendement et validation. La restitution en plénière était faite en langue locale par les facilitateurs endogènes.

Pour ce qui est de l'atelier d'élaboration du PCD, il faut souligner la préparation des cadres logiques par l'équipe du Centre Chrétien de Développement (CCD), puis la validation de ces cadres logiques par les sectoriels. Pendant l'atelier, les cadres logiques ont d'avantage été renseignés et enrichis par les sectoriels et l'ensemble du conseil communal réuni.

II.2.2. Planification proprement dite

Il a été question de planifier sur cinq ans les activités liées aux problèmes prioritaires identifiés en fonction des solutions endogènes, et sur un an dans le Plan d'Investissement Annuel (PIA).

Cette activité s'est déroulée en plénière et les outils utilisés étaient les tableaux de planifications stratégique et opérationnelle.

II.2.4.1. Restitution des résultats des différents outils

Après les travaux de groupes, une restitution en plénière villageoise permettait de compléter ou d'amender le travail des groupes. La restitution des travaux était faite par les rapporteurs, membres du village et dans le cas échéant, par un planificateur du Centre Chrétien de Développement (CCD) en langue locale quand le besoin s'imposait. A l'issue des plénières, les travaux étaient adoptés par l'ensemble des intervenants. Le déploiement de ces différents outils en utilisant les deux méthodes susmentionnées a permis de dégager les résultats du présent rapport.

II.3. CONSOLIDATION DES DONNEES DU DIAGNOSTIC ET CARTOGRAPHIE

Cette phase s'est faite par l'équipe permanente de l'OAL mise sur pied pour la circonstance. Les données de l'ensemble du processus ayant été ramenées au niveau du siège, l'équipe a procédé à la vérification, au toilettage et à la triangulation avec une petite enquête sur un échantillon préalablement défini. Ainsi, les résultats obtenus à l'issue des trois diagnostics (niveau village, espace urbain et de l'institution communale), les résultats obtenus de cette consolidation ont été restitués au cours d'un atelier où ont pris part : les membres du Comité de Pilotage, les sectoriels, l'exécutif municipal, les chefs traditionnels et les conseillers municipaux. Au cours de cet atelier, les données des trois diagnostics ont été exprimées et consolidées dans des cadres logiques, chacun représentant un secteur d'activité conformément aux exigences méthodologiques. Ce document de consolidation des données des diagnostics a été validé par l'ensemble des participants à l'atelier, donnant ainsi le quitus pour la tenue de l'atelier de PCD.

II.4 ATELIER DE PLANIFICATION, DE MOBILISATION DES RESSOURCES ET DE PROGRAMMATION

L'atelier d'élaboration du PCD s'est tenu à la suite de l'atelier de validation des résultats des différents diagnostics. Cet atelier qui s'est déroulé pendant trois jours a eu sept principaux moments :

1. L'étape de la présentation et de la validation de la vision de la commune à l'horizon 2025 ;
2. L'étape de la vérification et de la validation des différents cadres logiques par les sectoriels;
3. L'étape de la budgétisation et de planification des cadres logiques en atelier ;
4. L'étape de la sélection des actions prioritaires à planifier et à programmer ;
5. L'étape de l'identification et de la présentation des ressources effectivement mobilisables ;
6. L'étape d'élaboration du Cadre de Dépense à Moyen Terme (CDMT) et du Plan d'Investissement Annuel (PIA);
7. L'étape de la mise en place du Comité de Suivi des actions retenues dans le PCD.

II.5. MISE EN PLACE DU MECANISME DE SUIVI-EVALUATION PARTICIPATIF

Afin d'assurer la mise en œuvre effective du PCD, un certain nombre de préalables a été arrêté pour dissiper les zones d'ombres qui animaient les uns et les autres sur leurs rôles d'acteurs de suivi-évaluation. Outre l'identification des institutions villageoises et celles intervenant dans le village qui ont permis d'apprécier les relations entre ces différentes institutions de manière à voir quels peuvent être leurs impacts sur le développement du village, des explications ont été données par l'équipe pluridisciplinaire sur le rôle du Comité de Concertation (CC), du Comité de Pilotage (COPIL) et le Comité de suivi (CS) du PCD et le Conseil Municipal élargi aux Sectoriels (COMES), le profil et les exigences de chaque responsable à chaque poste.

II.5.1. Rédaction du rapport

La rédaction du rapport s'est faite selon une procédure mise sur pied par l'équipe pluridisciplinaire. Il s'agit en clair d'une technique de rapportage progressif au fur et à mesure de l'avancement des travaux en utilisant le canevas de rapport obtenu auprès de la CNC/C

III-PRESENTATION SOMMAIRE DE LA COMMUNE

III – 1 DATE DE CREATION ET LOCALISATION

III-1-1. Date de création

La commune de Nkoteng est née de l'éclatement des communes de Nanga Eboko et de Mbandjock par décret N° 92/127 du 26 Juin 1992.

Elle est une collectivité publique décentralisée constituée d'un organe exécutif et d'un organe délibérant.

III -1-2. Localisation :

La commune de Nkoteng est située dans la Région du Centre, département de la Haute Sanaga, Arrondissement de Nkoteng, à 40 Km de Nanga Eboko, Chef lieu du département, et à 136 Km au Nord – Est de la ville de Yaoundé.

Elle est limitée :

- Au Nord, par l'arrondissement de Nanga Eboko ;
- Au Sud, par l'arrondissement de Mbandjock ;
- A l'Est, par l'arrondissement de Lembe Yezoum ; et,
- A l'Ouest, par le département du Mbam et Kim (à travers une frontière naturelle : le fleuve Sanaga).

Avec une superficie de 2250 km², La commune compte 18 villages.

III-2. MILIEU BIOPHYSIQUE

III -2-1 Relief :

La commune de Nkoteng est située sur un plateau dont la hauteur est comprise entre 650 et 700 m. Le relief présente cependant de légers pics tels que le mont Angouma (1350m) et le mont Elap (960m).

III -2-2. Climat :

Il est de type équatorial, alternant deux saisons sèches et deux saisons de pluies. Elles se répartissent comme suit :

- Grande saison des pluies : septembre à décembre ;
- Petite saison des pluies : mi - mars à mi- juin ;
- Grande saison sèche : janvier à mars ;
- Petite saison sèche : juin à mi- septembre.

Les températures sont relativement constantes avec une moyenne de 25°C et une amplitude annuelle faible de 1°C, alors que les amplitudes diurnes varient de 5 à 10°C. Le minimum absolu est voisin de 15°C, le maximum de 36°C.

Les vents qui soufflent dans cette commune sont l'harmattan provenant du déplacement des courants d'air issu de l'Afrique subsaharienne et la mousson qui provient des courants océaniques.

La pluviométrie : d'après les données météorologiques, les précipitations varient entre 1000mm et 1500mm/an. Le mois le plus pluvieux est octobre et le mois le plus sec est janvier. Le nombre de pluies (N/J) décennal est égal à 1097.

III-2-3. Hydrographie :

Elle est riche et variée. La commune est traversée par le fleuve Sanaga (le plus long fleuve du Cameroun avec 918 Km de long) ainsi que par de nombreuses rivières et ruisseaux. Parmi ceux-ci, on citera Tede, Yingnang, Mendibi, Sélé, Evii et Banga.

L'existence de nombreuses sources non aménagées dans tous les villages

III -2-4. Sol :

Le sol est de type ferrallitique rouge, meuble et propice à une agriculture diversifiée.

III -2-5. Faune :

Dans la commune, on rencontre de nombreuses espèces fauniques. Parmi celles-ci, on citera :

- Des mammifères : buffles, grandes antilopes, hippopotames, des biches, chimpanzés,...
- Des primates : gorilles, singes magistrats, chimpanzés, céphalophes à dos noir
- Des reptiles : serpents (vipère, boa....), lézards, pangolin géant, crocodiles,...
- Des insectes : papillons, chenilles, criquets, etc...
- Des rongeurs : hérissons, rats palmistes, écureuils,...
- Des oiseaux : perroquets, toucans, perdrix, pintades,...

Pour les espèces qui sont protégées, l'Etat met en œuvre beaucoup de moyens pour la lutte contre le braconnage.

La chasse est pratiquée par les populations qui utilisent les pièges et même des armes à feu.

La faune aquatique est riche et est constituée des nombreuses espèces telles que les silures, les poissons vipère, des carpes,...

III-2-6 la végétation.

La flore est essentiellement constituée par une savane arbustive qui occupe près des $\frac{3}{4}$ de la superficie totale. Le reste est couvert par la forêt secondaire.

La végétation présente une diversification d'espèces avec une stratification complète des grands arbres jusqu'à la strate herbacée.

Dans cette forêt, on rencontre de nombreuses essences de bois telles que l'Iroko, le Padouk, le Movingui, le Bolonga, l'Ayous le Bosset, le Bété, le moabi, le fraquet, le bibolo, le bubinga et le Sapelli Aniégré.

De même, on notera la présence des produits non ligneux tels que le rotin et des fruits sauvages utilisés en artisanat (le rotin, le raphia et ses dérivés, le bambou de chine et certaines lianes. Le reste de la végétation autour des maisons est faite de plantations et des champs vivriers, les jachères et les arbres fruitiers.

Tableau 1 : Détails sur les principales essences rencontrées au sein de la commune

| Nom De L'essence | Nom Local | Nom Scientifique | Tendance |
|--------------------|-----------|------------------------------|-----------|
| Iroko | Abang | Chlorophora excela | Rare |
| Ayous | Ayos | Triplochiton scléroxyton | Abondance |
| Moabi | Adjap | Baillonella toxisjerma | Moyen |
| Frake | Akom | Terminalia siyerba | Abondance |
| Movingui | Andok | Dismonanthus benthamianus | Rare |
| Manguier Sylvestre | Ando'o | Ivirgia gobonensi | Abondance |
| Sapelli | Assa | Entandro phragma cylindricum | Abondance |
| Abale | Ibin | Petersianthus macrocarpus | Rare |
| Ezezang | Ezezang | Ricino dendron hendelotti | Abondance |

➤ **Les unités écologiques.**

Les unités écologiques existantes sont :

☞ **La forêt** qui est principalement de type secondaire, signe d'une exploitation intense par les sociétés forestières légales et illégales, mais il existe des zones de forêts vierges au fur et à mesure qu'on s'éloigne de la zone d'habitation.

☞ **Les jachères** : ce sont les espaces cultivées et laissés en repos pendant un certain temps pour reconstitution du sol. Les jachères sont plus éloignées des habitations que les plantations et sont limitrophes avec des forêts. Le temps requis pour une bonne jachère n'est pas respecté à certaines localités à cause de la difficulté de préparation du sol par l'outillage rudimentaire ainsi que le manque de moyen pour d'autres quand il faut abattre les grands arbres.

☞ **Les bas fonds** : la commune de Nkoteng présente des zones marécageuses et certains bas fonds propices à la culture maraîchère, bien que cette dernière ne soit pas dans les habitudes des populations.

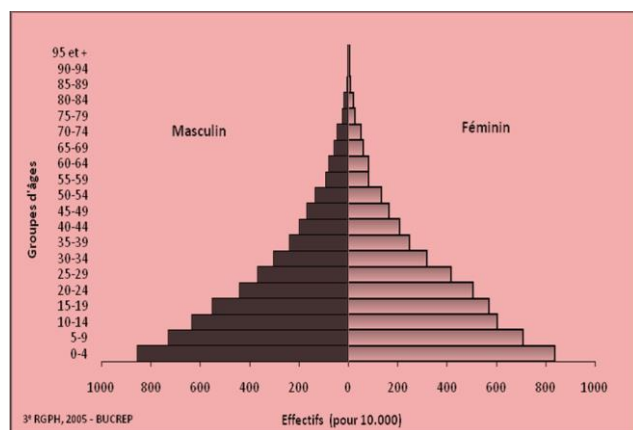
☞ **Les zones rocheuses** : notons la présence dans certains villages des grands rochers occupant des espaces donnés. Ceux-ci ont un potentiel touristique important par leurs formes ou leurs grandeurs, mais aussi un potentiel économique par la création des carrières de sable et de pierres.

III-3. MILIEU HUMAIN

a) Démographie

La commune de Nkoteng compte environ 22 575 habitants pour une superficie de 2250 Km², soit une densité de 1003 hts/Km². (tableau faire une répartition de la population par tranche d'âges et sexe)

PYRAMIDE DES AGES DE LA COMMUNE DE NKOTENG



Source : 3ème RGPH BUCREP 2005

Cette population est constituée des autochtones et des allogènes. Les autochtones sont des natifs résidant dans le milieu depuis des générations historiquement reculées. On les rencontre dans les villages périphériques du centre urbain. Elles sont constituées de différentes ethnies.

Les relations entre les populations de Nkoteng sont conviviales, ce qui permet tout de suite l'intégration de ceux qui viennent d'ailleurs et qui veulent s'installer dans la commune.

La commune de Nkoteng est constituée de 2 groupements : le Groupement *Nkoteng Chefferie* et le groupement *Ouassa Babouté*.

b) Pouvoir traditionnel :

La commune de Nkoteng compte :

- 18 villages ;
- La ville de Nkoteng est divisée en 11 quartiers ;
- 27 chefferies traditionnelles de 3^{ème} degré ; et,
- 2 chefferies de 2^{ème} degré.

Tableau 2: Répartition des villages par groupements :

| N° | Groupement Nkoteng Chefferie | Groupement Ouassa Babouté |
|----|------------------------------|---------------------------|
| 1 | MEYOSSO | BANKENG |
| 2 | EBOMETENDE | AVANGANE |
| 3 | NGAMBA | NDOUMBA |
| 4 | ZILLI | MEGANME |
| 5 | NKOTENG CHEFFERIE | MESSENG |
| 6 | ESSOBPOUTOU | MEBOE |
| 7 | BIFOGO | MENDJUI |
| 8 | | OTORO |
| 9 | | ELAP |
| 10 | | BILONE |
| 11 | | OUASSA CHEFFERIE |
| 12 | | MVAN |

Liste des quartiers urbains : Andom, Doua, Bambou, Mengoubou, Quartier Administratif, Camp Martin, Camp Nangah, Bilone, Quartier Haoussa, Mbezoa, Mendibi.

c) Les ethnies :

c.1 - Les ethnies autochtones sont constituées de :

☞ **Groupement de Nkoteng Chefferie :**

Yekaba, Yedjanga, Yaliokna, Yebiyinda, Yemballa, Sodjom.

☞ **Groupement de Ouassa Babouté :**

Yebekanga, Yalink, Yambone, Djabili.

c.2- La population allogène quant à elle, se retrouve dans le centre urbain. Son installation a été favorisée par la position géographique qui fait de Nkoteng, une ville de transit.

Cette présence a été accélérée depuis 1975 avec la création du complexe agro industriel qui a attiré une main d'œuvre importante.

Avec cet afflux constitué des allogènes d'origine camerounaise et étrangère, cette catégorie est devenue plus nombreuse que la population autochtone.

La population allogène d'origine camerounaise est constituée de Toupouri, Etons, Massa, Bassa et les Moundangs.

Les allogènes d'origine étrangère, commerçants et travailleurs, sont constitués par les Tchadiens, Nigériens, Mauriciens et même des Européens.

d) Les dialectes

-Les dialectes autochtones sont *le badja, le yetaba, le vouté et le barek*.

-Les dialectes **allogènes** les plus parlés à Nkoteng sont *l'Ewondo, le t*

Toupouri, le Moundang, le Mandara, le Bamiléké, le Douala, l'Haoussa et le Foufouldé.

A ceux-ci, il faut ajouter les langues nationales que sont le **français** et **l'anglais**.

d) Les religions :

Au plan religieux, outre les croyances animistes et les rites traditionnels pratiqués par les populations autochtones, mais aujourd'hui tendant à disparaître avec le modernisme, plusieurs confessions religieuses existent, exercent librement leur activité à Nkoteng.

Elles sont regroupées en 2 grandes catégories :

-Le Christianisme : L'Eglise Catholique et les Eglises protestantes **représentant les 85% de la population**

- L'Islam, les 15% restant.

e) Les activités économiques

La situation économique de la commune est essentiellement basée sur les activités commerciales, l'agriculture, le petit élevage pratiqué de façon traditionnelle, la chasse, la pêche, l'artisanat, l'exploitation artisanale des ressources et l'industrie.

☞ **Les activités commerciales :**

Elles sont constituées essentiellement du petit commerce, vente des produits manufacturés, bars, restaurants, pièces détachées, vente de carburant, coiffeuses, menuisiers, quicailliers, etc..

☞ **L'Agriculture**

Elle occupe plus de 90% de la population active. Etant une agriculture de subsistance, elle se concentre en particulier sur les cultures vivrières. Les autres spéculations (non moins importantes) sont le macabo, la banane plantain, le maïs et l'arachide, la patate douce, l'igname, et même les maraichers (tomate).

Pour ce qui est des cultures de rente, on distingue le cacao, le palmier à huile, des fruitiers. . Il est toutefois important de noter que les élites pratiquent une agriculture dite de « prestige ».

Deux types d'agriculture sont pratiqués dans la commune :

1 - Agriculture mécanisée :

Elle est pratiquée par la SOSUCAM, entreprise agro industrielle sucrière spécialisée dans la culture et la transformation de la canne à sucre .Cette entreprise met en œuvre toutes les techniques de l'agriculture moderne (mécanisation, traitement phytosanitaire aérien intensif, moyens logistiques et de transport importants).

Les plantations de la canne à sucre s'étendent sur une superficie de près de 12.000 hectares pour une production annuelle de près de 70.000 tonnes de sucre.

Elle emploie 6.000 ouvriers et recrute régulièrement de nombreux travailleurs saisonniers.

Il y a aussi des sous produits tels que la mélasse, les écumes, la bagasse, etc...

2- Agriculture traditionnelle :

Elle est pratiquée par la majeure partie de la population villageoise, avec les moyens technologiques rudimentaires. Elle est tournée vers l'autoconsommation

On pratique des cultures pérennes, des cultures vivrières et des cultures maraichères.

Les principales cultures pérennes sont :

- Le cacao,
- Le café,
- Le palmier à huile en pleine introduction dans l'arrondissement, avec déjà 30 hectares mis en place.

La production actuelle du cacao oscille entre 25 et 30 tonnes, alors que celle du café avoisine les 07 tonnes. La majorité des exploitations ayant été abandonnées du fait des décès de leurs propriétaires, de l'exode rural ou de la ruée des jeunes vers les emplois à la SOSUCAM.

Pour les cultures vivrières, on rencontre le maïs, le sésame, la banane douce, la banane plantain, le manioc, le concombre, le macabo, igname, arachides, haricot, etc...

Les cultures maraichères sont pratiquées en saison sèche dans les marécages surtout dans les environs de la zone périurbaine de Nkoteng. On y rencontre tomate, légumes, choux, laitue, gombo, piment et pastèque.

Dans les vergers, on rencontre des orangers, mandariniers, avocatiers, safoutiers, pamplemoussiers, citronniers, manguiers, mandariniers, kolatiers....

☞ **L'Élevage :**

Dans sa grande majorité, cette activité est pratiquée de manière traditionnelle et concerne les petits ruminants, les porcs et la volaille qui sont le plus souvent en divagation.

On rencontre des porcins, ovins, caprins, volaille.

- ✓ En élevage traditionnel, on a pu dénombrer :
 - Ovins : 758
 - Caprins : 2695
 - Porcins : 6 258
 - Volaille : 36 500
 - Bovins : 11
 -
- ✓ En élevage amélioré, on a pu dénombrer :
 - Porcins : 298
 - Volaille : 2500.

☞ **La pêche**

Elle est de type continental. Elle est pratiquée dans les multiples cours d'eau et marécages dont regorge la commune et dans le fleuve Sanaga. Elle reste très artisanale malgré les études faites pour la construction des centres de pêche sur le fleuve Sanaga.

Les rendements sont faibles Ils atteignent le pic le plus élevé pendant la saison de pêche qui se situe pendant les mois de novembre et décembre, atteignant parfois 5 tonnes par mois. Les espèces de poissons les plus pêchées sont entre autres le Tilapia du Nil, le poisson serpent (Chana chana), le poisson à queue rouge et le capitaine d'eau douce

Il reste à déplorer le manque de structures de conservation du poisson pour la vente dans les villes voisines.

☞ **La chasse :**

Au vu des nombreuses espèces dont regorge la forêt de Nkoteng, la chasse est faite de manière artisanale par les braconniers. Pour prendre les animaux, on procède de diverses manières : les pièges, utilisation des armes à feu modernes ou de fabrication artisanale, la chasse à courre,...

Parmi les espèces abattues, on citera entre autres :

- Des mammifères : buffles, grandes antilopes, hippopotames, des biches, chimpanzés,...
- Des primates : gorilles, singes magistrats, chimpanzés, céphalophes à dos noir
- Des reptiles : serpents (vipère, boa.....), lézards, pangolin géant, crocodiles,...
- Des insectes : papillons, chenilles, criquets, etc...
- Des rongeurs : hérissons, rats palmistes, écureuils,...
- Des oiseaux : perroquets, toucans, perdrix, pintades,...

Notons que certaines espèces sont protégées et l'Etat met en œuvre beaucoup de moyens pour la lutte contre le braconnage.

☞ **L'artisanat :**

Il reste traditionnel et pratiqué par une bonne frange de la population.

Il est plus tourné vers la vannerie (fabrication des nasses, des nattes pour toitures de maisons, nattes de couchage ou de séchage de cacao), des mobiliers de maison en rotin, et la sculpture sur bois pour la fabrication des instruments de musique (balafons, tamtam, tambour ou des ustensiles de cuisine et des statuettes).

Les principales matières premières sont :

- Le rotin, une plante lianescente avec laquelle on fait des hottes servant au transport à dos (de femme) de produits des champs (vivres, bois de chauffe etc.), des chaises et autres accessoires.
- Le raphia qui permet de fabriquer des chaises aussi, mais surtout des lits, et même des jouets pour enfants.
- Le bois avec lesquels les artisans fabriquent les mortiers et pilons, les tam-tams, les balafons et d'autres choses encore.
- Enfin, le palmier à huile dont les feuilles servent à la fabrication des nattes qui pour certains tiennent lieu de tôles pour les habitations.

Cette activité reste traditionnelle et ne fait pas l'objet d'une exploitation commerciale soutenue.

☞ **L'exploitation artisanale des ressources :**

L'exploitation forestière à Nkoteng se résume à une coupe artisanale du bois. Le bois coupé sert à des usages divers : le bois d'énergie, le bois d'œuvre et le bois de construction. Ici l'arbre appartient au propriétaire de la parcelle qui dispose du droit d'usufruit. Les arbres sont généralement vendus sur pied aux exploitants informels.

L'exploitation artisanale du sable quand à elle s'effectue dans les carrières continentales qu'on retrouve aux abords des rivières, du fleuve Sanaga et dans les zones marécageuses comme (*Ebometende, Mvan*). Les roches (pierres) sont concassées de manière traditionnelle et vendues sous forme de gravier.

☞ **Industrie :**

Les activités industrielles de Nkoteng se concentrent autour de l'usine de fabrication de sucre et des produits dérivés de la SOSUCAM. A côté de cette grande entreprise, grâce au savoir faire des populations rurales, il existe des activités de transformation artisanale des produits vivriers tels que le manioc mis sous forme de farine de couscous et de bâtons de manioc , et les noix de palme qui sont bouillies puis pressées afin d'extraire de l'huile de palme, tandis que les palmistes sont récupérés pour fabriquer l'huile de palmiste.

☞ **Le Tourisme :**

Il existe des sites touristiques non exploités nous citons entre autres : le Mont Angouma, les Berges de la Sanaga

CARTE DE LA COMMUNE DE NKOTENG

III-2-6. Carte des ressources naturelles

III-4. PRINCIPALES INFRASTRUCTURES PAR SECTEUR (tableau 3)

| SECTEUR | LOCALISATION (VILLAGE) | INFRASTRUCTURE | OBSERVATION |
|---------------------------|--|---|--|
| 1. EAU ET ENERGIE | | | |
| 2. EAU | Nkoteng village Zilly Ngamba Meyosso Ebometende Bankeng Avangane Doumba Nkoteng urbain | -01 forage -01 forage -02 forages -01 forage -01 forage -01 forage -02 forages -04 forages 04 forages | -A réhabiliter -Bon état -Endommagés -Bon état -Bon état -Bon état -Bon état - 03 bons états et 01 endommagé |
| | Nkoteng village Zilly Ebometende Doumba Ouassa Babouté Messeng Bifogo Nkoteng urbain Bankeng Niombo Mvan | 01 puits 01 puits 01 puits 01 puits 02 puits 01 puits 01 puits 03 puits 05 puits 01 puits 01 puits | -A réhabiliter -Bon état -A réhabilité -Bon état -01 en bon état et 01 endommagé -Bon état -Bon état -02 en bon état et 01 endommagé -Bon état -Endommagé -endommagé |
| 3. ELECTRIFICATION | Nkoteng village Zilly Menganme Meboe Nkoteng urbain | 01 transformateur 01 transformateur 02 transformateurs 01 transformateur 02 transformateurs | Bon état Bon état 01 en Bon état et 01 en panne Bon état Bon état |
| 4. SANTE | Nkoteng urbain | 01CMA 02 hôpitaux privés | |
| | Ndoumba | 01 CSI | |
| 5. MINEDUB | Nkoteng village Zilly Meyosso Bankeng Meboe Ebometende Ndoumba Ouassa Babouté Nkoteng urbain | 01 école publique 01 école publique 01 école publique 01 école publique 01 école publique 01 école publique 01 école publique 09 écoles publiques 06 écoles maternelles | Bon Bon Mauvais Bon Passable Bon Bon Passable Passable |
| 6. MINESEC | Nkoteng urbain | - 01 CETIC - 02 Lycées d'enseignement général - 01 Lycée Technique -01 SAR/SM | Passable passable |

Plan Communal de Développement (PCD) de Nkoteng

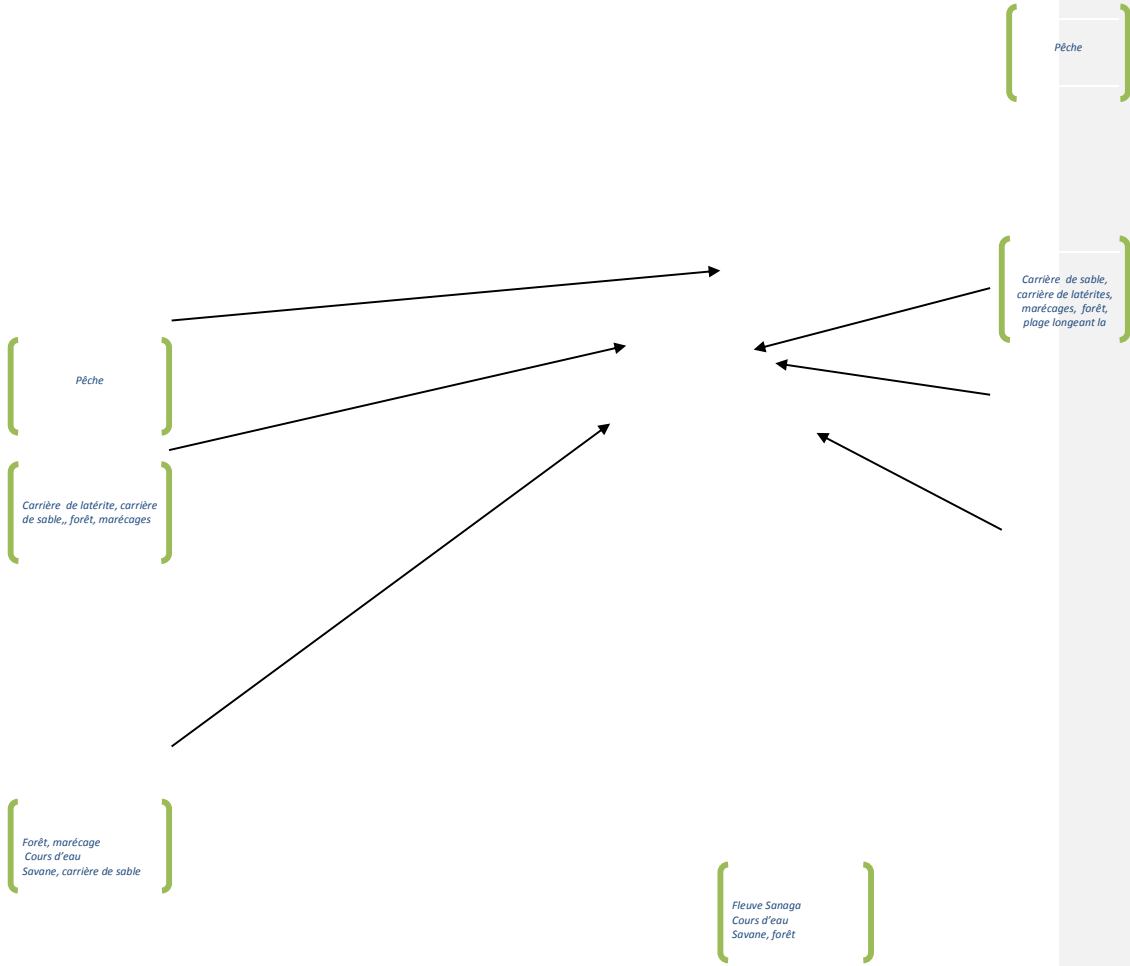
| | | | |
|---|---|---|---------------------------------------|
| 7. AFFAIRES SOCIALES | Nkoteng urbain | 01 centre social | Mauvais |
| 8. COMMERCE | Nkoteng urbain | 01 marché | Passable |
| 9. TRANSPORT | Nkoteng urbain | 01 gare routière | Mauvais état |
| | | 01 abattoir | |
| 10. SPORT ET EDUCATION PHYSIQUE | Nkoteng urbain | Des aires de jeu | |
| 11. TRAVAUX PUBLIQUES | Axe routier Nkoteng urbain – Ngamba | 12 km | Mauvais état |
| | Axe routier Carrefour Meboe-Ouassa -Babouté-Elap | 12 km | |
| | Axe routier Ouassa-babouté-Nyombo (limite rière SELE) | 7km | |
| | Axe routier avangane-Bankeng (limet bac de Bissaga) | 12 km | |
| | Axe routier carrefour Ndoumba-WALL | 12 km | |
| | Axe routier Nkoteng urbain-Ebometende | 32 km | |
| | Axe routier Nkoteng urbain-Gamba | 18 km | |
| | Axe routier Nkoteng urbain-Gamba | 13 km | |
| 12. FORET ET FAUNE | // | // | // |
| Forêt | Primaire et secondaire | // | Vierge et exploitée par l'agriculture |
| Faune | Espèces animales | // | Formation sur la biodiversité |
| 13. AGRICULTURE | -culture vivrière | // | Variété locales |
| | -Culture maraichère | // | // |
| | Cultures pérennes | // | // |
| 14. ADMINISTRATION TERRITORIALE, DECENTRALISATION ET MAINTIEN DE L'ORDRE | // | 17 Chefferie de 3 ^e degré 2 Chefferie du 2 ^e degré | // |

III-5. PRINCIPALES POTENTIALITES ET RESSOURCES DE LA COMMUNE (tableau 4)

Les différents outils déroulés lors de la phase de diagnostic ont permis de mettre en évidence les atouts et ressources que possède la commune de Nkoteng. Il convient de noter que l'exploitation et la gestion efficiente de ces ressources peut constituer une base solide pour l'émergence de la commune. (Ressources avant potentialités)

| N° | Domaines | Ressources | Potentialités | Contraintes |
|----|---------------------|---|--|--|
| 1 | Climat | Climat équatorial de type guinéen à quatre saisons | Favorable à l'agriculture, l'élevage ; | Perturbation climatique |
| 2 | Sols | Présence de vastes étendus de terres arables, latéritiques, sablonneux, pierres, ferrallitiques, marécageux | Favorable aux cultures constructions, travaux publics. | Dégradation des sols avec des zones de forte pente et érosions créées par le dénuement du sol ; Baisse de la production à cause de la baisse de fertilité et aux mauvaises pratiques agricoles |
| 3 | Hydrographie | Présence de nombreux cours d'eau permanent | Pratique de la pêche, de l'agriculture irriguée et réponses des besoins en eau des populations. | Insuffisance de couverture du réseau hydrographique, exploitation non contrôlée du sable fragilisant les berges, les cours d'eau subissent le phénomène d'eutrophisation |
| 4 | Relief | Bas fonds, plaines, montagnes | Potentiel touristique important, bas fond pour les cultures, maraichères, | Les terrains accidentés et les collines constituent un handicap |
| 5 | Faune | Faune riche et diversifiée en espèces animales | Source intarissable de protéines et d'origines d'origine animale | Les mauvaises pratiques de la chasse et la non maîtrise de l'élevage des espèces non conventionnelles et la disparition progressive de certaines espèces. |
| 6 | Flore et végétation | Présence de forêt primaire, secondaire et tertiaire | Disponibilité des espèces médicinales et des produits forestiers non ligneux, du bois de chauffe et de matériaux de construction de base | La recherche de terres arables et les feux de brousse de même que l'exploitation illicite des espèces rares. |
| 7 | Commerce | Dynamisme des populations | Terres arables et favorables à l'agriculture | Insuffisance de route et de voies d'accès aux zones de production, insuffisance de moyen de transport, absence d'une agence de transport. |
| 8 | Artisanat | Raphia, rotin, palmier à huile, bambou de Chine, forêt | Favorable à la fabrication des objets de culture et des objets d'art. | Inexistence de structure d'encadrement et de valorisation des arts et des métiers de l'art |

Utilisation des terres de la Commune de Nkoteng



ORGANIGRAMME NON FONCTIONNEL DE LA COMMUNE DE NKOTENG

Source : archives de la commune

AOL d'accompagnement : Centre Chrétien de Développement (CCD)

Tableau 6 : Gestion des ressources humaines

| EXECUTIF COMMUNAL | |
|---|--|
| Forces | Faiblesses |
| <ul style="list-style-type: none"> • Dynamisme du Maire, • Cohésion au sein du Conseil Municipal | // |
| Institution communale | |
| FORCES | FAIBLESSES |
| <ul style="list-style-type: none"> • Paiement régulier des salaires du personnel communal ; • Paiement régulier des allocations à la CNPS ; • Bonne collaboration entre le maire et les autres cadres d'appui (SG et RM) • Bonne collaboration (même informelle) avec les autres services déconcentrés • Riche patrimoine communal • Appui de la SOSUCAM (paiement des taxes et aménagement des routes et pistes) ; • Appui du FEICOM et des ONG (Arc-en-Ciel) | <ul style="list-style-type: none"> - Absence de formation des conseillers et du personnel communal - Inconfort civique et intellectuel des populations ; - Ignorance du rôle des conseillers vis-à-vis de la commune et ; - Ignorance des conseillers sur les nouveaux textes de la Décentralisation ; - absence de formation des conseillers aux nouvelles techniques en management et en NTIC ; - Absence de réunions formelles avec le personnel communal ; - Faible recouvrement des taxes - Refus de paiement de l'impôt libératoire par les populations ; - Absence d'indemnités pour la motivation du personnel ; - Dépendance de la commune en CAC (seule principale source de recettes) ; - Irrégularité de la tenue des commissions techniques ; - Nouvel organigramme non encore opérationnel ; - Plusieurs postes importants encore vacants ; - Absence d'un service d'hygiène et d'assainissement structuré au niveau de la mairie ; - Insuffisance du matériel de travail dans les services communaux ; - Absence de sollicitation formelle des services déconcentrés de l'Etat par la mairie. |
| Succès de la Commune | // |
| <ul style="list-style-type: none"> • Construction de l'Hôtel de Ville ; • Construction de la tribune des fêtes ; • Construction de la gare routière ; • Signature d'une convention de partenariat avec le PNDP ; • Partenariat avec ONG Arc-en-Ciel (représentant de l'UE) sur le renforcement des capacités des conseillers municipaux et sur le programme de forage des puits et aménagement des points d'eau ; financement Union Européenne ; • Appui aux écoles maternelles et primaires (paiement des vacataires et fournitures des tables-bancs) ; • Recrutement des temporaires ; | // |

Plan Communal de Développement (PCD) de Nkoteng

| GESTION ADMINISTRATIVE | |
|---|---|
| Forces | Faiblesses |
| <ul style="list-style-type: none"> • Les réunions du personnel sont régulièrement tenues • Ténacité du maire à manager seul l'exécutif communal avec les deux cadres d'appui (SG et RM) | <ul style="list-style-type: none"> • Organigramme de la commune existant mais non fonctionnel • Nkoteng n'a pas encore un plan d'urbanisation |
| // | <ul style="list-style-type: none"> • Mauvaise organisation de travail au sein de l'institution communal (les tâches ne sont pas réparties au personnel, chacun essaie de faire n'importe quoi, conséquence du manque de formation professionnelle) |
| GESTION FINANCIERES | |
| Forces | Faiblesses |
| <ul style="list-style-type: none"> - Forte contribution des recettes fiscales dans le financement du budget - paiement régulier des salaires au personnel - Tenue quotidienne des livres de comptabilité (livre d'ordonnancement) - Fiche de contrôle et d'engagement des crédits) | <ul style="list-style-type: none"> - Refus de paiement de l'impôt libératoire par les populations - Absence d'indemnité pour la motivation du personnel - Inconfort civique et intellectuel des populations - Incivisme des populations à payer l'impôt libératoire - Dépendance de la commune en CAC (seule source de recettes) |
| GESTION DU PATRIMOINE | |
| Forces | Faiblesses |
| <p><u>Patrimoine immobilier relativement important :</u></p> <ul style="list-style-type: none"> -hôtel de ville -Bâtiment commercial de 10 stands (centre commercial) -Hangar de 12 comptoirs (marché de Nkoteng) -Gare routière -Tribune des fêtes -Tribune des spectacles -Bâtiment de la pharmacie communale -Bâtiment loué à l'établissement « la Régionale » Abattoir -Ancienne tribune transformée en salle de classe -Maison de 2 appartements avec dépendance -Ancienne Mairie abritant les services de perception. -cimetière communal <p><u>Patrimoine mobilier :</u></p> <p>Matériel de bureau important</p> <ul style="list-style-type: none"> -Ordinateurs, -Imprimantes -Photocopieuse <p><u>Matériel roulant impressionnant</u></p> <ul style="list-style-type: none"> -1 camion TOYOTA BENNE, 1999avec des problèmes mécaniques | <ul style="list-style-type: none"> • Insuffisance du matériel roulant • Insuffisamment de matériel dans le service d'hygiène d'assainissement |

| | |
|--|--|
| <p>-01 Toyota, double cabine HILUX avec des problèmes mécaniques -01 Toyota, double cabine TUNDRA en bon état -01 Toyota, Prado en bon états -01 Camion MERCEDES BENZ 2628</p> <p align="center"><u>Patrimoine naturel</u></p> <ul style="list-style-type: none"> - Le fleuve Sanaga et ses berges, - les monts Angouma et Elap, - la forêt, la savane, - les vastes terres agricoles et pastorales. <p><u>le patrimoine économique</u> Sosucam, structures financières, commerce, l'agriculture, l'élevage etc...</p> <p><u>le patrimoine intellectuel</u> Les élites, les diplômés</p> | |
| <p>GESTION DES RELATIONS</p> <p>La Commune de Nkoteng, comme toute autre Commune du Cameroun devrait entretenir des relations multidimensionnelles avec plusieurs partenaires pour atteindre ses objectifs qui sont entre autres : faciliter l'accès aux besoins prioritaires de base et améliorer les conditions de vie de ses populations</p> | |
| <p>Forces</p> | <p>Faiblesses</p> |
| <ul style="list-style-type: none"> • Bonnes relations avec les acteurs externes de la commune (tutelle, autorités traditionnelles, etc... • Bonne collaboration entre les agents • Appui de la SOSUCAM (paiement des taxes et aménagement des routes et pistes) • Appui du FEICOM et de l'ONG ARC-en-CIEL • Bonne relations avec les Communes • Bonne collaboration avec le PNDP | <p>Absence de sollicitation formelle</p> |



Les relations avec la tutelle

Le Ministère de l'Administration Territoriale et de la Décentralisation

Il est représenté au niveau local par la Sous-préfecture dont le Sous-préfet. Le Sous-préfet qui par ailleurs est le Président de la Commission des impôts locaux aide la Commune à recouvrer les taxes sur les revenus agricoles les taxes sur le bétail.

Il existe entre le Maire et le Préfet des rencontres formelles en cas de manifestations (Accueil des Membres du Gouvernement) ou installations des Chefs Traditionnels. On note aussi des rencontres informelles en cas de troubles de l'ordre public. Il n'existe pas de conflits entre ces deux institutions.

Le Fonds d'Équipement et d'Investissement Inter-Communal

Les relations entre la Commune et FEICOM doivent être renforcées. En effet, la commune doit bénéficier du FEICOM de beaucoup d'avantage pour l'investissement.

✚ Les relations avec les Services Techniques

La Commune a des relations avec bon nombre de services techniques rencontrés aussi bien au niveau du département de la Haute-Sanaga qu'au niveau local.

✚ Au niveau du Département de la Haute-Sanaga

☞ **La Délégation des Travaux Publics** : est incontournable pour toute commune. En effet, la Délégation des Travaux Publics dispose d'Ingénieurs qu'une Commune peut utiliser pour la supervision des réalisations d'ouvrages.

☞ La commune sollicite l'intervention de **la Délégation de l'Environnement et de la Protection de la Nature** pour les problèmes environnementaux (Faune, latrines, flore ou bois...).

☞ **La Délégation de la Jeunesse** : qui permet de répertorier les problèmes de la Jeunesse et d'identifier les activités génératrices des revenus des jeunes que la Commune doit prendre en compte.

☞ **La délégation du Domaine et Affaires Foncières** : s'occupe de la gestion foncière en expliquant le processus d'acquisition du titre foncier. Elle est aussi chargée d'effectuer les lotissements, les levées topographiques et l'assainissement des agglomérations.

☞ **La Délégation du Développement Urbain et l'Habitat** : permet à la Commune de faire la prévision à l'extension de la ville et de confectionner les plans directeurs des cités.

☞ **La Délégation de l'Eau et d'Energie** : sert de guide à l'électrification rurale, à son montage et à son suivi. elle permet également d'identifier le matériel d'électrification et dévaluer l'état de besoin en matières d'infrastructure hydraulique.

☞ **La Délégation du Tourisme** : aide la Commune à valoriser ses potentialités touristiques.

☞ **La Délégation du MINEPAT** : est la tutelle du **PNDP** et joue un rôle important dans la planification des investissements publics.

☞ **La Délégation du Sport et Education Physique** : édifie la Commune sur la mise en place des infrastructures sportives dans les cités. Au niveau de l'Arrondissement de Nkoteng:

☞ **L'Inspection de l'Education de Base** : représentée par l'Inspecteur définit et vérifie si la Politique en matière d'éducation de base est respectée. La Commune prend en charge le salaire des maîtres de parents dans certaines écoles

☞ **Les services du MINEPIA** : La Commune doit être couverte par une (01) délégation : **la Délégation d'Arrondissement MINEPIA**. L'élevage aide la commune à recouvrer les taxes sur l'abattage auprès des bouchers et à identifier les éleveurs ;

☞ **Le service de Santé de District de Nkoteng** exprime à la communauté les besoins des différents Centres de santé qui entrent dans les aires de santé composant l'arrondissement et propose les sites de construction des nouveaux centres de santé qui répondent à la politique sectorielle de santé.

☞ **Les Postes de Contrôle Forestier et de Chasse**, représentés par les Chefs de Poste, aident la Commune à identifier les différents problèmes du secteur.

☞ **La Délégation d'Arrondissement du MINADER** appuie la commune dans le recensement de toutes les activités génératrices de revenu et le nombre d'actif agricole, et à connaître le degré de pauvreté au niveau des populations.

✚ Les relations avec les Chefferies traditionnelles

La Commune de Nkoteng comporte deux (02) groupements :

Ces groupements sont coiffés par les Chefferies 2^{ème} degrés qui assurent ainsi la stabilité sociale, le respect des lois et règlements de la République.

✚ Les relations avec les Confessions religieuses

La Commune de Nkoteng regorge deux (02) religions dominantes notamment l'Islam et le Christianisme réparties en plusieurs obédiences dont les plus importantes sont : l'Eglise Catholique, L'EPC, et l'Adventiste du 7^{ème} jour,

Toutes ces églises jouent un rôle important pour le changement de comportement, la lutte contre le VIH/SIDA, la cohabitation pacifique entre les communautés, le maintien de la paix et de la stabilité sociale.

✚ Les relations avec d'autres Communes

La Commune de Nkoteng entretient des relations franches et sincères avec d'autres Communes tant à l'intérieur qu'à l'extérieur du pays. Elle est membre de l'association des Communes et Villes Unies du Cameroun (CVUC) et dans le cadre du projet d'appui à l'amélioration des systèmes d'approvisionnement en eau potable, hygiène et Assainissement (AEPHA) des communes de Nkoteng au Cameroun, de Bunia en République Démocratique du Congo et de Bedjondo au Tchad.

Les CVUC défendent communément leurs intérêts en partenariat et permettent d'avoir accès à des financements intercommunaux, de renforcer les capacités des communes et de réaliser des projets interdépartementaux et inter provinciaux.

✚ Les relations avec les Associations diverses et les Organisations des producteurs

Les Communautés Villageoises de Développement (CVD) ou les Comités de Concertation (CC) des villages sollicitent la Commune pour dégager les apports de financement exigés par les projets en vue de réaliser leurs microprojets.

La Commune a appuyé les membres des associations des villages dans le processus de planification en collaboration avec le **CCD**, en mobilisant des apports en nature. En retour la Commune s'attend à l'amélioration du niveau de vie de ses populations et à la pérennisation de telles associations.

✚ Les relations avec les organismes d'appui au développement rural et les structures privées

Le PNDP et le FEICOM restent les seules structures privées qui sont en relation avec la commune de Nkoteng.

RESSOURCES HUMAINES (tableau 7)

| Ressources | | Forces | Faiblesses |
|----------------------|---|---|---|
| Gestion du personnel | Classification du personnel | <p>Classification effective : La Commune de Nkoteng dispose de 27 personnes réparties ainsi qu'il suit :</p> <ul style="list-style-type: none"> -21 Employés de la catégorie I à VI ; -4 Employés de la catégorie VI à XII ; -2 personnels d'appui ; -02 Le personnel financier | // |
| | Gestion des Ressources humaines | <p>Il existe un profil de carrière pour une catégorie d'agents</p> <ul style="list-style-type: none"> -09 personnels : décisionnaires -13 personnels : temporaires -02 personnels : sous contrat indéterminés -01 personnel : note de service | <p>hormis le décret réglementant les communes, il n'existe pas de document formel réglementant le profil de carrière</p> |
| | Viabilité organisationnelle du personnel, efficacité des ressources | // | <p>Il n'existe pas une répartition formelle des tâches entre le maire et ses Adjoints.</p> <p>Il n'existe pas de réunions formelles du personnel. Elles se tiennent en cas de nécessité</p> |
| | Fonctionnement des services | // | <p>L'Organigramme n'est pas encore appliqué, aussi les services ne sont pas encore organisés (Répartition des tâches non effective).</p> |
| | Moyens de communication interne | <p>Les communications internes se font par Notes de service, Réunions et Séances de travail.</p> | // |

- Mis en forme : Police :12 pt, Couleur de police : Texte 1
- Mis en forme : Police :12 pt, Couleur de police : Texte 1
- Mis en forme : Couleur de police : Texte 1
- Mis en forme : Non souligné, Couleur de police : Texte 1
- Mis en forme : Couleur de police : Texte 1
- Mis en forme : Couleur de police : Texte 1
- Mis en forme : Couleur de police : Texte 1
- Mis en forme : Couleur de police : Texte 1
- Mis en forme : Couleur de police : Texte 1
- Mis en forme : Couleur de police : Texte 1
- Mis en forme : Police :11 pt, Couleur de police : Texte 1
- Mis en forme : Couleur de police : Texte 1
- Mis en forme : Couleur de police : Texte 1
- Mis en forme : Couleur de police : Texte 1
- Mis en forme : Police :Non Gras, Non souligné, Couleur de police : Texte 1
- Mis en forme : Police :Non Gras, Non souligné, Couleur de police : Texte 1

Plan Communal de Développement (PCD) de Nkoteng

| | | | |
|-----------------------------|---|---|--|
| | <u>Moyens de communication de la Commune vers la population</u> | <u>La commune informe les populations à travers les décisions, communiqués et Arrêtés.</u> | // |
| LE CONSEIL MUNICIPAL | <u>Organisation du conseil municipal</u> | <u>-Deux sessions ordinaires pour le vote du budget, le vote du compte Administratif et le compte de Gestion et, -Des sessions extraordinaires.</u> | //▲ |
| | <u>Formation des conseillers municipaux</u> | <u>Tous les conseillers municipaux ont eu une formation sur le Montage des projets et recherche de financements avec l'ONG Arc En Ciel.</u> | //▲ |
| | <u>Niveau des conseillers municipaux</u> | //▲ | <u>Les conseillers municipaux, au nombre de 25 membres dont 5 femmes et 20 hommes, tous issus du parti politique RDPC, représentent des diverses ethnies qui constituent la population de la commune et les diverses classes socioprofessionnelles (infirmier, secrétaire, chauffeur, agent de maîtrise, médecin, agriculteur, ménagère, enseignant, professeur.</u> |

Mis en forme : Couleur de police : Texte 1

Mis en forme : Couleur de police : Texte 1

Mis en forme : Couleur de police : Texte 1

Mis en forme : Couleur de police : Texte 1

Mis en forme : Couleur de police : Texte 1

Mis en forme : Couleur de police : Texte 1

Mis en forme : Police :Non Gras, Non souligné, Couleur de police : Texte 1

Mis en forme : Police :11 pt, Couleur de police : Texte 1

Mis en forme : Couleur de police : Texte 1

Mis en forme : Couleur de police : Texte 1

Mis en forme : Couleur de police : Texte 1

Mis en forme : Police :Garamond, 11 pt, Couleur de police : Texte 1

Mis en forme : Police :12 pt, Non souligné, Couleur de police : Texte 1

OPPORTUNITES/ATOUTS ET CONTRAINTES/OBSTACLES (tableau 8)

| Opportunités/atouts | Contraintes /obstacles |
|--|--|
| <ul style="list-style-type: none"> -L'implantation de la SOSUCAM dans la Commune; -Situation stratégique de la commune: existence de la Nationale N°1 et proximité de la voie de chemin de fer ; -Sortie de la fibre optique -Proximité de la moyenne tension (AES –SONEL) ; -Disponibilité de la téléphonie mobile (réseaux MTN et ORANGE) ; -Population dynamique et surtout jeune ; -Main d'œuvre abondante ; -Population pratiquant l'agriculture et l'élevage par tradition ; -Disponibilité de vastes étendues de terres fertiles et des pâturages naturels propices à l'agriculture et l'élevage ; -Grandes potentialités de ressources forestières, fauniques et halieutiques ; -Climat favorable aux activités agro – sylvo – pastorales ; -Existence d'un plan d'urbanisme de la ville ; -Présence de nombreuses organisations paysannes (GIC, UGIC, COOP) et des ONG et Associations locales socioculturelles de développement ; -Bonne implantation des établissements de micro-finance dans la commune. -Bon profil de l'exécutif communal -Forte élite intellectuelle | <ul style="list-style-type: none"> -Enclavement total de la commune avec absence de routes d'accès dans les villages (quand elles existent, elles sont non entretenues) ; -Insuffisance des points d'eau (dessèchement pendant la saison sèche) ; -Absence totale d'électrification villageoise ; -Faible implication des élites dans le développement de la commune ; -déforestation, déboisement et dégradation des forêts ; -Utilisation des feux de brousse pour la chasse et l'agriculture ; -Pollution de l'atmosphère due aux cendres des brûlis de champs de canne à sucre et des cours d'eau et nappes phréatiques par les produits phytosanitaires utilisés par la SOSUCAM ; -Destruction de la faune (braconnage) ; -Absence d'encadrement et manque de formation des éleveurs, agriculteurs et pêcheurs ; -Manque d'infrastructures et équipements sur le plan de l'éducation, la santé et des loisirs ; -Sous effectif du personnel technique des services déconcentrés de l'Etat ; -Hétérogénéité des populations aux habitudes et comportements différents. |

Plan Communal de Développement (PCD) de Nkoteng

| | |
|---|---|
| <p>-position stratégique par rapport aux voies de communications :</p> <p>-Présence des terres fertiles et des pâturages naturels propices à l'agriculture et l'élevage</p> <p>-Présence de la SOSUCAM dans le secteur</p> <p>-Disposition favorable des populations à la diversification des cultures</p> <p>-Développer la culture du cacaoyer par l'entremise de la SODECAO.</p> <p>-Des efforts pour les grands ouvrages au niveau de la ville, mais les villages sont délaissés ;</p> <p>-Aucun effort n'est fait pour le MINEPIA.</p> <p>-La commune a une grande opportunité d'être un bassin de production pastorale, de par les populations qui viennent des zones pastorales. Des propositions d'organisation des éleveurs ont été faites pour éviter la divagation des bêtes avec création d'une bergerie communale au lieu de l'abattage systématique qui est une méthode forte ;</p> <p>-Opportunité de la savane, zone propice d'élevage et l'existence des sous produits de la SOSUCAM ;</p> <p>-Changement de mentalité en s'adaptant aux nouvelles données pour la sensibilisation ;</p> <p>-Développer l'agriculture au vu des vastes étendues de terre de même que l'élevage. Ce qui créerait un pôle agricole et d'élevage. De là, il y aurait une évolution de la commune et beaucoup de ressources.</p> | <p>-Insuffisance des ressources financières de la commune,</p> <p>-Faible niveau de recouvrement des taxes</p> <p>-Délestages électriques réguliers</p> <p>-Exode rural des jeunes</p> <p>-Faible implication des élites dans le développement de la commune</p> <p>-L'exécutif communal ne se fait pas ressentir (les conseillers). Les conseillers municipaux devraient remonter les problèmes. Ils ne sont pas très impliqués, ils font comme si c'était le problème du Maire, des adjoints ou du Secrétaire Général.</p> <p>-Il y a les maladies à contrôler à cause de la présence de la mouche tsé tsé.</p> |
|---|---|

Mis en forme : Retrait : Gauche : 0 cm

AXES DE RENFORCEMENT DE LA COMMUNE (tableau 9)

La commune de Nkoteng présente de nombreuses insuffisances, aussi bien dans la gestion financière, patrimoniale que dans la gestion des ressources humaines. Pour ce faire, il serait souhaitable de mener entre autres les actions suivantes dans la perspective du renforcement des capacités de prise en charge des populations par l'Institution Communale

Mis en forme : Police :Gras, Non souligné, Couleur de police : Texte 1

| | |
|---|--|
| <p>Pistes d'actions prioritaires</p> | <p>-arrimage de l'organigramme actuel à l'organigramme type que le Ministère de l'Administration Territoriale et de la Décentralisation a sorti ;</p> <p>Mise en œuvre du nouvel organigramme et élaboration d'un profil de carrière du personnel;</p> <p>-Renforcement des capacités ou des formations du personnel à travers des stages, de recyclage et des séminaires ;</p> <p>-Instauration des réunions mensuelles avec procès- verbaux, compte- rendus et rapports ;</p> <p>-Formalisation des rencontres avec les autres acteurs de développement (sectoriels, ONG etc...)</p> <p>-Sensibilisation des populations sur l'importance de l'impôt libératoire ;</p> |
|---|--|

Plan Communal de Développement (PCD) de Nkoteng

| | |
|---|--|
| | <ul style="list-style-type: none"> -formation des conseillers municipaux sur le fonctionnement d'une mairie et leur rôle, et aussi leur imprégnation sur les nouveaux textes de la décentralisation au Cameroun ; -Amélioration des rapports conseillers – populations au niveau de la communication ; -Implication plus accrue des adjoints au maire dans la gestion de la commune ; -Implication des élites dans le développement de la commune ; -Intensification sur la recherche de nouveau partenariat, des bailleurs de fonds et de jumelages ; -Recherche soutenue des AGR (Activités Génératrices de Revenus) ; -Elaboration d'un répertoire de contribuables ; -Sensibilisation de la population sur la protection de l'environnement ; -Déconcentration de la gestion des ressources communales ; -Partenariat avec la SOSUCAM dans le cadre de la mécanisation agricole avec la création des pôles développement agro – pastoraux (engins et intrants agricoles pour l'agriculture, sous produits des cannes (mélasse) pour l'élevage avec l'appui de la MIDEBOM de Mbandjock ; -Respect du plan d'urbanisation élaboré pour mettre fin aux constructions anarchiques dans le périmètre urbain. |
| Sur le plan des ressources humaines : | <ul style="list-style-type: none"> -Développement et renforcement des capacités du personnel communal et des conseillers municipaux (<i>préciser les thèmes de formation</i>) ; -Formalisation du nouvel organigramme et élaboration d'un profil de carrière du personnel ; -Formation de l'exécutif communal sur les techniques modernes de management en ressources humaines, matérielles et financières et en NTIC ; -Formation des conseillers municipaux sur leur implication totale sur la gestion de la commune et sur les textes de la décentralisation ; -Instauration des réunions formelles mensuelles ou trimestrielles de l'exécutif avec le personnel communal ; -Formation en comptabilité communale ; -Achever le processus d'élaboration de l'organigramme de la Commune sur la base du modèle prescrit par le MINATD et en fonction des ressources potentielles ; -Mette en application une « gestion du personnel axée sur les résultats » en insistant sur la notion de Poste de Travail où chaque personne/individu a un poste avec des attributions spécifiques ; -Systématiser les réunions du personnel avec des ordres du jour, des objectifs, résultats et indicateurs des résultats ; |
| Sur le plan des ressources financières : | <ul style="list-style-type: none"> -Elaboration et opérationnalisation d'un fichier de contribuable ; -Développement des AGR (Activités Génératrices de Revenus) ; -Recherche des financements externes avec des partenaires d'autres communes ou étrangers (autres mairies et institutions communales) ; -Elaboration et mise en œuvre de nouvelles stratégies de collecte des taxes et impôts libératoires ; -Renforcement des capacités des agents communaux sur l'identification de nouvelles ressources de revenu fiscal au niveau de la commune par l'appui de la Direction Générale des Impôts (MINFI) et le FEICOM ; -Organisation et structuration du secteur informel par la mairie ; -Organisation des descentes de recouvrement de concert avec les conseillers des différents villages qui sensibiliseront régulièrement leurs populations -Etablissement d'un terrain d'entente avec les services des impôts ; -Accompagner la commune dans sa gestion financière ; -Renforcement des capacités en gestion financière. |
| Sur le plan patrimonial : | <ul style="list-style-type: none"> - Création d'autres patrimoines communaux (foret communale, zone de pâturage, pools de développement agro-pastoraux etc... ;) |

Plan Communal de Développement (PCD) de Nkoteng

| | |
|---|--|
| | <ul style="list-style-type: none"> - création du patrimoine foncier communal (délimitation, du périmètre urbain et son lotissement); Acquisition du matériel roulant et engin (benne, bulldozer) -En prélude à la mise en œuvre d'un plan sommaire d'urbanisme pour un développement durable et l'amélioration du cadre de vie, que la commission communale chargée de la gestion du patrimoine engage des négociations avec les populations pour l'acquisition d'un patrimoine foncier y afférent ; -Renforcer les équipements existants. -Accompagner la commune en matière d'archivage ; |
| <i>Sur le plan des relations</i> | <ul style="list-style-type: none"> - Formalisation des axes d'activités avec les services déconcentrés de l'état ; - Ouverture formelle de la commune aux autres acteurs de développement ; - Recherche des financements extérieurs et des jumelages. -Instauration des rencontres semestriels ; -Organisation des voyages d'échanges à l'extérieur et à l'intérieur -solicitation lors de l'élaboration et la mise en œuvre du budget ; -Améliorer la communication avec les contribuables. les conseillers joueront leur rôle. Ceci est réalisable à travers un calendrier dressé et une délibération -Améliorer le niveau de relation avec des services déconcentrés de l'Etat par leur -Tenir des réunions de l'Exécutif communal et du personnel ; |
| <i>Exécutif communal</i> | <ul style="list-style-type: none"> -Elaborer au sein de l'Exécutif, un programme de permanence hebdomadaire à la Mairie ; temps au cours du quel il est possible de réfléchir pour le développement de la Commune ; -Tenir des réunions mensuelles d'évaluation du niveau de mise en œuvre des actions programmées ; |
| <i>Conseil municipal</i> | <ul style="list-style-type: none"> -Il serait souhaitable que les Conseillers instaurent un mécanisme en vue de rendre compte après conseil aux contribuables de leurs localités respectives ; -Il serait également souhaitable de procéder à la formation des conseillers municipaux sur leur rôle dans la vie de la commune et en décentralisation désormais effectif ; |
| <i>Commissions du conseil municipal</i> | <ul style="list-style-type: none"> -Former les membres des différentes commissions du conseil municipal sur leurs rôles et les missions de leurs commissions respectives ; -Tenir régulièrement des réunions des commissions communales |
| <i>Par rapport aux opportunités</i> | Elaborer un modèle de développement axé sur le regroupement par filière des producteurs et l'organisation du marché local ; |

RESSOURCES FINANCIERES

La gestion communale :

La gestion des ressources financières de la commune est assurée par le maire qui est l'ordonnateur des crédits. Il est assisté par le Receveur Municipal et le Comptable-Matière qui tiennent les documents comptables.

Les documents comptables utilisés sont : les mandats, les quittances et le livre journal.

Mis en forme : Police :12 pt, Soulignement , Couleur de police : Texte 1

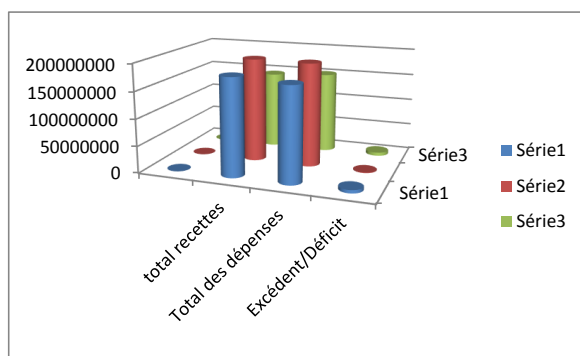
Mis en forme : Police :12 pt, Couleur de police : Texte 1

Mis en forme : Police :12 pt, Non Gras, Couleur de police : Texte 1

Mis en forme : Police :12 pt, Couleur de police : Texte 1

Histogramme de l'évolution des recettes et des dépenses :

Mis en forme : Centré, Retrait : Gauche : 1 cm, Première ligne : 0 cm



Le Regard critique et externe sur la commune :

- Avec la décentralisation, les conseillers municipaux devraient être aptes à comprendre le fonctionnement de la commune, leur rôle de courroie de transmission entre les populations et l'institution qu'ils incarnent ;
- Avec la décentralisation accentuée, attente de plus d'appui au niveau de la commune par la fourniture du matériel de bureau et le soutien du personnel d'identification (matériel) ;
- Lutte permanente de leadership dans la structure, ce qui fragilise l'homogénéité qui devait exister dans le conseil ;
- Souhait de formation au sein du conseil du personnel, ressources humaines à former ;
- Lutte contre la divagation des animaux, qui ne contribue pas à l'hygiène et salubrité de la ville ;
- Regard sur l'attribution des lots dans la ville pour permettre d'envisager une urbanisation de la ville à long terme.
- Propositions techniques telles que les projets de société en élevage ;
- Création d'un comité technique agropastoral dans la communauté, ce qui a conduit à l'obtention d'une salle pour les rencontres de la fédération et les formations ;
- Lutte dans le cadre de la divagation des bêtes d'où formation des populations en élevage en claustration.

Mis en forme : Police :12 pt, Soulignement , Couleur de police : Texte 1

Mis en forme : Police :12 pt, Couleur de police : Texte 1

III-6.2. PRINCIPAUX PROBLEMES ET BESOINS IDENTIFIES ET CONSOLIDES PAR SECTEUR (tableau 10)

| Secteur | Problèmes | Contraintes | Atouts/ Potentialité | Besoins identifiés |
|---------|-----------|-------------|-------------------------|--------------------|
| | | | | |

Plan Communal de Développement (PCD) de Nkoteng

| | | | | |
|---|---|--|---|--|
| <p align="center">1. AGRICULTURE</p> | <p align="center">Faible rentabilité</p> | <ul style="list-style-type: none"> - Semence de mauvaise qualité - Pratique de feux de brousse - Non application de la politique gouvernementale sur la réglementation - Insuffisance de l'encadrement des populations - Ignorance de nouvelles techniques agricoles - Production faible et mauvaise qualité. - Accès limités aux intrants | <ul style="list-style-type: none"> - Vastes terres cultivables disponibles - Terres fertiles - Bas fonds propices aux cultures de contre saisons - Mains d'œuvre dynamiques disponibles - Présence du Programme National des Racine et Tubercule dans le village | <ul style="list-style-type: none"> - Création de 02 écoles d'agricultures à Bankeng et Ouassa -Baboté - Formation en nouvelles techniques culturelles : tous les villages |
| <p align="center">2. EDUCATION DE BASE</p> | <p align="center">Difficulté d'accès à l'éducation de base de qualité</p> | <ul style="list-style-type: none"> - Insuffisance des subventions - Insuffisance des infrastructures (salle de classe et logements des enseignants) - Insuffisance des produits de santé, scolarité, matériel de sport. - Insuffisance du matériel didactique - Insuffisance du personnel qualifié - absence des aires de jeux - Pas de point d'eau dans les écoles - Insuffisance de latrines - Manque de bibliothèques - Ecoles non électrifiées | <ul style="list-style-type: none"> - Des hommes dynamiques - Des élites dynamiques - Des jeunes en nombre suffisant - Une municipalité qui s'occupe des problèmes de l'éducation | <ul style="list-style-type: none"> 03 bacs à ordures à l'Ecole Publique de Nkoteng -03 bacs à ordures à Andom -01 école maternelle créée -02 latrines à l'Ecole Publique de Nkoteng village -02 salles de classes à Andom -02 latrines à Andom -01 école maternelle créée à Bankeng -26 blocs de 6 latrines construits dans le primaire - 26 blocs administratifs construits et équipé dans le primaire -34 blocs de salles de classe dans le primaire -03 écoles primaires créées -06 clôtures construites dans les écoles maternelles -Réhabilitation des écoles maternelles (quartier administratif, Nkoteng village, camp Nangah, EM Andom, EM haoussa, EM bilingue 01 école maternelle créée -02 latrines à l'Ecole Publique de Nkoteng village -02 salles de classes à Andom -02 latrines à Andom |
| <p align="center">3. ENSEIGNEMENT SECONDAIRE</p> | <p align="center">Difficulté d'accès à l'enseignement secondaire de qualité</p> | <ul style="list-style-type: none"> - Enclavement des localités abritant les établissements scolaires - Manque d'enseignants qualifiés - Mauvaise mentalité des parents qui s'offusquent à l'action communautaire | <ul style="list-style-type: none"> - Des hommes dynamiques - Des élites dynamiques - Des jeunes en nombre suffisant - Une municipalité qui s'occupe des problèmes de l'enseignement secondaire | <ul style="list-style-type: none"> -06 bibliothèques construits et équipé dans les collèges -01 CES crée au camp Nangah -Des Espaces verts créés -05 blocs administratifs construits et équipés -10 salles de classe réhabilitées -120 enseignants recrutés au MINESEC -04 infirmeries construits et équipés 03 laboratoires construits et équipés dans les collèges -04 établissements branchés au réseau électrique dans le secondaire, |

Plan Communal de Développement (PCD) de Nkoteng

| | | | | |
|---|--|---|--|--|
| | | <ul style="list-style-type: none"> - insuffisance des structures - Manque de forage ou points d'eau potable au sein des établissements - Pratique de la femania au milieu des jeunes | | <ul style="list-style-type: none"> -03 ateliers construits au CETIC, -23 Blocs de 2 salles de classes dans les collèges -11 blocs de 06 latrines construits dans les collèges 2 blocs de 2 latrines au Lycée de Nkoteng -2 salles de classes au Lycée Bilingue de Nkoteng -02 salles de classes équipées au CETIC de Nkoteng -02 latrines au CETIC de Nkoteng 01 CES crée dans le groupement Nkoteng chefferie 01 CES crée dans le groupement Ouassa chefferie -6 bacs à ordures à lycée de Nkoteng -06 bacs à ordures au lycée bilingue de Nkoteng -60 bacs à ordures achetés -1000 tables bancs achetés dans les établissements scolaires |
| 4. ACTIVITES DE DEVELOPPEMENT ECONOMIQUE | Faible activité de développement économique | | <ul style="list-style-type: none"> -Existences de GIC et association -Abondance des ressources naturelles -Proximité de la national -Source d'énergie disponible | |
| 5. SANTE | Difficulté d'accès aux soins de santé de qualité | <ul style="list-style-type: none"> - Insuffisance du personnel, du matériel et des médicaments, - Absence du plateau technique et du personnel qualifié - Forte prévalence des maladies endémiques (VIH, paludisme), et maladies hydriques - Difficulté de création de nouveaux CSI | <ul style="list-style-type: none"> - Sites disponible - Jeunesse ouverte et réceptive à la formation médicale - Présence du sectorielle de la santé | <ul style="list-style-type: none"> 06 infirmiers recrutés au CMA -01 logement pour le médecin équipé -01 pavillon d'hospitalisation équipé - 01 pharmacie municipale équipée -01 latrine au CMA -01 incinérateur au CMA -Réhabiliter l'ancien CMA -01 morgue- 02 CSI équipés -équipement du centre de santé de Ndoumba - 03 latrines traditionnelles aux CSI -01 ambulance -01 groupe électrogène au CMA -02 motos au CMA |

Plan Communal de Développement (PCD) de Nkoteng

| | | | | |
|---|---|---|--|--|
| <p>6. MINEE/ EAU</p> | <ul style="list-style-type: none"> - Difficulté d'accès à l'eau potable | <ul style="list-style-type: none"> - Insuffisance des forages - Puits à motricité humaine en panne - Sources tarissable - Puits d'eau non fonctionnel pendant la saison sèche - Vandalisme - Incivisme des populations - Manque des produits pour traiter | <ul style="list-style-type: none"> - Ressources humaines disponible - Sol riche en nappe d'eau -Forêts - Sable | <ul style="list-style-type: none"> -10 sources aménagées -06 puits à réparer -04 points d'eau potables construits -01 puits équipé d'une pompe à motricité humaine au CETIC de Nkoteng -01 puits équipé d'une pompe à motricité humaine à Andom -15 forages dans les établissements -01 puits équipé d'une pompe à motricité humaine à l'Ecole Publique de Nkoteng village -09 sources aménagées -08 forages équipés -07 puits à réparer |
| <p>7. MINEE/ELECTRICITE</p> | <ul style="list-style-type: none"> - Difficulté d'accès à l'énergie électrique | <ul style="list-style-type: none"> - Coupures intempestives AES/SONEL - Maison non connectées - Installation du réseau inachevé de certains villages - Poteaux en ruines et fils trainant dans les villages - Actes de vandalisme - Surfacturation des factures AES/SONEL (Nkoteng village) - Appareils gâtés par les coupures - Présence des maladies causées par les aliments mal gardés (poissonneries) | <ul style="list-style-type: none"> -Ressources humaines -Présence du soleil - | <ul style="list-style-type: none"> -100 poteaux électriques à remplacer -39,1 km, extension du courant électrique -04 transformateurs triphasés -Lignes électriques branchées dans les établissements urbains |
| <p>8. ENVIRONNEMENT ET PROTECTION DE LA NATURE</p> | <ul style="list-style-type: none"> - Difficulté d'accès aux services du MINEPN | <ul style="list-style-type: none"> - Déforestation - Dégradation des sols (Erosion) - Pollution des eaux (par la SOSUCAM) - Braconnage - Pollution de l'espace urbain par les bêtes en divagation) - Insuffisance hygiène et salubrité dans l'espace urbain - Manque d'une voirie municipale et bacs à ordures | <ul style="list-style-type: none"> -Existence des forêts riches et variées et cours d'eau poissonneux -faune riche et variée -Existence de beaucoup d'autres ressources naturelles (sable, pierre gravier) -Ressources humaines disponibles. | <ul style="list-style-type: none"> -01 Voirie municipale réhabilitée -03 espaces verts dans la ville -01 décharge contrôlée -01 véhicule de pour le transport des déchets |
| <p>9. TRANSPORT</p> | <ul style="list-style-type: none"> Difficulté d'accès aux moyens de transport | <ul style="list-style-type: none"> - Coût très élevé du transport - Mauvais état des automobiles - Difficultés d'écoulement de produits agricoles - Déplacements pénibles - Incivisme des transporteurs | <ul style="list-style-type: none"> - Présence de la nationale N°1 (Yaoundé Nanga-Eboko) - Présence de l'axe provincial Yaoundé –Nanga- Eboko passant par Esse Meyosso Nkoteng - Présence de l'axe départemental Lembe- Otoro-Elap- Nanga- Eboko | <ul style="list-style-type: none"> -01 point d'embarquement axe Nkoteng-Zilli -01 parking pour poids lourds équipé 01 gare routière équipée -01 point d'embarquement axe Nkoteng-Ouassa-Elap -01 point d'embarquement axe Nkoteng-Bankeng(bâtiment avec salle |

Plan Communal de Développement (PCD) de Nkoteng

| | | | | d'embarquement |
|--|--|---|---|---|
| 10. TRAVAUX PUBLICS | Difficulté d'accès aux moyens de transport | <ul style="list-style-type: none"> - Mauvais état des routes - Présence des points critiques - Infrastructures administratives en mauvais état | <ul style="list-style-type: none"> -Présence de l'axe départemental Lembe- Otoro-Elap- Nanga- Eboko - Ressources humaines - Carrière - Latérite - Sable | Reprofilage des axes routiers : Meyosso- Ebometede – Mbankeng- Meboué – Elap- Niombo-Aoussa-Baboute Construction des points critiques à :... Espace urbain Meyosso-Niombo |
| 11. JEUNESSE | Faible encadrement de la jeunesse | <ul style="list-style-type: none"> - Absence d'un centre de jeunesse multi fonctionnel - Absence des législations des associations et mouvements de jeunesse - Exode rural des jeunes - Très faible encadrement des jeunes - Taux de chômage élevé des jeunes - Oisiveté et délinquance juvénile | <ul style="list-style-type: none"> - Jeunesse dynamique - Jeunesse pratiquant les activités d'animation -Beaucoup d'espace pouvant permettre la construction des infrastructures de jeunesse et d'animation multi fonctionnel | -01 centre d'alphabétisation |
| 12. PROMOTION DE LA FEMME | Faible implication de la femme au processus de développement | <ul style="list-style-type: none"> -Non légalisation des unions libres -Non respect des droits de la femme -Légalisation des associations féminines -Inexistence d'un CPF | <ul style="list-style-type: none"> Population cible (femme) - Association féminines (GIC) - Leaders d'opinion | -01 centre de promotion de la femme équipé, - appui en capital financier des associations féminines, accorder des bourses d'études aux jeunes filles |
| 13. ELEVAGE ET PECHE | Difficulté d'accès aux intrants et équipement d'élevage | <ul style="list-style-type: none"> - Divagation des animaux - Faible rendement - Conflits agro pastoraux | <ul style="list-style-type: none"> - Pâturages existants -Cours d'eau riches en produits halieutiques -Topographie de la commune adaptée pour la pisciculture | -01 abattoir municipal construit -01 parc à bétail construit -01 boucherie municipale construite -01 parc vaccino-gène construit -Equiper la fourrière municipale |
| 14. AFFAIRES SOCIALES | Difficulté d'accès aux services sociaux | <ul style="list-style-type: none"> - Insuffisance d'encadrement de l'âge et les handicapés les OEV - absence d'un centre social | <ul style="list-style-type: none"> - Présence des vieillards, handicapés OEV - Terrains disponibles pour construire les infrastructures sociales d'accueil | -Prise en charge nutritionnelle, Médicale des personnes du 3 ^e âge -Aide achat appareils aux handicapés |
| 15. SPORT ET EDUCATION PHYSIQUE | Difficulté d'accès aux infrastructures de sport et de loisir | <ul style="list-style-type: none"> -Absence d'infrastructure de sport et socio éducative et loisir -Absence des législations des associations et mouvements de jeunesse -Exode rural des jeunes -Très faible encadrement des jeunes -Taux de chômage élevé des jeunes -Oisiveté et délinquance juvénile | <ul style="list-style-type: none"> - Jeunesse dynamique aimant les activités sportives -Jeunesse pratiquant les activités sportives -Beaucoup d'espace pouvant permettre la construction des infrastructures sportives et des salles de loisir | -06 aires de jeux bétonnés - 01 complexes multisports -01 équipe de football 14 Aires de jeu |

Plan Communal de Développement (PCD) de Nkoteng

| | | | | |
|--|---|--|---|---|
| 16. CULTURE | Difficulté d'accès aux activités socio culturelles | - Absence d'un foyer culturel - Faible activité culturelle | - Beaucoup d'espace pouvant permettre la construction des infrastructures socio culturelles | -01 bibliothèque municipale équipée -01 centre culturel équipé |
| 17. PTT | Difficulté d'accès au réseau télécommunication | - Absence des bureaux de postes et Télécommunication - Faible réseau de communication (MTN, ORANGE, CAMTEL) dans certains villages | - Beaucoup d'espace pouvant permettre la construction des infrastructures de Télécommunication | -01 Centre multimédia équipé -01 télé centre communautaire équipé - création d'un bureau de poste |
| 18. DOMAINE ET AFFAIRES FONCIERES | Difficulté d'accès aux services du domaine et affaires foncières | - Absence des terrains bornés - Absence de sensibilisation des demandeurs des titres fonciers | - Présence des vastes terres | - Immatriculation des sites abritant les services publics à Nkoteng - Construction du patrimoine foncier |
| 19. DOMAINE ET HABITAT | Difficulté d'accès aux services du domaine et habitat | - Manque d'aménagement de la voirie urbaine - Absence de l'assainissement urbain - Absence d'hygiène et salubrité | - présence d'une population dynamique - présence d'un service d'hygiène et salubrité au niveau communal | |
| 20. FORET ET FAUNE | Difficulté d'accès à la gestion des forêts | - Bradage des forêts - Braconnage - Exploitation frauduleuse des essences - Destruction des forêts par les feux de brousse et les travaux d'exploitation agricole | - présence des forêts primaires - faune riche et variée | - Création d'une forêt communautaire, - Accentuer les mesures de protection de la faune |
| 21. ADMINISTRATION TERRITORIALE | - Difficulté d'accès aux services publics | - Insuffisance d'information sur la décentralisation - Insuffisance des centres d'état civile | - présence des populations et élites dynamique - présence des chefferies de 3 ^e et 2 ^e degré - présence de 2 centres spéciaux d'état civile | - Acquisition des drapeaux pour les chefferies -01 centre d'état civil équipé |
| 22. ENSEIGNEMENT SUPERIEUR | Difficulté d'accès à l'enseignement supérieur | - insuffisance des diplômés de l'enseignement supérieur | - présence des vastes terres - Présence des populations et élite dynamique - les jeunes intellectuels en nombres suffisant | -01 cité des étudiants à SOA |
| 23. EMPLOI ET FORMATION PROFESSIONNELLE | - Difficulté d'accès à l'emploi et à la formation professionnelle | - Absence des structures - Absence de sensibilisation sur le travail décent | - présence de la SOSUCAM - vaste terre disponible | |
| 24. P. M. E | Faible activité de développement économique | - Absence d'un centre de formation des entreprises - Absence d'un village artisanal - Absence d'un centre de transformation agro alimentaire | - présence d'une jeunesse dynamique - présence des vastes terres - présence des matières 1 ^{er} | 01 maison d'exposition artisanale |
| 25. MINRESI | Difficulté d'accès aux produits du MINRESI | - Difficulté à la production végétale améliorée - Difficulté à la production animale améliorée - Difficulté à la promotion aloétique améliorée | - vaste terres cultivables disponibles - main d'œuvre dynamique disponible - Pâturages existant - Topographie de la commune adaptée pour la pisciculture | -01 pépinière des noix pré-germées -01 parcelle de démonstration |

Plan Communal de Développement (PCD) de Nkoteng

| | | | | |
|---|--|--|---|---|
| 26. TOURISME | Difficulté d'accès aux sites touristiques | - Ignorance des populations | - présence des sites touristiques | // |
| 27. MINE ET DEVELOPPEMENT INDUSTRIEL | Difficulté d'exploitation des ressources naturelles | - Accès difficile - Ignorance des populations - Mauvaise organisation | - Présence des carrières artisanale - présence des latérites | // |
| 28. COMMERCE | Difficulté De commercialiser localement | - Absence des marchés périodiques dans les villages | - Présence de produits agricoles - Présence des populations labourieuses | // |
| 29. TRAVAIL ET SECURITE SOCIALE | Difficulté d'accès aux services du travail et de la sécurité sociale | - Absence de la vulgarisation de la législation et la réglementation en matière de travail - Absence de la promotion du travail décent - Absence de prévention et prise en charge des risques et maladies professionnelles | -Présence de la SOSUCAM -Présence des vastes terres cultivables | // |
| 30. COMMUNICATION | Difficulté d'accès à la communication | - Absence des radios communautaires et communales - Absence des centres multimédias | Présence des vastes terres disponibles | - 01 radio communale -antennes relais |
| 31. V. I H / SIDA | Présence du VIH/SIDA et IST | Insuffisance de la sensibilisation | - Présence des centres de santé - Présence de comité de lutte contre le VIH/SIDA | // |
| Institution communale | | | | -01 trpto pele, -01 camion benne, 01 multi benne, -01tracteur, bac à Ordure -01susseuse sable -01 cité municipale -01 hôtel municipal |

III-6.3. DEVELOPPEMENT DE L'ECONOMIE LOCALE (tableau 11)

| ORDRE | SECTEUR | ETAT DES LIEUX | BESOINS POUR BOOSTER L'ECONOMIE |
|-------|--------------------|--|--------------------------------------|
| 1 | COMMERCE | Il est représenté par différents commerces. Il s'agit : ☞ des bars : ☞ des petits restaurants, ☞ des vendeurs de poissons frais : ☞ des vendeurs de friperie : ☞ des mécaniciens : ☞ des quincaillers : ☞ des vendeurs de pièces détachées : ☞ des pousseurs : ☞ des menuisiers et, ☞ des vendeurs de carburants. Il existe aussi un centre commercial au centre de Nkoteng constitué des boutiques, un marché permanent | Réduction du bail, la réinstallation |
| 2 | AGRICULTURE | | • organiser les séances de formation |

Plan Communal de Développement (PCD) de Nkoteng

| | | | |
|---|----------------------|--|---|
| | | <p>Il s'agit ici des cultures de rente et des autres cultures.</p> <p>Les cultures pérennes (le cacao, le café et le palmier à huile)</p> <p>Les autres cultures : la canne à sucre, cultures vivrières, cultures maraichères.</p> | <p>en nouvelles techniques agricoles ;</p> <ul style="list-style-type: none"> • Introduire les intrants agricoles et les semences améliorées ; • Multiplier les structures d'encadrement des GIC et des personnes évoluant dans le secteur ; • Renouveler les cultures, organiser les planteurs en réseau pour pouvoir produire et vendre leurs récoltes ensemble |
| 3 | ELEVAGE | <p>Il est représenté par le petit élevage pratiqué de manière traditionnelle (volailles, porcins, ovins, caprins les aulacodes et cobailles)</p> <p>Les problèmes que rencontrent les éleveurs :</p> <ul style="list-style-type: none"> -La perte du bétail à cause des maladies, -la divagation des bêtes, -manque d'encadrement et -difficulté d'accès aux variétés améliorées | <ul style="list-style-type: none"> ▪ Faciliter l'accès à l'encadrement des éleveurs et le suivi des éleveurs afin de diminuer les risques de perte et d'épidémies ; ▪ Faciliter l'accès aux variétés améliorées ▪ Faire un suivi au niveau des activités ▪ Favoriser la création des fermes - écoles |
| 4 | TRANSPORT | <p>Le transport intra-urbain : assuré par les mototaxis (qui pratique des coûts élevés)</p> <p>Le transport inter-urbain : assuré par l'agence de transports : ALLIANCE-VOYAGE</p> | <p>Améliorer le parc de stationnement des gros porteurs</p> <p>Construction d'une gare routière répondant aux normes</p> <p>Renouveler et augmenter le parc automobile</p> |
| 5 | PME | <p>Représenté par :</p> <ul style="list-style-type: none"> ▪ les artisans : -Vannerie avec du rotin, du bambou et en raphia. ; -La sculpture pour la fabrication des ustensiles de cuisines, des instruments de musique et des statuettes - les établissements des micro-finances <p>EXPRESS UNION</p> | <ul style="list-style-type: none"> ▪ Aider les artisans à s'équiper, les aider à s'organiser et à structurer leurs activités ▪ Les apporter un appui technique régulier, |
| 6 | INDUSTRIE | <p>Les activités industrielles se concentrent autour de l'usine de fabrication du sucre et des produits dérivés de la SOSUCAM</p> | <p>Développer des distilleries pour récupérer et transformer la mélasse en alcool</p> |
| 7 | COMMUNICATION | <p>Représenter par les sociétés MTN et ORANGE tous deux fonctionnels</p> | <p>Construction d'un centre multimédia communal</p> |
| 8 | TOURISME | <p>La commune dispose d'un bon potentiel touristique qui n'est pas exploité. Il s'agit :</p> <ul style="list-style-type: none"> ▪ du fleuve Sananga avec ses bancs de sable et ses berges ; ▪ la chute d'Etok Bepkwa sur la Sanaga avec les 12 îlots ; ▪ les monts Angouma et Elap ▪ Les champs de cannes à sucre | <ul style="list-style-type: none"> ▪ Améliorer les voies de communication, améliorer les structures d'accueil ; ▪ Former des guides touristiques locaux ; ▪ Mettre en valeur les sites touristiques existants par l'aménagement et l'ouverture des voies d'accès ; ▪ Mettre à niveau les structures d'accueil ; ▪ former le personnel hôtelier, organiser des manifestations culturelles |

Tableau 12 : définition des actions à mener pour le Développement de l'Economie Locale

Plan Communal de Développement (PCD) de Nkoteng

| SECTEUR | ACTIONS A PROMOUVOIR | BENEFICIAIRES | SOURCES DE FINANCEMENT POTENTIELLES |
|------------------------------------|---|----------------------|--|
| EDUCATION | -Construction des salles de classe ; -affectation d'un personnel enseignant de qualité ; -équipement du lycée technique | Populations | MINEDUB, Commune, Partenaires |
| AGRICULTURE | 10 pépinières de 10 000 plants de banane plantain | 1 000 jeunes | Commune, Partenaires |
| | 05 pépinières de 1000 plants palmiers à huile | 500 jeunes | Commune, Partenaires |
| | 50 Ha de maïsiculture | 10 GIC | MINADER (programme maïs), Partenaires |
| | Culture des bas fonds | 500 jeunes | MINADER, Commune, Partenaires |
| ELEVAGE | 20 élevages modernes des espèces conventionnelles | 20 GIC jeunes | PACA, PAJER-U |
| | 20 élevages modernes des espèces non conventionnelles (aïlacodiculture, achatiniculture, caviaculture, lapiniculture...) | 20 GIC jeunes | MINEPIA-PAPENOC, Partenaires |
| COMMERCE | Création et construction de 15 marchés dans les villages | Les populations | Commune, Partenaires |
| | Construction d'une gare routière | Les populations | Commune, Partenaires |
| | Organisation de la commercialisation des produits du banane plantain, palmier à huile et le cacao | 150 GIC | Planteurs Commune |
| POSTE ET TELECOMMUNICATIONS (NTIC) | Ouverture d'une Télé boutique | 50 jeunes | PIAASI |

IV-PLANIFICATION STRATEGIQUE

IV-1.VISION ET OBJECTIFS DU PCD

A l'horizon 2025, le cadre de vie des populations de la Commune de Nkoteng est amélioré, les ressources naturelles durablement exploitées, le patrimoine communal accru et sécurisé, l'accès à l'emploi et aux services sociaux de base facilité. A cet effet :

- Au moins 100 points d'eau potable existent et sont en bon état ;
- 01 hôpital de district est construit et équipé ; 03 Centres de Santé Intégrés sont fonctionnels entraînant ainsi une augmentation de la couverture sanitaire au moins à 70% ;
- Les structures d'accueil sont améliorées
- La voirie urbaine est construite
- Les sites touristiques sont aménagés (Mont Angouma, les lacs, berges de la Sanaga...)
- Les ressources naturelles, forestières, fauniques sont durablement exploitées au bénéfice de la commune (carrières de sable)
- Le taux des diplômés du supérieur de la commune a augmenté.

Plan Communal de Développement (PCD) de Nkoteng




Photo n°3 : Vision de la Commune de Nkoteng

photo n°4 : Monsieur le Maire présentant la vision de la commune de Nkoteng

IV-2.CADRE LOGIQUE PAR SECTEUR (tableau13)

SECTEUR 1 : MINISTERE DES ENSEIGNEMENTS SECONDAIRES

| STRATEGIE | | INDICATEURS PAR NIVEAU DE LA STRATEGIE ET SOURCES | | SUPPOSITIONS |
|-------------------------------|---|---|--|--|
| NIVEAUX | FORMULATIONS | INDICATEURS | SOURCES | |
| Vision, but, objectif global | Améliorer les conditions de vie des populations | | | |
| Objectif spécifique | Améliorer l'accès à l'éducation secondaire de qualité pour un enseignement de qualité | -Ratio élèves par salle de classe et élèves /enseignants -06 bibliothèques sont construites dans les établissements d'enseignement secondaires. -Construction de nouvelles structures de l'enseignement secondaire augmenté | -Enquêtes auprès des ménages -Rapport d'activités auprès des sectoriels | Les populations contribuent par la mobilisation des apports personnels |
| Résultats (axes stratégiques) | L'accès à l'enseignement secondaire est amélioré | -03 CES sont effectivement créés, et équipés 06 blocs administratifs sont | Rapport d'activités auprès des sectoriels | Interpeller toutes les parties prenantes, Etat, Mairie, parents |

Plan Communal de Développement (PCD) de Nkoteng

| | | effectivement construits | | d'élèves |
|---|---|--|----------------------|-------------|
| | | -120 enseignants du MINSEC sont recrutés | | |
| Activités | | | Cadre estimatif | |
| R1 | R2 | Libellés | Montants | |
| -Création de 02 CES dans les groupements -1 CES au camp Nangah | Construction de 11 blocs de 6 latrines | // | 2 000 000 | 69 000 000 |
| Construction de 23 blocs de 02 salles de classes | Construction de 4 points d'eau potable | // | 414 000 000 | 36 000 000 |
| Construction de 3 salles d'atelier au CETIC | Construction des 6 clôtures | // | 30 000 000 | 250 000 000 |
| Construction et équipement de 3 laboratoires au Lycée de Nkoteng et au Lycée Bilingue de Nkoteng | Branchement électrique dans 4 établissements (centre urbain) | // | 45 000 000 | 25 000 000 |
| Construction et équipement de 6 bibliothèque (Lycée de Nkoteng et au Lycée Bilingue de Nkoteng, CETIC, CES) | Construction de 6 aires de jeu bétonnées (Hand-Ball, Volley-Ball, Basket –Ball) | // | 90 000 000 | 300 000 000 |
| Construction et équipement des infirmeries | Equipement des salles de classe en tables bancs (1000) | // | 60 000 000 | 15 000 000 |
| // | achat des bacs à ordures pour 10 établissements scolaires | // | 8000*60=480 000 | |
| Création des centres multimédia dans les 03 grands lycées de l'Arrondissement de Nkoteng (Centres de ressources pédagogiques) | Recrutement et affectation de 120 enseignants | // | 300 000 000 | 216 000 000 |
| // | Création des espaces verts | // | 5 000 000 | |
| // | Réhabilitation de 10 salles de classe | // | 40 000 000 | |
| // | Construction et équipement de 5 blocs administratifs | // | 75 000 000 | |
| TOTAL INVESTISSEMENT | | | 1 775 232 000 | |
| TOTAL FONCTIONNEMENT | | | 197 248 000 | |




Photo n°5 : Monsieur le sous-préfet pendant la restitution du cadre logique

SECTEUR 2 : MINISTERE DE L'EDUCATION DE BASE

| STRATEGIE | | INDICATEURS PAR NIVEAU DE LA STRATEGIE ET SOURCES | | SUPPOSITIONS |
|------------------------------|---|---|---------|--------------|
| NIVEAUX | FORMULATIONS | INDICATEURS | SOURCES | |
| Vision, but, objectif global | Améliorer les conditions de vie des populations | | | |

AOL d'accompagnement : Centre Chrétien de Développement (CCD)

Plan Communal de Développement (PCD) de Nkoteng

| Objectif spécifique | Améliorer l'accès à l'éducation de base de qualité pour un enseignement de qualité | Capacité d'accueil et d'encadrement améliorée | Rapport auprès des sectoriels | Les populations contribuent par la mobilisation des apports personnels |
|--|--|---|------------------------------------|--|
| Résultats (axes stratégiques) | Les écoles sont dotées en enseignants et infrastructures | Encadrement des élèves effectif | // | Interpeller toutes les parties prenantes, Etat, Mairie, parents d'élèves |
| Activités | | | | Cadre estimatif |
| R1 | R2 | Libellés | Montants | |
| -Création de deux écoles maternelles (Bankeng, Nkoteng chefferie) Création de 3 écoles primaires (zone urbaine) | Acquisition du matériel ludique des écoles maternelles | // | 1 000 000 60 000 000 | |
| Construction de 34 blocs de salles de classe | Prise en charge de 40 maîtres de parents | // | 606 000 000 72 000 000 | |
| Construction et équipement de 26 blocs administratifs | Construction et équipement de 8 salles informatiques | // | 104 000 000 35 000 000 | |
| Construction de 26 blocs de 6 latrines | Création de 26 aires de jeu | // | 11 000 000 32 000 000 | |
| Branchement des lignes électriques dans les écoles urbaines | -Acquisition de 1500 tables bancs -Acquisition de 35 bacs à ordures | // | 8 000 000 25 000 000 760 000 | |
| Construction de clôture dans 8 écoles maternelles | Création des espaces verts (1 ha) | // | 70 000 000 5 000 000 | |
| Construction et équipement des infirmeries | // | // | 110 000 000 | |
| Construction de 15 forages dans les établissements (90 000 000*15000) | // | // | 135 000 000 | |
| Réhabilitation de 60 puits *4 500 000 | // | // | 270 000 000 | |
| Réhabilitation des écoles maternelles (quartier administratif, Nkoteng village, camp Nangah, Ecole Maternelle Andom, école maternelle haoussa, Ecole Maternelle bilingue | // | // | 27 000 000 | |
| TOTAL INVESTISSEMENT | | | 1 414 584 000 | |
| TOTAL FONCTIONNEMENT | | | 157 176 0000 | |

SECTEUR 3 : MINISTERE DE LA SANTE PUBLIQUE

| STRATEGIE | | INDICATEURS PAR NIVEAU DE LA STRATEGIE ET SOURCES | | SUPPOSITIONS |
|-------------------------------|--|---|--|--|
| NIVEAUX | FORMULATIONS | INDICATEURS | SOURCES | |
| Vision, but, objectif global | Améliorer les conditions de vie des populations | | | |
| Objectif spécifique | Améliorer l'accès aux soins de santé de qualité et la bonne information de la population | -Nombre d'habitants desservis par les centres de santé (ratio population /centre de santé) -Nombre de CSI et équipement sanitaire augmenté | -Rapport d'activité des sectoriels sur les centres de santé disponibles auprès des structures compétentes (CMA et services de santé de district) | -Les populations contribuent par la mobilisation des apports personnels -interpeller toutes les parties prenantes (Etat, population, partenaires, communes) |
| Résultats(axes stratégiques) | La couverture sanitaire est | -Plus de 50% de la | Rapport sur la | La maire doit s'impliquer |

Plan Communal de Développement (PCD) de Nkoteng

| | satisfaisante | population bénéficie des soins de santé de qualité -les populations sont constamment assistées | santé communautaire disponible auprès des services compétents (CMA, et services de district de santé) | |
|---|---|---|---|------------|
| ACTIVITES | | | CADRE ESTIMATIF | |
| R1 | R2 | LIBELLES | MONTANTS | |
| Création et construction de 03 centres de santé (Oaussa babouté, Nkoteng chefferie et Meyosso) | Redynamiser les COSA et COGE | // | 60 000 000 | 10 000 000 |
| Equipement de 03 centres de santé (Oaussa babouté, Ndoumba et Nkoteng chefferie) | Sensibiliser les populations à travers les relais communautaires | // | 120 000 000 | 10 000 000 |
| Réhabilitation de l'ancien bâtiment du CMA Nkoteng | Construction de 03 CSI | // | 45 000 000 | 27 000 000 |
| Création, construction et équipement d'une morgue au CMA | Construction et équipement d'une pharmacie municipale | // | 100 000 000 | 30 000 000 |
| -Construction d'un bloc administratif au CMA | Acquisition d'un appareil de radio et d'échographie au CMA | // | 50 000 000 | |
| -équipement d'un bloc administratif au CMA | | | 25 000 000 | 20 000 000 |
| -Construction d'un pavillon d'hospitalisation | Equipement d'un laboratoire d'analyse médical | // | 50 000 000 | 50 000 000 |
| -équipement d'un pavillon d'hospitalisation | | | 25 000 000 | |
| achat d'un groupe électrogène | Prise en charge de 03 techniciens médico sanitaires pendant 5 ans | // | 20 000 000 | 30 000 000 |
| -Construction d'un logement d'astreinte pour médecin au CMA | Prise en charge des urgences chirurgicales et des indigences pendant 05 ans | // | 50 000 000 | |
| -équipement d'un logement d'astreinte pour médecin au CMA | | | 25 000 000 | 10 000 000 |
| -Construction des latrines modernes au CMA | // | // | 7 000 000 | |
| -03 latrines traditionnels des les CSI | | | 10 500 000 | |
| Réhabilitation d'un point d'eau | // | // | 3 000 000 | |
| Recrutement et prise en charge du personnel médical (06 infirmiers) pour 5 ans | // | // | 40 000 000 | |
| -Achat d'une ambulance équipée | // | // | 50 000 000 | |
| -Achat de 02 motos pour la médecine communautaire | | | 7 000 000 | |
| construction d'un incinérateur au CMA | // | // | 8 000 000 | |
| TOTAL INVESTISSEMENT | | | 752 500 000 | |
| TOTAL FONCTIONNEMENT | | | 75 250 000 | |

Plan Communal de Développement (PCD) de Nkoteng




Photo n°6 : vue du Centre de Santé Intégré de Ndoumba

SECTEUR 4 : MINISTERE DU TOURISME

| STRATEGIE | | INDICATEURS PAR NIVEAU DE LA STRATEGIE ET SOURCES | | SUPPOSITIONS |
|--|--|---|--|--|
| NIVEAUX | FORMULATIONS | INDICATEURS | SOURCES | |
| Vision, but, objectif global | Améliorer le cadre social des populations | | | |
| Objectif spécifique | Valoriser les potentialités touristiques | Rendement à l'activité touristique élevée | Rapporteurs sur les activités touristiques disponibles auprès des structures compétentes | Les populations ont accès aux sites touristiques |
| Résultats (axes stratégiques) | 1) Les sites touristiques sont recensés, 2) Le potentiel touristique de la commune est connu et promu | // | // | // |
| Activités | | | | Cadre estimatif |
| R1 | | R2 | Libellés | Montants |
| Valoriser les sites touristiques déjà existants (Monts Angouma et berges de la Sanaga) | Réalisation d'un diagnostic de base | | // | 30 000 000 |
| Création des comités de gestion et des vigilances | Encourager les créations des sites touristiques | | Total investissement | 35 000 000 |
| Formulation des demandes de création des sites touristiques | -Mise à disposition des encadreurs au MINTOURISME -Formation du personnel impliqué | | // | 1 000 000 |
| | | | | 7 000 000 |
| Construction et équipement d'une structure touristique d'accueil des touristes | Acquisition d'un matériel roulant (voiture 4X4) | | | 50 000 000 |
| | | | | 30 000 000 |
| | | | | 40 000 000 |
| TOTAL INVESTISSEMENT | | | | 173 700 000 |
| TOTAL FONCTIONNEMENT | | | | 19 300 000 |

SECTEUR 5 : MINISTERE DE LA COMMUNICATION

| STRATEGIE | | INDICATEURS PAR NIVEAU DE LA STRATEGIE ET SOURCES | | SUPPOSITIONS |
|-------------------------------|--|---|--|---|
| NIVEAUX | FORMULATIONS | INDICATEURS | SOURCES | |
| Vision, but, objectif global | Améliorer les conditions de vie des populations | | | |
| Objectif spécifique | Faciliter les installations de la radio communale et communautaire | 01Radio communale et communautaire installée | Rapport sectoriel disponible auprès des structures compétentes | L'apport des pouvoirs publics est acquis |
| Résultats (axes stratégiques) | L'accès à l'information est amélioré | Au moins 50% des populations sont couverts par les signaux de | Rapport des services de la communication disponible | Interpeller toutes les parties prenantes (Etat, mairie, population, opérateurs économiques) |

Plan Communal de Développement (PCD) de Nkoteng

| | | | | |
|---|---|---|-----------------|---------------------------|
| | | communication Au moins 50% de la population est constamment en communication | // | Le maire doit s'impliquer |
| ACTIVITES | | | | CADRE ESTIMATIF |
| R1 | R2 | | LIBELLES | MONTANTS |
| Mise à disposition des services de communication | Formation des techniciens en maintenance | // | // | 30 000 000 10 000 000 |
| Création d'une radio communale | Formation du personnel en communication | // | // | 30 000 000 10 000 000 |
| Construction des antennes relais pour améliorer le signal | Création et mise en place d'un journal communal | // | // | 150 000 000 20 000 000 |
| Création de 04 kiosques communaux | | | | 40 000 000 |
| TOTAL INVESTISSEMENT | | | | 261 000 000 |
| TOTAL FONCTIONNEMENT | | | | 29 000 000 |

SECTEUR 6 : MINISTERE DES POSTES ET TELECOMMUNICATION

| Stratégie | | Indicateurs par niveau de la stratégie et sources | | Suppositions |
|--|---|---|----------|---|
| Niveaux | Formulations | Indicateurs | Sources | |
| Vision, but, objectif global | | | | |
| Améliorer le cadre de vie de la population | | | | |
| Objectif spécifique | Créer et construire un bureau de poste et faciliter les installations téléphoniques | Un bureau crée et construit | // | Les populations ont l'accès facile au réseau de télécommunication |
| Résultats (axes stratégiques) | L'accès au réseau téléphonique et services postaux est amélioré | Au moins 50% de couverture du réseau téléphonique | // | Toutes les parties prenantes sont interpellées |
| Activités | | | | Cadre estimatif |
| R1 | R2 | | Libellés | Montants |
| Création et construction d'un centre multimédia (bureau de poste, internet, transfert d'argent, tél., fax) | Création d'une télé centre communautaire | // | // | 250 000 000 |
| Création et construction d'une radio communautaire (F.M.) | // | // | // | 35 000 000 |
| Maintenance des équipements (centre multimédia, radio...) | // | // | // | 5 000 000 |
| Construction des antennes relais (couverture optimale du territoire) | // | // | // | 250 000 000 (consulter CAMTEL) |
| | Création d'un bureau de poste | // | // | 50 000 000 |
| TOTAL INVESTISSEMENT | | | | 531 000 000 |
| TOTAL FONCTIONNEMENT | | | | 59 000 000 |

Plan Communal de Développement (PCD) de Nkoteng



photo n° 7 Vue du pylon MTN

SECTEUR 7 : MINISTERE DES PETITES ET MOYENNES ENTREPRISES

| STRATEGIE | | INDICATEURS PAR NIVEAU DE LA STRATEGIE ET SOURCES | | SUPPOSITIONS |
|---|---|--|--|--|
| NIVEAUX | FORMULATIONS | INDICATEURS | SOURCES | |
| Vision, but, objectif global | | Améliorer les revenus des populations | | |
| Objectif spécifique | Créer et diversifier les AGR et les activités de développements économiques | Création des AGR et autres activités de développement économique augmentées | Rapport sur les statistiques de développement disponibles auprès des services compétents | Les populations et autres opérateurs économiques ont l'accès facile à la bonne information venant des services de l'Etat |
| Résultats (axes stratégiques) | Les petites entreprises sont créées et assistées | -50% des populations sont formés et appuyés sur le secteur informel -des artisans et des PME par données assistés | Rapport sur le pourcentage d'augmentation des activités du secteur informel auprès de structures compétentes | Les organisations de l'Economie sociale ont accès aux appuis financiers et matériels et autres avantages |
| Activités | | | | Cadre estimatif |
| R1 | | | Libellés | Montants |
| Créer et confectionner les fichiers des artisans et des PME | Créer un cadre propice pour la formation des jeunes artisans | // | Total investissement | 32 000 000 50 000 000 |
| Construire une maison d'exposition artisanale sur l'axe national n°1 | La commune doit voter un budget au début de chaque exercice | // | // | 60 000 000 Pas de coût |
| Organisation du salon artisanal local | Appuis financiers aux promoteurs des PME | // | // | 6 000 000 50 000 000 |
| Créer les sources de financement des artisans et des PME | // | // | // | Pas de coût |
| Créer et mettre en place un bureau permanent des artisans | // | // | // | 8 000 000/an |
| Construire une unité de transformation et de conservation des produits locaux | // | // | // | 200 000 000 |
| TOTAL INVESTISSEMENT | | | | 365 400 000 |
| TOTAL FONCTIONNEMENT | | | | 40 600 000 |

SECTEUR 8 : MINISTERE DE DEVELOPPEMENT URBAIN ET L'HABITAT

| STRATEGIE | INDICATEURS PAR NIVEAU DE | SUPPOSITIONS |
|-----------|---------------------------|--------------|
|-----------|---------------------------|--------------|

Plan Communal de Développement (PCD) de Nkoteng

| NIVEAUX | FORMULATIONS | LA STRATEGIE ET SOURCES | | |
|---|--|--|----------|---|
| | | INDICATEURS | SOURCES | |
| Vision, but, objectif global | Améliorer le cadre social des populations | | | |
| Objectif spécifique | Promouvoir la qualité de l'habitat et aménagement de la voirie urbaine | // | // | La bonne information circule |
| Résultats (axes stratégiques) | L'habitat et les voies de communication urbaines sont améliorés | Au moins 50% des quartiers urbains couverts par les bacs à ordures | // | Implication de toutes les parties prenantes |
| Activités | | | Libellés | Cadre estimatif |
| R1 | | | | Montants |
| -Elaboration d'un plan d'urbanisation (plan d'occupation du sol) | | // | // | 30 000 000 |
| Délimitation du périmètre urbain -(recrutement et prise en charge des experts) | | | | 50 000 000 |
| | | | | 150 000 000 |
| -Réhabilitation de la voirie municipale -(bitumage des axes) | // | // | // | 1 750 000 000 |
| Assainissement urbain (toilettes publiques, ordures ménagères, fourrières municipales etc...) eau | // | // | // | 15 000 000 |
| TOTAL INVESTISSEMENT | | | | 1 795 500 000 |
| TOTAL FONCTIONNEMENT | | | | 199 500 000 |

SECTEUR 9 : MINISTERE DE L'ELEVAGE, PECHE ET AQUACULTURE

| STRATEGIE | | INDICATEUR PAR NIVEAUX ET LA STRATEGIE ET SOURCES | | SUPPOSITIONS |
|-----------|--------------|---|---------|--------------|
| NIVEAUX | FORMULATIONS | INDICATEURS | SOURCES | SUPPOSITIONS |

AOL d'accompagnement : Centre Chrétien de Développement (CCD)

Plan Communal de Développement (PCD) de Nkoteng

| Vision, but, objectif global | | Améliorer le revenu des populations | | |
|--|--|---|--|---|
| Objectif spécifique | Améliorer et faciliter l'accès à l'élevage, la pêche et à l'aquaculture | Au moins 50 agriculteurs ont amélioré leurs rendements et les produits sont meilleurs | -Enquêtes auprès des ménages -Rapport disponible chez les sectoriels -rapport d'activité de la commune | Les agriculteurs ont accès à la bonne information venant des services de l'Etat |
| Résultats (axe stratégique) | -la production pastorale et halieutique améliorée | Au moins 50% des populations et OP sont formés | Enquêtes auprès des ménages | |
| Activités | | | | Cadre estimatif |
| Pour R1 | R2 | | | |
| I. inciter les pêcheurs au respect de la réglementation en matière de pêche | // | | Plaidoyer auprès du MINEPIA | 15 000 000 |
| II. amener les OP à pratiquer rationnellement les élevages conventionnels et non conventionnels | 2.1 renforcement des capacités organisationnelles et managériales des OP (1 session /an x 3ans) | | Plaidoyer auprès du MINEPIA | 6 000 000 |
| | 2.2 renforcement des capacités des Op en techniques d'élevage (volaille, petits ruminants, porcs, pisciculture et aulacodes) | | Plaidoyer auprès du MINEPIA | 10 000 000 |
| | 2.3 octrois d'appuis financiers aux OP pour la réalisation des micro projets générateurs de revenus (10GIC /an x 3) | | Plaidoyer auprès du MINEPIA | 90 000 000 (3 000000x/GIC x 30) |
| III. lutter contre la divagation des bêtes et la rage | 3-1 campagnes de sensibilisation des populations | | | 5 700 000 (300 000F/village) |
| | 3.2 campagne de vaccination annuelle (01 x 3) | | Plaidoyer auprès du MINEPIA | 9 000 000 (3 000 000f x03 ans) |
| IV. promouvoir les activités d'élevage et de pêche | Organisation des foires municipales annuelles d'élevage et pêche (1foire/an x 3ans) | | Plaidoyer auprès du MINEPIA | // |
| V. renforcer les équipements et infrastructures municipales d'encadrement des éleveurs et pêcheurs | 5.1 construction du CZCSV de Nkoteng | | Plaidoyer auprès du MINEPIA | // |
| | 5.2 construction de l'abattoir municipal Nkoteng | | Plaidoyer auprès du MINEPIA | // |
| | 5.3 construction d'un parc à bétail | | Plaidoyer auprès du MINEPIA | // |
| | 5.4 construction d'une boucherie municipale de Nkoteng | | Plaidoyer auprès du MINEPIA | // |
| | 5. 5 constructions d'un parc vaccinogène | | Plaidoyer auprès du MINEPIA | // |
| | 5.6 équiper le CZCSV de Nkoteng | | Plaidoyer auprès du MINEPIA | |
| | 5.7 construction et équipement d'une fourrière municipale | | Plaidoyer auprès du MINEPIA | 30 000 000 |
| | 5.8 Création et formation | | Plaidoyer auprès du MINEPIA | 10 000 000 |
| TOTAL INVESTISSEMENT | | | | 212 130 000 |
| TOTAL FONCTIONNEMENT | | | | 23 570 000 |

Plan Communal de Développement (PCD) de Nkoteng





Photo n°8 : Elevation des porcins

photo n° 9 : Restitution du cadre logique du minepia par son sectoriel

SECTEUR 10 : MINISTERE DE LA JEUNESSE

| STRATEGIE | | INDICATEUR PAR NIVEAUX ET LA STRATEGIE ET SOURCES | | SUPPOSITIONS |
|---|--|---|--|--|
| NIVEAUX | FORMULATIONS | INDICATEURS | SOURCES | SUPPOSITIONS |
| Améliorer les revenus des populations | | | | |
| Vision, but, objectif global | | | | |
| Objectif spécifique | Faciliter l'insertion économique des jeunes | -Au moins 250 jeunes sont effectivement insérés économiquement | // | Toutes les parties prenantes sont concernées |
| Résultats (axe stratégique) | -l'insertion des jeunes est facilitée | -Au moins 100 jeunes sont financés et matériellement appuyés par le PAJER-U -Au moins 200 jeunes sont effectivement encadrés et leurs capacités sont renforcées. | // | Les jeunes ont la bonne information des sectoriels |
| Activités | | Cadre estimatif | | |
| Pour R 1 | Pour R 2 | LIBELLES | MONTANTS | |
| Structuration et formulation des groupes en GIC, Union) | | // | 3 000 000 | |
| | Banque d'appui aux projets des jeunes, formés dans le cadre du PAJER-U | // | | |
| Création de 13 centres d'alphabétisation | Formation des formateurs | // | 5 000 000*13 = 65 000 000 2 000 000 | |
| Équipement du CMPJ + construction des blocs administratif | Fonctionnels (06// | // | 70 000 000 | |
| Organisation des championnats de vacances | Organisation des colonies de vacances | // | 5 000 000/an 3 000 000 | |
| Création et construction d'une aire de loisir | Construction d'une structure d'accueil | // | 30 000 000 70 000 000 | |
| Création, construction et équipement d'une Délégation d'Arrondissement de la jeunesse | | | 50 000 000 | |
| TOTAL INVESTISSEMENT | | | 263 700 000 | |
| TOTAL FONCTIONNEMENT | | | 29 300 000 | |

Plan Communal de Développement (PCD) de Nkoteng

SECTEUR 11 : MINISTERE DE L'ENSEIGNEMENT SUPERIEUR

| STRATEGIE | | INDICATEUR PAR NIVEAUX ET LA STRATEGIE ET SOURCES | | SUPPOSITIONS |
|--|--|---|----------------------------|--------------|
| NIVEAUX | FORMULATIONS | INDICATEURS | SOURCES | |
| Vision, but, objectif global | | Faciliter l'accès à l'enseignement supérieur | | |
| Objectif spécifique | Faciliter l'insertion des jeunes dans les campus universitaires | | | |
| Résultats (axe stratégique) | Les actions de promotion de l'excellence sont organisées | Les bourses sont octroyées aux étudiants | | |
| Activités | | Cadre estimatif | | |
| Pour R 1 | Pour R 2 | LIBELLES | MONTANTS | |
| Subvention au bail des étudiants pour 5 a ns | Organisation des semaines d'orientation scolaire | // | 100 000 000 1 000 000*5 | |
| L'octroie des bourses aux originaires de Nkoteng | Octroie des subventions à 100 étudiants nécessiteux de l'Arrondissement de Nkoteng | // | 10 000 000 10 000 000 | |
| Appui la formation des jeunes bacheliers préparant les concours administratifs | Attribution des bourses d'excellence aux étudiants pour 5 ans | // | 1 000 000/an 50 000 000 | |
| | | | 100 000 000 | |
| TOTAL INVESTISSEMENT | | | 248 400 000 | |
| TOTAL FONCTIONNEMENT | | | 27 600 000 | |

SECTEUR 12 : MINISTERE DES AFFAIRES FONCIERES

| STRATEGIE | | INDICATEUR PAR NIVEAUX ET LA STRATEGIE ET SOURCES | | SUPPOSITIONS |
|---|--|--|---|---|
| NIVEAUX | FORMULATIONS | INDICATEURS | SOURCES | |
| Vision, but, objectif global | | Améliorer le bien être des populations | | |
| Objectif spécifique | Constituer le patrimoine foncier communal (100ha) | Fichier du patrimoine foncier disponible | Rapport du maire | L'implication des populations et du maire |
| Résultats (axe stratégique) | Les lotissements sont aménagés et plan cadastral communal réalisé | Délimitation du périmètre urbain effectué 50% des populations reçoivent le titre foncier | Rapport du Maire Procès verbaux de la commission | // |
| Activités | | Cadre estimatif | | |
| Pour R 1 | Pour R 2 | LIBELLES | MONTANTS | |
| 1.1 Délimitation du périmètre urbain | 2.1 Sensibilisation des populations à l'obtention du titre foncier | Commission de délimitation | 20 000 000 | |
| 1.2 Création d'un lotissement communal | 2.2 Organisation des réunions des commissions | Commission de gestion du domaine national | 20 000 000 | |
| 1.3 Immatriculation des terrains occupés par la commune | 2.3 Réalisation d'un diagnostic de base | Commission de recensement du patrimoine communal | 5 000 000 3 000 000 | |
| | 2.4 Accompagner des particuliers à la construction du patrimoine foncier | // | // | |
| TOTAL INVESTISSEMENT | | | 43 200 000 | |
| TOTAL FONCTIONNEMENT | | | 4 800 000 | |

SECTEUR 13 : MINISTERE DE LA RECHERCHE SCIENTIFIQUE ET DE L'INOVATION

| STRATEGIE | | INDICATEUR PAR NIVEAUX ET LA STRATEGIE ET SOURCES | | |
|---|--|--|---|---|
| NIVEAUX | FORMULATIONS | INDICATEURS | SOURCES | SUPPOSITIONS |
| Vision, but, objectif global | | | | |
| Améliorer les revenus des populations | | | | |
| Objectif spécifique | Faciliter aux Organisations paysannes l'accès à la formation sur la production des variétés améliorées et aux initiatives techniques des races améliorées | Au moins 50% des agriculteurs formés en agriculture moderne et en élevage conventionnel et non conventionnel, financés, appuyés matériellement | Rapport de statistique disponible auprès des structures compétentes | Les services centraux concernés appuyés techniquement et financièrement les populations |
| Résultats (axe stratégique) | Amélioration de l'accessibilité aux produits de recherche | Les OP sont assistées | // | // |
| Activités | | | | Cadre estimatif |
| Pour R 1 | Sous – activités | MONTANTS | | |
| I – Amélioration des productions végétales | 1.1 Inventaire des espèces améliorées disponibles auprès des instituts de recherches (01 voyage/ structure de recherche pour 03 personnes) | (500 000 F X 03)= 1 500 000F | | |
| | 1.2 Organisation des sessions de renforcement des capacités des OP à la production du matériel végétal amélioré (maïs, banane plantain, cacao, igname, macabo) | (2 000 000F/session X06) =12 000 000F | | |
| | 1.3 Mise de place de parcelles de démonstration de 400m ² (06 parcelles) | (350 000F X06) =2 100 000F | | |
| | 1.4 Appui financier aux OP pour l'acquisition des semences améliorées (40 GIC/an X 3 ans) | (5 000 000 F /Gic)= 600 000 000F | | |
| II – Améliorer les productions animales | 2.1 Inventaire des espèces améliorées disponibles auprès des structures de recherche | (500 000F X 03)=1 500 000F | | |
| | 2.2 Organisation des sessions de formations des OP a la multiplication du matériel animal amélioré (porcs, chèvres, aulacodes) | (2 000 000F X 03)= 6 000 000F | | |
| | 2.3 Appuis financiers aux OP pour l'acquisition de géniteurs améliorés 21 mâles X 150. 000F ; 105 Femelles X 200 000F | 24 150 000F | | |
| | Création d'une pépinière municipale à partir de noix pré-germées de l'IRAD et PALMOIL | 10 000 000F | | |
| | Création d'une palmeraie communale 30 Ha | 30 000 000F | | |
| | Honoraires du consultant en charge du suivi | 2 500 000F | | |
| TOTAL INVESTISSEMENT | | 619 875 000 | | |
| TOTAL FONCTIONNEMENT | | 68 875 000 | | |

SECTEUR 14 : MINISTERE DE LA PROMOTION DE LA FEMME ET DE LA FAMILLE

| STRATEGIE | | INDICATEUR PAR NIVEAUX ET LA STRATEGIE ET SOURCES | | SUPPOSITIONS |
|---|---|---|--|---|
| NIVEAUX | FORMULATIONS | INDICATEURS | SOURCES | SUPPOSITIONS |
| Visio n, but, objectif global | | Améliorer le cadre social des populations | | |
| Objectif spécifique | Multiplier des établissements des actes de mariage | Nombre des actes de mariage élevé | Rapport et enquête disponibles auprès des centres d'état civil et des structures compétentes (MINATD) | Les femmes ont l'accès facile à la promotion économique, sociale et culturelle |
| Résultats (axe stratégique) | Insertion socio-économique des femmes durablement améliorée | 50% des populations établissent les actes de mariages/an Les femmes mariées sont assistées constamment | Rapport et enquêtes disponibles auprès des centres d'état civil et des structures compétentes (MINATD) | Interpeller toutes les partis prenants à la légalisation des unions La Mairie doit s'impliquer |
| Activités | | Cadre estimatif | | |
| Pour R 1 | Pour R 2 | LIBELLES | | MONTANTS |
| Création et construction d'un bâtiment administratif + son fonctionnement | Regroupement des associations/Réseaux | // | | 30 000 000 25 000 000 |
| Création et construction d'un centre de promotion de la femme + équipement (CPFI) | La journée des veuves (10millions)*3ans | // | | 90 000 000 30 000 000 |
| Les aides et le secours aux femmes et aux jeunes filles mères | La JIF (2 millions) | // | | 2 000 000 |
| Organisation des mariages collectifs (150 couples/an) pendant 8 ans | Organisation des voyages d'échanges des femmes pour 5 ans | // | | 180 000 000 25 000 000 |
| Formations civiques, morales, intellectuelles et professionnelles de la femme (par quartier, groupe, association, villages) | // | // | | 20 000 000/5 mois par formation |
| TOTAL INVESTISSEMENT | | | | 361 800 000 |
| TOTAL FONCTIONNEMENT | | | | 40 200 000 |

SECTEUR 15 : MINISTERE DES SPORTS ET DE L'EDUCATION PHYSIQUE

| STRATEGIE | | INDICATEUR PAR NIVEAUX ET LA STRATEGIE ET SOURCES | | SUPPOSITIONS |
|---|--|--|--|--|
| NIVEAUX | FORMULATIONS | INDICATEURS | SOURCES | SUPPOSITIONS |
| Visio n, but, objectif global | | Améliorer le cadre de vie des populations | | |
| Objectif spécifique | Multiplier les aires de jeu | // | Rapport et enquête disponibles auprès des services concernés | // |
| Résultats (axe stratégique) | Structures d'encadrement et association sportives sont créés et mises en place | Une Aire de jeu construit et fonctionnel dans chaque village | Rapport et enquête disponibles auprès des services concernés | Interpeller toutes les parties prenantes |
| Activités | | Cadre estimatif | | |
| Pour R 1 | | LIBELLES | | MONTANTS |
| Aménagement d'une aire de jeu dans chaque village | | // | | 100 000 000 |
| Création d'une équipe de football (ligue) | | // | | 15 000 000 |
| Construction d'un complexe multisport | | // | | 250 000 000 |
| TOTAL INVESTISSEMENT | | | | 365 000 000 |
| TOTAL FONCTIONNEMENT | | | | 36 500 000 |

SECTEUR 16 : MINISTERE ENVIRONNEMENT ET PROTECTION DE LA NATURE

| STRATEGIE | | INDICATEUR PAR NIVEAUX ET LA STRATEGIE ET SOURCES | | |
|---|---|--|---|---|
| NIVEAUX | FORMULATIONS | INDICATEURS | SOURCES | SUPPOSITIONS |
| Visio n, but, objectif global | Conserver les ressources naturelles | | | |
| Objectif spécifique | limiter la dégradation de l'environnement | -Nombre d'arbre laissé par HA de terre cultivé -Surfaces reposées | -Rapports disponibles chez les sectoriels -rapport de la commune | les populations adhérentes au processus de conservation et de protection de l'environnement |
| | limiter la pollution | Taux d'utilisation des produits chimiques et des pesticides revus à au moins 70% à la baisse | | |
| Résultats (axe stratégique) | -les ressources naturelles et l'environnement préservé | -Population sensibilisée -L'impact de l'étude environnementale renforcé | // | Interpeller toutes les parties prenantes |
| Activités | | Cadre estimatif | | |
| Pour R 1 | Pour R 2 | LIBELLES | MONTANTS | |
| 1. Sensibilisation des populations sur la création des espaces verts et les décharges publiques | 1.1 Campagnes de sensibilisation des populations (1 500 000F X0 3 ans) (communication de proximité) | // | 6 500 000 | |
| 2. Mise en place du projet (ville verte) | 1.2 Création des espaces verts (03) | // | 60 000 000 | |
| // | 1.3 Création d'une décharge contrôlée | // | 25 000 000 | |
| // | 1.4 Installation de structures de collecte des ordures ménagères (10 bac à ordures) | // | 50 000 000 | |
| // | 1.5 Achat d'un véhicule de transport des déchets | // | 150 000 000 | |
| // | Planter des arbres sur 5 Km de route (100 plans/an X 3 ans) | // | 10 000 000 | |
| TOTAL INVESTISSEMENT | | | 271 350 000 | |
| TOTAL FONCTIONNEMENT | | | 30 150 000 | |

SECTEUR 17 : MINISTERE FORET ET FAUNE

| STRATEGIE | | INDICATEUR PAR NIVEAUX ET LA STRATEGIE ET SOURCES | | |
|---|---|---|---|--------------|
| NIVEAUX | FORMULATIONS | INDICATEURS | SOURCES | SUPPOSITIONS |
| Visio n, but, objectif global | Conserver les ressources naturelles | | | |
| Objectif spécifique | | | | |
| Résultats (axe stratégique) | | | | |
| Activités | | Cadre estimatif | | |
| Pour R 1 | Pour R 2 | LIBELLES | MONTANTS | |
| Construction de 3 trois blocs de sallesde classe | | | 54 000 000 | |
| Construction de 3 salles d'atelier ett équipement | | | 125 000 000 | |
| Appui financier des jeunes à l'auto-emploi | | | 30 000 000 (1 000 000 x 30jeunes) | |
| Contruccion et équipement d'infirmierie | | | 10 000 000 | |
| Inciter les mairies à obtenir des forêts communales | Sensibilisations | | | |
| | Elaboration des plans d'amécégement | | | |
| | Ateliers de formation des agents de la cellule de foresterie au sein de la commune | | | |
| | Citation de la cellule de foresterie communale | | 35 000 000 F CFA | |
| La foresterie urbaine | Création d'espaces verts | | 9 000 000 F CFA (3 000 000f/an*03ans) | |
| | Création des plantations d'arbres | | | |
| | Mise en place des pépinières | | | |
| Foresterie communautaire | Organisation de spopulations | | | |
| | Suivi de la gestion des forêts communautaires | | 6 000 000 F CFA (2 000 000f/anx03ans) | |
| Aménagement et valorisation de la faune | 1. Identification des zones à fort potentiel cynegetique pour la créationn des ZIC (zone de chasse communautaire) | | 5 000 000 F CFA | |
| | 2. Intensifié la lutte anti braconnage | | 3 000 000 F CFA (1 000 000F /ANx 3 mois) | |
| | Création d'un marché municipal de gibier de la classe "C" | | | |
| TOTAL INVESTISSEMENT | | | 249 300 000 | |
| TOTAL FONCTIONNEMENT | | | 27 700 000 | |

SECTEUR 18 : MINISTERE DE LA CULTURE

| STRATEGIE | | INDICATEUR PAR NIVEAUX ET LA STRATEGIE ET SOURCES | | SUPPOSITIONS |
|---|--|---|---|--|
| NIVEAUX | FORMULATIONS | INDICATEURS | SOURCES | SUPPOSITIONS |
| Vision, but, objectif global | | | | |
| Améliorer le cadre social des populations | | | | |
| Objectif spécifique | -Faciliter l'accès aux activités socioculturelles -Renforcement de l'encadrement des activités socioculturelles | -Au moins 10 activités socioculturelles sont créées. -Au moins 10 associations sont effectivement encadrées | Rapports d'activités disponibles dans les services compétents | Les populations ont accès aux activités socioculturelles |
| Résultats (axe stratégique) | Patrimoine culturel est valorisé | -Les associations sont réglementées -Les revenus des activités socioculturelles des associations sont améliorés au moins à 50% | // | Implication de toutes les parties prenantes |
| Activités | | | | Cadre estimatif |
| Pour R 1 | Pour R 2 | | LIBELLES | MONTANTS |
| Construction et équipement d'une bibliothèque municipale | Construction d'un musée communal | | // | 30 000 000 50 000 000 |
| Construction et équipement d'un centre multi media d'arrondissement | Construction et équipement d'une maison de la culture | | // | 100 000 000 100 000 000 |
| Construction d'un centre culturel et équipement | // | | // | 100 000 000 |
| TOTAL INVESTISSEMENT | | | | 342 000 000 |
| TOTAL FONCTIONNEMENT | | | | 38 000 000 |

Plan Communal de Développement (PCD) de Nkoteng

SECTEUR 19 : MINISTERE DE L'EMPLOI ET DE LA FORMATION PROFESSIONNELLE

| STRATEGIE | | INDICATEUR PAR NIVEAUX ET LA STRATEGIE ET SOURCES | | SUPPOSITIONS |
|---|--|---|--|--|
| NIVEAUX | FORMULATIONS | INDICATEURS | SOURCES | SUPPOSITIONS |
| Vision, but, objectif global | | | | |
| Améliorer le cadre de vie social des populations | | | | |
| Objectif spécifique | Insérer les femmes et les jeunes dans les activités socioprofessionnelles | 02 centres d'apprentissage des métiers créés pour les jeunes (centre de jeunesses et d'animation) | Enquêtes auprès des jeunes -rapport d'activités auprès des autorités compétentes | Les populations adhèrent au processus d'amélioration |
| Résultats (axe stratégique) | Insertion professionnelle des jeunes est améliorée | Formations tenues | // | // |
| Activités | | | Cadre estimatif | |
| Pour R 1 | Pour R 2 | LIBELLES | MONTANTS | |
| 1. Construction et équipement de 3 blocs de salles classes | Construction et équipement d'infirmes | // | 60 000 000 | 10 000 000 |
| 2. Construction et équipement de 3 ateliers (menuiserie, maçonnerie, SM) à la SAR/SM de Nkoteng | Construction d'un bloc sanitaire à la SAR/SM de Nkoteng | // | 375 000 000 | 10 000 000 |
| 3. Construction d'une aire de jeu | Construction et équipement d'un bloc administratif | // | 5 000 000 | 50 000 000 |
| 4. Appui financier des jeunes à l'auto- emploi pendant 5ans | Construction d'une case d'astreinte pour les enseignants | // | 150 000 000 | 50 000 000 |
| Formation des jeunes bénéficiaires pendant 5 ans | Création, construction et équipement d'un centre de formation professionnel communal | | 10 000 000 | 200 000 000 |
| Organisation des journées communales de l'emploi pendant 5 ans | | | | 25 000 000 |
| TOTAL INVESTISSEMENT | | | 850 500 000 | |
| TOTAL FONCTIONNEMENT | | | 94 500 000 | |

SECTEUR 20 : MINISTÈRE DES MINES, DÉVELOPPEMENT INDUSTRIEL ET TECHNOLOGIQUE

| STRATEGIE | | INDICATEUR PAR NIVEAUX DE LA STRATEGIE ET SOURCES | | SUPPOSITIONS |
|---|---|--|--|--|
| NIVEAUX | FORMULATIONS | INDICATEURS | SOURCES | |
| Vision, but, objectif global | Conserver les ressources naturelles | | | -Les populations ont l'accès facile à la bonne information venant des services de l'Etat -Recrutement des agents -La Mairie doit s'impliquer |
| Objectif spécifique | Faciliter et améliorer l'exploitation et la gestion des carrières artisanales | Rendement des carrières artisanales élevé | Rapport sur les rendements des carrières artisanales élevé et disponible auprès des structures compétentes | |
| Résultats (axe stratégique) | -L'encadrement et la gestion des carrières artisanales sont renforcés -Les carrières artisanales sont financées et appuyées matériellement | -Les carrières sont exploitées constamment -50% des carrières sont viabilisées par an | Rapport du Maire | |
| Activités | | Cadre Estimatif | | |
| Pour R1 | Pour R2 | Libellés | Montant | |
| Exploiter les ressources naturelles, créer des carrières artisanales | Appliquer la réglementation en vigueur par les contrôles périodiques | // | Pas de coût | |
| Organiser la gestion des carrières | Acquisition du matériel pour l'exploitation des carrières | // | 15 000 000 | |
| Lutter contre l'exploitation illégale des produits des carrières | Prise en charge de la police des carrières Mise en place du contrôle administratif | // | 8 000 000 | |
| Appliquer la délivrance de la lettre des voitures pour le transport des matières minières | // | // | 10 000 000 | |
| La création des carrières artisanales | // | // | 20 000 000 | |
| TOTAL INVESTISSEMENT | | | 47 700 000 | |
| TOTAL FONCTIONNEMENT | | | 5 300 000 | |

SECTEUR 21 : MINISTERE DE L'ADMINISTRATION TERRITORIALE ET DE LA DECENTRALISATION

| STRATEGIE | | INDICATEUR PAR NIVEAUX DE LA STRATEGIE ET SOURCES | | SUPPOSITIONS |
|---|---|--|--|---|
| NIVEAUX | FORMULATIONS | INDICATEURS | SOURCES | |
| Vision, but, objectif global | Améliorer le bien être des populations | | | -Sollicitation du BIP pour construction des services publics -Solliciter la création d'autres services tels : Subdivision des Travaux Publics, Centre de Promotion de la Femme et de la Famille, Commissariat de sécurité Public |
| Objectif spécifique | Renforcer la sécurité et le niveau de prise en charge de la population | Nombre de services publics installés :20 CPFF :90 000 000 SDTP :60 000 000 CSP :50 000 000 | Rapport du sous/préfet, MIN'TP, MINPROFF, DGSN | |
| Résultats (axe stratégique) | -le maintien de l'ordre est assuré et les zones à risques identifiées et maîtrisées | -1Centre d'Etat Civil crée à Meyosso -Le Centre d'Etat Civil de Nkoteng village réhabilité -Les actes d'Etat Civil deviennent plus accessibles | // | |
| Activités | | Cadre Estimatif | | |
| Pour R1 | Pour R2 | Libellés | Montant | |
| -Montage du dossier de création d'un Centre d'Etat Civil à Meyosso -Installation et équipement des 4 Centres Spéciaux d'Etat Civil | -Sensibilisation des populations -Identification et évaluation des biens | Montage de dossiers de création de Centre d'Etat Civil Installation et équipement de 4 Centres d'Etat Civil | 500 000 4 000 000 | |
| Installation du personnel de 2 Centres d'Etat Civil (Meyosso et Nkoteng village) | -Mise en place d'un fichier d'Etat civil | Fichier Etat Civil | 1 000 000 | |
| // | Sensibilisation des chefs traditionnels sur le rôle des chefferies | -Installation du personnel Etat Civil -Sensibilisation des chefs sur leur rôle | 1 000 000 5 000 000 | |
| // | Renforcement des capacités des élus locaux sur les textes de la décentralisation et le fonctionnement de la Commune | -Achat drapeau, tenue d'apparat -Renforcement des capacités des élus locaux | 5 000 000 | |
| // | | Suivi-évaluation | | |
| TOTAL INVESTISSEMENT | | | 14 850 000 | |
| TOTAL FONCTIONNEMENT | | | 1 650 000 | |

SECTEUR 22 : MINISTERE DES TRANSPORTS

| STRATEGIE | | INDICATEUR PAR NIVEAUX DE LA STRATEGIE ET SOURCES | | SUPPOSITIONS |
|---|---|--|--|---|
| NIVEAUX | FORMULATIONS | INDICATEURS | SOURCES | |
| Vision, but, objectif global | Améliorer les conditions de vie des populations | | | Les propriétaires des agences de voyages intègrent le processus |
| Objectif spécifique | Faciliter la circulation des biens et des personnes | -Au moins 02 gares routières créés et – fonctionnelles - achat d'au moins 20 nouveaux bus dans les agences de voyages | -Enquête auprès des voyageurs -Rapport des sectoriels -Rapport disponible au niveau de la mairie | |
| Résultats (axe stratégique) | -circulation des personnes et des biens améliorée | Les propriétaires des agences sont récapités | // | |
| Activités | | Cadre Estimatif | | |
| Pour R1 | Pour R2 | Libellés | Montant | |
| Organisation du secteur du transport (formation des agents communaux et des transporteurs) | Appliquer la réglementation en vigueur par les contrôles périodiques | | 5 000 000 | |
| Construction d'une gare routière (transport personnes et biens), toilettes, bloc administratif hangar, hall d'embarquement, magasin | Incitation à l'installation des agences de transport dans la ville de Nkoteng | // | 200 000 000 25 000 000 | |
| Point d'embarquement axe Nkoteng-Ouassa-Elap ; axe Nkoteng-Bankeng(bâtiment avec salle d'embarquement) | Formation et structuration des motos-taximen | // | 50 000 000 1 000 000 | |
| Point d'embarquement Nkoteng-Zilli | // | // | 50 000 000 | |
| Construction d'une gare routière (entrepôts, magasin, bloc administratif) | // | // | 400 000 000 | |
| Construction et aménagement d'un parking pour poids lourds (clôture, magasin, bloc administratif) | // | // | 180 000 000 | |
| Construction d'une gare ferroviaire(2 km),terrassement, pose des rails, électrification, bitumage quai, voie ferrée | Plaidoyer pour la relance du dossier (Viabiliser l'arrêt de Tabene par les populations) | // | 200 000 | |
| TOTAL INVESTISSEMENT | | | 820 080 000 | |
| TOTAL FONCTIONNEMENT | | | 91 120 000 | |

SECTEUR 23 : MINISTÈRE DES MINES ET DE L'ÉNERGIE (Énergie électrique)

| STRATEGIE | | INDICATEURS PAR NIVEAU DE LA STRATEGIE ET SOURCES | | SUPPOSITIONS |
|---|--|---|--|----------------------------|
| NIVEAUX | FORMULATIONS | INDICATEURS | SOURCES | |
| Vision, but, objectif global | Améliorer le cadre de vie des populations | // | Rapport disponibles dans les services compétents | // |
| Objectif spécifique | Extension du réseau électrique | L'électricité est effective | // | // |
| Résultats (axes stratégiques) | -au moins 50%de la commune connectée -couverture du réseau électrique améliorée | Les populations sont connectées Taux de Coupures et délestage revu en baisse | // | // |
| Activités | | | | Cadre estimatif |
| R 1 | R2 | Libellés | | Montants |
| Extension du réseau électrique (axes : Meboe-Ouassa Babouté 10 km) | Eclairage de la voirie municipale par énergie solaire | // | | 150 000 000 250 000 000 |
| Extension du réseau électrique (axes :Nkoteng village 2 km) | 100 poteaux à remplacer | // | | 30 000 000 12 000 000 |
| Extension du réseau électrique (axes :zili 5km) | Installation de 04 transformateurs triphasés dans la ville de Nkoteng | // | | 61 000 000 28 000 000 |
| Extension du réseau électrique (axes :Avangane 2,6km) | // | // | | 36 000 000 |
| Extension du réseau électrique (axes :Bankeng 7km) | // | // | | 95 000 000 |
| Extension du réseau électrique (axes :Mvan-Ndakara- Nga'a 7 km) | // | // | | 89 000 000 |
| Extension du réseau électrique (axes :Messeng-Ndoumba 5km) | // | // | | 68 000 000 |
| Villages éloignés (Otoro-Elap-Niombo-Okang-Ndoumba) énergie solaire | Etudes de faisabilité | // | | 420 000 000 23 180 000 |
| TOTAL INVESTISSEMENT | | | | 1 063 962 000 |
| TOTAL FONCTIONNEMENT | | | | 118 218 000 |

Plan Communal de Développement (PCD) de Nkoteng

SECTEUR 23 bis: MINISTERE DES MINES ET DE L'ENERGIE (eau)

| STRATEGIE | | INDICATEURS PAR NIVEAU DE LA STRATEGIE ET SOURCES | | SUPPOSITIONS |
|---------------------------------------|---|--|--|--------------------|
| NIVEAUX | FORMULATIONS | INDICATEURS | SOURCES | |
| Vision, but, objectif global | Améliorer le cadre de vie des populations | // | // | // |
| Objectif spécifique | Faciliter l'accès à l'eau potable | P'eau potable est accessible et disponible | Rapport des services concernés | // |
| Résultats (axes stratégiques) | -P'eau potable est accessible à tous | -28 points d'eau sont construits -13 points d'eau sont réhabilités -30 sources aménagées effectivement | Rapports d'enquêtes disponibles dans les services concernés. | // |
| Activités | | | | Cadre estimatif |
| R1 | | Libellés | | Montants |
| Régénération de 03 forages | | // | | 13 500 000 |
| Construction de 15 forages | | // | | 135 000 000 |
| Régénération de 10 puits | | // | | 30 000 000 |
| Construction de 13 puits | | // | | 91 000 000 |
| Aménagement de 30sources | | // | | 120 000 000 |
| Extension du projet d'adduction d'eau | | // | | 100 000 000 |
| Etudes de faisabilité | | | | 9 790 000 |
| TOTAL INVESTISSEMENT | | | | 449 361 000 |
| TOTAL FONCTIONNEMENT | | | | 49 929 000 |



photo n°10 :vue d'un puits traditionnel proximité d'une porcherie à Nkoteng Urbain



photo n°11 vue d'une source non aménagée à Ndumba

SECTEUR 24 : MINISTERE DU COMMERCE

| STRATEGIE | | INDICATEURS PAR NIVEAU DE LA STRATEGIE ET SOURCES | | SUPPOSITIONS |
|--------------------------------------|--|---|---|--|
| NIVEAUX | FORMULATIONS | INDICATEURS | SOURCES | |
| Vision, but, objectif global | Améliorer les revenus des populations | // | // | Les communautés peuvent facilement vendre leurs produits |
| Objectif spécifique | Créer et réactiver les marchés périodiques | Marchés périodiques créés et réactivés, donc fonctionnels | Rapport sur les marchés périodiques auprès des services compétents | // |
| Résultats (axes stratégiques) | Commercialisation des produits agropastoraux durablement améliorée | Les produits agricoles sont aisément évacués | // | // |
| Activités | | | | Cadre estimatif |
| R1 | | | Libellés | Montants |
| | | | construction d'un marché municipal | 125 000 000 |
| | // | | Création et construction de 02 marchés périodiques | 40 000 000 |
| | // | | Création des Cogos des marchés (coût formation et fonctionnement) | 3 000 000 |
| | // | | Construction de 03 décharges | 45 000 000 |
| | // | | Construction des latrines03 pour le marché municipal et 02 pour les marchés périodiques | 17 500 000 |
| | // | | Construction de 02 points d'eau (pour les 02 marchés périodiques) | 18 000 000 |
| | // | | Construction de 03 magasins de stockages | 37 500 000 |
| TOTAL INVESTISSEMENT | | | | 257 400 000 |
| TOTAL FONCTIONNEMENT | | | | 28 600 000 |

Plan Communal de Développement (PCD) de Nkoteng

SECTEUR 25 : MINISTÈRE DE L'AGRICULTURE

| Stratégie | | Indicateurs par niveau de la stratégie et sources | | Suppositions |
|--|--|--|---|---|
| Niveaux | Formulations | Indicateurs | Sources | |
| Vision, but, objectif global | Améliorer le cadre de vie et les revenus des populations | | | |
| Objectif spécifique | -faciliter l'accès à l'agriculture moderne -améliorer l'encadrement des producteurs | -Au moins 60% ont accès à l'agriculture moderne -au moins 06 postes agricoles créés -Le rendement à l'hectare amélioré à 70% | -Enquête auprès des ménages -Rapport d'activités auprès du MINADER | L'adhésion des populations aux services publics est effective |
| Résultats (axes stratégiques) | La production agricole est améliorée | - au moins 05 sessions de campagne de sensibilisation sont menées -Au moins 500 sont effectivement encadrés. | // | // |
| Activités | | | | Cadre estimatif |
| R1 | R2 | Libellés | Montants | |
| Mener au moins 80% des producteurs à améliorer la productivité des exploitations | Campagne d'information et de sensibilisation des OP (05 sessions/an x3ans) Au moins 300 personnes formées | // | 4 500 000 (300 000f /session x15 sessions) | |
| // | Appui à l'organisation des producteurs en GIC (5 sessions d'identification x3) | // | 4 500 000 | |
| // | Renforcer les capacités des organisations paysannes en développement organisationnel (5 000 000 x 3ans) | // | 15 000 000 | |
| // | Renforcer les capacités des organisations paysannes en technique culturales améliorées (5 000 000 x 3ans) | // | 15 000 000 | |
| // | Appuis financiers aux organisations paysannes pour l'acquisition des intrants (70 000 000F X 3ans) | // | 210 000 000 | |
| // | Appui financier à l'acquisition des semences sélectionnées (10 000 000 x 3ans) | // | 30 000 000 | |
| TOTAL INVESTISSEMENT | | | 247 050 000 | |
| TOTAL FONCTIONNEMENT | | | 27 450 000 | |




Photo n°12 vue d'une pépinière à Mwan

SECTEUR 26 : MINISTÈRE DES TRAVAUX PUBLICS : ROUTE, PISTES RURALES ET OUVRAGES DE FRANCHISSEMENT

| STRATEGIE | | INDICATEURS PAR NIVEAU DE LA STRATEGIE ET SOURCES | | SUPPOSITIONS |
|---|--|--|----------------------------------|--|
| NIVEAUX | FORMULATIONS | INDICATEURS | SOURCES | |
| Vision, but, objectif global Améliorer les conditions de vie des populations | | | | |
| Objectif spécifique | Entretien des routes rurales | 06 axes routiers sont reprofilés | Rapport au niveau des sectoriels | Circulation aisée des biens et des personnes |
| Résultats(axes stratégiques) | Les routes sont Reprofilées et accessibles en toutes saisons | -Axes routiers reprofilés -Ouvrages de franchissements construits Route réhabilité | // | // |
| Activités | | | | |
| R1 | | | Libellés | Montants |
| Axe Meboe-Elap 20km reprofilage et ouvrage de franchissement | | | // | 270 000 000 |
| Reprofilage axe Ebumbwa-nyombo 6km + 02 ouvrages de franchissement | | | // | 120 000 000 |
| Reprofilage axe Avangane-Bankeng 9km | | | // | 44 000 000 |
| Ouverture de l'axe N° 1- gare voyageur TABENE02 buses de 2km | | | // | 40 000 000 |
| Rehabilitation axe route N°1-Mebolo 15km | | | // | 180 000 000 |
| Reprofilage axe Okang Ndoumba-Ngobene 5 km (01 pont +01 buse) | | | // | 133 000 000 |
| TOTAL INVESTISSEMENT | | | | 708 300 000 |
| TOTAL FONCTIONNEMENT | | | | 78 700 000 |



photo n° 13 : vue d'un pont à Bilone




photo n° 14 : vue d'un caniveau à Nkoteng urbain

Plan Communal de Développement (PCD) de Nkoteng

SECTEUR 27: MINISTERE DU TRAVAIL ET DE LA SECURITE SOCIALE

| STRATEGIE | | INDICATEURS PAR NIVEAU DE LA STRATEGIE ET SOURCES | | SUPPOSITIONS |
|---|---|--|--|--|
| NIVEAUX | FORMULATIONS | INDICATEURS | SOURCES | |
| Vision, but, objectif global | | Améliorer les conditions de vie des populations | | |
| Objectif spécifique | Organiser les sessions sur les différents corps de métiers | Au moins 4 formations tenues par an | -Enquête chez les différents corps de métiers -Rapport au niveau de la mairie | Les membres des corps de métiers adhèrent au processus |
| Résultats (axes stratégiques) | -les ressources humaines sont sécurisées | // | // | // |
| Activités | | | | Cadre estimatif |
| R1 | R2 | Libellés | Montants | |
| Mise en place des grands projets permettant aux jeunes locaux d'être prioritairement recrutés | Vulgarisation de la législation et de la réglementation en matière de travail | // | 10 000 000 | |
| Améliorer les conditions de travail des employés (s'assurer de leur affiliation à la CNPS, sensibilisation aux risques exposés) | Réalisation d'un diagnostic de base | // | | |
| Sensibilisation en rapport avec les syndicats | // | // | - | |
| Création, construction et équipement d'une délégation d'arrondissement | // | // | 20 000 000 | |
| TOTAL INVESTISSEMENT | | | | 27 000 000 |
| TOTAL FONCTIONNEMENT | | | | 3 000 000 |

SECTEUR 28 : MINISTERE AFFAIRES SOCIALES

| STRATEGIE | | INDICATEURS PAR NIVEAU DE LA STRATEGIE ET SOURCES | | SUPPOSITIONS |
|--|---|--|--|---|
| NIVEAUX | FORMULATIONS | INDICATEURS | SOURCES | |
| Vision, but, objectif global | | Améliorer le cadre social des populations | | |
| Objectif spécifique | -Améliorer et faciliter l'accès des attributions des aides et secours aux indigents et aux nécessiteux -Insérer les personnes vulnérables dans les activités socioprofessionnelles | L'assistance sociale est facilitée à 95% | Rapport sur les aides sociales disponible auprès des structures compétentes (service social, santé commune) -enquêtes auprès des personnes concernées | Les nécessiteux ont l'accès facile aux services sociaux |
| Résultats (axes stratégiques) | La prise en charge des personnes vulnérables facilitée | -Au moins 50% des personnes vulnérables sont effectivement par an 80% des personnes vulnérables sont effectivement encadrées.les couches vulnérables sont assistées | Rapport sur les aides sociales disponibles auprès des structures compétentes | Implication des élites, de l'Etat, des partenaires et de la commune La mairie doit s'impliquer |
| activités | | | | Cadre estimatif |
| R1 | R2 | Libellés | Montants | |
| Réhabilitation et équipement du service social | Renforcement en personnel : animateurs, infirmières, communicateurs, agent de sécurité, cuisinière, gardien, agent d'entretien * 3 | // | 25 000 000 21 000 000 | |

Plan Communal de Développement (PCD) de Nkoteng

| | ans | | |
|---|--|----|----------------------------|
| Descente sur le terrain pour recensement des personnes nécessiteuses | Sensibiliser et éduquer les populations | | 30 000 000*3 10 000 000 |
| Organisation des journées (personnes du 3 ^e âge (PAGE), de l'enfant africain et personnes handicapées) | | // | |
| Achat de 02 motos | Acquisition des appareillages | // | 7 000 000 30 000 000 |
| Subvention des aides et secours pendant 5 ans (indigents et nécessiteux) | Règlement des frais de scolarité des enfants handicapés et ceux nés des parents handicapés | // | 50 000 000 15 000 000 |
| Création de 03 centres d'écoutes dans la ville (pour les OEV, les PAGE, les handicapés *3ans) | Etablissement des actes de naissance aux enfants de 0 à 5 ans | // | 90 000 000 5 000 000 |
| Prise en charge des pensionnaires*3 ans | // | // | 75 000 000 |
| TOTAL INVESTISSEMENT | | | 376 200 000 |
| TOTAL FONCTIONNEMENT | | | 41 800 000 |

SECTEUR 29 : ECONOMIE LOCALE

| STRATEGIE | | INDICATEURS PAR NIVEAU DE LA STRATEGIE ET SOURCES | | SUPPOSITIONS |
|---|--|--|---|--------------|
| NIVEAUX | FORMULATIONS | INDICATEURS | SOURCES | |
| Vision, but, objectif global | Améliorer les revenus des populations | | | |
| Objectif spécifique | Créer et diversifier les AGR et les activités de développement économiques | Création des AGR et autres activités de développements économiques augmentés | Rapport sur les statistiques de développement disponibles auprès des structures compétentes | |
| Résultats (axes stratégiques) | -encadrement et d'appui au secteur informel amélioré -le secteur informel est renforcé | 50% des populations sont formés et appuyée sur le secteur informel | Rapport sur le pourcentage d'augmentation des activités du secteur informel auprès des structures compétentes | // |
| activités | Cadre estimatif | Nombre des artisans et des PME par domaines assistés | | |
| R1 | | R2 | Libellés | Montants |
| 1.1 recensement et confession des fichiers des artisans et promoteurs des PME | 2.1 rapport du recensement à la disposition du DDPMEESA | | // | // |
| 1.2 formulation des demandes et appui financier auprès des services compétents | 2.2 réalisation d'un diagnostic de base | | // | // |
| 1.3 organisation des foires artisanales | 2.3 accompagnement des artisans et promoteurs des PME à l'organisation de leur foire artisanale | | // | // |
| 1.4 formulation des demandes de création des centres de formations formalités des entreprises (CFE) | 2.4 accompagner les artisans et les promoteurs des PME à la création des centres de formalités d'entreprises | | // | // |

Plan Communal de Développement (PCD) de Nkoteng

SECTEUR 30 : INSTITUTION COMMUNALE

| STRATEGIE | | INDICATEUR PAR NIVEAUX ET LA STRATEGIE ET SOURCES | | | SUPPOSITIONS |
|--|---|---|--|---|--|
| NIVEAUX | FORMULATIONS | INDICATEURS | SOURCES | SUPPOSITIONS | |
| Visio n, but, objectif global | Améliorer le fonctionnement des services communaux | | | | |
| Objectif spécifique | Renforcer les capacités d'intervention de l'institution communale | -au moins 90% du personnel qualifié ou formé pour différents postes au sein de la commune -au moins 85% des recettes propres de la commune recouvrées -Efficacité de l'institution et amélioration du rendement | -Procès verbaux Rapport de formation -Compte Administratif -Rapports de la mairie | Le personnel communal réceptif aux propositions d'amélioration des performances de l'institution communale | |
| Résultats (axe stratégique) | 4. la Gestion des relations entre la commune et ses partenaires est améliorée | Organigramme fonctionnel | Mairie | Le personnel communal s'engage à travailler suivant les propositions d'amélioration des performances de l'Institution Communale | |
| | | Existence du fichier du patrimoine | Mairie, Compte Administratif | | |
| | | Augmentation des prévisions budgétaires | Rapport d'activités de la mairie | | |
| | | Frangé collaboration | // | | |
| Activités | | | | | Cadre estimatif |
| Pour R1 | Pour R2 | Pour R3 | Pour R4 | LIBELLES | MONTANTS |
| 1.1 Plaidoyer pour 1 partenariat avec la GIZ (formation) | Invention des ressources patrimoniales | Recensement des toutes les AGR et mobilisation des recettes | Réunion de formation d'information et de sensibilisation avec le conseil | Ressources humaines | 16. 500. 000 |
| 1.2 recrutement du personnel qualifié (4 ou 5) | Elaboration de bilans | Elaboration d'u fichier u contribuable actualisé | Marketing de la commune auprès des partenaires (PCD) et organismes | Ressources patrimoniales | 500 000 000 Cité communale= 350 000 000 Hôtel municipal = 350 000 000 |
| 1.3 Octroie des avantages réglementaires | Acquisitions (trapto pele, camion benne,, multi benne, tracteur, bac à | Sécurisation des recettes | Multiplier les contacts avec les sectoriels | Gestion financières | 54 000 000 |
| 1.4 Répartition des tâches par poste | Ordure, susseuse sable, hôtel municipal, cités municipale (T3 X10) | Création par la commune des ARG plantation, étangs | Communication et information avec les élites | Gestion des relations | 30 000 000 |
| | // | Sensibilisation et échanges avec les contribuables | // | // | // |
| TOTAL INVESTISSEMENT | | | | | 855 000 000 |
| TOTAL FONCTIONNEMENT | | | | | 95 000 000 |




photo n°15: rue d'un bangar de marché abandonné

IV-3. COUT ESTIMATIF DU PCD (tableau 14)

Le Coût total du Plan Communal de Développement (PCD) est de **17 114 360 000F CFA (dix sept milliards deux cent treize millions trois cent soixante mille francs)**

| SECTEUR | MONTANT EN F CFA |
|--|---------------------------|
| Enseignement secondaire | 1 972 480 000 |
| Education de base | 1 571 760 000 |
| Santé publique | 752 500 000 |
| Tourisme | 193 000 000 |
| Communication | 290 000 000 |
| Postes et télécommunications | 590 000 000 |
| Petites et moyennes entreprises, économie sociale et artisanat | 406 000 000 |
| Développement urbain et habitat | 1 995 000 000 |
| Élevage, Pêche et industrie animale | 235 700 000 |
| Jeunesse | 293 000 000 |
| Enseignement supérieur | 276 000 000 |
| Domaine des affaires foncières | 48 000 000 |
| Recherche scientifique et innovation | 688 750 000 |
| Protection de la femme et de la famille | 402 000 000 |
| Sports et éducation physique | 366 000 000 |
| Environnement et protection de la nature | 301 500 000 |
| Culture | 380 000 000 |
| Emploi et formations professionnelles | 945 000 000 |
| Mines et développement industriel | 53 000 000 |
| Administration territoriale, décentralisation et maintien de l'ordre | 16 500 000 |
| Transport | 911 200 000 |
| Eau et énergie | 499 290 000+1 182 180 000 |
| Commerce | 286 000 000 |
| Agriculture | 274 500 000 |
| Travaux publics | 787 000 000 |
| Travail et sécurité sociale | 30 000 000 |
| Affaires sociales | 418 000 000 |
| Institution Communale | 950 000 000 |
| Forêt et faune | 277 000 000 |
| TOTAL | 17 391 360 000 |

***Le présent Plan Communal de Développement est arrêté à la somme de :
17 391 360 000 (Dix sept milliards trois cent quatre vingt onze millions trois cent soixante mille Francs CFA)***

IV-4. ESQUISSE DU PLAN D'UTILISATION ET DE GESTION DES TERRES DE L'ESPACE COMMUNAL (tableau 15)

| Espace | Villages concernés | Potentialités/ atouts | Contraintes/pr obblèmes | Utilisation/ mode de gestion actuelle | Technologies utilisées | Affectation/ utilisation souhaitable | Action à entreprendre |
|---|--------------------|---|--|--|-----------------------------|--------------------------------------|--|
| Forêt | Cf MINFOP | Exploitation des produits non ligneux (okok, djangsang) | Division de la communauté Délaissement des activités agricoles au profit de l'exploitation forestières | Riverains Utilisation interne et externe | Participatif (cadre formel) | Contrôle par : MINFOP, MINATD, MINEP | Sensibilisation des populations sur les règles en vigueur |
| Carrière | Cf Mairie | Sable, massif, roché, latérite | Accès difficile, Ignorance des techniques d'exploitations Manque d'équipement adéquate Manque de formation | Riverains Utilisation interne et externe | Participatif (cadre formel) | Contrôle par : MINFOP, MINATD, MINEP | Renforcement des capacités des communautés Sensibiliser les populations sur les règles en vigueur Appui des diversifications des AGR |
| Ressources halieutiques Cours d'eau, faune | Cf Mairie | Présence de plusieurs espèces | Accès difficile, Manque d'équipement Ignorance des techniques de pêches modernes | Création des accès, Renforcement des capacités des exploitations, Création des GIC | Participatif (cadre formel) | Contrôle par : MINFOP, MINATD, MINEP | Création des accès Renforcement des capacités des exploitations Création des GIC |

V-PROGRAMMATION

Plan Communal de Développement (PCD) de Nkoteng

V-1.CADRE DE DEPENSES A MOYEN TERME (CDMT) (tableau 16)

| SECTEUR | Résultats | Indicateurs objectivement vérifiables | Activités | Période | | | RESSOURCES FINANCIERES | | | |
|---|--|--|--|---------|----|----|--------------------------------|----------------------|------------|--------------------------|
| | | | | A1 | A2 | A3 | Part commune (En milliers CFA) | Autres contributions | | Total (En milliers) FCFA |
| | | | | | | | | Partenaire | Montant | |
| MINEDUB <i>Objectif spécifique : améliorer l'accès à l'éducation d base de qualité pour un enseignement de qualité</i> | Le cadre de vie dans les établissements scolaires est amélioré (Salles de classe, les latrines et les points d'eau sont disponibles) | Deux blocs de deux salles de classes construits et disponibles | Construction de deux blocs de 02 salles de classes à Andom | x | | | 3 600 000 | PNDP | 32 400 000 | 36 000 000 |
| | | 01 Puits équipé d'une pompe à motricité humaine disponible | Construction d'un puits équipé d'une pompe à motricité humaine à Andom | x | | | 300 000 | PNDP | 5 700 000 | 6 000 000 |
| | | Le bloc de 02 latrines disponible | Construction d'un bloc de 02 latrines à Andom | x | | | 400 000 | PNDP | 3.600 000 | 4 000 000 |
| | | Le bloc de 02 latrines disponible | Construction d'un bloc de 02 latrines à l'Ecole Publique de Nkoteng village | x | | | 400 000 | PNDP | 3.600 000 | 4 000 000 |
| | | 01 Puits équipé d'une pompe à motricité humaine disponible | Construction d'un puits équipé d'une pompe à motricité humaine à l'Ecole Publique de Nkoteng village | x | | | 300 000 | PNDP | 5 700 000 | 6 000 000 |
| TOTAL 1 | | | | | | | | | | 56 000 000 |

| SECTEUR | Résultats | Indicateurs objectivement vérifiables | Activités | Période | | | RESSOURCES FINANCIERES | | | |
|--|--|--|---|---------|----|----|--------------------------------|----------------------|------------|--------------------------|
| | | | | A1 | A2 | A3 | Part commune (En milliers CFA) | Autres contributions | | Total (En milliers) FCFA |
| | | | | | | | | Partenaire | Montant | |
| MINESEC <i>Objectif spécifique : améliorer l'accès à l'enseignement t secondaire de qualité pour un enseignement de qualité</i> | Le cadre de vie dans les établissements scolaires est amélioré (Salles de classe, les latrines, les bacs à ordures et les points d'eau sont disponibles) | 02 blocs de 02 latrines disponibles | Construction de 2 blocs de 2 latrines au Lycée de Nkoteng | x | | | 800 000 | // | 5 700 000 | 6 500 000 |
| | | 01 bloc de deux salles de classes disponible | Construction d'un bloc de 2 salles de classes au Lycée Bilingue de Nkoteng | x | | | 1 800 000 | // | 7 200 000 | 9 000 000 |
| | | 01 bloc de deux salles de classes disponible | Construction d'un bloc de 02 salles de classes équipées au CETIC de Nkoteng | x | | | 1 800 000 | // | 16 200 000 | 18 000 000 |
| | | 01 bloc de 02 latrines disponible | Construction d'un bloc de 02 latrines au CETIC de | x | | | 4 000 000 | // | 16 200 000 | 20 200 000 |

Plan Communal de Développement (PCD) de Nkoteng

| | | Nkoteng | | | | | | | | |
|----------------|---|---|---|--|--|--|-----------|----|----|-------------------|
| | 01 Puit équipé d'une pompe à motricité humaine disponible | Construction d'un puits équipé d'une pompe à motricité humaine au CETIC de Nkoteng | x | | | | 6 000 000 | // | // | 6 000 000 |
| | 18 bacs à ordures disponibles dans les établissements scolaires | Acquisition de 18 bacs à ordures : Ecole Publique de Nkoteng(3) + Andom(3) + lycée de Nkoteng(6) lycée bilingue de Nkoteng(6) | x | | | | 180 000 | // | // | 180 000 |
| TOTAL 2 | | | | | | | | | | 59 880 000 |

| SECTEUR | Résultats | Indicateurs objectivement vérifiables | Activités | Période | | | RESSOURCES FINANCIERES | | | |
|---|---|--|---|---------|----|----|--------------------------------|----------------------|---------|--------------------------|
| | | | | A1 | A2 | A3 | Part commune (En milliers CFA) | Autres contributions | | Total (En milliers) FCFA |
| | | | | | | | | Partenaire | Montant | |
| MINSANTE Objectif spécifique : améliorer l'accès aux soins de santé de qualité et de la bonne information de la population | Les populations ont accès aux soins de santé de qualité | Procès verbal du plaidoyer disponible | Plaidoyer pour la création, construction et équipement de 2 CSI | x | | | // | // | // | // |
| | | 02 sessions de formation effectivement tenue Liste de présence, Termes de référence et modules de formation disponibles | Plaidoyer pour les sessions de formation Avec la GIZ | x | | | // | // | // | // |
| TOTAL 3 | | | | | | | | | | PM |

Plan Communal de Développement (PCD) de Nkoteng

| SECTEUR | Résultats | Indicateurs objectivement vérifiables | Activités | Période | | | RESSOURCES FINANCIERES | | | |
|---|---|---|---|---------|----|----|--------------------------------|----------------------|--------------------|--------------------------|
| | | | | A1 | A2 | A3 | Part commune (En milliers CFA) | Autres contributions | | Total (En milliers) FCFA |
| | | | | | | | | Partenaire | Montant | |
| SANTÉ Objectif spécifique : améliorer l'accès aux soins de santé de qualité et de la bonne information de la population | Les infrastructures sanitaires sont bien lotis et offres des services améliorés | 02 CSI construits et équipés | Création, construction et équipement de deux CSI(Ouassa babouté et Nkoteng village) | | x | | // | // | // | 110 000 000 |
| | | Un pavillon d'hospitalisation effectivement construit | Construction d'un pavillon d'hospitalisation | | x | | // | // | // | 75 000 000 |
| TOTAL 4 | | | | | | | | | 185 000 000 | |

| SECTEUR | Résultats | Indicateurs objectivement vérifiables | Activités | Période | | | RESSOURCES FINANCIERES | | | |
|--|---------------------------------------|---|---|---------|----|----|--------------------------------|----------------------|--------------------|--------------------------|
| | | | | A1 | A2 | A3 | Part commune (En milliers CFA) | Autres contributions | | Total (En milliers) FCFA |
| | | | | | | | | Partenaire | Montant | |
| MINEE - EAU Objectif spécifique : faciliter l'accès à l'eau potable | Ouvrages réhabilités et disponibles | 01 procès verbal de l'étude de faisabilité disponible | Etudes et réhabilitation de quelques ouvrages au groupement Ouassa Babouté | x | | | 3.640 000 | // | // | 3 640 000 |
| - ENERGIE Objectif spécifique : extension du réseau électrique | Les populations ont accès à l'énergie | Extension effective de 35,1 km de courant électrique dans les villages de Nkoteng | - Nkoteng village (2km) -Bankeng (7km) -Ebometende (12km) -Mvan (2,5km) -Avangane (2,6) Ndoumba (4km) Zilli (5km) | | x | | // | Etat/partenaire | // | 600 000 000 |
| TOTAL 5 | | | | | | | | | 603 640 000 | |

Plan Communal de Développement (PCD) de Nkoteng

| SECTEUR | Résultats | Indicateurs objectivement vérifiables | Activités | Période | | | RESSOURCES FINANCIERES | | | |
|---|------------------------------|---|--|----------------|----|----|--------------------------------|----------------------|---------|--------------------------|
| | | | | A1 | A2 | A3 | Part commune (En milliers CFA) | Autres contributions | | Total (En milliers) FCFA |
| | | | | | | | | Partenaire | Montant | |
| MINEPN | Les espaces verts sont créés | Les espaces verts sont créés et disponibles | Sensibilisation de la population sur la création des espaces verts | | x | | // | // | // | 2 500 000 |
| Objectif spécifique : limiter la dégradation de l'environnement | | | | TOTAL 6 | | | | | | 2 500 000 |

| SECTEUR | Résultats | Indicateurs objectivement vérifiables | Activités | Période | | | RESSOURCES FINANCIERES | | | |
|---|-------------------------------------|---|-------------------------------------|---------|----|----|--------------------------------|----------------------|---------|--------------------------|
| | | | | A1 | A2 | A3 | Part commune (En milliers CFA) | Autres contributions | | Total (En milliers) FCFA |
| | | | | | | | | Partenaire | Montant | |
| MINFOF | Le projet villes verte est effectif | 1000 arbres plantés à travers la ville | Planter 1000 arbres | | x | | // | // | // | 2 500 000 |
| Objectif spécifique : Insérer les femmes et les jeunes dans les activités socioprofessionnelles | | Les espaces vert créés et visible dans la ville | Mise en place du projet ville verte | | | x | // | // | // | 15 000 000 |
| | TOTAL 7 | | | | | | | | | 17 500 000 |

| SECTEUR | Résultats | Indicateurs objectivement vérifiables | Activités | Période | | | RESSOURCES FINANCIERES | | | |
|---|-------------------------------------|---------------------------------------|-------------------------------------|---------|----|----|--------------------------------|----------------------|---------|--------------------------|
| | | | | A1 | A2 | A3 | Part commune (En milliers CFA) | Autres contributions | | Total (En milliers) FCFA |
| | | | | | | | | Partenaire | Montant | |
| MINRESI | Les revenus communaux ont augmentés | 01 Pépinière municipale est créée | Création d'une pépinière municipale | | | x | // | // | // | 10 000 000 |
| Objectif spécifique : faciliter aux organisations paysannes l'accès à la formation sur la production des variétés améliorées et aux initiatives techniques des races améliorées | | 30ha de terrain acquis | Acquisition de 30ha de terrain | | | x | // | // | // | |
| | | 01Palmeraie communale créée | Création d'une palmeraie communale | | | x | // | // | // | 30 000 000 |
| | TOTAL 8 | | | | | | | | | 40 000 000 |

Plan Communal de Développement (PCD) de Nkoteng

| SECTEUR | Résultats | Indicateurs objectivement vérifiables | Activités | Période | | | RESSOURCES FINANCIERES | | | |
|--|---|---|---|---------|----|----|--------------------------------|----------------------|---------|--------------------------|
| | | | | A1 | A2 | A3 | Part commune (En milliers CFA) | Autres contributions | | Total (En milliers) FCFA |
| | | | | | | | | Partenaire | Montant | |
| MINMITD Objectif spécifique : faciliter et améliorer l'accès à l'élevage, la pêche et à l'aquaculture | La loi sur la gestion des carrières est connue et les revenus de la commune augmentés | Un plan de gestion transparente de la carrière est disponible | Organiser la gestion des carrières | | | x | // | // | // | 15 000 000 |
| | | Les lettres de voiture sont délivrées | Application de la délivrance des lettres de voiture | | | x | // | // | // | 8 000 000 |
| TOTAL 9 | | | | | | | | | | 23 000 000 |

| SECTEUR | Résultats | Indicateurs objectivement vérifiables | Activités | Période | | | RESSOURCES FINANCIERES | | | |
|--|--|---|---|---------|----|----|--------------------------------|----------------------|---------|--------------------------|
| | | | | A1 | A2 | A3 | Part commune (En milliers CFA) | Autres contributions | | Total (En milliers) FCFA |
| | | | | | | | | Partenaire | Montant | |
| INSTITUTION COMMUNALE Objectif spécifique : Renforcer les capacités d'intervention de l'institution communale | Suceuses et bennes disponibles Journées communales tenues | 01 suceuse et 01 benne sont disponibles | Acquisition d'une suceuse D'une benne, | | | x | // | // | // | 400 000 000 |
| | | Journées communales sont effectivement tenues | Organisation des journées communales | | | | // | // | // | 4 000 000 |
| TOTAL 10 | | | | | | | | | | 404 000 000 |

| SECTEUR | Résultats | Indicateurs objectivement vérifiables | Activités | Période | | | RESSOURCES FINANCIERES | | | |
|--|--|---------------------------------------|---------------------------------|---------|----|----|--------------------------------|----------------------|---------|--------------------------|
| | | | | A1 | A2 | A3 | Part commune (En milliers CFA) | Autres contributions | | Total (En milliers) FCFA |
| | | | | | | | | Partenaire | Montant | |
| MINEPIA Objectif spécifique : améliorer et faciliter l'accès à l'élevage, la pêche et à l'aquaculture | La production pastorale et halieutique est améliorée | Le parc à bétail est construit | Construction d'un parc à bétail | | | | // | // | // | 18 000 000 |
| TOTAL 11 | | | | | | | | | | 18 000 000 |

Plan Communal de Développement (PCD) de Nkoteng

| SECTEUR | Résultats | Indicateurs objectivement vérifiables | Activités | Période | | | RESSOURCES FINANCIERES | | | |
|-----------------|--|---------------------------------------|--|---------|----|----|--------------------------------|----------------------|---------|--------------------------|
| | | | | A1 | A2 | A3 | Part commune (En milliers CFA) | Autres contributions | | Total (En milliers) FCFA |
| | | | | | | | | Partenaire | Montant | |
| MINSEP | Complexes multisports est construit et mis à disposition | 01 complexe multisport est disponible | Construction d'un complexe multisports | | | | // | // | // | 250 000 000 |
| TOTAL 12 | | | | | | | | | | 250 000 000 |

| SECTEUR | Résultats | Indicateurs objectivement vérifiables | Activités | Période | | | RESSOURCES FINANCIERES | | | |
|-----------------|--------------------------------------|---|---|---------|----|----|--------------------------------|----------------------|---------|--------------------------|
| | | | | A1 | A2 | A3 | Part commune (En milliers CFA) | Autres contributions | | Total (En milliers) FCFA |
| | | | | | | | | Partenaire | Montant | |
| MINTP | Pistes reprofilées et désenclavement | L'axe Meboe-Elap reprofilé et point de franchissement construit | Reprofilage et ouvrage de franchissement sur l'axe Meboe-ELAP (20 km) | | | x | // | // | // | 270 000 000 |
| | | L'axe route n°1-Mebolo réhabilité | Réhabilitation axe route N°1- Mebolo 15km | | | x | // | // | // | 133 000 000 |
| TOTAL 13 | | | | | | | | | | 403 000 000 |

COUT TOTAL DU CDMT : 2 062 520 000 FCFA

V-2. CADRE SOMMAIRE DE GESTION ENVIRONNEMENTALE DU CDMT (tableau 17)

V.2.1. Principaux impacts socio-environnementaux potentiels (principaux impacts positifs, impacts négatifs)

Le tableau ci-dessous présente les Principaux Impacts Socio-environnementaux Potentiels ainsi que les mesures d'atténuations.

| Type de microprojets contenus dans le CDMT | Impacts environnementaux positifs possibles | Impacts environnementaux négatifs possibles (risques environnementaux) | Mesures environnementales d'optimisation | Mesures environnementales d'atténuation |
|---|--|--|---|--|
| Microprojet de construction d'infrastructures de base : Construction de deux blocs de salles de classe à Andom Construction d'un bloc de 02 latrines au CETIC de Nkoteng | -Augmentation de la capacité d'accueil de l'établissement ; -Amélioration des conditions d'éducation des jeunes ; -Augmentation du taux de scolarisation | Réduction de l'espace communautaire ; Conflit foncier ; destruction du couvert végétal ; risque de pollution environnementale (déchets, sonore) | -Sensibilisation des populations sur la gestion du domaine foncier ; -Reboisement de l'espace tout autour de l'établissement ; -Mise en place des bacs à ordures ; -Élaboration et mise en place du Règlement Intérieur de l'établissement | -Construire l'école à un lieu éloigné des habitations ; Organiser les réunions de concertations avec les populations riveraines ; Afficher le règlement intérieur |
| Microprojets d'hydrauliques Construction d'un puits équipé d'une pompe à motricité humaine à Andom, à l'école publique de Nkoteng village | -Faciliter l'accès à l'eau potable des populations ; -Réduction du taux d'infection des maladies hydriques | -Risque d'érosion des sols ; -Risque de perte d'espèces ligneuses ; -Déboisement ; -Contamination du sol, de la nappe phréatique par les huiles de vidanges | -Sensibilisation des populations sur la gestion du domaine foncier ; -Mise en place des comités de gestion d'eau potable | -Bon choix du site ; -Engazonnement des pentes ; -Réimplantation des arbres ; -Remise en état des zones d'emprunt |
| Construction d'un bloc de 02 latrines à Andom Construction d'un bloc de 02 latrines à l'École Publique de Nkoteng village, au CETIC de Nkoteng Construction de 23 blocs de latrines au lycée de Nkoteng | Assainissement de l'environnement | Réduction de la promiscuité au sein des établissements scolaires | Sensibiliser la population scolaire sur la gestion et l'utilisation des latrines | Construire les latrines à plus de 5 m derrière les salles de classe |
| Construction d'un bloc de 2 salles de classes au Lycée Bilingue de Nkoteng | -Augmentation de la capacité d'accueil de l'établissement ; -Amélioration des conditions d'éducation des jeunes ; -Augmentation du taux de scolarisation | -Réduction de l'espace communautaire ; -Conflit foncier ; -destruction du couvert végétal ; -risque de pollution environnementale (déchets, sonore) | -Sensibilisation des populations sur la gestion du domaine foncier ; -Reboisement de l'espace tout autour de l'établissement ; -Mise en place des bacs à ordures ; -Élaboration et mise en place du Règlement Intérieur de l'établissement | -Construire l'école à un lieu éloigné des habitations ; -Organiser les réunions de concertations avec les populations riveraines ; Afficher le règlement intérieur |
| Construction d'un bloc de 02 salles de classes équipées au CETIC de Nkoteng | -Augmentation de la capacité d'accueil de l'établissement ; -Amélioration des conditions d'éducation des jeunes ; -Augmentation du taux de scolarisation | -Réduction de l'espace communautaire ; -Conflit foncier ; -destruction du couvert végétal ; risque de pollution environnementale (déchets, sonore) | -Sensibilisation des populations sur la gestion du domaine foncier ; -Reboisement de l'espace tout autour de l'établissement ; -Mise en place des bacs à ordures ; -Élaboration et mise en place du Règlement Intérieur de l'établissement | -Construire l'école à un lieu éloigné des habitations ; -Organiser les réunions de concertations avec les populations riveraines ; Afficher le règlement intérieur |
| Acquisition de 18 bacs à ordures : dans les établissements scolaires de la commune de Nkoteng | Assainissement de l'environnement | Réduction de la promiscuité au sein des établissements scolaires | Sensibiliser la population scolaire sur la gestion et l'utilisation des bacs à ordures | Poser à côté de chaque bloc de salles de classes 2 bacs à ordures |
| Création, construction et équipement de deux CSI (Ouassa babouté et Nkoteng village) | -Amélioration des conditions de vie des populations ; -Amélioration de la | -Destruction du couvert végétal ; -Occupation grand espace ; | -Sensibilisation des populations sur la gestion du domaine foncier ; -Mise en place des | -Bon choix du site ; -Engazonnement des pentes ; -Remplacement des |

Plan Communal de Développement (PCD) de Nkoteng

| | | | | |
|---|--|--|---|---|
| | couverture sanitaire de la commune | -Conflit foncier avec les populations ; érosion, pollution par les engins de travail et les poussières ; -risques d'infection aux IST/SIDA | comités de gestion | arbres ; -Remise en état des zones d'emprunt. |
| Construction d'un pavillon d'hospitalisation | | | | |
| Extension effective de 35,1 km de courant électrique dans 07 villages de la commune de Nkoteng | Améliorer les conditions de vie des populations | | | |
| Planter 1000 arbres dans la ville de Nkoteng | | | | |
| Création des espaces verts dans la commune de Nkoteng | | | | |
| Création d'une palmeraie communale | | | | |
| Création d'une pépinière municipale | | | | |
| Micro-projets structurants : Reprofilage et ouvrage de franchissement sur l'axe Meboec-ELAP (20 km) | -Faciliter la circulation des biens et des personnes ; -Réduction du taux de transport ; amélioration des conditions de vie des populations | -Contamination du sol et du sous-sol, de la nappe phréatique par les huiles de vidanges ; -Risque de braconnage ; -Risque d'embourbement | -Sensibilisation du public et mise en place des comités de gestion de routes et de réseau électrique sur les actions à entreprendre | -Engazonnement des pentes perturbées ; -Action de reboisement des zones d'emprunt ; -Assainissement et lutte contre l'occupation illégale du domaine publique ; -Sensibilisation pour la lutte contre le braconnage et la consommation des espèces protégées ; -Mise en place des mécanismes de protection de l'environnement |
| Réhabilitation axe route N°1-Mebolo 15km | | | | |
| Construction d'un complexe multisport dans la ville de Nkoteng | -Faciliter l'épanouissement des populations de la commune de Nkoteng ; Améliorer les conditions de vie des populations | -Destruction du couvert végétal ; -Occupation grand espace ; -Conflit foncier avec les populations ; érosion, pollution par les engins de travail et les poussières ; -risques d'infection aux IST/SIDA | -Sensibilisation des populations sur la gestion du domaine foncier ; -Mise en place des comités de gestion | -Bon choix du site ; -Engazonnement des pentes ; -Remplacement des arbres ; -Remise en état des zones d'emprunt. |
| Construction d'un parc à betail à Nkoteng | | | | |
| Acquisition d'une succuse et d'une benne | | | | |

V-2-2. Plan sommaire de gestion de l'environnement (tableau.....)

La tableau ci-dessous présente le Plan Sommaire de Gestion de l'environnement de Nkoteng

| Mesures environnementales | Acteurs de mise en œuvre | Périodes | Acteurs de suivi | Coûts | Observations |
|--|--|----------|---|----------------------------------|---|
| Recrutement d'un agent de développement local | Mairie (commission communale et passation des marchés) | PM | Conseil municipal ; PNDP | | L'agent de développement local a déjà été recruté |
| Formation de l'agent de développement local aux questions environnementales et sociale du PNDP | PNDP | PM | Délégation MINEP ; Délégation MINAS ; PNDP | PM | |
| Utilisation systématique du formulaire d'examen socio environnemental | Agent de développement local | PM | Délégation MINEP ; Délégation MINAS ; PNDP ; Conseil municipal ; Agent de développement | PM | Le coût y afférent doit être intégré dans les coûts de la conception du microprojet |
| Formation du COMES aux politiques de sauvegarde et de prise en compte des aspects sociaux environnementaux | PNDP | PM | Délégation MINEP ; Délégation MINAS ; | PM | |
| Provision pour la réalisation des études d'impacts environnementaux sommaires NB | PNDP ; Mairie ; Conseil municipal ; | PM | Délégation MINEP ; Délégation MINAS ; PNDP ; Conseil municipal ; | 2 500 000 | En cas de recasement, les coûts sont pris en charge par la Mairie |
| Suivi du plan de gestion environnemental et sociale, et des entrepreneurs | Agent de développement | PM | Délégation MINEP ; Délégation MINAS ; PNDP ; Conseil municipal ; | 4 000 000 | |
| Respect de clauses environnementales du DAO et des mesures environnementales des Mp | entrepreneur | | | PM (intégrer dans le coût du Mp) | |


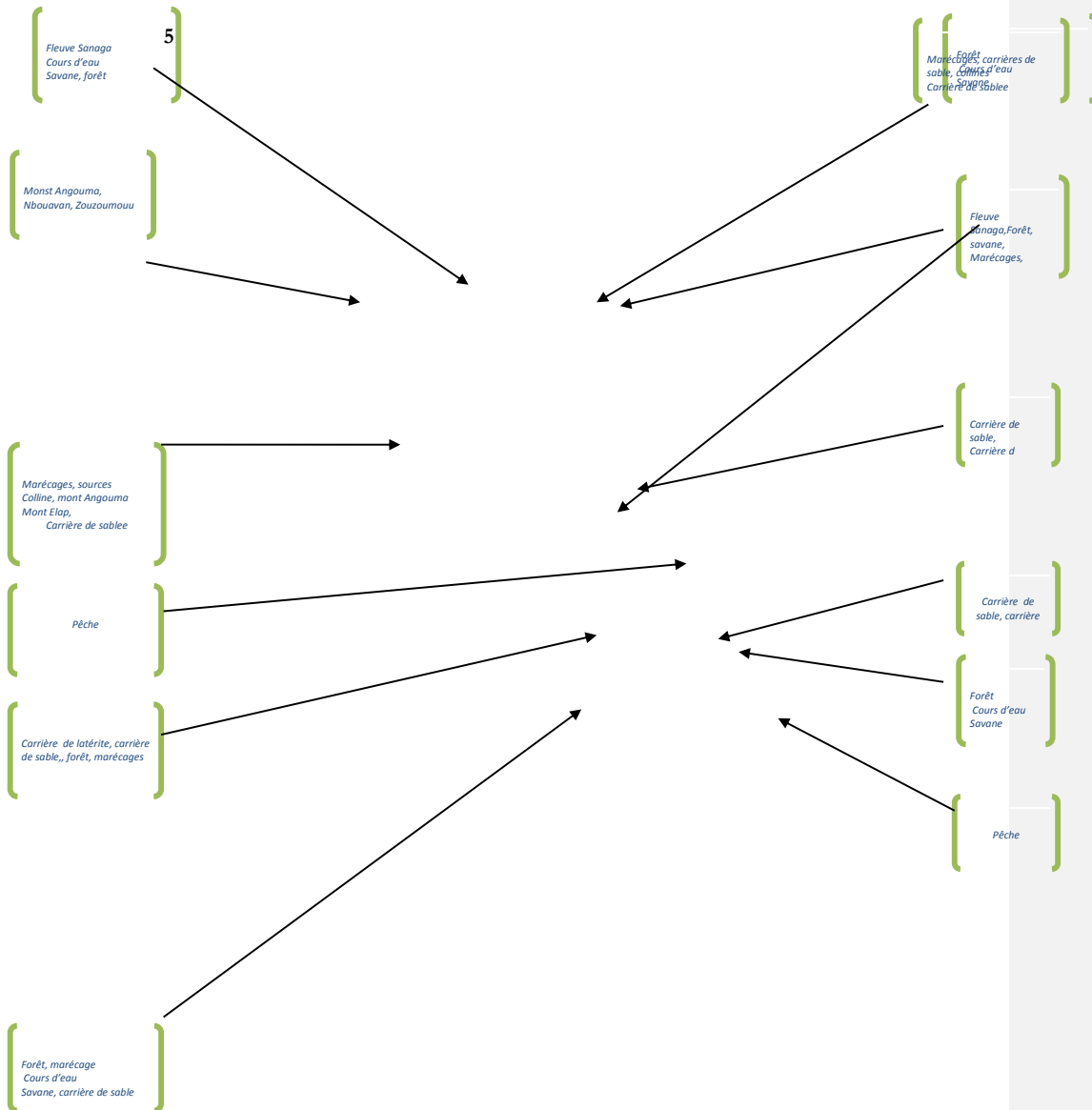


Photo n°16 et n°17 vue d'une décharge au quartier Bilone

Carte de l'utilisation souhaitée des terres de la commune de Nkoteng



Plan Communal de Développement (PCD) de Nkoteng

V-3. PLAN D'INVESTISSEMENT ANNUEL (PIA) (tableau 19)

| SECTEUR | ACTIONS | QUANTITE | LIEU | PARTENAIRES /BAILLEURS | | APPORT COMMUNE | | ACTEURS | INDICATEURS |
|-------------------------|---|-------------------------------|--|------------------------|------------------------|-------------------|--------|----------------------------|---|
| | | | | DENOMINATION | MONTANT (FCFA) | ESPECE (FCFA) | NATURE | | |
| SUBVENTION PNDP | | | | | | | | | |
| EDUCATION DE BASE | Construction de deux blocs de 02 salles de classes | 4 salles de classes | Andom | PNDP | | 3600 000 | Suivi | -Populations -prestataires | |
| | Construction d'un puit équipé d'une pompe à motricité humaine | 1 | Andom | PNDP | 5 700 000 | 300 000 | Suivi | -Populations -prestataire | Puit équipé d'une pompe à motricité humaine disponible |
| | Construction d'un bloc de 02 latrines | 1 bloc de 02 latrines | Andom | PNDP | 3.600 000 | 400 000 | Suivi | -Populations -prestataire | Le bloc de 02 latrines disponible |
| | Construction d'un bloc de 02 latrines | 1 bloc de 02 latrines | Ecole Publique de Nkoteng Village | PNDP | 3.600 000 | 400 000 | Suivi | -Populations -prestataire | Le bloc de 02 latrines disponible |
| | Construction d'un puit équipé d'une pompe à motricité humaine | 1 | Ecole Publique de Nkoteng Village | PNDP | 5 700 000 | 300 000 | Suivi | Populations | Puit équipé d'une pompe à motricité humaine disponible |
| ENSEIGNEMENT SECONDAIRE | Construction de 2 blocs de 2 latrines | 4 latrines | Lycée de Nkoteng | PNDP | 7 200 000 | 800 000 | Suivi | Populations Prestataire | 02 blocs de 02 latrines disponibles |
| | Construction d'un bloc de 2 salles de classes | 1 bloc de 2 salles de classe | Lycée Bilingue de Nkoteng | PNDP | 16 200 000 | 1 800 000 | Suivi | Populations prestataire | Le bloc de deux salles de classes disponible |
| | Construction d'un bloc de 02 salles de classes équipées | 1 bloc de 02 salles de classe | CEITC de Nkoteng | // | 16 200 000 | 1 800 000 | Suivi | -Populations -prestataires | Le bloc de deux salles de classes disponible |
| | Construction d'un bloc de 02 latrines | 1 bloc de 02 latrines | CEITC de Nkoteng | // | // | 4 000 000 | Suivi | -Populations -prestataire | Le bloc de 02 latrines disponible |
| | Construction d'un puit équipé d'une pompe à motricité humaine | 01 | CEITC de Nkoteng | // | // | 6 000 000 | Suivi | -Populations -prestataires | Puit équipé d'une pompe à motricité humaine disponible |
| | Acquisition de 18 bacs à ordures | 18 | Ecole Publique de Nkoteng(3) + Andom(3) +lycée de Nkoteng(6) lycée bilingue de Nkoteng(6) | // | // | 180 000 | Suivi | Populations | Les 18 bacs à ordures disponibles dans les établissements scolaires |
| SOUS-TOTAL I | | | | | 92 600 000 | 19 580 000 | | | |
| AUTRES BAILLEURS | | | | | | | | | |
| SANTÉ | Plaidoyer pour la création, construction et équipement de 2 CSI | // | // | // | // | // | Suivi | Populations | // |
| | Plaidoyer pour les sessions de formation Avec la GIZ | // | // | // | // | // | Suivi | Populations | // |
| TRAVAUX PUBLICS | Entretien routier (route gare – | // | Tabene | MIN'IP | 2.971 500 4 800 000 | | Suivi | Populations | // |

Plan Communal de Développement (PCD) de Nkoteng

| | | | | | | | | | |
|--|--|-----------------------------------|-------------------|----------------------------|---------------------------|-------------------|-------|-------------------------------|--|
| | tabene) | | | | | | | | |
| AFFAIRES SOCIALES | -Aides et secours Appareillage | // | Nkoteng | MINAS | 300 000 350 000 | // | Suivi | Populations | // |
| EDUCATION DE BASE | -Blocs de 02 salles de classes à Kombo (en construction) -Construction du bureau des maîtres à Kombo | 02 salles de classes et 01 bureau | Kombo | BIP | 16 000 000 250 000 | // | Suivi | prestataire | -02 salles de classe construites -01 bureau des maîtres effectivement construit |
| EAU ET ENERGIE | Projet d'appui à l'amélioration des systèmes d'approvisionnement en eau potable, hygiène et assainissement (AEPHA) des communes de Nkoteng au Cameroun, de Bunia en République Démocratique du Congo et de Bedjondo au Tchad | | Nkoteng | UNION EUROPEENNE FEICOM | 400 000 000 78 000 000 | // | Suivi | Populations prestataires | // |
| | Etudes et réhabilitation de quelques ouvrages | // | Groupement Ouassa | // | // | 3.640 000 | // | -Populations -Prestataires | |
| ENVIRONNEMENT ET PROTECTION DE LA NATURE | Sensibiliser les populations sur la création des espaces verts et des décharges publiques | | Nkoteng urbain | // | // | 6 500 000 | | | |
| INSTITUTION COMMUNALE | // | | | CAC | 34 000 000 | // | // | // | // |
| | // | | | RESSOURCES PROPRES | 81 000 000 | // | // | // | // |
| SOUS-TOTAL II | | | | | 617 671 500 | 10 140 000 | | | |
| TOTAL GENERAL | | | | | 710 271 500 | 29 720 000 | | | |

V-3-1. Ressources mobilisables et échéances (tableau 20)

| N° | Sources et revenus | Montant | Utilisation | Stratégie de mobilisation |
|----|--------------------|---------------------------------|---|---|
| 1 | PNDP | 27 830 000 | Financement PCD + activités connexes | Eligibilité en financement PNDP phase 2 |
| | | 95 729 442 | Financement des micro-projets | |
| 2 | AEPHA | 400 000 000 | Approvisionnement en eau potable, hygiène et assainissement | Négociation |
| 3 | FEICOM | 78 000 000 | Fonds de contre partie eau | Négociation |
| 4 | BIP | MINEDUB 16 000 000 | -Blocs de 02 salles de classes à Kombo (en construction) -Construction du bureau des maîtres à Kombo | Dotation |
| | | 250 000 | | |
| | | MINAS 300 000 350 000 | Aides et secours Appareillage | |
| | | MINTP 2.971 500 4 800 000 | Entretien routier (route gare – tabene) Acquisition, rénovation (route Bana-Afoulan) | |
| 5 | CAC | 34 000 000 | // | |
| 6 | RESSOURCES PROPRES | 81 000 000 | // | Recouvrements |
| | TOTAL | 741 231 188 | // | |

V-4. PLAN DE PASSATION DE MARCHÉ POUR L'ANNEE 2011 (tableau 21)

| NATURE DU PROJET | Période de passation du marché | | | Période probable d'exécution |
|--|---|-------------------------------------|---|------------------------------|
| | Rédaction des lettres commande et lancement des appels d'offre et dépôts des offres | Dépouillement et analyse des offres | Attribution des marchés et signature des contrats | |
| Construction des salles de classes + latrines+points d'eau | 30 février 2012 | 30 mars 2012 | 15 avril 2012 | 1 ^{er} mai 2012 |

VI-MECANISME DE SUIVI ET D'EVALUATION

Description du mécanisme de suivi du PCD

Dans le contexte de la promotion de l'auto-développement au sein de la commune de Nkoteng, il a été mis sur pied, au terme du processus d'élaboration du Plan Communal de Développement le comité chargé de veiller et de conduire la mise en œuvre du plan existant. Ce comité est composé de cinq membres dont

- Un président ;
- Un vice-président
- Un rapporteur
- deux membres

Outils de suivi évaluation participatif

Le comité de suivi de la commune de Nkoteng a programmé tenir une réunion mensuelle à l'issue duquel un rapport est rédigé et mis à la disposition de l'exécutif municipal et de l'ensemble des conseillers. Au cours de ces rencontres, le Comité de Suivi sera chargé de stimuler la mobilisation des fonds et l'implication de toutes les couches sociales.

VI-1.COMPOSITION ET ATTRIBUTIONS DU COMITE DE SUIVI-EVALUATION DU PCD

Le comité de suivi évaluation du PCD de la Commune de Nkoteng se présente ainsi qu'il suit :

- **Président** : Professeur OVONO NYOLO P.
- **Vice- président** : BEKONO KANGA B.
- **Rapporteur** : Agent Communal de Développement PNDP
- **Membres** : Tina M. JENA, ZEH ETOLO

ROLES ET ATTRIBUTIONS DU COMITE DE SUIVI DU PCD

Le comité de suivi-évaluation a pour rôle de s'assurer de la réalisation des objectifs du Plan Communal de Développement (PCD) et de suivre les activités du Plan d'Investissement Annuel (PIA). C'est un organe consultatif d'appui accrédité au près de l'exécutif communal, pour l'orientation, le suivi et la supervision de l'exécution du PCD.

Ce comité a pour attributions de :

- ✚ S'assurer de la mise en œuvre de la programmation des activités communales ;
- ✚ Suivre et évaluer l'exécution des activités PIA;
- ✚ Evaluer les impacts socio-économiques et environnementaux ;
- ✚ Mesurer et analyser les écarts au vu des objectifs ;
- ✚ Prendre des mesures correctives pour rattraper les écarts.
- ✚ Donner son avis sur le déroulement de l'ensemble des activités du PCD sur la base des rapports d'avancement ;
- ✚ Proposer à l'exécutif et au Conseil communal toutes mesures susceptibles de rendre facile l'exécution du PCD ;
- ✚ Veiller à la mise en œuvre effective des décisions.

Critères d'éligibilité des membres des membres du comité de suivi sont :

- ✚ Etre disponible ;
- ✚ Etre honnête ;
- ✚ Avoir le souci de l'intérêt général ;
- ✚ Avoir un contact facile ;

AOL d'accompagnement : Centre Chrétien de Développement (CCD)

- Tenir compte des différentes catégories socioprofessionnelles du village ;
- Avoir participé à l'assemblée générale du processus d'élaboration du PCD

▪ **Rôle des autres parties prenantes dans le suivi du PCD**

Les sectoriels (Responsables sectoriels dans les domaines concernés) ; ils doivent :

- S'impliquer dans l'appréciation des données de base et des résultats du diagnostic pendant le processus ;
- Signer du formulaire des aspects socio environnementaux ;
- Donner un avis de conformité.

La CNC [Cadre de la Cellule Régionale du Programme, Comité de lecture (CRP, sectoriel, personne ressource, maire concerné, consultant)] ; ils doivent:

- Examiner des documents contenant les observations et les recommandations ;
- Transmettre un procès verbal au consultant.

Le COMES (Membres du COMES, le consultant, le PNDP comme observateur) ; ils doivent se constituer en sous-comités d'analyse pour examiner les documents.

▪ **Tableau de suivi évaluation**

Le tableau de suivi évaluation a été présenté à la communauté afin de lui expliquer les méthodes de suivi de la mise en œuvre du microprojet communautaire.

Le tableau présente pour chaque activité planifiée ce qui a effectivement été réalisé par rapport à ce qui a été prévu, les résultats atteints par rapport à ceux prévus, l'explication des écarts et les actions à mener.

Tableau 22: Tableau de suivi évaluation du PCD

| Activités planifiées | Période | | Résultat | | Explication des écarts | Actions à mener |
|----------------------|---------|----------|----------|---------|------------------------|-----------------|
| | Prévue | Réalisée | Prévu | Réalisé | | |
| | | | | | | |

LES INDICATEURS DU SUIVI EVALUATION

Le suivi

Comme dans tout mécanisme de suivi, on retiendra deux types à savoir : le suivi opérationnel et le suivi structurel.

Le Suivi opérationnel : il couvre de façon exhaustive les différentes activités liées à la matérialisation des microprojets : identification, évaluation, réalisation et exploitation. Il revêt quatre formes : socio-organisationnelle, technique, financière et administrative.

• *Le Suivi socio-organisationnel :* celui-ci concerne la participation des bénéficiaires à la conception et l'appropriation des microprojets retenus pour la commune (construction des salles de classe, la construction des latrines, la construction des puits équipé à motricité humaine, l'acquisition des bacs à

ordures, les plaidoyers). Il s'étend de la réception des requêtes à la réalisation, en passant par l'identification et l'évaluation des microprojets.

- *Le suivi technique* : il concerne l'exécution des projets (supervision des travaux) et le suivi des indicateurs de réalisation.

- *Le suivi financier* : il concerne l'ensemble des paiements et contribution financière pour les microprojets : les apports des bénéficiaires, les débloquages de fonds en faveur de la commune, les paiements des prestataires.

- *Le suivi administratif* : il s'intéresse par contre à la gestion des conventions de financement entre la commune et les bailleurs tant sur le respect des procédures que sur l'utilisation des fonds. Il sert également à gérer les conventions de maîtrise d'œuvre et les contrats des marchés pour les microprojets réalisés en maîtrise d'ouvrage délégué. Il s'intéresse essentiellement à la gestion des contrats depuis la passation de marchés (consultation ou appel d'offres) jusqu'à la clôture des contrats avec les prestataires.

- **Le Suivi structurel** : ce dernier s'appuie sur le plan d'investissement annuel (PIA) et a pour objet de suivre l'exécution technique et financière de façon périodique. Il consiste à mesurer la réalisation des objectifs annuels, notamment en terme :

- d'indicateurs de réalisation : nombre de microprojets réalisés, nombre de contrats de marchés signés, les extrants (nombre de forages construits, nombre de logements construits, longueur de pistes ouvertes, etc. ...);

- de niveau de décaissements mobilisés (pour les microprojets et les charges récurrentes ;

- de ratio de charges récurrentes ou ratio de performance financière : critère d'efficacité.

Le suivi plan d'investissement annuel (PIA) ne se limite pas seulement à la comptabilisation des réalisations, mais il est surtout utile à l'analyse des écarts de réalisation afin de prendre les mesures correctives, et au besoin à rectifier le plan en cours. Il sert également à tirer des leçons et expériences pour améliorer les activités futures de programmation.

L'évaluation

L'évaluation se fera à posteriori et portera essentiellement sur :

- la réalisation des projets et leur degré de conformité au programme de travail établi ;
- l'effet et l'impact des projets sur les plans économique, social et environnemental ;
- le développement institutionnel, notamment la participation des bénéficiaires après la réalisation du microprojet (gestion, appropriation et pérennisation).

L'évaluation systématique du PIA sera réalisée annuellement et au moins douze mois après la réception provisoire des microprojets (délai raisonnable pour que les effets et l'impact commencent à se réaliser). Elle est composée de l'évaluation par les bénéficiaires et l'étude d'impact.

- *L'évaluation par les bénéficiaires* consiste à collecter et apprécier les avis et suggestions des bénéficiaires et des partenaires sur les activités du PCD déclinées PIA chaque année, la stratégie d'intervention de la commune et l'impact des microprojets, d'un point de vue surtout qualitatif.

- *L'étude d'impact* consiste à mesurer les effets et à apprécier les retombées des microprojets sur les bénéficiaires, surtout d'un point de vue quantitatif. Il s'agit d'évaluer les changements socio-économiques au niveau des conditions de vie des bénéficiaires et leur capacité à l'auto-développement (responsabilisation des bénéficiaires tant pour la gestion que pour la pérennisation des microprojets).

Les Outils

Généralement, l'outil informatique tient une place prépondérante dans le système de suivi-évaluation. A cet effet, un logiciel de système d'information doit être installé au sein de l'exécutif communal pour le traitement et la production des informations.

Le plan d'investissement annuel (PIA)

Le plan d'investissement annuel détermine les objectifs globaux en se référant aux résultats de l'année en cours. Les objectifs qualitatifs et quantitatifs sont définis en termes d'activités, de ressources à mettre en œuvre, et de résultats escomptés.

La Fiche d'indicateurs

La fiche d'indicateur est à la fois une fiche descriptive (qualitative et quantitative) et de suivi des indicateurs de réalisation, d'impact et de viabilité du PDC et/ou PIA. La liste des indicateurs évoqués plus haut est un exemple de fiche d'indicateurs.

Les rapports d'activités

Les rapports d'activités, périodiques et/ou spécifiques, constituent l'un des outils majeurs du système de Suivi-Evaluation dans la mesure où ils sont la principale source d'informations pour le suivi des activités. Les différents rapports se présentent sous forme de tableaux suivis de commentaires expliquant les écarts de réalisation, les problèmes rencontrés et les solutions ou mesures de correction adoptées.

Les tableaux de bord


Les tableaux de bord contiennent les informations sur les réalisations période par période au regard des objectifs fixés : réalisation et exécution de projet, indicateurs de réalisation, niveau de décaissement. Ils permettent donc d'ajuster et de rectifier le programme en temps opportun. Ils peuvent se présenter sous deux formes :

Tableau 23 : Le tableau de planification stratégique

| N° | Activités | Produits / Indicateurs | Responsables (non dilués) | Périodes | | | Ressources | | | Observations Ou source de financement |
|----|-----------|------------------------|---------------------------|----------|----|----|------------|---|---|--|
| | | | | A1 | A2 | A3 | H | M | F | |
| | | | | | | | | | | |

Tableau 24 : Le tableau de planification opérationnelle

| N° | Activités | Tâches | Responsable | Partenaires | Ressources/moyens (coût estimatif) | | | Délai | Observations |
|----|-----------|--------|-------------|-------------|------------------------------------|------|------|-------|--------------|
| | | | | | Hum. | Mat. | Fin. | | |
| | | | | | | | | | |
| | | | | | | | | | |

 **Evaluation participative des impacts socio-économiques et environnementaux.**

Ils sont mesurés à partir des villages et consolidés au niveau communal. L'évaluation renseigne sur les changements de vie des populations. Les données collectées au niveau du village sont consolidées par l'agent communal, le comité de suivi ou de gestion ; d'où son aspect participatif, l'OAL rend compte au comité de pilotage, à la Mairie, au PNNDP avec ampliation de la copie de compte rendu à la tutelle.

VI-2. INDICATEURS DE SUIVI ET D'EVALUATION (par rapport au PIA)

Les indicateurs de mise en œuvre du système de suivi-évaluation (en rapport avec le PIA), permettent d'apprécier et de mesurer des changements intervenus dans le temps ou dans l'espace à travers le suivi et/ou la comparaison d'une variable.

Le suivi-évaluation est un ensemble d'informations composées d'acteurs et de données dont la collecte, le traitement et la diffusion sont régis par des procédures et des outils. Ainsi, les indicateurs de suivi des relations entre ces acteurs sont groupés en trois catégories :

- indicateurs de suivi de la performance ;
- indicateur de suivi des effets;
- indicateur de suivi des impacts.

Tableau 25 : tableau des indicateurs de suivi et d'évaluation

| ACTIVITES | INDICATEURS | UNITES | ANNEE 2012 | | | ANALYSE DE L'ECART | MESURES CORRECTIVES (LEÇONS A TIRER) |
|---|---|------------------------------|------------|--------------|-------|--------------------|--------------------------------------|
| | | | PREVISIONS | REALISATIONS | ECART | | |
| Construction des blocs de salles de classe | 8 salles de classes sont construites | 08 Salles de classe | 8 | | | | |
| Equipement des salles de classe | 2 salles de classes sont équipées | 02 salles de classe | 2 | | | | |
| Construction bureau des maîtres | 01 bureau effectivement construit | 01 bureau | 01 | | | | |
| Construction des puits équipé d'une pompe à motricité humaine | 03 pompes à motricité humaines sont construites | 03 Pompe à motricité humaine | 3 | | | | |
| Construction des latrines | 10 latrines sont construites | 10 latrines | 10 | | | | |
| Acquisition des bacs à ordures | 18 bacs à ordures acquises | 18 bacs à ordures | 18 | | | | |
| Entretien routier (axe gare-Tabene) | 02 buses sont construites | 02km | | | | | |
| Plaidoyer pour les sessions de formation avec la GIZ | | 01 session | 01 | | | | |
| Plaidoyer pour la création de deux Centres de Santé Intégrés | | 01 session | 01 | | | | |
| -Aides et secours et acquisition Appareillage (cannes blanches, tricycles, etc...) | | Aides | | | | | |
| Sensibiliser les populations sur la création des espaces verts et des décharges publiques | 1000 arbres plantés à travers la ville | 1000 arbres | 1000 | | | | |
| Etudes et réhabilitation de quelques ouvrages | | | | | | | |
| Projet d'appui à l'amélioration des systèmes | | | | | | | |

Plan Communal de Développement (PCD) de Nkoteng

| | | | | | | | |
|---|--|--|--|--|--|--|--|
| d'approvisionnement en eau potable, hygiène et assainissement (AEPHA) des communes de Nkoteng au Cameroun, de Bunia en République Démocratique du Congo et de Bedjondo au Tchad | | | | | | | |
|---|--|--|--|--|--|--|--|

Concernant les indicateurs de suivi du PIA pour l'année 2012, le tableau ci-dessous donne toutes les références liées aux activités du cadre logique du PCD.

Les indicateurs d'impact se déterminent dans le temps. Leur appréciation se mesure dans la vision du développement à court terme. Il faut donc attendre douze ans après la réalisation des microprojets afin de pouvoir les mesurer.

Tableau 26 : tableau d'indicateurs d'impact

| Indicateurs | Sources de données |
|--|----------------------------|
| Ratio élève tables bancs | PCD, rapports MINEDUB |
| % de populations situé à moins de 5km d'un centre de santé | Rapports District de santé |

Dans ce tableau on enregistre les impacts en relation avec les normes sectorielles et les OMD. Par exemple :

- indicateur de performance : on a prévu 10 salles de classe, du point de vue des performances si on atteint 10 salles c'est 100 %.
- Indicateur d'impact : 600 personnes on accès a une éducation de qualité (60 élèves par salle de classe : norme) ce qui renvoie au bien être.

Tableau 27 : LE TABLEAU DE SIGNE DE BIEN ÊTRE

| PERIODE SIGNE DE BIEN ETRE | PASSE | PRESENT | FUTUR |
|---|--|--|--|
| | progression avec le signe base de la proportion | progression avec le signe base de la proportion | progression avec le signe base de la proportion |
| Tous les villages disposent d'une forêt | 00 18 | 00 18 | 01 18 |
| Tous les villages disposent d'une école primaire | 09 18 | 09 18 | 12 18 |
| Tous les villages disposent d'infrastructures médicales | 02 18 | 02 18 | 04 18 |
| Tous les villages disposent d'infrastructures d'enseignement secondaire | 01 18 | 01 18 | 03 18 |
| Tous les villages disposent de terrain de sport | 08 18 | 08 18 | 15 18 |
| Tous les villages disposent d'un poste agricole | 02 18 | 02 18 | 06 18 |
| Tous les villages disposent de transformateurs | 5 18 | 05 18 | 07 18 |
| Tous les villages disposent d'une gare routière | 01 18 | 0 18 | 01 18 |
| Tous les villages ont des routes reprofilées | 08 18 | 08 18 | 15 18 |
| Tous les villages disposent d'un marché | 01 18 | 01 18 | 03 18 |
| Tous les villages disposent d'un centre social | 01 18 | 01 18 | 01 18 |
| Tous les villages d'un forage | 09 18 | 09 18 | 18 18 |

Plan Communal de Développement (PCD) de Nkoteng

| | | | |
|---------------------------------------|----|----|----|
| Tous les villages disposent d'un puit | 11 | 11 | 18 |
| | 18 | 18 | 18 |

Tableau 28 : Tableaux de suivi du PIA

| Secteur | Action | Quantité | Lieu | Financement | | | | Acteur | Indicateur | Niveau d'avancement Technique | Niveau d'exécution budgétaire | Observation |
|-------------------------|--|-------------------------------|-----------------------------------|-----------------------|----------------|----------------|-------|-------------------------------|--|-------------------------------|-------------------------------|-------------|
| | | | | Partenaires/bailleurs | | Apport commune | | | | | | |
| | | | | Dénomination | Montant (FCFA) | Espèce (FCFA) | | | | | | |
| Education de base | Construction de deux blocs de 02 salles de classes | 4 salles de classes | Andom | PNDP | | 3600 000 | Suivi | -Population -prestataires | | | | |
| | Construction d'un puits équipé d'une pompe à motricité humaine | 1 | Andom | PNDP | | 301000 | Suivi | -Populations -prestataire | Puits est construit | | | |
| | Construction d'un bloc de 02 latrines | 1 bloc de 02 latrines | Andom | PNDP | 3.600 | 401 000 | Suivi | -Populations -prestataire | Les latrines sont construites | | | |
| | Construction d'un bloc de 02 latrines | 1 bloc de 02 latrines | Ecole Publique de Nkoteng Village | PNDP | 3.600 | 401 000 | Suivi | -Populations -prestataire | Les latrines sont construites | | | |
| | Construction d'un puits équipé d'une pompe à motricité humaine | 1 | Ecole Publique de Nkoteng Village | PNDP | 5 700 000 | 300 000 | Suivi | Populations | Le Puits est construit | | | |
| Enseignement secondaire | Construction de 2 blocs de 2 latrines | 4 latrines | Lycée de Nkoteng | PNDP | 7 200 000 | 800 000 | Suivi | Populations Prestataire | Les latrines sont construites | | | |
| | Construction d'un bloc de 2 salles de classes | 1 bloc de 2 salles de classe | Lycée Bilingue de Nkoteng | PNDP | 16 200 000 | 1 800 000 | Suivi | Populations prestataire | Les salles de classes sont construites | | | |
| | Construction d'un bloc de 02 salles de classes équipées | 1 bloc de 02 salles de classe | CETIC de Nkoteng | // | 16 200 000 | 1 800 000 | Suivi | -Populations -prestataires | Les salles de classes sont construites | | | |
| | Construction d'un bloc de 02 latrines | 1 bloc de 02 latrines | CETIC de Nkoteng | // | // | 4 000 000 | Suivi | -Populations -prestataire | Les latrines sont construites | | | |

Plan Communal de Développement (PCD) de Nkoteng

| | | | | | | | | | | | | |
|-------------------|---|-----------------------------------|--|-------|------------------------|----------|-------|-----------------------------|--|--|--|--|
| | Construction d'un puits équipé d'une pompe à motricité humaine | 01 | CETIC de Nkoteng | // | // | 7000 000 | Suivi | -Populations - prestataires | Le Puits est construits | | | |
| | Acquisition de 18 bacs à ordures | 18 | Ecole Publique de Nkoteng(3) + Andom(3) +lycée de Nkoteng(6) lycée bilingue de Nkoteng(6) | // | // | 180 000 | Suivi | Populations | Les bacs à ordures sont acquis | | | |
| Santé | Plaidoyer pour la création, construction et équipement de 2 CSI | // | // | // | // | // | Suivi | Populations | La session de plaidoyer est tenue | | | |
| | Plaidoyer pour les sessions de formation Avec la GIZ | // | // | // | // | // | Suivi | Populations | La session de palidoyer est tenue | | | |
| Travaux public | Entretien routier (route gare – tabene) | // | Tabene | MINTP | 2.971 500 4 800 000 | | Suivi | Populations | Les routes sont entretenues | | | |
| Affaires sociales | -Aides et secours Appareillage | // | Nkoteng | MINAS | 300 000 350 000 | // | Suivi | Populations | Les aides et secours sont donnés | | | |
| Education de base | -Blocs de 02 salles de classes à Kombo (en construction) -Construction du bureau des maîtres à Kombo | 02 salles de classes et 01 bureau | Kombo | BIP | 16 000 000 250 000 | // | Suivi | prestataire | -les salles de classe et le bureau du maître sont construits | | | |

Plan Communal de Développement (PCD) de Nkoteng

| | | | | | | | | | | | | |
|--|--|----|-------------------|--|-------------------------------|------------------|-------|-------------------------------|---|--|--|--|
| | Projet d'appui à l'amélioration des systèmes d'approvisionnement en eau potable, hygiène et assainissement (AEPHA) des communes de Nkoteng au Cameroun, de Bunia en République Démocratique du Congo et de Bedjondo au Tchad | // | Nkoteng | UNION EUROP EENE FEICO M | 400 000 000 78 000 000 | // | Suivi | Populations prestataires | /la ville est approvisionnée en eau potable | | | |
| Eau et énergie | Etudes et réhabilitation de quelques ouvrages | // | Groupement Ouassa | // | // | 3.640 000 | // | -Populations -Prestataires | Les ouvrages sont réhabilités | | | |
| Environnement et protection de la nature | Sensibiliser les populations sur la création des espaces verts et des décharges publiques | // | Nkoteng urbain | // | // | 6 500 000 | | | Les populations sont sensibilisées | | | |
| Institution communale | // | // | | CAC | 34 000 000 | // | // | // | // | | | |
| | // | | | RESSOURCES PROPRES | 81 000 000 | // | // | // | // | | | |

Tableau 29 : INDICATEUR DE SUIVI ET D’EVALUATION (par rapport au CDMT)

| SECTEUR | Résultats | Indicateurs objectivement vérifiables | Activités | Période | | | RESSOURCES FINANCIÈRES | | | Total en milliers | Niveau d'exécution |
|-------------------|---|--|--|---------|----|----|------------------------------------|----------------------|-------------------------------|-------------------|--------------------|
| | | | | A1 | A2 | A3 | Part commune (En milliers FCFA) | Autres contributions | | | |
| | | | | | | | | Partenaire | Montant (En milliers FCFA) | | |
| EDUCATION DE BASE | L'accès à l'enseignement de base est amélioré | Deux blocs de deux salles de classes construits et disponibles | Construction de deux blocs de 02 salles de classes à Andom | X | | | 3 600 000 | PNDP | 32 400 000 | 36 000 000 | |
| | | 01 Puits équipé d'une pompe à motricité humaine disponible | Construction d'un puits équipé d'une pompe à motricité humaine à Andom | X | | | 300 000 | PNDP | 5 700 000 | 6 000 000 | |
| | | Le bloc de 02 latrines disponible | Construction d'un bloc de 02 latrines à Andom | X | | | 400 000 | PNDP | 3.600 000 | 4 000 000 | |
| | | Le bloc de 02 latrines disponible | Construction d'un bloc de 02 latrines à l'Ecole Publique de Nkoteng village | X | | | 400 000 | PNDP | 3.600 000 | 4 000 000 | |
| | | 01 Puits équipé d'une pompe à motricité humaine disponible | Construction d'un puits équipé d'une pompe à motricité humaine à l'Ecole Publique de Nkoteng village | X | | | 300 000 | PNDP | 5 700 000 | 6 000 000 | |

Plan Communal de Développement (PCD) de Nkoteng

| SECTEUR | Résultats | Indicateurs objectivement vérifiables | Activités | Période | | | RESSOURCES FINANCIÈRES | | | Total en milliers | Niveau d'exécution |
|-------------------------|--|---|--|---------|----|----|---------------------------------|----------------------|----------------------------|-------------------|--------------------|
| | | | | A1 | A2 | A3 | Part commune (En milliers FCFA) | Autres contributions | | | |
| | | | | | | | | Partenaire | Montant (En milliers FCFA) | | |
| ENSEIGNEMENT SECONDAIRE | L'accès à l'enseignement secondaire est amélioré | 02 blocs de 02 latrines disponibles | Construction de 2 blocs de 2 latrines au Lycée de Nkoteng | x | | | 800 000 | // | 5 700 000 | 6 500 000 | |
| | | 01 Le bloc de deux salles de classes disponible | Construction d'un bloc de 2 salles de classes au Lycée Bilingue de Nkoteng | x | | | 1 800 000 | // | 7 200 000 | 9 000 000 | |
| | | 01 Le bloc de deux salles de classes disponible | Construction d'un bloc de 02 salles de classes équipées au CETIC de Nkoteng | x | | | 1 800 000 | // | 16 200 000 | 18 000 000 | |
| | | 01 Le bloc de 02 latrines disponible | Construction d'un bloc de 02 latrines au CETIC de Nkoteng | x | | | 4 000 000 | // | 16 200 000 | 20 200 000 | |
| | | 01 Puits équipé d'une pompe à motricité humaine disponible | Construction d'un puits équipé d'une pompe à motricité humaine au CETIC de Nkoteng | x | | | 6 000 000 | // | // | 6 000 000 | |
| | | 18 bacs à ordures disponibles dans les établissements scolaires | Acquisition de 18 bacs à ordures : Ecole Publique de Nkoteng(3) + Andom(3) + lycée de Nkoteng(6) lycée bilingue de Nkoteng(6) | x | | | 180 000 | // | // | 180 000 | |

Plan Communal de Développement (PCD) de Nkoteng

| SECTEUR | Résultats | Indicateurs objectivement vérifiables | Activités | Période | | | RESSOURCES FINANCIÈRES | | Total en milliers | Niveau d'exécution | |
|---------|---|---|---|---------|----|----|---------------------------------|----------------------|-------------------|--------------------|----------------------------|
| | | | | A1 | A2 | A3 | Part commune (En milliers FCFA) | Autres contributions | | | |
| | | | | | | | | Partenaire | | | Montant (En milliers FCFA) |
| SANTÉ | La couverture sanitaire est satisfaisante | Procès verbal du plaidoyer disponible | Plaidoyer pour la création, construction et équipement de 2 CSI | | | | | | | | |
| | | 02 sessions de formation effectivement tenue Liste de présence, Termes de référence et modules de formation disponibles | Plaidoyer pour les sessions de formation Avec la GIZ | | | | | | | | |

Plan Communal de Développement (PCD) de Nkoteng

| SECTEUR | Résultats | Indicateurs objectivement vérifiables | Activités | Période | | | RESSOURCES FINANCIÈRES | | Total en milliers | Niveau d'exécution | |
|-------------------|---|--|--|---------|----|----|---------------------------------|----------------------|-------------------|--------------------|----------------------------|
| | | | | A1 | A2 | A3 | Part commune (En milliers FCFA) | Autres contributions | | | |
| | | | | | | | | Partenaire | | | Montant (En milliers FCFA) |
| EDUCATION DE BASE | L'accès à l'enseignement de base est amélioré | Deux blocs de deux salles de classes construits et disponibles | Construction de deux blocs de 02 salles de classes à Andom | x | | | 3 600 000 | PNDP | 32 400 000 | 36 000 000 | |
| | | 01 Puits équipé d'une pompe à motricité humaine disponible | Construction d'un puits équipé d'une pompe à motricité humaine à Andom | x | | | 300 000 | PNDP | 5 700 000 | 6 000 000 | |
| | | Le bloc de 02 latrines disponible | Construction d'un bloc de 02 latrines à Andom | x | | | 400 000 | PNDP | 3.600 000 | 4 000 000 | |
| | | Le bloc de 02 latrines disponible | Construction d'un bloc de 02 latrines à l'Ecole Publique de Nkoteng village | x | | | 400 000 | PNDP | 3.600 000 | 4 000 000 | |
| | | 01 Puits équipé d'une pompe à motricité humaine disponible | Construction d'un puits équipé d'une pompe à motricité humaine à l'Ecole Publique de Nkoteng village | x | | | 300 000 | PNDP | 5 700 000 | 6 000 000 | |

Plan Communal de Développement (PCD) de Nkoteng

| SECTEUR | Résultats | Indicateurs objectivement vérifiables | Activités | Période | | | RESSOURCES FINANCIÈRES | | | Total en milliers | Niveau d'exécution |
|---------|---|---|---|---------|----|----|---------------------------------|----------------------|----------------------------|-------------------|--------------------|
| | | | | A1 | A2 | A3 | Part commune (En milliers FCFA) | Autres contributions | | | |
| | | | | | | | | Partenaire | Montant (En milliers FCFA) | | |
| SANTÉ | La couverture sanitaire est satisfaisante | 02 CSI construits et équipés | Création, construction et équipement de deux CSI(Ouassa babouté et Nkoteng village) | | x | | // | // | // | 110 000 000 | |
| | | Un pavillon d'hospitalisation effectivement construit | Construction d'un pavillon d'hospitalisation | | x | | // | // | // | 75 000 000 | |

| SECTEUR | Résultats | Indicateurs objectivement vérifiables | Activités | Période | | | RESSOURCES FINANCIÈRES | | | Total en milliers | Niveau d'exécution |
|----------------|-------------------------------------|---|--|--|---|---|---------------------------------|----------------------|----------------------------|-------------------|--------------------|
| | | | | A1 | A2 | A3 | Part commune (En milliers FCFA) | Autres contributions | | | |
| | | | | | | | | Partenaire | Montant (En milliers FCFA) | | |
| EAU ET ENERGIE | L'eau potable est accessible à tous | 01 procès verbal de l'étude de faisabilité disponible | Etudes et réhabilitation de quelques ouvrages au groupement Ouassa Babouté | | x | | 3.640 000 | // | // | 3 640 000 | |
| ENERGIE | | | | La couverture du réseau électrique est améliorée | Extension effective de 35,1 km de courant électrique dans les villages de Nkoteng | - Nkoteng village (2km) -Bankeng (7km) -Ebometende (12km) -Mvan (2,5km) -Avangane (2,6) Ndoumba (4km) Zilli (5km) | | x | | // | Etat/partenaire |

Plan Communal de Développement (PCD) de Nkoteng

| SECTEUR | Résultats | Indicateurs objectivement vérifiables | Activités | Période | | | RESSOURCES FINANCIÈRES | | | Total en milliers | Niveau d'exécution |
|--|------------------------------|---|--|---------|----|----|---------------------------------|----------------------|----------------------------|-------------------|--------------------|
| | | | | A1 | A2 | A3 | Part commune (En milliers FCFA) | Autres contributions | | | |
| | | | | | | | | Partenaire | Montant (En milliers FCFA) | | |
| ENVIRONNEMENT ET PROTECTION DE LA NATURE | Les espaces verts sont créés | Les espaces verts sont créés et disponibles | Sensibilisation de la population sur la création des espaces verts | | x | | // | // | // | 2.500 000 | |

| SECTEUR | Résultats | Indicateurs objectivement vérifiables | Activités | Période | | | RESSOURCES FINANCIÈRES | | | Total en milliers | Niveau d'exécution |
|----------------|---|---|-------------------------------------|---------|----|----|---------------------------------|----------------------|----------------------------|-------------------|--------------------|
| | | | | A1 | A2 | A3 | Part commune (En milliers FCFA) | Autres contributions | | | |
| | | | | | | | | Partenaire | Montant (En milliers FCFA) | | |
| FORET ET FAUNE | Les arbres sont effectivement plantés à travers la ville de Nkoteng | 1000 arbres plantés à travers la ville | Planter 1000 arbres | | x | | // | // | // | 2 500 000 | |
| | | Les espaces vert créés et visible dans la ville | Mise en place du projet ville verte | | | x | // | // | // | 15 000 000 | |

| SECTEUR | Résultats | Indicateurs objectivement vérifiables | Activités | Période | | | RESSOURCES FINANCIÈRES | | | Total en milliers | Niveau d'exécution |
|--------------------------------------|---|---------------------------------------|-------------------------------------|---------|----|----|---------------------------------|----------------------|----------------------------|-------------------|--------------------|
| | | | | A1 | A2 | A3 | Part commune (En milliers FCFA) | Autres contributions | | | |
| | | | | | | | | Partenaire | Montant (En milliers FCFA) | | |
| RECHERCHE SCIENTIFIQUE ET INNOVATION | Amélioration à l'accessibilité des produits de recherche. | 01 Pépinière municipale est créée | Création d'une pépinière municipale | | | x | // | // | // | 10 000 000 | |
| | | 30ha de terrain acquis | Acquisition de 30ha de terrain | | | x | // | // | // | | |
| | | 01Palmerie communale créée | Création d'une palmerie communale | | | x | // | // | // | 30 000 000 | |

Plan Communal de Développement (PCD) de Nkoteng

| SECTEUR | Résultats | Indicateurs objectivement vérifiables | Activités | Période | | | RESSOURCES FINANCIÈRES | | | Total en milliers | Niveau d'exécution |
|---------|---|---|---|---------|----|----|---------------------------------|----------------------|----------------------------|-------------------|--------------------|
| | | | | A1 | A2 | A3 | Part commune (En milliers FCFA) | Autres contributions | | | |
| | | | | | | | | Partenaire | Montant (En milliers FCFA) | | |
| MINMITD | La loi sur la gestion des carrières est connue et les revenus de la commune augmentés | Un plan de gestion transparente de la carrière est disponible | Organiser la gestion des carrières | | | x | // | // | // | 15 000 000 | |
| | | Les lettres de voiture sont délivrées | Application de la délivrance des lettres de voiture | | | x | // | // | // | 8 000 000 | |

| SECTEUR | Résultats | Indicateurs objectivement vérifiables | Activités | Période | | | RESSOURCES FINANCIÈRES | | | Total en milliers | Niveau d'exécution |
|-----------------------|--------------------------------|---|---|---------|----|----|---------------------------------|----------------------|----------------------------|-------------------|--------------------|
| | | | | A1 | A2 | A3 | Part commune (En milliers FCFA) | Autres contributions | | | |
| | | | | | | | | Partenaire | Montant (En milliers FCFA) | | |
| INSTITUTION COMMUNALE | Suceuses et bennes disponibles | 01 suceuse et 01 benne sont disponibles | Acquisition d'une suceuse D'une benne, | | | x | // | // | // | 400 000 000 | |
| | Journées communales tenues | Journées communales sont effectivement tenues | Organisation des journées communales | | | | // | // | // | 4 000 000 | |

| SECTEUR | Résultats | Indicateurs objectivement vérifiables | Activités | Période | | | RESSOURCES FINANCIÈRES | | | Total en milliers | Niveau d'exécution |
|----------------------------|--|---------------------------------------|---------------------------------|---------|----|----|---------------------------------|----------------------|----------------------------|-------------------|--------------------|
| | | | | A1 | A2 | A3 | Part commune (En milliers FCFA) | Autres contributions | | | |
| | | | | | | | | Partenaire | Montant (En milliers FCFA) | | |
| PECHE ET INDUSTRIE ANIMALE | La production pastorale et halieutique est améliorée | Le parc à bétail est construit | Construction d'un parc à bétail | | | | // | // | // | 18 000 000 | |

Plan Communal de Développement (PCD) de Nkoteng

| SECTEUR | Résultats | Indicateurs objectivement vérifiables | Activités | Période | | | RESSOURCES FINANCIÈRES | | | Total en milliers | Niveau d'exécution |
|-----------------------------|---|---------------------------------------|---------------------------------------|---------|----|----|---------------------------------|----------------------|----------------------------|-------------------|--------------------|
| | | | | A1 | A2 | A3 | Part commune (En milliers FCFA) | Autres contributions | | | |
| | | | | | | | | Partenaire | Montant (En milliers FCFA) | | |
| SPORT ET EDUCATION PHYSIQUE | Les structure d'encadrement et association sportives sont créés et mis en place | 01 complexe multisport est disponible | Construction d'un complexe multisport | | | | // | // | // | 250 000 000 | |

| SECTEUR | Résultats | Indicateurs objectivement vérifiables | Activités | Période | | | RESSOURCES FINANCIÈRES | | | Total en milliers | Niveau d'exécution |
|-----------------|--|---|---|---------|----|----|---------------------------------|----------------------|----------------------------|-------------------|--------------------|
| | | | | A1 | A2 | A3 | Part commune (En milliers FCFA) | Autres contributions | | | |
| | | | | | | | | Partenaire | Montant (En milliers FCFA) | | |
| TRAVAUX PUBLICS | Les routes sont reprofilées et accessibles en toutes saisons | L'axe Meboe-Elap reprofilé et point de franchissement construit | Reprofilage et ouvrage de franchissement sur l'axe Meboe-ELAP (20 km) | | | x | // | // | // | 270 000 000 | |
| | | L'axe route n°1-Mebolo réhabilité | Réhabilitation axe route N°1- Mebolo 15km | | | x | // | // | // | 133 000 000 | |

VI-3. DISPOSITIF ET OUTILS ET FREQUENCE REPORTING

Une fois le budget de la Commune adopté, le dispositif de suivi se met en évidence. Le Maire assisté du comité de suivi procède à la programmation annuelle des activités prévues. Cette programmation indique pour chaque activité, le coût, le responsable, le délai de réalisation (date de début et date de fin), les indicateurs. Une fois achevée, cette programmation est partagée avec l'ensemble des personnes concernées et publiée pour information au grand public. De cette programmation annuelle, se déclinent des programmations semestrielle, trimestrielle et mensuelle.

Les outils utilisés sont :

- PCD/PIA
- Rapports périodiques des agents communaux
- Fiches de collecte des données
- Fiche de suivi du processus de planification
- Rapports des visites de terrain
- Compte rendus des réunions.
- Rapports divers (prestataires et consultants)

Pour un meilleur suivi et une évaluation la fréquence de reporting se fera à travers les rapports mensuels,

Rapports

Le comité de suivi soumet des rapports d'activités mensuelles au Maire de la mise en œuvre du PCD, au plus tard 05 jours après la fin du mois.

Les communautés bénéficiaires (comités de concertations dans le cas où c'est eux les principaux relais d'information) doivent fournir au comité communal de suivi, des rapports d'avancement dans lesquels seront mentionnées les activités de suivi opérationnel qu'elles ont effectuées. Ces rapports doivent parvenir au comité tous les mois. A la réception provisoire du projet, elles ont l'obligation de soumettre un rapport d'exécution institutionnelle, technique et financière. Le Maître d'œuvre (Bureau d'Etudes ou Consultant Individuel) doit les assister dans la production de ces rapports.

Les prestataires ont l'obligation de produire des rapports d'activités à la fin de chaque mois au comité de suivi. Un rapport final est obligatoire à la fin du chantier.

Il en est de même pour les autres prestataires responsables de l'encadrement et du renforcement institutionnel des communautés bénéficiaires. Une fois le projet réalisé, ces partenaires doivent aussi fournir un rapport final.

Le comité de suivi de la mise en œuvre du PCD produit et soumet des rapports d'activités semestriels au Conseil municipal et aux bailleurs de fonds de la commune, au plus tard 10 jours après la fin de la période considérée.

Les rapports du comité de suivi de la mise en œuvre du PCD sont des rapports de synthèse pour une période déterminée qui consolident les informations contenues dans les rapports trimestriels, notamment l'exécution du Programme d'Investissement Annuel (PIA).

Ces rapports du comité de suivi de la mise en œuvre du PCD constituent les outils de suivi de l'exécution du PCD et de l'avancement des activités.

Collecte des données

Pour mener à bien ses activités le comité doit mettre en place un mécanisme qui lui permettra de collecter de façon systématique et régulière les données sur le terrain, afin de pouvoir en temps réel avoir la situation de mise en œuvre du PCD dans la commune.

CRITERES POUR ETRE UN AGENT DE SUIVI EVALUATION-PARTICIPATIF

En plus des critères antérieurs, le PNDP propose un certains nombre d'innovation en matière de critère d'éligibilité pour les membres du comité de pilotage.

- Etre un agent de la commune ;
- Etre membre de la société civile ;
- Choisir un responsable sectoriel. Il est dans ce dernier cas nécessaire de choisir le sectoriel le plus actif pour son expertise et son dynamisme.

VI.4-MECANISME DE PREPARATION DU PIA ET DE REVISION DU PCD

Pour les deux années à venir, la mairie actualisera chaque année non seulement le Plan Communal de Développement (PCD) mais aussi le Plan d'Investissement Annuel (PIA) au cours d'un atelier. Pour faciliter ce travail l'exécutif municipal devra faire des séances de travail préliminaires avec les sectoriels en charge ou inviter carrement les sectoriels à un atelier de préparation du PIA et de révision du PCD.

VI-5.PLAN DE COMMUNICATION SUR LA MISE EN ŒUVRE DU PCD

Pour la mise en œuvre effective du Plan Communal de Développement (PCD) et par rapport à la vision qui est : *à l'horizon 2025, le cadre de vie des populations de la Commune de Nkoteng est amélioré, les ressources naturelles durablement exploitées, le patrimoine communal accru et sécurisé, l'accès à l'emploi et aux services sociaux de base facilité.* la commune de Nkoteng va organiser des activités culturelles au cours desquelles entre autre articulation elle fera le marketing du PCD et informera toutes les populations qui sont représentées par les comités de concertation des villages et chefs traditionnel à travers des réunion de concertation, la Commune peut aussi mettre à la disposition de chaque comité de concertation une copie du PCD..

Il est aussi possible d'organiser les journées communales, une semaine d'activités pendant lesquelles les acteurs de développement, les bailleurs, les élites sont invités pour promouvoir la commune de Nkoteng, organiser des foires municipales annuelles d'élevage et pêche.

La commune peut aussi faire parler d'elle par voies de média, faire un plan média (journal écrit, radio, télé où les messages faisant la promotion de la commune passent sur les antennes.

ANNEXES

Annexe 1 : Fiches de projets du PIA

FICHES TECHNIQUE DE MIRO PROJET N°1 : SECTEUR EDUCATION DE BASE

| | | |
|---|---|---|
| | | Date : |
| N° de référence : | Désignation du micro projet : Construction de 2blocs de 02 salles de classe | |
| Province : CENTRE | Domaine d'intervention : MINEDUB Secteur : Développement | |
| Commune : Nkoteng | | |
| Agence d'exécution : à déterminer après appel d'offres. | | |
| Organismes co-intervenant : Commune de Nkoteng | | |
| Maître d'ouvrage : Commune de Nkoteng | Maître d'œuvre : A déterminer | Ingénieur : MINEDUB |
| Objectifs du micro projet : Quantifier les dépenses liées à la construction de.. blocs de salles de classes | | |
| Conditions de mise en œuvre | <input type="checkbox"/> Evaluation de la rentabilité du projet <input type="checkbox"/> Etudes techniques | |
| REPARTITION DES RESPONSABILITES ET DES COUTS | | |
| Structures de financement | Commune de Nkoteng, Coopération, Opérateurs du secteur privé, PNDP | |
| Autres apports locaux | Contribution de la Commune | |
| Mode de financement | Pourcentage | Montant (Fcfa) |
| Auto financement | | 3 600 000 |
| Sources de financements (Subventions/Dons) | | 32 400 000 |
| COUT TOTAL ESTIME | 100% | 36 000 000 |
| Description sommaire du micro projet : Il s'agit une requête (étude technique et financière de financement pour la construction de deux blocs de deux salles de classe en année 01) | | |
| Respect des politiques environnementales : | | |
| - Les activités de formation se déroulent dans la salle des actes de la Commune. Et n'ont aucun impact négatif sur l'environnement. | | |
| Durée d'exécution : Un an (1) mois | Date souhaitée de démarrage : | |
| Nouveau micro projet : | Oui <input checked="" type="checkbox"/> | Non <input type="checkbox"/> |
| Documents concernant les autres sources de financement disponibles : | Oui <input type="checkbox"/> | Non <input checked="" type="checkbox"/> |

Plan Communal de Développement (PCD) de Nkoteng

FICHES TECHNIQUE DE MIRO PROJET N°2 : SECTEUR EDUCATION DE BASE

| | | |
|--|---|---|
| | | Date : |
| N° de référence : | Désignation du micro projet : Construction de 2 puits équipés à motricité humaine | |
| Province : CENTRE | Domaine d'intervention : MINEDUB | |
| Commune : Nkoteng | Secteur : Développement | |
| Agence d'exécution : à déterminer après appel d'offres. | | |
| Organismes co-intervenant : Commune de Nkoteng | | |
| Maître d'ouvrage : Commune de Nkoteng | Maître d'œuvre : A déterminer | Ingénieur : MINEDUB |
| Objectifs du micro projet : Quantifier les dépenses liées à la construction de.. blocs de salles de classes | | |
| Conditions de mise en œuvre | <input type="checkbox"/> Evaluation de la rentabilité du projet <input type="checkbox"/> Etudes techniques | |
| REPARTITION DES RESPONSABILITES ET DES COUTS | | |
| Structures de financement | Commune de Nkoteng, Coopération, Opérateurs du secteur privé, PNDP | |
| Autres apports locaux | Contribution de la Commune | |
| Mode de financement | Pourcentage | Montant (Fcfa) |
| Auto financement | | 600 000 |
| Sources de financements (Subventions/Dons) | | 11 400 000 |
| COUT TOTAL ESTIME | 100% | 12 000 000 |
| Description sommaire du micro projet : Il s'agit une requête (étude technique et financière de financement pour la construction de deux puits à motricité humaine en année 01) | | |
| Respect des politiques environnementales : - Les activités de formation se déroulent dans la salle des actes de la Commune. Et n'ont aucun impact négatif sur l'environnement. | | |
| Durée d'exécution : Un an (1) mois | Date souhaitée de démarrage : | |
| Nouveau micro projet : | Oui <input checked="" type="checkbox"/> | Non <input type="checkbox"/> |
| Documents concernant les autres sources de financement disponibles : | Oui <input type="checkbox"/> | Non <input checked="" type="checkbox"/> |

Plan Communal de Développement (PCD) de Nkoteng

FICHES TECHNIQUE DE MIRO PROJET N°3 : SECTEUR EDUCATION DE BASE

| | | |
|---|---|-------------------------------------|
| | | Date : |
| N° de référence : | Désignation du micro projet : Construction d'un bloc de 02 latrines | |
| Province : CENTRE | Domaine d'intervention : MINEDUB | |
| Commune : Nkoteng | Secteur : Développement | |
| Agence d'exécution : à déterminer après appel d'offres. | | |
| Organismes co-intervenant : Commune de Nkoteng | | |
| Maître d'ouvrage : Commune de Nkoteng | Maître d'œuvre : A déterminer | Ingénieur : MINEDUB |
| Objectifs du micro projet : Quantifier les dépenses liées à la construction d'un bloc de 02 latrines | | |
| Conditions de mise en œuvre | <input checked="" type="checkbox"/> Evaluation de la rentabilité du projet <input checked="" type="checkbox"/> Etudes techniques | |
| REPARTITION DES RESPONSABILITES ET DES COUTS | | |
| Structures de financement | Commune de Nkoteng, Coopération, Opérateurs du secteur privé, PNDP | |
| Autres apports locaux | Contribution de la Commune | |
| Mode de financement | Pourcentage | Montant (Fcfa) |
| Auto financement | | 800 000 |
| Sources de financements (Subventions/Dons) | | 7 200 000 |
| COUT TOTAL ESTIME | 100% | 8 000 000 |
| Description sommaire du micro projet : Il s'agit une requête (étude technique et financière de financement pour la construction d'un bloc de 02 latrines en année 01) | | |
| Respect des politiques environnementales : | | |
| <ul style="list-style-type: none"> - Les activités de formation se déroulent dans la salle des actes de la Commune. Et n'ont aucun impact négatif sur l'environnement. | | |
| Durée d'exécution : Un an (1) mois Date souhaitée de démarrage : | | |
| Nouveau micro projet : | Oui | Non |
| | <input checked="" type="checkbox"/> | <input type="checkbox"/> |
| Documents concernant les autres sources de financement disponibles : | Oui | Non |
| | <input type="checkbox"/> | <input checked="" type="checkbox"/> |

Plan Communal de Développement (PCD) de Nkoteng

FICHES TECHNIQUE DE MIRO PROJET N°4 : SECTEUR ENSEIGNEMENT SECONDAIRE

| | | |
|---|---|---|
| | | Date : |
| N° de référence : | Désignation du micro projet : Construction de 2blocs de 02 salles de classe | |
| Province : CENTRE | Domaine d'intervention : MINESEC | |
| Commune : Nkoteng | Secteur : Développement | |
| Agence d'exécution : à déterminer après appel d'offres. | | |
| Organismes co-intervenant : Commune de Nkoteng | | |
| Maître d'ouvrage : Commune de Nkoteng | Maître d'œuvre : A déterminer | Ingénieur : MINESEC |
| Objectifs du micro projet : Quantifier les dépenses liées à la construction de deux blocs de 02 salles de classes | | |
| Conditions de mise en œuvre | <input checked="" type="checkbox"/> Evaluation de la rentabilité du projet <input checked="" type="checkbox"/> Etudes techniques | |
| REPARTITION DES RESPONSABILITES ET DES COUTS | | |
| Structures de financement | Commune de Nkoteng, Coopération, Opérateurs du secteur privé, PNDP | |
| Autres apports locaux | Contribution de la Commune | |
| Mode de financement | Pourcentage | Montant (Fcf) |
| Auto financement | | 3 600 000 |
| Sources de financements (Subventions/Dons) | | 32 400 000 |
| COUT TOTAL ESTIME | 100% | 36 000 000 |
| Description sommaire du micro projet : Il s'agit une requête (étude technique et financière de financement pour la construction de deux blocs de deux salles de classe en année 01) | | |
| Respect des politiques environnementales : | | |
| - Les activités de formation se déroulent dans la salle des actes de la Commune. Et n'ont aucun impact négatif sur l'environnement. | | |
| Durée d'exécution : | Un an (1) mois | Date souhaitée de démarrage : |
| Nouveau micro projet : | Oui <input checked="" type="checkbox"/> | Non <input type="checkbox"/> |
| Documents concernant les autres sources de financement disponibles : | Oui <input type="checkbox"/> | Non <input checked="" type="checkbox"/> |

Plan Communal de Développement (PCD) de Nkoteng

| | | |
|---|---|---|
| FICHES TECHNIQUE DE MIRO PROJET N°5 : SECTEUR ENSEIGNEMENT SECONDAIRE | | Date : |
| N° de référence : | Désignation du micro projet : Construction de 03 blocs de 02 latrines | |
| Province : CENTRE | Domaine d'intervention : MINESEC | |
| Commune : Nkoteng | Secteur : Développement | |
| Agence d'exécution : à déterminer après appel d'offres. | | |
| Organismes co-intervenant : Commune de Nkoteng | | |
| Maitre d'ouvrage : Commune de Nkoteng | Maitre d'œuvre : A déterminer | Ingénieur : MINEDUB |
| Objectifs du micro projet : Quantifier les dépenses liées à la construction de 03 blocs de 02 latrines | | |
| Conditions de mise en œuvre | <input type="checkbox"/> Evaluation de la rentabilité du projet <input type="checkbox"/> Etudes techniques | |
| REPARTITION DES RESPONSABILITES ET DES COUTS | | |
| Structures de financement | Commune de Nkoteng, Coopération, Opérateurs du secteur privé, PNDP | |
| Autres apports locaux | Contribution de la Commune | |
| Mode de financement | Pourcentage | Montant (Fcfa) |
| Auto financement | | 2 400 000 |
| Sources de financements (Subventions/Dons) | | 21 600 000 |
| COUT TOTAL ESTIME | 100% | 24 000 000 |
| Description sommaire du micro projet : Il s'agit une requête (étude technique et financière de financement pour la construction de trois blocs de deux latrines en année 01) | | |
| Respect des politiques environnementales : | | |
| <ul style="list-style-type: none"> - Les activités de formation se déroulent dans la salle des actes de la Commune. Et n'ont aucun impact négatif sur l'environnement. | | |
| Durée d'exécution : Un an (1) mois | Date souhaitée de démarrage : | |
| Nouveau micro projet : | Oui <input checked="" type="checkbox"/> | Non <input type="checkbox"/> |
| Documents concernant les autres sources de financement disponibles : | Oui <input type="checkbox"/> | Non <input checked="" type="checkbox"/> |

Plan Communal de Développement (PCD) de Nkoteng

FICHES TECHNIQUE DE MIRO PROJET N°6 : SECTEUR ENSEIGNEMENT SECONDAIRE

| | | |
|--|---|---|
| | | Date : |
| N° de référence : | Désignation du micro projet : Construction de construction d'un puits équipé | |
| Province : CENTRE | Domaine d'intervention : MINEDUB | |
| Commune : Nkoteng | Secteur : Développement | |
| Agence d'exécution : à déterminer après appel d'offres. | | |
| Organismes co-intervenant : Commune de Nkoteng | | |
| Maître d'ouvrage : Commune de Nkoteng | Maître d'œuvre : A déterminer | Ingénieur : MINEDUB |
| Objectifs du micro projet : Quantifier les dépenses liées à la construction d'un puits équipé | | |
| Conditions de mise en œuvre | <input checked="" type="checkbox"/> Evaluation de la rentabilité du projet <input checked="" type="checkbox"/> Etudes techniques | |
| REPARTITION DES RESPONSABILITES ET DES COUTS | | |
| Structures de financement | Commune de Nkoteng, Coopération, Opérateurs du secteur privé, PNDP | |
| Autres apports locaux | Contribution de la Commune | |
| Mode de financement | Pourcentage | Montant (Fcfa) |
| Auto financement | | 6 000 000 |
| Sources de financements (Subventions/Dons) | | |
| COUT TOTAL ESTIME | 100% | 6 000 000 |
| Description sommaire du micro projet : Il s'agit une requête (étude technique et financière de financement pour la construction de d'un puits équipé en année 01) | | |
| Respect des politiques environnementales : - Les activités de formation se déroulent dans la salle des actes de la Commune. Et n'ont aucun impact négatif sur l'environnement. | | |
| Durée d'exécution : Un an (1) mois | Date souhaitée de démarrage : | |
| Nouveau micro projet : | Oui <input checked="" type="checkbox"/> | Non <input type="checkbox"/> |
| Documents concernant les autres sources de financement disponibles : | Oui <input type="checkbox"/> | Non <input checked="" type="checkbox"/> |

