

RÉPUBLIQUE DU CAMEROUN
PAIX-TRAVAIL- PATRIE

MINISTÈRE DE L'ADMINISTRATION
TERRITORIALE ET DE LA
DÉCENTRALISATION

RÉGION DU LITTORAL

ARTEMENT DE LA SANAGA MARITIME

COMMUNE DE NDOM



REPUBLIC OF CAMEROON
PEACE -WORK - FATHERLAND

MINISTRY OF TERRITORIAL ADMINISTRATION
AND DECENTRALIZATION

LITTORAL REGION

SANAGA MARITIME DIVISION

NDOM COUNCIL

PLAN COMMUNAL DE DÉVELOPPEMENT DE NDOM



Réalisé avec l'appui



inancier du PNDP



Technique de L'ONG LUDEPRENA
(LUTTE POUR DÉVELOPPEMENT ET LA PROTECTION
DE L'ENVIRONNEMENT ET LA NATURE)

BP : 6798 Yaoundé
Tel : 99 59 17 12/74 03 71 83
ludeprena@yahoo.fr

Février 2012

VALIDATION DES AUTORITÉS

VISA DU DD MINEPAT DE LA SANAGA MARITIME

SIGNATURE DU PRÉFET

SOMMAIRE

RÉSUMÉ	4
LISTE DES ABRÉVIATIONS	6
LISTE DES TABLEAUX	8
LISTE DES PHOTOS	8
LISTES DES CARTES	8
LISTE DES FIGURES	8
LISTE DES ANNEXES	8
CHAPITRE 1 : INTRODUCTION	9
1.1. Contexte et justification.....	10
1.2. Objectifs du PCD.....	11
1.2.1. Objectif global.....	11
1.2.2. Objectifs spécifiques.....	11
1.3. Structure du document.....	12
CHAPITRE 2 : MÉTHODOLOGIE	13
2.1. Préparation de l'ensemble du processus.....	14
2.2. Collecte des informations et traitement.....	14
2.2.1. Conduite du Diagnostic Institutionnel Communal (DIC).....	15
2.2.2. Conduite du Diagnostic de l'Espace Urbain Communal.....	15
2.2.3. Conduite du Diagnostic Participatif Niveau Village.....	16
2.4. Atelier de planification, de mobilisation des ressources et de programmation.....	17
2.4.1. L'atelier de Planification.....	17
2.4.2. Mobilisation des ressources.....	18
2.5. Mise en place du mécanisme de suivi évaluation participatif.....	18
CHAPITRE 3 : PRÉSENTATION SOMMAIRE DE LA COMMUNE	19
3.1. Localisation de la commune.....	20
3.2 Milieu biophysique.....	20
3.2.1 Climat.....	20
3.2.2. Le Relief.....	21
3.2.3 L'Hydrographie.....	21
3.2.4 Pédologie.....	21
3.2.5 Forêt : Flore et Faune.....	21
3.3 Milieu humain	23
3.3.1. Histoire.....	23
3.3.2 Cadre de vie.....	23
3.3.3. Population.....	23
3.3.4. Habitat.....	23
3.3.5. Religion.....	24
3.3.6. Activités économiques.....	24
3.4. Principales infrastructures par secteur.....	26
3.5. Principales potentialités et ressources de la Commune.....	28
3.5.1. Principales potentialités.....	28
3.5.2. Principales ressources de la Commune.....	28
CHAPITRE 4 : SYNTHÈSE DES RÉSULTATS DU DIAGNOSTIC PARTICIPATIF	29
4.1. Synthèse du DIC.....	30
4.1.1. Points forts et points faible.....	30
4.1.2. Axes de Renforcement de la commune.....	31
4.2. Principaux problèmes et besoins identifiés et consolidés par secteur.....	33
CHAPITRE 5 : PLANIFICATION STRATÉGIQUE	51
5.1. Vision et Objectifs du PCD.....	52
5.2. Cadre logique par secteur.....	53
5.3 Coût estimatif du PCD.....	80
5.4 Esquisse du Plan d'utilisation et de gestion des terres de l'espace communal.....	81
CHAPITRE 6 : PROGRAMMATION	82
6.1. Cadre de Dépense à Moyen Terme (CDMT) des projets prioritaires.....	83
6.2. Cadre sommaire de gestion environnementale du CDMT.....	88
6.2.1. Principaux impacts socio-environnementaux potentiels (principaux impacts positifs, impacts négatifs).....	88
6.2.2 Plan sommaire de gestion de l'environnement.....	94
6.3. Plan d'Investissement Annuel (PIA).....	95
6.3.1. Ressources mobilisables et échéances.....	95
6.3.2 Plan opérationnel en faveur des populations vulnérables.....	98
6.3.3. Plan de passation des marchés.....	99
CHAPITRE 7 : MÉCANISME DE SUIVI ÉVALUATION	101
7.1 Composition et attributions du Comité de suivi évaluation du PCD.....	102
7.2. Indicateurs de suivi et d'évaluation du PCD.....	104
7.3 Dispositif, outils et fréquence du reporting.....	104
7.4 Mécanisme de préparation du PIA et de révision du PCD.....	105
7.4.1. Mécanisme de préparation du PIA.....	105
7.4.2 Mécanisme de révision du PCD.....	105
CHAPITRE 8 : PLAN DE COMMUNICATION SUR LA MISE EN ŒUVRE DU PCD	106
CONCLUSION	108
BIBLIOGRAPHIE	109
ANNEXES	110

RÉSUMÉ

Dans le cadre de la mission d'appui à la Commune et aux Communautés rurales de NDOM, il a été confié à l'OAL LUDEPRENA la responsabilité d'accompagner les bénéficiaires dans l'élaboration et la mise en œuvre de leur plan communal de développement (PCD). L'objectif de cette descente sur le terrain était d'appuyer cette Commune dans la définition des orientations du développement communal devant servir de référence à toutes les actions à mener pendant les cinq années à venir.

L'approche méthodologique utilisée dans cette activité par une équipe d'experts pluridisciplinaires de l'ONG LUDEPRENA, a séjourné pendant trois jours, s'est organisée en cinq phases successives allant de la préparation du processus à la mise en place du mécanisme de suivi-évaluation participatif, en passant par la collecte des informations, la consolidation des données des diagnostics et la facilitation de l'atelier de planification. Cette méthodologie a été mise en œuvre avec la participation effective de toutes les parties prenantes, à travers des observations directes, des travaux de groupes, des séances plénières et des interviews semi-structurées

Les résultats des diagnostics participatifs conduits au niveau de l'institution communale, de l'espace urbain communal ainsi que dans les villages révèlent que la Commune de Ndom dispose de grandes potentialités dans ses ressources naturelles. Seulement, elle reste insuffisamment équipée en infrastructures socio-économiques. Les problèmes que rencontre la Commune sont de divers ordre dont les plus importants sont :

- Les difficultés d'accès à l'eau potable,
- L'accès insuffisant à l'éducation,
- L'accès insuffisant à l'énergie électrique,
- L'accès insuffisant aux soins de santé de qualité
- La faible production agricole,
- La faible production animale et halieutique,
- La faiblesse dans le fonctionnement des services communaux
- La faible couverture de la Commune en infrastructures socioéconomique et culturelles,
- Le mauvais état des routes ;
- La Déforestation ;
- La Faible gouvernance locale
- L'insuffisance d'infrastructures sportives

L'analyse de ces problèmes a permis d'identifier leurs causes pertinentes, de formuler des objectifs de développement à terme et de déterminer les actions que la Commune pourrait mener pour les résoudre. L'atelier de planification et de programmation a abouti à un Plan Communal de Développement qui compte **274 projets** dans l'ensemble des secteurs de développement concernés pour un coût estimatif global de **12 950 522 000 Fcfa**. Pour le

compte de l'année 2012, un Plan d'Investissement Annuel a été élaboré. Il compte **51 projets** pour un coût estimatif de **782 936 840 FCFA**. Ce financement est réparti entre plusieurs bailleurs dont **la Commune (4 481 018 Fcfa)**, **l'allocation du PNDP (89 690 000 Fcfa)**, **le FEICOM (80 000 000 Fcfa)** et **le BIP (608 600 000 Fcfa)**. On relève cependant les recettes mobilisables pour l'année en cours s'élèvent à **743 000 000 francs CFA**.

Pour ce qui est des années 2013, 2014 et 2015, l'atelier de planification a permis d'obtenir un cadre de dépenses à moyen terme comptant **81 projets** pour coût global de **2 229 000 000 Fcfa**, dont **743 000 000 francs CFA** en 2013, **743 000 000 francs CFA** en 2014 et **743 000 000 francs CFA** en 2015.

Dans la perspective de la mise en œuvre de ces projets, un cadre sommaire de gestion environnementale ainsi qu'un plan opérationnel en faveur des populations vulnérables et un plan de passation des marchés ont été produits.

Au terme du processus de planification, un Comité de Suivi Évaluation chargé de la mise en œuvre des actions retenues dans le PCD a été mis en place après large concertation. Il compte six membres dont :

- Un Président ;
- Un Vice-président ;
- Un Rapporteur ;
- 03 membres.

LISTE DES ABRÉVIATIONS

AGR	Activités Génératrices de Revenus
AES/SONEL	American Electricity society/ Société Nationale d'Électricité
APFF	Association de Promotion de la Femme et de la Famille
BM	Banque Mondiale
CACP	Connaissance, Attitudes, Comportements, Pratiques
CC	Comité de Concertation
CDMT	Cadre de Dépenses à Moyen Terme
CES	Collège d'Enseignement Secondaire
CETIC	Collège d'Enseignement Technique, Industriel et Commercial
CFA	Commission des Forêts pour l'Afrique
CSE	Comité de Suivi-Évaluation
CMPJ	Centre Multifonctionnel de Promotion des Jeunes
CNJC	Conseil National de la Jeunesse
CNPS	Caisse Nationale de Prévoyance Sociale
CPF	Centre de Promotion de la Femme
CRTV	Cameroon Radio and Television
CSE	Comité de Suivi Évaluation
CS	Centre de Santé
CSI	Centre de Santé Intégré
CTFC	Centre Technique des Forêts Communales
DA	Délégation d'Arrondissement
DDADR	Délégation Départementale de l'Agriculture et du Développement Durable
DAJEC	Délégation d'Arrondissement de la Jeunesse et de l'Éducation Civique
DDAS	Délégation Départementale des Affaires Sociales
DDTSS	Délégation Départementale du Travail et de la Sécurité Sociale
DEUC	Diagnostic de l'Espace Urbain Communal
DIC	Diagnostic Institutionnel Communal
DPNV	Diagnostic Participatif Niveau Villages
DSCE	Document de Stratégie pour la Croissance et l'emploi
ECAM	Enquête Camerounaise Auprès des Ménages
EDS	Enquête Démographique et de Santé
EP	École Publique
ESF	Économie Sociale et Familiale
FA	Filières d'Activités
FC	Forêt Communautaire

Mis en forme : Titre 1, Interligne : 1,5 ligne

GIC	Groupe d'Initiative Commune
HD	Hôpital de District
IDE	Infirmier Diplômé d'État
IH	Industrie et Habillement
INC	Institut National de la Cartographie
INS	Institut National de la Statistique
IOV	Indicateurs Objectivement Vérifiables
LUDEPRENA	Lutte pour le Développement et la Protection de l'Environnement et la Nature
MDV	Moyens de Vérifications
MINADER	Ministère de l'Agriculture et Développement Rural
MINDAF	Ministère du Cadastre, Domaines et Affaires Foncières
MINEDUB	Ministère de l'Éducation de Base
MINEE	Ministère de l'Eau et de l'Énergie
MINEPD	Ministère de l'Environnement, Protection de la Nature et du Développement durable
MINEPAT	Ministère de L'Économie, de la Planification et de L'aménagement du Territoire
MINEPIA	Ministère de L'Élevage, de la Pêche et des Industries Animales
MINPROFF	Ministère de la Promotion de la femme et de la Famille
MINSANTE	Ministère de la Santé Publique
MINTOUR	Ministère du Tourisme et Loisirs
MINTSS	Ministère du travail et de la Sécurité Sociale
MST	Maladie Sexuellement Transmissible
MTN	Mobile Telecommunication Network
OAL	Organisme d'Appui Local
ONG	Organisation Non gouvernementale
PAJER-U	Programme d'Appui à la Jeunesse Rurale et Urbaine
PIA	Plan d'Investissement Annuel
PCD	Plan Communal de Développement ;
PME	Petites et Moyennes Entreprises
PNDP	Programme National de Développement Participatif
PSV	Personnes Socialement Vulnérables
PUGDT	Plan d'Utilisation et de Gestion durables des Terres
PV	Procès Verbal
RAFAND	Réseau des Associations Féminines de l'Arrondissement de Ndom
RAS	Rien À Signaler
SAR/SM	Section Artisanale Rurale/ Section Ménagère
SEPO	Succès, Echechs, potentiités, Obstacles
SODECAO	Société De développement de Cocoa
TIC	Technologie de l'Information et de la Communication

LISTE DES TABLEAUX

Tableau 1: Principales infrastructures par secteur.....	26
Tableau 2: Principales potentialités.....	28
Tableau 3: Synthèse du DIC	30
Tableau 4: Axes de renforcement	31
Tableau 5: Évolution des recettes de la Commune sur les 03 derniers exercices.....	32
Tableau 6: Évolution des dépenses de la Commune sur les 03 derniers exercices.....	32
Tableau 7: Principaux problèmes et besoins identifiés et consolidés par secteur.....	33
Tableau 8: Cadre logiques par secteur	53
Tableau 9: Coût estimatif du PCD.....	80
Tableau 10: Cadre de Dépense à Moyen Terme (CDMT) des Projets Prioritaires.....	83
Tableau 11: Principaux Impacts Socio-environnementaux Potentiels (Principaux impacts positifs, impacts négatifs).....	88
Tableau 12: Plan sommaire de gestion de l'environnement.....	94
Tableau 13: Ressources mobilisables et financements disponibles	95
Tableau 14: Plan d'Investissement Annuel (PIA) 2012	95
Tableau 15: Plan opérationnel en faveur des populations vulnérables.....	98
Tableau 16: Plan de passation des marchés	99
Tableau 17: Comité de suivi du Plan Communal de Développement.....	102
Tableau 18: Indicateurs de suivi et d'évaluation du PCD	104
Tableau 19: Dispositif, outils et fréquence du reporting.....	104

LISTE DES PHOTOS

Photo 1: Diagramme de Venn.....	15
Photo 2: Poste agricole abritant momentanément le centre de santé intégré de Logmbanga.....	17
Photo 4 Salle de classe d'une école Publique inachevée	27
Photo 3: État des routes	27
Photo 5: Hangar de marché abandonné.....	28
Photo 6: Travaux de groupe sous la houlette des sectoriels Structure.....	31
Photo 7: Point d'eau aménagé à l'entrée de la ville de NDOM	80

LISTES DES CARTES

Carte 1: Localisation de ndom.....	20
Carte 2: Ressources naturelles de Ndom	22
Carte 3: Plan d'utilisation et de gestion durable des terres (PUGDT) de NDOM.....	81

LISTE DES FIGURES

Figure 1: Évolution des recettes sur les 03 derniers exercices.....	32
Figure 2: Évolution des dépenses sur les 03 derniers exercices	32

LISTE DES ANNEXES

Document A: Fiches de projets du PIA 2012	111
--	-----

Mis en forme : Titre 1, Interligne : 1,5 ligne, Taquets de tabulation : 17,25 cm, Droite, Points de suite : ...

CHAPITRE 1 : INTRODUCTION

1.1. Contexte et justification

Les lois de la Décentralisation de Juillet 2004, donnent une orientation que l'État associe à ce processus de développement décentralisé. Ce système qui se met progressivement en place vise à transférer aux collectivités territoriales décentralisées, les compétences nécessaires, susceptibles de les aider à prendre en charge leur propre développement. Ce transfert de pouvoirs et de compétences appelle nécessairement un accompagnement des collectivités territoriales dont les capacités seront la mise en œuvre et l'évaluation des actions de développement local.

Les principaux objectifs de la politique nationale en matière de développement local sont entre autres, de réduire la pauvreté grâce à une croissance économique forte, une meilleure efficacité de la dépense publique, le renforcement de la gouvernance et la mise en œuvre de politiques sectorielles mieux ciblées sur la réduction effective de la pauvreté. Ces objectifs cadrent avec ceux du Document de Stratégie pour la Croissance et l'Emploi (DSCE), à savoir :

- Améliorer l'approvisionnement en eau potable des populations ;
- Renforcer l'offre des services sociaux essentiels que sont l'éducation et la santé ;
- Renforcer les capacités des acteurs en matières agricoles,
- Réhabiliter l'infrastructure de communication, notamment les routes et pistes rurales.

Pour atteindre ces objectifs du millénaire, le Gouvernement du Cameroun avec l'aide de la communauté des bailleurs de fonds multilatéraux et bilatéraux, a mis en place un important programme de développement décentralisé participatif dénommé Programme National de Développement Participatif (PNDP). Ce programme entend donner aux communes et collectivités locales décentralisées les moyens d'une participation effective au processus de développement.

Le PNDP dont l'objectif général est de contribuer à améliorer durablement les conditions de vie des populations en milieu rural, a au centre de son action, les collectivités territoriales décentralisées avec une forte participation des Communautés à la base, de la société civile et des administrations publiques.

Le mode d'intervention du PNDP passe essentiellement par le Plan Communal de Développement (PCD) élaborés de façon participative.

Le PCD est un outil qui permet à la Commune de concevoir, d'organiser, de planifier, de suivre et d'évaluer les activités de développement. Instrument de prévision et de partenariat agissant, le processus de planification participative est appelé à induire des changements dans le mode de gestion du développement au sein des structures telles la Commune et en même temps promouvoir de nouveaux rapports entre les différents partenaires du développement au niveau local. C'est le document par excellence de référence pour le Ministère de l'Économie, de la Planification et de l'Aménagement du territoire (MINEPAT), pour mieux orienter les actions du budget d'investissement public de chaque Commune.

L'atelier d'élaboration du PDC qui a eu lieu du 02 au 04 Février 2012 dans la Salle de la Perception de NDOM, avait pour objectif global de **définir la vision et le cadre de développement de la Commune de NDOM pour les trois prochaines années.**

Les objectifs spécifiques qui en découlent sont les suivants :

- Identifier les principaux atouts et les problèmes prioritaires de la Commune ;
- Analyser les problèmes identifiés en y apportant des éléments de solution ;
- Élaborer le cadre logique de la commune ;
- Élaborer un plan d'investissement annuel pour l'année en cours
- Définir une programmation triennale ;
- Définir les modalités de mise en œuvre et de suivi du PCD.

1.2. Objectifs du PCD

1.2.1. Objectif global

Le Plan Communal de Développement (PCD) est un programme d'action qui permet à une Commune de matérialiser sa vision du développement en tenant compte de ses potentialités et contraintes. Il permet également de définir les orientations du développement Communal devant servir de référence à toutes les actions à mener dans cette Commune

1.2.2. Objectifs spécifiques

De manière spécifique, il s'agit de :

- Accompagner la Commune dans l'élaboration de son Plan de Développement ;
- Faciliter l'appropriation du PCD par le Conseil Municipal ;
- Appuyer la mise en place d'un mécanisme de suivi-évaluation pour la mise en œuvre du dit PCD
- Identifier les potentialités et les obstacles au développement de la Commune de NDOM;
- Identifier les problèmes communautaires, intercommunautaires et ceux du milieu urbain ;
- Élaborer et valider un plan d'action stratégique de développement de l'espace géographique de la commune ;
- Élaborer un Plan d'Investissement annuel (PIA) pour 2012 et un Cadre de Dépenses à Moyen Terme de la Commune ;
- Identifier les éléments de solution y relatifs et programmer les actions à entreprendre pendant l'année en cours et sur une période de cinq ans.
- Faciliter l'appropriation et l'adoption du PCD par le Conseil Municipal
- Appuyer la mise en place d'un mécanisme de suivi-évaluation pour la mise en œuvre dudit PCD ;

1.3. Structure du document

Le présent rapport est structuré de la manière suivante :

- Résumé
- Introduction
- Approche méthodologique
- Présentation sommaire de la Commune
- Synthèse des résultats du diagnostic
- Planification stratégique,
- Programmation
- Mécanisme de suivi évaluation,
- Plan de communication sur la mise en œuvre du PCD.
- Conclusion
- Annexes

CHAPITRE 2 : MÉTHODOLOGIE

2.1. Préparation de l'ensemble du processus

La méthode utilisée pour l'élaboration du PCD de NDOM est celle préconisée par le PNDP et décrite dans le Manuel d'exécution du PNDP. Cette démarche est participative et prévoit trois phases principales :

2 1 1 : Phase de préparation

La préparation pédagogique

Elle a consisté en l'élaboration au préalable des diagnostics consolidés, et l'achat du matériel didactique ainsi que la répartition des tâches entre les facilitateurs de l'OAL, le Secrétaire Général de la Commune et les Conseillers municipaux.

La préparation administrative

Celle-ci a consisté à la mise à la disposition des sectoriels des lettres d'invitation accompagnées des cadres logiques des secteurs, l'invitation des présidents de CC, des autorités traditionnelles et autres acteurs locaux pour leur permettre de prendre part à l'atelier d'élaboration du PCD.

La préparation dans la commune

L'information et la sensibilisation du Comité de Pilotage, **du Conseil Municipal et de l'exécutif communal** visaient à amener le Maire et toute son équipe à comprendre l'importance qu'il y a à élaborer un PCD, son utilité pour le développement de la Commune, sa pertinence dans le cadre de la recherche de financement des actions de développement identifiées auprès des bailleurs de fonds.

Le Maire et le Secrétaire Général de la Commune, en collaboration avec l'OAL ont eu à identifier les acteurs incluant les représentants des services déconcentrés des ministères sectoriels qui peuvent participer à l'exercice de planification, à élaborer un budget pour l'élaboration et le suivi du PCD, et à fixer un calendrier de travail pour la distribution des invitations aux participants

Préparation au niveau des villages et de l'institution communale

La sensibilisation a été faite auprès des chefs des villages et au niveau de l'institution communale pour informer les différentes parties prenantes sur l'importance de leur participation active à toutes les phases du processus.

2.2. Collecte des informations et traitement

Cette phase a permis de procéder à la collecte et à la validation des données par un diagnostic participatif comprenant :

- Un Diagnostic Institutionnel Communal (DIC)
- Un Diagnostic de l'espace urbain (DEUC)
- Un Diagnostic participatif niveau village (DPNV),
- Une consolidation des données des diagnostics.

2.2.1. Conduite du Diagnostic Institutionnel Communal (DIC)

L'objectif global du DIC était de présenter l'état des lieux de la Commune en tant qu'institution dans le but d'identifier les forces, les faiblesses, les opportunités et les menaces et d'élaborer un plan de renforcement des capacités de l'institution communale. L'élaboration du DIC a connu quatre (4) étapes à savoir :

- La préparation du DIC ;
- Le diagnostic participatif de l'Institution communale ;
- Le dépouillement, le traitement et l'analyse des données ;
- La validation des résultats et l'identification des axes de renforcement de la Commune.

A l'issue de ce diagnostic, un rapport intitulé "DIC " a été élaboré et mis à la disposition de la Commune et de la cellule régionale du PNDP Littoral.

2.2.2. Conduite du Diagnostic de l'Espace Urbain Communal

L'approche méthodologique utilisée a consisté à mener une enquête environnementale et socio économique, en intégrant les corps de métiers de la ville, avec une succession de consultations publiques en groupes mixtes et des travaux en groupe socio professionnels. Différents outils ont été utilisés, (transect, FFOM, le tableau de solutions endogènes, arbre à problèmes, le tableau de planification, élection d'un bureau de CC).

La méthodologie utilisée est similaire à celle utilisée dans le diagnostic niveau village avec une particularité qu'au niveau de l'espace urbain communal, l'OAL a mené en plus une enquête socio – économique et environnementale sommaire intégrant les différents corps de métiers de la ville communale. Les outils sont ceux utilisés dans le diagnostic niveau village et la fiche d'enquête socio-économique. L'Analyse des problèmes, la recherche des solutions et la planification sont identiques à celles menées au niveau village. Les outils utilisés sont les mêmes à savoir : les arbres à problèmes et à objectifs, etc.

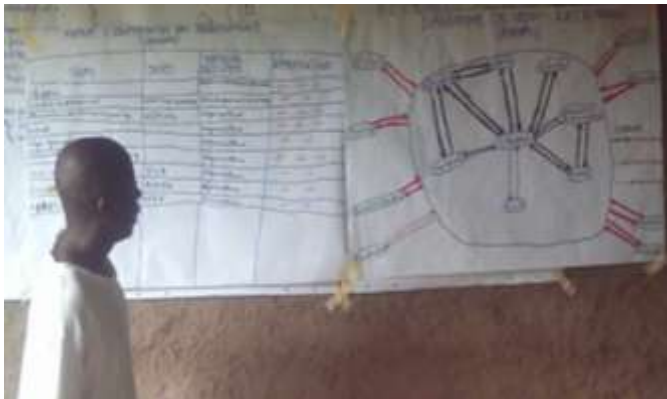


Photo 1: *Diagramme de Venn*

2.2.3. Conduite du Diagnostic Participatif Niveau Village

L'approche méthodologique utilisée est similaire à celle utilisée dans le diagnostic de l'espace urbain communal. Il s'est agi des descentes dans chaque village de la Commune, et une succession de consultations publiques comprenant des travaux de groupes mixtes (hommes, femmes, jeunes, riches, intermédiaires, pauvres), des travaux de groupes sexospécifiques (hommes, femmes et jeunes), les séances plénières en assemblées villageoises, les entretiens semi-structurés et les sondages d'opinions. Les outils utilisés sont les suivants :

- **La fiche de collecte des données de base** a permis de recenser les données sur le village, disponibles auprès des différents services techniques et administratifs ;
- **Les Fiches techniques de collecte** ont permis de collecter des informations spécifiques sur différents secteurs et les infrastructures socio-économiques ;
- **La Carte du village avec unités de paysage** a permis d'identifier les ressources naturelles et physiques du village de même que les infrastructures socio-économiques.
- **Le Transect (marche)** a permis d'explorer le terroir villageois, de vérifier sur place les informations obtenues sur le village en utilisant les autres outils d'analyse, les infrastructures et les micro-infrastructures locales et d'identifier les problèmes et les contraintes de développement du village ;
- **Le tableau de figurines ou boîte à images** a permis de sensibiliser les populations locales sur ce qu'est le VIH/SIDA/IST, ses modes de transmission, son impact socio-économique et les méthodes de prévention ;
- **L'Interview semi-structurée** a permis de compléter les connaissances acquises sur le village en utilisant les autres outils et de faire un inventaire des problèmes et des atouts du village selon les perceptions des différents groupes et types d'acteurs ;
- **L'Arbre à problèmes** a permis d'analyser les causes et les effets des problèmes prioritaires du village par secteur et de choisir les causes/effets pertinents des différents problèmes sur lesquelles les villageois veulent et peuvent agir ;
- **Le Tableau de solutions villageoises** : il a permis d'identifier les alternatives viables aux problèmes ;
- **Le Tableau de planification** a permis de planifier les actions endogènes prioritaires du village sur une durée de 05 années ;
- **Le Tableau de planification opérationnelle** : il a permis d'élaborer le Plan Opérationnel du village pour la première année.
- **La Mise en place d'un Comité de Concertation**



Photo 2 : Poste agricole abritant momentanément le centre de santé intégré de Logmbanga

2.3. Consolidation des données du diagnostic et cartographie

Cette étape a consisté en une mise en commun des données du DPNV, DEUC et du DIC avec de nouvelles fiches types Excel de consolidation préalablement conçu par le PNDP. En ce qui concerne la cartographie un consultant avait été recruté à cet effet et avait pour mission de lever les points GPS des infrastructures de la Commune. A l'issue de cette consolidation, un atelier de restitution et de validation du rapport consolidé du diagnostic participatif a été organisé au sein de la Commune.

2.4. Atelier de planification, de mobilisation des ressources et de programmation

Cet atelier s'est articulé en quatre étapes :

- Travaux en groupe par secteur avec comme support, les cadres logiques validés préalablement par les sectoriels,
- Restitution, amendement et validation des cadres logiques des travaux en groupe,
- Présentation par l'Exécutif municipal des financements disponibles pour l'année 2012
- Élaboration du cadre de dépenses à moyen terme (CDMT) par le conseil municipal et les facilitateurs,
- Présentation du programme d'investissement annuel (PIA),
- Restitution du CDMT,
- Élaboration du PIA en plénière,
- Élaboration du plan opérationnel en faveur des couches socialement vulnérables,
- Élaboration du cadre sommaire de gestion environnementale
- Élaboration du plan de passation des marchés,
- Restitution du PPM

2.4.1. L'atelier de Planification

L'atelier de planification s'est déroulé du 1^{er} au 4 février 2012 dans la salle des fêtes de Ndom. Il était présidé par le Premier Adjoint Préfectoral du département de la Sanaga Maritime. Y ont pris part, les responsables des Services Déconcentrés de l'État du département de la Sanaga Maritime, les conseillers municipaux, le personnel communal, les membres du comité de pilotage, l'exécutif municipal, les chefs de canton et de villages, les élites internes et externes.

Au cours de l'atelier, on a procédé au rappel du contexte, la justification et la méthodologie de mise en œuvre du processus pour situer l'atelier de planification et préciser les objectifs et résultats attendus. Cinq groupes de travaux ont été constitués le premier jour pour enrichir les cadres logiques sous la conduite des sectoriels et de l'exécutif communal. Ils ont travaillé sur la base des termes de référence donnés et expliqués l'OAL LUDEPRENA, en s'appuyant sur les cadres logiques mis à leur disposition.

Au terme de ces travaux de groupe, une restitution pour chaque secteur s'est faite en plénière suivi des débats, consolidation et validation des objectifs, résultats attendus et activités à mettre en œuvre dans chaque secteur. Cette validation a permis de consolider un plan stratégique de développement par secteur dans la commune de Ndom.

2.4.2. Mobilisation des ressources

Au terme d'une réunion avec le Maire, le Délégué départemental du MINEPAT et le représentant du PNDP, un tableau de ressources mobilisables pour le financement du plan d'investissement annuel de l'année 2012 a été élaboré. Ce tableau est structuré ainsi qu'il suit :

- Le budget communal pour 4 481 018 **FCFA**,
- Le BIP pour 608 600 000 **FCFA**,
- L'allocation du PNDP pour 89 620 000 **FCFA**,
- Le FEICOM pour 80 000 000 **FCFA**,

2.5. Mise en place du mécanisme de suivi évaluation participatif

Il a été question à ce niveau de définir un mécanisme de suivi-évaluation de la mise en œuvre du PCD. A cet effet, les participants ont été sensibilisés sur la nécessité de mettre en place leur mécanisme de suivi-évaluation. La méthode utilisée a consisté à mettre en place un Comité de suivi-évaluation élargi aux Communautés à la base et aux élites.

CHAPITRE 3 : PRÉSENTATION SOMMAIRE DE LA COMMUNE

3.1. Localisation de la commune

La Commune de NDOM est l'une des Communes de la Région du Littoral, localisée dans le département du Sanaga Maritime

Située à 145 km environ d'Edéa, chef lieu du département de la Sanaga Maritime et avec une superficie de 1700 km², la commune de Ndom s'étend entre 4°, 23' 34 23 de latitude Nord et à 10° 49, 33, 34 longitude Est, avec une population estimée à 10 344 habitants, répartie dans 64 villages et 03 chefferies de 2^{ème} degré (Babimbi, Likoundbiam, Omeng).

La commune de NDOM est limitée :

- Au Sud par la Commune de Nyanon,
- Au Nord-est par la Commune de Nitoukou
- A Est par la Commune de Bokito
- A l'ouest par la Communes de Ngambè

Carte 1 : Localisation de Ndom



3.2 Milieu biophysique

3.2.1 Climat

L'Arrondissement de NDOM est soumis au climat équatorial de type guinéen classique à deux saisons de pluies entrecoupées de deux saisons sèches. Au cours de l'année, les saisons se succèdent de la manière suivante :

- La petite saison des pluies de mi-mars à juin ;
- La petite saison sèche de juin à mi-août ;
- La grande saison des pluies de mi-août à mi-novembre ;
- La grande saison sèche de mi-novembre à mi-mars.

La température moyenne de la région oscille autour de 24°C. Les températures mensuelles les plus basses sont relevées au mois de juillet (22,5°C à NDOM) et les plus élevées au mois d'avril (24,6°C à NDOM).

Les précipitations annuelles moyennes se situent le plus souvent entre 1500 et 2000 mm (hauteur moyenne mensuelle de pluie à NDOM sur les 20 dernières années : 1 750 mm). Les maxima de précipitations sont enregistrés en avril-mai et en septembre-octobre.

3.2.2. Le Relief

Le relief de NDOM est caractérisé par de nombreux sommets. Le territoire est dominé par la présence de la forêt et de la savane de l'espace communal.

3.2.3 L'Hydrographie

NDOM dispose d'un réseau dense de cours d'eau dont les plus importants sont, Ndebi, Djouel, Liwa. La présence de ces cours d'eau présente une potentialité capitalisable dans le cadre de la poursuite et le développement des activités touristiques et halieutiques.

3.2.4 Pédologie

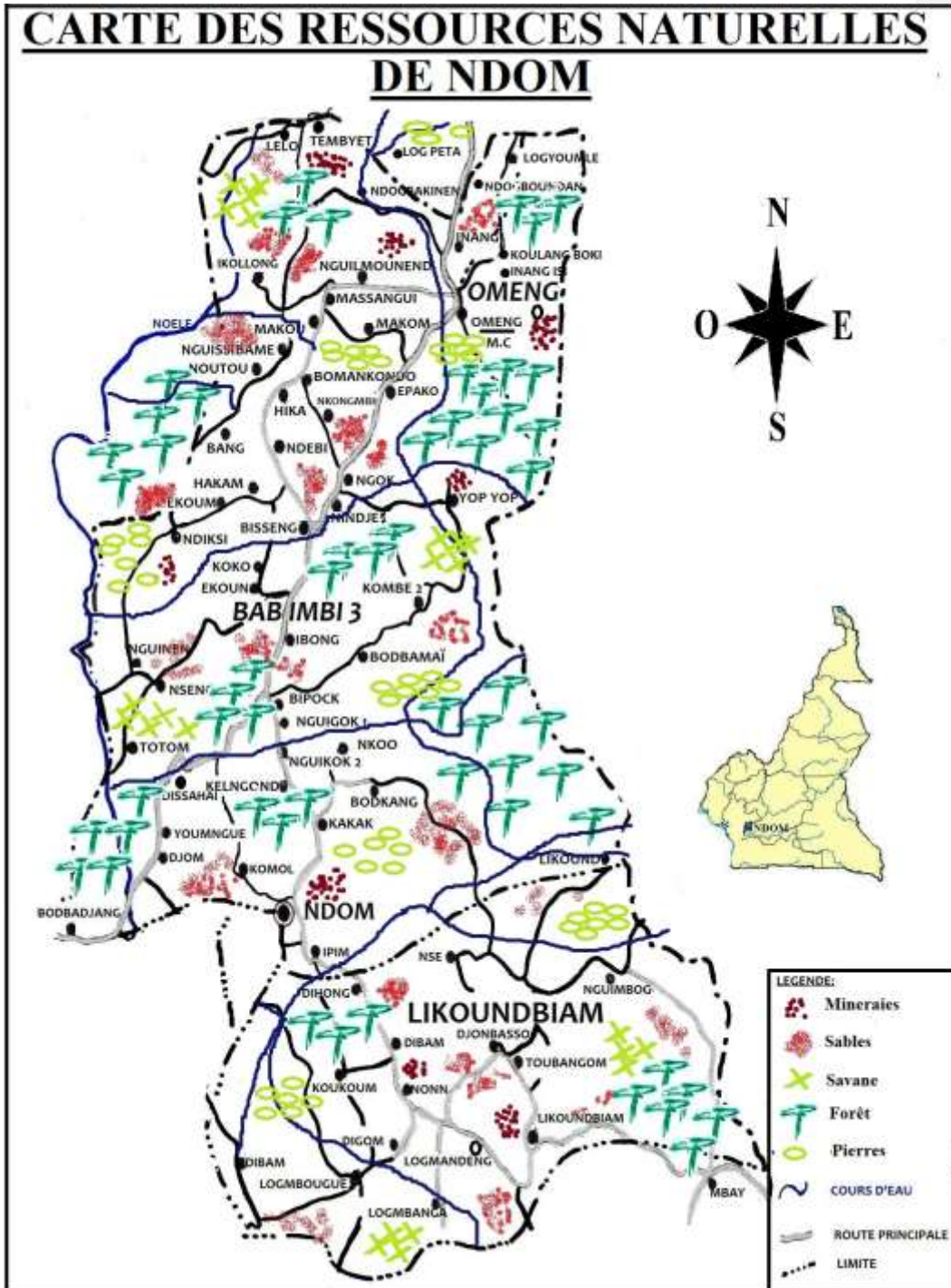
La grande partie des sols de la commune de NDOM est fertile. L'on peut observer des sols profonds, latéritiques, caillouteux, argileux, riches en matières organiques..

3.2.5 Forêt : Flore et Faune

La Commune de NDOM est située dans une zone forestière. Celle-ci est caractérisée par une faune très riche où on y retrouve la présence des ongulés (gazelles, etc), des rongeurs tels que (les porcs épic, les rats palmistes, les aulacodes, etc.). Toutefois, on y trouve d'autres espèces telles que les Gibs harnaché, les céphalophes à dos jaune, les civettes, les varans, les crocodiles, les pythons, etc.

La flore dans son ensemble y est également très riche en formations forestières avec des essences variées. Les principales espèces ligneuses sont entre autres : l'Iroko (*Chlorophora exelsa*), le fraké (*Terminalia superba*), le Sapelli (*Entandrophragma cylindricum*), le Bilinga (*Nauclea diderrichii*), l'Ebénier (*Diopyros crassiflora*), le Doussié blanc (*Azelia pachyloba*), l'ayous (*Triplochyton sceroxylon*), le Moabi (*Baillonella toxisperma*), le Kosipo (*Entandrophragma candolei*), le Sipo (*Entandrophragma utile*), le Framiré (*Terminalia ivorensis*), l'Eyong (*Sterculia oblonga*), le Movingui, le manguier sauvage (*Irvingia gabonensis*), le Noisetier (*Kola acuminata*), le Bitter cola (*Garcinia cola*) et le Djangsang (*Ricinodendron heudolettii*).

CARTE DES RESSOURCES NATURELLES



3 3 Milieu humain.

3 3 1. Histoire

Le nom de NDOM signifie au sens propre « bastonnade », et au sens figuré « misère » en bassa. Ce nom a été donné par NUK, qui était battu par ses frères MAÏ et MANG, tous fils de BEYECK, venu de Yangben. Meurtrit par ce supplice, il décida trouver refuge dans une colline, une colline que les colons dénommèrent NDOM qui est resta la dénomination de la localité.

L'arrivée des allemands a marqué la vie des habitants de NDOM. Les luttes d'indépendance ont marqué une histoire tragique de la ville où on dénombra un massacre de la population. Quant aux français, leur arrivée ne prédisait des jours meilleurs car ceux-ci implantés dans la région, déplacèrent les populations de la forêt et des montagnes, pour les recaser en bordure de route dans le but de mieux les maîtriser. La première unité administrative point emblématique de la ville, fut située où se trouve l'actuelle école publique de NDOM II. Suite à l'attaque qui eut lieu le 1^{er} janvier 1960, l'unité administrative fut transférée au centre urbain jugé moins dangereux pour une attaque surprise.

Bien que beaucoup d'efforts soient consentis pour sortir cette localité chaleureuse de ce retard sur un développement préconisé par les Objectifs du Millénaire pour le Développement, ces différents événements tragiques qu'a cette région ont été un frein à son développement socio-économique.

3 3 2 Cadre de vie

L'importance du cadre de vie pour la population, mais aussi de manière plus générale pour l'image d'une ville, est un enjeu désormais admis par tous. Le cadre de vie à Ndom se compose de plusieurs dimensions qui interfèrent entre elles : la sphère intime et individuelle du logement, le voisinage proche, le lien social. S'il participe à la qualité de vie quotidienne des habitants, il joue aussi un rôle actif dans le développement économique, social et environnemental de l'agglomération. Les attentes et besoins des usagers en matière de cadre de vie vont avoir des répercussions directes sur les priorités en matière de planification, d'aménagement urbain et d'équipements. Un enjeu d'autant plus primordial que le cadre de vie est à la croisée d'autres problématiques, comme les déplacements, la pollution ou les risques

3.3.3. Population

La population de NDOM est estimée à 10 344 habitants, répartie dans 64 villages et 03 chefferies de 2^{ème} degré (Babimbi III, Likoundbiam, Omeng), des allochtones constitués de quelques fonctionnaires, commerçants de divers corps de métiers et des agriculteurs

3.3.4. Habitat

Pour la plupart, l'habitat est clairsemé dans l'ensemble, en dehor des grandes agglomérations telles que Ndom-Centre, Omeng, etc, et se compose de maisons rectangulaires

faites en matériaux provisoires et définitifs : ce sont des maisons en dur, semi dur et en terre battue aux toits en nattes de raphia. De part et d'autre l'espace communal, on relève la présence de maisons jonchées des toits en tôles.

3.3.5. Religion

Plusieurs religions en majorité d'obédience chrétienne sont pratiquées au sein de la Commune. Il s'agit notamment de l'église Catholique, Protestante et pentecôtiste. L'islam y est également pratiqué avec un nombre infime de croyants.

3.3 6. Activités économiques

Ndom est une ville à fort potentiel économique. Ses activités économiques reposent pour l'essentiel sur le commerce, l'exploitation des ressources naturelles tels que la cueillette et l'artisanat la pêche et la transformation des produits agricoles régionaux (huile de palme, bois). De nombreux produits de carrière (Graviers, sables, gravillon) qu'on retrouve le long des principaux cours d'eau qui coulent à travers l'étendu régional, ainsi que du sable provenant de la sédimentation des rochers

3.3 6 1. Agriculture

L'agriculture est la principale activité des populations de la Commune. Elle est marquée par les cultures vivrières (Manioc, Macabo huile de palme) etc...) et les cultures de rente (café, cacao). Dans les villages, l'agriculture apparait comme le seul secteur productif important. Aussi, cette agriculture repose en grande partie sur la production des vivres pour la consommation des ménages, les difficultés d'évacuation ne leur permettant pas la pratique intense. Les hommes cultivent les produits de rente qui constituent une véritable source de revenus.

L'agriculture de rente.

C'est une agriculture destinée à la commercialisation. Elle est basée sur la culture du cacao, du palmier à huile et du café. Les plantations sont de taille moyenne, allant d'un hectare à 20 ha.

3.3 6 2. Pêche

La pêche est pratiquée traditionnellement par une frange de la population, de ce fait pas assez développée. Les principales techniques sont la ligne, à la nasse et le barrage ; d'où son caractère artisanal. Les espèces courantes attrapées sont : les silures, les tilapias, les carpes, le poisson courant, le poisson vipère. Cependant, on signale l'utilisation des substances illicites et toxiques pour capturer le poisson .Les produits de pêche sont généralement voués à l'autoconsommation et quelque fois à la vente.

3.3 6 3. Chasse

La chasse pratiquée par les populations est traditionnelle et se caractérise par l'usage des pièges, des fusils et la chasse à courre. Cette activité concerne près de 40% de la population malgré les contrôles des gardes-chasse du MINFOF.

3.3 6 4. Artisanat.

Cette activité est surtout pratiquée par les jeunes, les femmes et quelques vieilles personnes. La plupart des objets sont faits en matériaux locaux : bambou, rotins, bois, feuilles de palmiers, etc. Les objets fabriqués ici sont les paniers, les hottes et les mortiers.

3.3 6 5. Commerce.

Le commerce est l'œuvre des petits commerçants (épiceries, Ventes à emporter). Il est orienté vers la vente des produits de première nécessité, les produits agricoles et de chasses. Il existe un marché communal au centre de la ville. Dans la Commune, il existe plusieurs organisations qui favorisent l'écoulement des produits de vente.

3.3 6 6. Exploitation des produits de carrière : sable, latérite et pierres.

Le sable constitue l'une des richesses naturelles de la commune. Toutefois, l'exploitation de sable reste encore très limitée en rapport à la très faible demande, de l'inaccessibilité des carrières et de l'absence de moyens de transport (camion benne). L'existence des produits de carrière (latérites, gravillon et pierres) rencontrés de part et d'autre, est également un secteur d'activités qui, bien organisés, pourraient contribuer efficacement à la résorption du taux de chômage dans la commune.

3.4. Principales infrastructures par secteur

Tableau 1: Principales infrastructures par secteur

Secteurs	Description	Localisation	État de fonctionnement	Observations
Commerce	Marché moderne	Ndom centre,	Mauvais	Cette infrastructure n'est plus exploitée pour des raisons de non utilisation des locaux par les populations à un certain moment à cause de son inaccessibilité qui a entraîné le délabrement avancé des locaux.
	05 marchés périodiques	Omeng, Bisseng, Ndambog, Mbongo, Mandoum(Log-May) et Likoundbiam	Non construits	Malgré la périodicité effective de ces marchés, ils ne sont toujours pas construits
	03 marchés dans la broussaille	Ndogbabem, Kombe II et Soli (Logmbanga)	En arrêt de fonctionnement	Non construits en dehors du marché de Ndogbabem qui vient de bénéficier d'un crédit de construction,
	Hangars de Marché	MBongo (Logmandeng)	Mauvais	Absence de boutique de marché
Postes et télécommunication	Antenne de relais CRTV	Ndom centre	Bon	Cette antenne relais de la CRTV assure les retransmissions de la radio diffusion et de la télévision, bien que le signal ne soit pas reçu dans toutes les localités
	Antenne téléphonique (MTN et Orange)	Ndom centre	Bon	Ces antennes de réseau téléphoniques couvrent la totalité du centre ville de Ndom ? cependant malgré l'existence de ces antennes des zones d'ombre au sein de l'arrondissement où qui ne reçoivent quère ledit réseau
Travaux publics	Régionale n°11	Kikot à Omeng	Passable	Vaste réseau très mal entretenu
	Départementale n°55 allant	Botbadjang à Ibong	Mauvais	Vaste réseau très mal entretenu
	Départementale n°107	Omeng à Mbay	Mauvais	Vaste réseau très mal entretenu
	, Départementale n° 52	Log Mbanga à Nonn	Mauvais	Vaste réseau très mal entretenu
Sports et éducation physique	Terrain de football	Ndom centre	Mauvais	Terrain de football non conventionnel abritant les championnats de vacance
MINEDUB	04 Écoles maternelles publiques	Massangui II, Ndom Centre, Omeng, Si-Ngock Mbend	Passable	Certaines écoles regorgent des salles de classe en délabrement avancé. C'est ainsi que le Jumelage des salles de classe est l'une des solutions à ce problème
	25 écoles primaires publiques	Bang, Bipock, Bodkang, Dingom, Ibong, Kay-Nyaang, Kombeli, Koukoum, Likoundbiam, Logmbanga, Maond, Massanguili, Massombo, Ndambog, Ndebi, Ndogmongo, Ndom Gr 1, Ndom Gr2, Ngock, Nguimbong, Nko'o, Non-Nkee, Omeng, Tembyet, Toubangom	Passable	Certaines écoles regorgent des salles de classe en délabrement avancé (EP de Likoundbiam, EP Kay nyaang, EP de Ndebi) C'est ainsi que le Jumelage des salles de classe est l'une des solutions à ce problème
Enseignements secondaires	03 CES,	Ndog Babem, Log Mandeng (Mbongo), Bipock,	Effectif	Insuffisance du personnel enseignant qualifié Accès difficile à l'eau potable Manque de latrines modernes
	02 CETIC	Kombe 2, Bodbadjang	Effectif	Insuffisance du personnel enseignant qualifié Manque de latrines modernes Accès difficile à l'eau potable
	02 Lycées enseignement général à	Ndom Omeng	Effectif	Accès difficile à l'eau potable Manque de latrines modernes
	01 Lycée enseignement technique	Ndom	Effectif	Accès difficile à l'eau potable Manque de latrines modernes
Santé	07 centres de santé intégrés	Omeng, Ndogbabem, Bipock, Likoundbiam, Log Mbanga, Bang, Ninjé	Pas bon	Insuffisance du personnel soignant Faible approvisionnement en médicaments,

	Hôpital de District	NDOM	Passable	Accès difficile à l'eau potable Absence de latrines modernes Accès difficiles à l'eau potables Faible approvisionnement en médicaments
Travaux publics	Régionale n°11	Kikot à Omeng	Passable	Vaste réseau très mal entretenu
	Départementale n°55 allant	Botbadjang à Ibong	Mauvais	Vaste réseau très mal entretenu
	Départementale n°107	Omeng à Mbay	Mauvais	Vaste réseau très mal entretenu
	, Départementale n° 52	Log Mbanga à Nonn	Mauvais	Vaste réseau très mal entretenu
Sports et éducation physique	Terrain de football	Ndom centre	Praticable	Terrain de football non conventionnel abritant les championnats de vacance
Santé	07 centres de santé intégrés	Omeng, Ndogbabem, Bipock, Likoundbiam, Log Mbanga, Bang, Ninjé		Insuffisance du personnel soignant Faible approvisionnement en médicaments, Accès difficile à l'eau potable
	Hôpital de District	NDOM	Passable	Absence de latrines modernes Accès difficiles à l'eau potables Faible approvisionnement en médicament
Eau et énergie	Réseau AES/SONEL (Basse tension, Haute tension)	Bang, , bodbadjang, bodbambai, bodkang ,bomakondo, dibam, dihong ,dingom ,dissahai, djom, djonbasso, ekoun, epako, epako i, hika, ikollong, inang-si, ipim, kakak, , kelngond, koko, kombeii, komol, , koulang-boki, lelo, lihe, likound, likoundbiam, logboumka, logmandeng, logmbanga, logmbougue, log-peta, log-youmle, makom, makou, massanguiii, ndebi, ndi, nguinen, nguissibame, nindje, nko'o, nkongmbi, , nseng, tembyet, , youmngue	Passable	Coupure intempestive de courant Baisse de tension récurrente Certains villages bénéficient de la traversée des lignes hautes tensions et ne bénéficient guère du courant électrique Nonn , Kay nyaang)
	Forage	Bang, , bodbadjang, ekoun, epako, inang-si, ipim, bot bikat (log maï), kakak, , kelngond, kombeii, komol, koukoum, , likound, likoundbiam, logboumka, logmandeng, logmbanga, logmbougue, log-peta, log-youmle, , massanguiii, ndebi, ndigsi, ndogbakenin, ndogboundan, , ngock, , nindje, nko'o, nkongmbi, tembyet, t, yana-louangoo,	Bon	
	Sources aménagées	Ndom, Omeng, Kay nyaang,	Fonctionnel	



Photo 4 État des routes



Photo 3 : Salle de classe d'une école Publique inachevée

3.5. Principales potentialités et ressources de la Commune

3.5.1. Principales potentialités

Tableau 2: Principales potentialités

Secteurs	Potentialités
Forêt et faune	<ul style="list-style-type: none">• Vaste étendu forestier et faunique
Mines, industrie et développement technologique	<ul style="list-style-type: none">• Existence des produits de carrières : sables, Gravillons, latérites, pierres
Postes et télécommunication	<ul style="list-style-type: none">• Existence d'un réseau téléphonique MTN/ORANGE à Ndom• Existence d'une antenne de relai Radio/tv CRTV à Ndom
Eau et énergie	<ul style="list-style-type: none">• Présence d'un réseau électrique (haute tension et basse tension) AES/SONEL• Présence d'importants cours d'eau
Agriculture	<ul style="list-style-type: none">• Vastes terres fertiles• Vastes terres cultivables• Existence des gics et associations d'agriculteurs
Élevage, pêche et industrie animale	<ul style="list-style-type: none">• Vastes étendus de terre pour la pratique de l'élevage
Tourisme	<ul style="list-style-type: none">• Existence d'un Hôtel et d'une auberge

3.5.2. Principales ressources de la Commune

Les principales ressources de la Communes comprennent :

- Des Recettes Fiscales
- Produits de l'exploitation du Domaine et Services Communaux
- Des Ristournes et Redevances consenties par l'État
- Des Subventions de Fonctionnement Reçues
- Transfert reçu dans le cadre la coopération décentralisée,
- Des autres produits et profits.



Photo 5: Une vue du Hangar du marché de Ndom centre abandonné

CHAPITRE 4 : SYNTHÈSE DES RÉSULTATS DU DIAGNOSTIC PARTICIPATIF

4.1. Synthèse du DIC

4.1.1. Points forts et points faible

Tableau 3: Synthèse du DIC

DÉSIGNATION		FORCES	FAIBLESSES	OPPORTUNITÉS	MENACES
GESTION DES RESSOURCES HUMAINES	Exécutif communal	Exécutif communal	Dialogue permanent entre les membres de l'exécutif Potentiel intellectuel du Maire		
	Conseil municipal	<ul style="list-style-type: none"> Il est représentatif sur l'aspect genre, Niveau de formation de base élevé pour le tiers des conseillers. Présence d'une élite engagée au développement de la Commune 	<ul style="list-style-type: none"> N'a pas encore bénéficié des formations spécifiques dans la gestion communale, Faible implication des conseillers dans la gestion des relations entre la Commune et les populations 		Plan social : <ul style="list-style-type: none"> insuffisance des ressources financières de la Commune, Faible niveau d'instruction du personnel ; Absence d'indemnités pour le personnel (heures supplémentaires) ; Difficulté pour le personnel d'accéder au crédit communal ; Inertie des jeunes gens dans la ville et les villages environnant. Absence des sollicitations formelles des services techniques par la commune.
	Gestion Administrative Gestion du personnel	<ul style="list-style-type: none"> La bonne tenue d'un état du personnel Dynamisme du Secrétaire Général La tenue d'un état du personnel, Bonne répartition des tâches Tenue régulière des réunions du personnel 	<ul style="list-style-type: none"> Manque d'organisation des séminaires et ateliers de formation et de recyclage du personnel Qualité et quantité insuffisante du personnel Mise en œuvre non effective de l'organigramme formel Absence de motivation Inexistence d'un profil de carrière et absence d'un canevas de suivi du personnel Inexistence d'un cahier de charge et d'un règlement intérieur 	Plan social : Disponibilité des autres acteurs du développement local (sectoriels, Associations, ONG, populations locales, etc)	
GESTION DES RESSOURCES FINANCIÈRES	<ul style="list-style-type: none"> Tenue des documents financiers Disponibilité des comptes administratifs 2008, 2009, 2010 et budgets 2007, 2008, 2009, 2011 	<ul style="list-style-type: none"> Faible contribution des recettes fiscales dans le financement du budget, Faible taux de recouvrement des taxes Absence d'un fichier de contribuables Non sécurisation des avoirs financiers de la Commune 	Plan économique Disponibilité de la téléphonie mobile de Orange et MTN	Plan économique <ul style="list-style-type: none"> Absence d'activités génératrices de revenus propres à la commune ; Très faible patrimoine communal ; Faible développement des biens marchands ; 	
GESTION DU PATRIMOINE	<ul style="list-style-type: none"> Présence d'un hôtel de ville neuf Disponibilité d'un personnel de gestion du patrimoine Patrimoine communal diversifié 	<ul style="list-style-type: none"> Pas de comptabilité matière appropriée. Insuffisance du patrimoine roulant 		Plan politique <ul style="list-style-type: none"> Grande main mise de la tutelle sur la gestion de la commune. 	
GESTION DES RELATIONS	Bonnes relations avec les acteurs externes de la commune (tutelle, autorités traditionnelles). Forte implication dans les relations avec les partenaires de développement (PNDP)	Faible implication dans la recherche de partenariat ou de jumelage des communes		Plan ifrastructurel <ul style="list-style-type: none"> Dégradation très avancée de la route régionale n°11 Réseau routier non entretenu 	

Mis en forme : Titre 2, Retrait : Gauche : 0 cm, Suspendu : 1,25 cm, Interligne : 1,5 ligne

Mis en forme : Police :11 pt, Non Italique, Couleur de police : Automatique

Mis en forme : Police :11 pt, Gras, Non Italique

4 1.2. Axes de Renforcement de la commune

Tableau 4: Axes de renforcement

AXES DE RENFORCEMENT			
Ressources Humaines	Gestion des ressources financières	Gestion du Patrimoine Communal	Gestion des Relations
Objectif : Amélioration du rendement du personnel	Objectif : Sécuriser les finances communales	Objectif : Sécuriser le patrimoine communal	Objectif : Recherche de partenariat
Activités : <ul style="list-style-type: none"> Élaborer un calendrier de rencontres et d'évaluation du personnel Renforcer le système d'information et de communication avec le personnel ; du personnel existant ; Renforcer les capacités et recruter un personnel qualifié 	Activités : <ul style="list-style-type: none"> Former et recycler le personnel. Lutter contre l'incivisme fiscal ; Diversifier les ressources financières de la commune ; Faciliter et Renforcer le système de collecte des recettes fiscales ; 	Activités : <ul style="list-style-type: none"> Mettre sur pied un service d'entretien du patrimoine communal ; Inventorier le patrimoine Communal Mettre en place d'un fond permanent pour l'entretien du patrimoine communal. 	Activités : <ul style="list-style-type: none"> Renforcer la mobilisation des populations pour leur participation à la gestion des affaires de la commune ; Renforcer la collaboration entre les partenaires et l'institution communale Élaboration d'un plan de communication ; Sensibiliser les populations pour une large adhésion aux initiatives de développement ;



Photo 6: Travaux de groupe sous la houlette des sectoriels Structure

Structure des comptes administratifs sur trois exercices

En général, les comptes administratifs sont soumis au conseil communal au mois de Février. Les dates d'approbation des comptes administratifs par les services de l'État ne sont pas définies. Le présent compte se structure en recettes et en dépenses.

a)-État des recettes.

Tableau 5 Évolution des recettes de la Commune sur les 03 derniers exercices.

Années	2007	2008	2009
Total Recettes	51 369 265	74 293 389	78 037 969

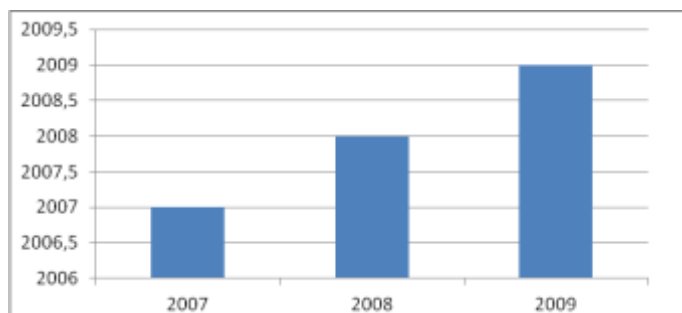


Figure 1 Évolution des recettes sur les 03 derniers exercices

Le présent diagramme nous permet de constater que les recettes de la commune entre les années 2007 et 2009, ont connues une hausse significative. De celui-ci, on remarque que l'exercice 2009 est celui où les recettes ont été le plus recouvré

b)-État de dépenses

Tableau 6 Évolution des dépenses de la Commune sur les 03 derniers exercices.

Années	2007	2008	2009
Dépenses réalisées	48 974 266	50 085 895	53 064 274

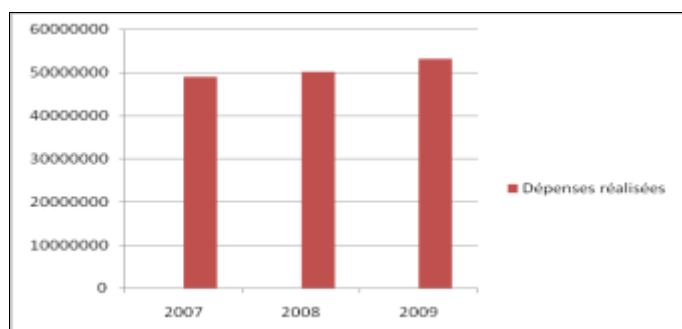


Figure 2 Évolution des dépenses sur les 03 derniers exercices

Le présent diagramme nous permet de constater que les dépenses de la commune entre les années 2007 et 2009, ont connues une hausse significative. De celui l'exercice 2009, fort est de constater que les dépenses ont été le plus significatives aux années antérieures

4.2. Principaux problèmes et besoins identifiés et consolidés par secteur

Tableau 7: Principaux problèmes et besoins identifiés et consolidés par secteur

Secteur 1 : Éducation de base

PROBLÈMES	CAUSES	VILLAGES CONCERNÉS	EFFETS	BESOINS
Accès difficile à une éducation de qualité	Insuffisance de salles de classes	Bang Bodkang Dingom Kay-Nyaang Likoundbiam Koukoum Maond Massangui II, Massombo ,Ndambog , Ndogmogo , EM Massangui II Ndomol Si Ngog Beng	-Jumelage de classe -Effectifs pléthoriques Mauvais suivi et contrôle des élèves	Construction de 22 salles de classes dans les écoles maternelles et primaires de : Bang(2) , Bodkang(1), Dingom (1), Kay-Nyaang (1), Likoundbiam (06), Koukoum (1), Mahond (1), Massangui II(1) Massombo (1), Ndambog (1) , Ndogmogo (3) , , EM Massangui II (1) Ndomol (1) Si Ngog Beng (1)
	Dégradation des bâtiments de l'école primaire	Ndom Mbang Bodkang Kay Nyang Mahong, massangui Nkoo, EM Massangui	-Insécurité des enfants Jumelage des cours -Exposition des élèves aux intempéries	Réfection de 12 salles de classe dans 15 écoles primaires Ndom Gr2 (1) EP Mbang (1), Bodkang (1), Kay Nyang (1), Mahong (1), massangui (1), Ndom Gr1 (4), Nkoo (1), EM Massangui (1)
	Inexistence et Insuffisance de latrines	Écoles Maternelles (Massangui II, Ndom Centre, Omeng, Si-Ngock Mbend) Écoles Primaires (Bang, Bipock, Bodkang, Dingom, Ibong, Kay-Nyaang, Kombeli, Koukoum, Likoundbiam, Logmbanga, Mahond, Massangui II, Massombo, Ndambog, Ndebi, Ndogmogo, Ndom Gr 1, Ndom Gr2, Ngock, Nguimbong, Nko'o, Non-Nkee, Omeng, Tembyet, Toubangom)	-Prolifération de nombreuses maladies (choléra)	Construction de 33 latrines dans toutes les écoles Maternelles (Massangui II, Ndom Centre, Omeng, Si-Ngock Mbend) et Primaires (Bang, Bipock, Bodkang, Dingom, Ibong, Kay-Nyaang, Kombeli, Koukoum, Likoundbiam, Logmbanga, Mahond, Massangui II, Massombo, Ndambog, Ndebi, Ndogmogo, Ndom Gr 1, Ndom Gr2, Ngock, Nguimbong, Nko'o, Non-Nkee, Omeng, Tembyet, Toubangom)
	Insuffisance de table-bancs	Bang, Bipock, Bodkang, Dingom , Ibong , Kay Nyang , Kombe II , Koukoum , Likoung Biam , Logmbanga , Maond , Ndebi , Massangui II , Massombo , Ndambog , Likound , Ndom , Ngok , Ndom Gr2 , Nguimbong , Koo , Non Nke , Omeng , Tembyet , Toubangom , , Massangui , EM Omeng , EM Si Ngog Mbend	-Insécurité des enfants -Pénibilités pour les enfants à prendre des notes -Effectif pléthorique par table bancs	Équipement des écoles maternelles et primaires en table-bancs: EP Bang 28, Bipock 24, Bodkang 22 Dingom 28, Ibong 18, Kay Nyang 18, Kombe II 38, Koukoum 18, Likoung Biam 36, Logmbanga 24, Mahond 18, Ndebi 18, Massangui II 68, Massombo 18, Ndambog 18, Likound 28, Ndom Gr1 82, Ngok 38, Ndom Gr2 86, Nguimbong 38, Koo 18, Non Nke 48, Omeng 33, Tembyet 38, Toubangom 33 , EM Massangui 10, EM Omeng 3, EM Si Ngog Mbeng 2
	Difficulté d'accès à l'eau potable	Toutes les écoles primaires et maternelles publiques sauf à Log Mbanga, Bipock, Omeng	-Consommation d'eau souillée -Prolifération des maladies hydriques	Construction des points d'eau potable dans toutes les écoles primaires et maternelles publiques sauf à Log Mbanga, Bipock, Omeng
	Insuffisance d'écoles maternelles	Ndom, Massangui II, Ndambog, Non-nke, Tembyet, Toubangom	-Faible acquisition des pré-requis - Sous scolarisation	Création et construction d'une école maternelle à Ndebi, Kombe 2, Non-nkée, Bodbadjang
	Absence de logement pour enseignant	Toutes les localités abritant une école maternelle et primaire	-Irrégularités des enseignant(e)s -Non résidence des enseignements	Construction de logements d'astreintes pour maître dans chacune des localités abritant les écoles
	Absence d'aires de jeux	Mbang, Bipock, Bodkang, Kay Nyang, Kombe II, Koukoum, Likound Biam, Mahong, Massangui II, Ndambog, Ndom, Non-Nke, Tembyet, Toubangom,	Faible pratique des activités sportives au sein des écoles	Aires de jeux 14 EP Mbang, Bipock, Bodkang, Kay Nyang, Kombe II, Koukoum, Likound Biam, Mahong, Massangui II, Ndambog, Ndom Gr2, Non-Nke, Tembyet, Toubangom,
	Insuffisance de bureaux pour	Écoles Maternelles (Massangui II, Ndom	Démotivation des	Acquisition de 29 bureaux des maîtres dans toutes les écoles primaires

enseignants	Centre, Omeng, Si-Ngock Mbend) Écoles Primaires (Bang, Bipock, Bodkang, Dingom, Ibong, Kay-Nyaang, Kombeli, Koukoum, Likoundbiam, Logmbanga, Maond, Massanguili, Massombo, Ndambog, Ndebi, Ndogmongo, Ndom Gr 1, Ndom Gr2, Ngock, Nguimbong, Nko'o, Non-Nkee, Omeng, Tembyet, Toubangom)	enseignants	et maternelles
Insuffisance des enseignants	Bang, Bipock, Bodkang, Dingom, Ibong, Kay-Nyaang, Kombeli, Koukoum, Likoundbiam, Logmbanga, Mahond, Massanguili, Massombo, Ndambog, Ndebi, Ndogmongo, Ngock, Nguimbong, Nko'o, Non-Nkee, Omeng, Tembyet, Toubangom	-Sous scolarisation -Faible suivi et contrôle des élèves -Délinquance juvénile	Affectation de (38) enseignants qualifiés
Absence d'équipement	Ndom Massangui, Omeng, Singockmbeng	-Faible épanouissement des enfants	Acquisition de 12 lits dans les écoles maternelles EM Ndom centre (04), Massangui (02), Omeng (03), Singockmbeng (01),

Secteur 2 : Enseignements Secondaires Principal problème, principaux causes, effets et besoins identifiés

PROBLÈMES	CAUSES	VILLAGES CONCERNÉS	EFFETS	BESOINS
Accès difficile à une éducation de qualité	Insuffisance de salles de classe	Log mandeng (CES de Mbongo)	-Mauvais suivi et contrôle des élèves -Effectifs pléthorique	Construction et équipement de 02 salles de classe CES Mbongo
	-Faible accès au matériel didactique	Ndom, Omeng	-Faible couverture des programmes	Équipement des bibliothèques des établissements secondaires
	-Mauvais état des latrines existantes -Absence de latrines modernes	Ndom, Ndog Babem, Log-mandeng, Bipock, Kombe 2, Bodbadjang,	-Prolifération de nombreuses maladies (choléra)	Construction de 09 blocs de latrines (soit un bloc par établissement) -Lycée technique de Ndom -Lycée général de Ndom et d'Omeng -CES de Ndog Babem, de Mbongo et de Bipock, - CETIC de Kombe 2, Bodbadjang
	Difficulté d'accès à l'eau potable	Ndom, Ndog Babem, Log Mandeng, Bipock, Kombe 2, Bodbadjang, , Omeng	-Consommation d'eau souillée -Prolifération des maladies hydriques	Construction de 08 points d'eau potable Ndom, Ndog Babem, Log Mandeng, Bipock, Kombe 2, Bodbadjang, Nkongkwala, Omeng
	-Accès difficile à l'énergie électrique -Insuffisance de moyens financiers	Ndom	-Coupures intempestives -Baisse de tension -Utilisation des sources alternatives	Acquisition d'un groupe électrogène Lycée général de Ndom
	-Insuffisance de moyens financiers	Ndog Babem	-Faible accès aux planches (illustration présentée généralement en pleine page, dans un ouvrage imprimé	Acquisition d'un photocopieur au CES Ndog Babem

Secteur 3 : Santé Principal problème, principaux causes, effets et besoins identifiés

PROBLÈMES	CAUSES	VILLAGES CONCERNÉS	EFFETS	BESOINS
Accès insuffisant aux soins de santé	Insuffisance d'équipement sanitaire	Ndom centre Omeng, Ndogbabem, Bipock, Likoundbiam, Log Mbanga, Bang, Ninjé	-Faible suivi sanitaire -Mauvais traitement sanitaire	Equipements des 07 centres de santé existants à Omeng, Ndogbabem, Bipock, Likoundbiam, Log Mbanga, Bang, Ninjé
	Personnel soignants en nombre insuffisant	Ndom centre Omeng, Ndogbabem, Bipock, Likoundbiam, Log Mbanga, Bang, Ninjé	-Faible suivi sanitaire -utilisation de la médecine alternative	Affectation du personnel qualifié en nombre suffisant à Omeng, Ndogbabem, Bipock, Likoundbiam, Log Mbanga, Bang, Ninjé
	Accès difficiles aux médicaments	Ndom centre Omeng, Ndogbabem, Bipock, Likoundbiam, Log Mbanga, Bang, Ninjé	-Taux de Morbidité élevé -Augmentation du nombre de malades	Approvisionnement en médicaments des 08 centres de santé : Omeng, Ndogbabem, Bipock, Likoundbiam, Log Mbanga, Bang, Ninjé
	Proliférations de maladies	Tous les villages	-Mortalité -Diminution de la population active	Sensibilisation sur les MST/VIH/ SIDA et autres maladies (choléra, paludisme,...)

			-Baisse de la main d'œuvre	
	Mauvais états des latrines	Ndom centre Omeng, Ndogbabem, Bipock, Likoundbiam, Log Mbanga, Bang, Ninjé	-Proliférations des maladies -Risque de contamination	Construction de 08 blocs latrines dans chaque formation sanitaire
	Accès difficile à l'eau potable	Ndom centre Omeng, Ndogbabem, Bipock, Likoundbiam, Log Mbanga, Bang, Ninjé	Pénibilité d'approvisionnement en eau potable	Construction d'un point d'eau potable dans chaque formation sanitaire
	Inexistence d'une morgue	Ndom	-Parcours de très longues distances -Dépense élevée de revenu -Baisse de revenu -Pauvreté	Construction d'une morgue à l'hôpital de district de Ndom
	Difficulté d'accès à l'énergie électrique	Ndom	Impossibilité d'effectuer les opérations nocturne	Acquisition d'un Groupe électrogène (01) à l'hôpital de district de Ndom 25 KvA

Secteur 4 : Eau et énergie Principal problème, principales causes, effets et besoins identifiés

PROBLÈMES	CAUSES	VILLAGES CONCERNÉS	EFFETS	BESOINS
Difficulté d'accès à l'eau potable	-Insuffisance de points d'eau potable -Sources d'eau non aménagées	Bang, Bodbambai, Bodkang, Dihong Dissahai, Djom, Epako, Epako I, Hika, Ikollong, Inang-Si, Ipim, Kakak, Kay-Nyaang, Kelngond, Koko, Komol, Koukoum, Lihe, Likound, Log-Peta, Log-Youmle, Makom, Makou, Massanguili, Ndebi, Ndigsi, Nguikok, Nguilmounend, Nguinen, Nguissibame, Nkongmbi, Nse, Djonbasso, Bowe, Ndog Bakenin	-Parcours de longue distance pour se ravitailler en eau -Consommation d'eau de qualité douteuse dans les villages	Construire de 39 forages à Bang, Bodbambai, Bodkang, Dihong, Dissahai, Djom, Epako, Epako I, Hika, Ikollong, Inang-Si, Ipim, Kakak, Kay-Nyaang, Kelngond, Koko, Komol, Koukoum, Lihe, Likound, Log-Peta, Log-Youmle, Makom, Makou, Massanguili, Ndebi, Ndigsi, Nguikok, Nguilmounend, Nguinen, Nguissibame, Nkongmbi, Nse, Djonbasso, Bowe, Ndog Bakenin
		Dibam		Construction d'un forage équipé à Dibam (Log bité)
	Inexistence des comités de gestion d'eau potable	Tous les villages	-Défection des ouvrages hydrauliques	Créer des comités de gestion des points d'eau potable dans tous les villages
	Dégradation des réseaux d'eau scanwater existant	Ndom, Omeng, Ninje	-Consommation d'eau de rivières -Prolifération des maladies hydriques	Réhabiliter de l'AEP réseau scan water Ndom, Ninje et Omeng
	Limitation des réseaux scanwater	Ndom, Omeng, Ninje	-Consommation d'eau de rivières -Prolifération des maladies hydriques	Étendre des réseaux AEP scanwater sur 500ml chacune (Ndom, Omeng, Ninje)
Dégradation et Limitation des réseaux scanwater	MAKON et Dog Babem	-Consommation d'eau de rivières -Prolifération des maladies hydriques	Étendre réseau AEP à MAKON Dog Babem	

ÉNERGIE				
Difficulté d'accès à l'énergie électrique	Réseau électrique en mauvais état	Bodkang Bipock, Likoundbiam, Logmandeng	-Village électrifié partiellement -Baisse de tension	Réhabiliter le réseau électrique (Bodkang Bipock, Likoundbiam, Logmandeng)
	Réseau de branchement électrique peu étendu dans les villages	Bang, Bodbadjang, Bodbambai, Bodkang ,Bomakondo, Botbouam, Dibam, Dihong ,Dingom ,Dissahai, Djom, Djonbasso, Ekoun, Epakoli, Hika , Inang-Si, Ipim, Kakak, Kay-Nyaang, Kelngond, Koko, Komol, Koukoum, Koulang-Boki, Lelo, Lihe, Likound, , Logboumka, , Logmbanga, Logmbougue, Log-Youmle, Makom, Makou, Massanguili, Ndebi, Ndigsi, Nguikok, Nguilounend, Nguimbong, Nguinen, Nguissibame, Nko'o, Nkongmbi, Nonn, Noutou, Nse, Nseng, Tembyet, Toubangom, Yana-Louangoo	-Utilisation de la lampe tempête -Maladies ophtalmiques	Étendre le réseau AES/SONE BT dans 53 villages (Bang, Bodbadjang, Bodbambai, Bodkang ,Bomakondo, Botbouam, Dibam, Dihong ,Dingom ,Dissahai, Djom, Djonbasso, Ekoun, Epakoli, Hika , Inang-Si, Ipim, Kakak, Kay-Nyaang, Kelngond, Koko, Komol, Koukoum, Koulang-Boki, Lelo, Lihe, Likound, , Logboumka, , Logmbanga, Logmbougue, Log-Youmle, Makom, Makou, Massanguili, Ndebi, Ndigsi, Nguikok, Nguilounend, Nguimbong, Nguinen, Nguissibame, Nko'o, Nkongmbi, Nonn, Noutou, Nse, Nseng, Tembyet, Toubangom, Yana-Louangoo)
	Absence du réseau de branchement électrique	Bang, Bodbadjang, Bodbambai, Bodkang ,Bomakondo, Botbouam, Dibam, Dihong ,Dingom ,Dissahai, Djom, Djonbasso, Ekoun, Epakoli, Hika , Inang-Si, Ipim, Kakak, Kay-Nyaang, Kelngond, Koko, Komol, Koukoum, Koulang-Boki, Lelo, Lihe, Likound, , Logboumka, , Logmbanga, Logmbougue, Log-Youmle, Makom, Makou, Massanguili, Ndebi, Ndigsi, Nguikok, Nguilounend, Nguimbong, Nguinen, Nguissibame, Nko'o, Nkongmbi, Nonn, Noutou, Nse, Nseng, Tembyet, Toubangom, Yana-Louangoo	-Utilisation de la lampe tempête -Risque d'incendie	Electrifier 51 villages de M.T BT (Bang, Bodbadjang, Bodbambai, Bodkang ,Bomakondo, Botbouam, Dibam, Dihong ,Dingom ,Dissahai, Djom, Djonbasso, Ekoun, Epakoli, Hika , Inang-Si, Ipim, Kakak, Kay-Nyaang, Kelngond, Koko, Komol, Koukoum, Koulang-Boki, Lelo, Lihe, Likound, , Logboumka, , Logmbanga, Logmbougue, Log-Youmle, Makom, Makou, Massanguili, Ndebi, Ndigsi, Nguikok, Nguilounend, Nguimbong, Nguinen, Nguissibame, Nko'o, Nkongmbi, Nonn, Noutou, Nse, Nseng, Tembyet, Toubangom, Yana-Louangoo)
	Accès difficile aux carburants	Ndom	-Pannes sèches -Coût élevé du carburant -Voyage difficile	Construction d'une station service 3 pompes (super, gasoil, pétrole) à Ndom

Secteur 5 : Agriculture Principal problème, principaux causes, effets et besoins identifiés

PROBLÈMES	CAUSES	VILLAGES CONCERNÉS	EFFETS	BESOINS
Faible production agricole	Absence d'infrastructures de stockage de stockage	Ndom Omeng, Likoundbiam	-Mauvaise conservation des produits agricoles -Braderie des produits agricoles	Construction des hangars de stockage (Ndom, Omeng, Mbongo)
	Faible accès au matériel végétal de qualité et intrants agricoles	Ndom Omeng, Likoundbiam	-Baisse de la production -Faible revenu	-Mise à disposition des semences améliorées : manioc 60000 boutures/an 3 ans -Mise à disposition des semences améliorées : pépinière banane plantain : 20 000 rejets/an sur 3 ans -Mise à disposition des semences améliorées : pépinière cacao (60 000 plants sur 3 ans -Mise à disposition des semences améliorées : pépinière palmier à huile(2000 plants /an sur 3ans -Mise à disposition des semences améliorées : maïs, champs semencier 2ha sur 3 ans
	Absence d'une maison de planteur	Ndom, Omeng	Ignorance de la pratique de certaines techniques agricoles	-Construction de 02 maisons du planteur à Omeng Ndom -Création et construction d'un post agricole à Bomakondo -Achèvement poste agricole de Log Mbanga
	Encadrement insuffisant des producteurs	Ndom, Omeng , Likoundbiam	Baisse de la production agricole	-Amélioration de la capacité des producteurs : organisation, gestion et mise en réseau (34 sessions) -Amélioration de la capacité des producteurs en techniques agricoles :5 sessions -Amélioration de la capacité des producteurs sur l'itinéraire technique culture bananier-plantain -Amélioration de la capacité des producteurs sur l'itinéraire technique culture maïs -Amélioration de la capacité des producteurs sur l'itinéraire technique culture manioc -Amélioration de la capacité des producteurs sur l'itinéraire technique culture palmier à huile -Amélioration de la capacité des producteurs sur l'itinéraire technique culture cacaoyer
	Mauvais état des Marchés périodiques existants	Omeng, Ndom, Ndambog, Mbongo	-Exposition aux intempéries	Réhabilitation des marchés périodiques (Omeng, Ndom, Ndambog, Mbongo)
	Insuffisance de moyens financiers de producteurs	Tous les villages	Faible revenu agricole	-Appui financier à la production : montage de 10 bassins de production pour la demande de subvention -Appui financier à la production : appui de 10 OP jeunes sur 03 ans -Appui aux organisations de producteurs CAC
	Inexistence de salon d'agriculture	Ndom	Faible marketing agricole	Soutien à la participation des producteurs au comice agropastoral de Douala sur 3 ans

Secteur 6 : Élevage, pêche et industrie animale Principal problème, principaux causes, effets et besoins identifiés

PROBLÈMES	CAUSES	VILLAGES CONCERNÉS	EFFETS	BESOINS
Faible production animale et halieutique				Création, construction et équipement CACP
	Inexistence d'un marché à bétail	Ndom, Omeng, Likoudbiam	-Faible revenu -Insécurité alimentaire -Coût élevé des produits d'élevage sur le marché -Baisse du cheptel -Baisse de la production animale	Création et construction de deux marchés à bétail à Ndom et Omeng
	Inexistence d'un abattoir municipal	Ndom		Construction d'un abattoir municipal
	Difficulté d'alimentation des bêtes	Tous les villages		-Création d'une zone de pâturage -Aménagement des mares d'eau pour abreuvoir des animaux
	Inexistence d'infrastructure à bétail	Ndom, Omeng, Likoudbiam		Construction d'un parc
	Absence d'unité de reproduction d'alevin	Tous les villages		Structuration des éleveurs, pêcheurs et aquaculteurs dans les 62 villages
	Encadrement insuffisant des éleveurs et pisciculteurs	Tous les villages		-Formation en technique d'élevage des poulets (62) -Formation en technique d'élevage porcs(62) -Formation en techniques de construction étangs
	Faible capacité organisationnelle, matérielle et financière des producteurs	Tous les villages		-Appui en matériel animal amélioré -Appui en matériel poulet de chair -Appui en matériel de pêche -Appui aux organisations d'éleveurs de la CPC
	mauvaise			Construction de 10 étangs piscicoles
Existence des maladies animales (Mycoses, maladies bactériennes...)	Tous les villages	Organisation des campagnes de vaccination (03)		

Secteur 7 : Travaux publics Principal problème, principaux causes, effets et besoins identifiés

PROBLÈMES	CAUSES	VILLAGES CONCERNÉS	EFFETS	BESOINS	
Non fluidité du trafic routier	Mauvais état des routes	Ndom, ndog Bakeni, LogMandeng, Bodbadjang, Tembyet Noutou	-Difficulté d'écoulement des produits -Difficulté de mobilité des populations -Difficulté d'approvisionnement en intrants agricoles	Réhabilitation des routes et pistes existantes (Ndom LogMandeng 35km, Ndom- ndog Bakeni :60km, Ndom-Bodbadjang :25km ; Ndom-Tembyet parNoutou :65km))	
		Bodbadjang, Nonn Likound, Bipock, Ninje, Epako Log Peta, Massingui, Bang		Réhabilitation axe Ndom-Keleng 70 km	
		Tous les villages		Réhabilitation axe Nitoukou-Ndom (50 km)	
	Incivisme des usagers de la route	Ndom,Ngola, Ngola2, Ikoubla, Ndebi, Sempoupe, Pouke		-Délabrement du réseau routier -Difficulté de mobilité des populations -Transport non fluide -Cherté du transport	Réhabilitation des ouvrages d'art (Nitoukou-Keleng par Ndom,Ngola, Ngola2, Ikoubla, Ndebi, Sempoupe, Pouke (02)
	Non respect des barrières de pluies	Ndom		-Délabrement du réseau routier -Difficulté de mobilité des populations	Installation de 10 barrières de pluie à Bodbadjang, Nonn, Likound, Bipock, Ninje, Epako, Log Peta, Massingui, Bang
Manque d'entretien des routes	Ndom, Keleng	-Délabrement du réseau routier -Difficulté de mobilité des populations	Formation de 62 comités d'entretien des routes dans tous les villages		

Secteur 8 : Culture Principal problème, principaux causes, effets et besoins identifiés

PROBLÈMES	CAUSES	VILLAGES CONCERNÉS	EFFETS	BESOINS
Difficultés liées à la promotion de la culture	Manque de structures de promotion culturelle	Tous les villages	-Acculturation -Mauvaise promotion de la culture -Non contribution de la culture à l'économie des familles et de la commune	-Construction de 05 cases communautaires à Ndom, Omeng, Nonn, Likoundbiam et Ndambog -Construction d'un centre de promotion de la langue locale à Ndom centre -Construction et équipement d'une bibliothèque municipale
	Manque d'initiative	Tous les villages	-Aliénation culturelle	Réunion d'identification et de promotion du patrimoine matériel et immatériel national
	Mauvaise organisation	Tous les villages	-Disparition des coutumes	Élaboration d'un répertoire des organisations à caractère culturel
	Non transfert du patrimoine culturel à la jeunesse	Tous les villages	-Dépravation des mœurs	Organisation des foires artistiques et culturelles et des mini festivals périodiques dans les grandes agglomérations
	Brassage culturel influençant la culture locale	Tous les villages	-Risque de perte de l'identité culturelle	Organisation trimestrielle des projections vidéo films à caractère culturel
	Manque d'appui des services déconcentrés de l'état	Ndom, Omeng, Likoundbiam	-Édulcoration progressive de la langue	Appui à 05 groupes socio culturels par la commune

Secteur 9 : Promotion de la femme et de la famille Principal problème, principaux causes, effets et besoins identifiés

PROBLÈMES	CAUSES	VILLAGES CONCERNÉS	EFFETS	BESOINS
Difficulté organisationnelle des femmes	Absence d'un centre de promotion de la femme	Ndom	-Fragilisation de la famille et de la société -Dépravation des mœurs	Création et construction de 01 centres de promotion de la femme et de la famille à Ndom centre,
	Manque d'appui technique et financier	Tous les villages	-Accentuation de la dépendance de la femme vis-à-vis des hommes	Financement de 20 associations et groupes d'initiative commune effectifs (Ndom, Likoundbiam, Omeng)
	Faible pratique des AGR	Tous les villages	-Relâchement de l'encadrement de la famille	Mise en place de structures de formation et d'encadrement des femmes dans les domaines de TIC, TIA, ESF...) à Ndom centre
	Manque d'initiative commune	Ndom	-Prolifération du phénomène des filles-mères et enfants abandonnées -Absence d'autonomie	Organisation des journées plaidoyers MINPROFF

Secteur 10 : Affaires sociales Principal problème, principaux causes, effets et besoins identifiés

PROBLÈMES	CAUSES	VILLAGES CONCERNÉS	EFFETS	BESOINS
Faible accès des personnes vulnérables aux services sociaux	Difficulté d'accès à l'assistance sociale par les groupes vulnérables	Ndom	-Difficulté d'insertion socioéconomique -Difficulté d'insertion socioéconomique -Violences au sein des familles et des couples -Faible cohésion sociale -Rejet social des PSV	Création, construction et équipement d'un centre social à Ndom
	Faible Prise en charge des indigents et handicapés	Ndom		Construction et Équipement d'une structure d'encadrement des personnes handicapées
	Inexistence d'un fichier des personnes vulnérables	Tous les villages		Identification des personnes sociales vulnérables et élaboration d'un fichier
	Absence d'encadrement pour handicapés, orphelins et veuves ;	Tous les villages		Appui à l'organisation des PSV en associations
	Absence d'encadrement pour handicapés, orphelins et veuves ;	Tous les villages		Sensibilisation des commerçants à l'intégration et à l'insertion des PSV
	Manque d'appui financier et matériel	Tous les villages		-Octroi d'aide et de secours aux PSV -Octroie d'appareillage aux personnes handicapées -Octroie d'appui financier aux associations de PSV pour AGR
	Manque d'encadrement des PSV	Tous les villages		Formation des PSV à la création et à la gestion des AGR

Secteur 11 : Emploi et Formation Professionnelle Principal problème, principaux causes, effets et besoins identifiés

P PROBLÈMES	CAUSES	VILLAGES CONCERNÉS	EFFETS	BESOINS
Difficulté d'accès aux emplois décents et à la formation professionnelle	Mauvais état des latrines	Omeng	-Proliférations des maladies -Risque de contamination -Insécurité des enfants	Construction d'un bloc latrine de 06 compartiments
	Accès difficile à l'eau potable	Omeng	Pénibilité de collecte d'eau Consommation d'eau souillée Maladies hydriques	Construction d'un puits d'eau potable à la SAR/SM
	Délabrement de la SAR/SM	Omeng	Exposition des élèves aux intempéries	Réhabilitation de la SAR/SM d'Omeng
	Faible potentiel de débouchés	Omeng	Prolifération des activités économiques illégales et /ou informelles	Appui à l'insertion professionnelle des jeunes en fin de formation
	Insuffisance du personnel enseignant à la SAR/SM	Omeng	-Sous scolarisation -Faible suivi et contrôle des élèves -Délinquance juvénile	Recrutement et prise en charge des enseignants vacataires
	Insuffisance d'infrastructure à la SAR-SM	Omeng	Jumelage des cours	Construction d'un atelier de maçonnerie, de méca auto, de chaudronnerie, de plomberie sanitaire
	Insuffisance du matériel didactique	Omeng	Mauvais suivi des cours	Équipements des ateliers SAR/SM d'Omeng

Secteur 12 : Travail et Sécurité Sociale Principal problème, principaux causes, effets et besoins identifiés

PROBLÈMES	CAUSES	VILLAGES CONCERNÉS	EFFETS	BESOINS
Faible promotion de la sécurité sociale	Inexistence d'une mutuelle d'assurance	Ndom, Omeng	Absence de sécurité sociale	Affiliation de tous les travailleurs des entreprises communales à la CNPS ;
	Faible organisation et structuration de l'auto emploi	Tous les villages	Faible participation aux actions de développement	Organisation de 06 séminaires de sensibilisation et de formation des partenaires sociaux de la commune de Ndom en matière de lois et règlements sociaux par la DDTSS/SM
	Inexistence des associations des travailleurs	Ndom	Absence de lobbying	Création d'une association des travailleurs communaux à Ndom

Secteur 13 : Tourisme et Loisirs Principal problème, principaux causes, effets et besoins identifiés

PROBLÈMES	CAUSES	VILLAGES CONCERNÉS	EFFETS	BESOINS
Faible développement des activités touristiques	Insuffisance d'infrastructure de tourisme	Ndom	Faible attraction des touristes	-Création et construction de l'office communal de tourisme -Construction et équipement d'un complexe touristique municipal à Ndom
	Absence de valorisation des différents sites touristiques	Tous les villages	Faible attraction des touristes	Identification exhaustives des sites dans la commune de Ndom
	Inexistence d'un plan de développement touristique	Ndom	-Faible attraction des touristes -Faible développement des activités touristiques	-Élaboration d'une carte des itinéraires touristiques dans la commune -Élaboration d'un plan de développement de la commune
	Accès difficile aux sites touristiques	Tous les villages	Faible activités économiques	Aménagement et sécurisation des sites à fort potentiel de développement
	Faible promotion du système informationnel du tourisme	Ndom	Ignorance des portées économiques du tourisme	Mise sur pied d'un système informationnel de promotion su tourisme et de loisirs (création d'un site web, d'une carte touristique)
	Manque d'encadrement	Tous les villages	Ignorance des portées économiques du tourisme	Recrutement et formation de 03 guides touristiques
	Faible promotion du tourisme		Faible attraction des touristes	Promotion de l'écotourisme
	Immobilisme des populations		Ignorance des portées économiques du tourisme	Aménagement de 02 espaces verts à Ndom
Accès difficile aux sites touristiques	-Perte du potentiel touristique -Faible attraction des touristes		Aménagement, sécurisation et promotion de 05 sites touristiques à fort potentiel de développement	

Secteur 14 : Forêt et Faune Principal problème, principaux causes, effets et besoins identifiés

PROBLÈMES	CAUSES	VILLAGES CONCERNÉS	EFFETS	BESOINS
Difficultés de préservation de la forêt et de la faune	Exploitation anarchique des ressources	Tous les villages	-Disparition des espèces forestières et fauniques -Non maîtrise des redevances forestières -Déforestation -Changement climatique	Lutter contre l'exploitation illégale et incontrôlée des ressources forestières et fauniques
	Absence d'une forêt communautaire	Ndom, Likoundbiam	-Non maîtrise des redevances forestières	Créer deux (02) forêts communautaires
	Absence d'une forêt communautaire	Tous les villages	-Non maîtrise des redevances forestières -Déforestation	Accélérer le processus de création de la forêt communautaire par le projet SIKOP ¹
	Exploitation abusive des produits forestiers et faunique	Tous les villages	-Perte de la biodiversité -Destruction du massif forestier et faunique Déforestation	Créer une pépinière municipale
	Exploitation abusive des PFNL	Tous les villages	Disparition des espèces	Organiser des campagnes de sensibilisation des populations sur les textes en vigueur
	Exploitation anarchique des ressources forestières et fauniques		-Disparition des essences -Destruction du massif forestier et faunique	-Organiser des campagnes de reboisement -Organiser et créer un marché de la vente de viande de brousse
	Inexistence d'une zone communautaire de chasse		Éloignement des zones de chasse	Créer une zone communautaire de chasse
	Absence d'un poste forestier	Ndom	-Disparition des essences -Destruction du massif forestier et faunique	Créer des comités de vigilances pour exploitation illégale et braconnage du bois dans tous les villages
	Manque d'information	Tous les villages	Exploitation anarchiques des ressources -Déboisement	Organisation des campagnes de sensibilisation des populations sur l'élevage des espèces non conventionnelles
Ignorance des procédures	Tous les villages	Exploitation anarchiques des ressources	Lutter contre l'exploitation illégale et incontrôlée des ressources forestières et fauniques	

¹ Aménagement forestier, participation des communautés et utilisation durable de la région forestière. Ce projet découle du pré-projet intitulé «impact des populations rurales sur le développement forestier, protection et reconstitution de la forêt dense tropicale dans la région de SIKOP «Ndom»

Secteur 15 : Environnement, Protection de la Nature et Développement Durable Principal problème, principaux causes, effets et besoins identifiés

PROBLÈMES	CAUSES	VILLAGES CONCERNÉS	EFFETS	BESOINS
Dégradation de l'Environnement	Non prise en compte des aspects socio environnementaux	Tous les villages	-Dégradation de l'écorce terrestre -Changements climatiques -Non maîtrise du rythme des saisons -Baisse de la production agricole -Pollutions diverses -Risques de développement des maladies -Difficulté d'accès à l'eau potable -Assèchement des points d'eau -Faible rentabilité agricole	Campagnes de sensibilisation (03) des populations sur la nécessité de protéger l'environnement ;
	Absence d'un service d'hygiène et salubrité	Ndom		Création, équipement et opérationnalisation d'un service d'hygiène et salubrité au sein de la Commune
	Manque d'information sur la protection de l'environnement	Tous les villages		Organisation de 09 campagnes d'hygiène et salubrité à Ndom
	Inexistence des latrines au centre commercial	Ndom		Construction d'un bloc de 6 latrines publique au centre commercial de Ndom
	Manque de formation et d'information	Tous les villages		Formation de 200 ménages aux techniques d'assainissement
	Immobilisme des populations	Tous les villages		Aménagement jardins, places publiques et espace vert dans la ville de Ndom
	Non prise en compte des aspects socio environnementaux	Tous les villages		Création d'une décharge municipale à Ndom centre
	Non prise en compte des aspects socio environnementaux	Tous les villages		Construction d'une fosse d'incinération pour déchets hospitalier à Ndom (HD)
	Manque de formation et d'information	Tous les villages		Campagnes de Sensibilisation et formation '04) des populations sur les techniques de fabrication et utilisations des foyers améliorés

Secteur 16 : Habitat et Développement Urbain Principal problème, principaux causes, effets et besoins identifiés

PROBLÈMES	CAUSES	VILLAGES CONCERNÉS	EFFETS	BESOINS
Faible urbanisation et mauvais état de l'habitat	Connaissance limitée du périmètre urbain	Ndom centre	-Conflits territoriaux -Développement progressif des taudis -Ignorance des procédures	Délimitation du périmètre urbain
	Insuffisance de moyens financiers pour l'établissement d'un plan d'urbanisation	Ndom centre		Élaboration du plan d'urbanisation approprié à savoir le plan sommaire d'urbanisme
	Manque de formation et d'information sur le lotissement	Tous les villages		Création des lotissements communaux viabilisés
	Manque de formation et d'information sur le	Tous les villages		Encouragement des propriétaires terriens à créer des lotissements privés (subvention de viabilisation)

	lotissement			
	Mauvais état des routes	Ndom centre	-Non fluidité du trafic -Pénibilité de déplacement	Assainissement de 15 km Ndom centre
	Inexistence d'un cimetière municipal	Ndom centre	Exhumation récurrente	Aménagement d'un cimetière municipal
	Inexistence d'un service de gestion des ordures	Ndom centre	-Insalubrité généralisée et pollution de l'environnement -Prolifération des déchets	Contrat de ramassage d'ordures
	Manque de formation et de sensibilisation	Tous les villages	Ignorance des procédures	Ateliers d'auto-construction en matériau locaux (terres) et définitifs
	Difficulté d'accès aux logements décentes	Tous les villages	Logements difficile Dépense des revenus	Construction des logements sociaux
	Inexistence d'une presse communale moderne	Ndom centre	Manque d'information	Équipement de la commune en presse moderne
	Manque de campagne de sensibilisation	Tous les villages	Ignorance des procédures	Campagne de sensibilisation d'information et de formation sur les règles générales d'urbanisme
	Manque d'un guide de référence d'urbanisme	Ndom centre	Construction anarchique	Vulgarisation du guide de référence sur l'urbanisme

Secteur 17 : Domaines du Cadastre et des Affaires Foncières Principal problème, principales causes, effets et besoins identifiés

PROBLÈMES	CAUSES	VILLAGES CONCERNÉS	EFFETS	BESOINS
Difficulté d'accès aux titres fonciers et au droit à la propriété	Faible niveau de sensibilisation des populations sur la sécurité foncière et les procédures y relatives	Tous les villages	Risque de déguerpissement sans dédommagement Litiges fonciers	Organisation de 06 sessions de sensibilisation, d'information et de facilitation sur les procédures d'obtention de titres fonciers
	Difficulté à borner les terrains	Tous les villages		Création d'un lotissement communal (10 HA)
	Inexistence d'une réserve foncière	Ndom		Création des réserves foncières (5000ha)
	Inexistence d'un plan cadastral	Ndom		Élaboration du plan cadastral de Ndom

Secteur 18 : Recherche Scientifique et Innovations Principal problème, principales causes, effets et besoins identifiés

PROBLÈMES	CAUSES	VILLAGES CONCERNÉS	EFFETS	BESOINS
Insuffisance d'informations relatives aux résultats de la recherche et recherche scientifique	Inexistence des structures et activités des recherches	Tous les villages	Indisponibilité des nouvelles technologies agricoles	Organisation de 04 ateliers d'encadrement des populations sur les thématiques spécifiques
	Manque d'information sur la recherche scientifique	Tous les villages	Ignorance du bien fondé de la recherche scientifique	Organisation de 04 ateliers de sensibilisation sur l'existence des structures de recherches

Secteur 19 : Commerce Principal problème, principaux causes, effets et besoins identifiés

PROBLÈMES	CAUSES	VILLAGES CONCERNÉS	EFFETS	BESOINS
Faible pratique des activités commerciales	Manque de formation et d'information	Tous les villages	-Ignorance des techniques commerciales -Appauvrissement de la population	Formation, sensibilisation et suivi de 15 comités d'agriculteurs, 04 descentes du Mincommerce par an
	Insuffisance d'infrastructures commerciales	Ndom	Braderie des produits commercialisables	Construction d'un marché communal au quartier source Ndom centre avec (150) comptoirs
	Insuffisance de comptoirs de marché	Omeng, Bisseng	Braderie des produits commercialisables	Construction de deux marchés périodiques Omeng et Bisseng avec 100 comptoirs
	Inexistence d'infrastructures de stockage	Ndom, Logmandeng, Omeng, Bisseng	Braderie des produits commercialisables	-Construction de 04 Hangars de marché et -Construction 04 magasins de stockage Cacao-Café (Ndom, Mbongo, Omeng, Bisseng) -Construction d'un magasin de stockage de produits vivriers au quartier Ndom centre
	Insuffisance d'infrastructures commerciales	Ndom	-Faibles échanges -Appauvrissement de la population	Construction d'un éconamat communal Ndom centre et ravitaillement dudit éconamat
	Manque de sensibilisation, de formation et d'information	Ndom, Logmandeng, Omeng, Botkang, Kombé 2, Bisseng	Marchandises vendues à vil prix	-Organisation, sensibilisation et suivi de l'équipe communale chargée des ventes promotionnelles dans les marchés -Organisation de 15 comités d'agriculteurs pour les ventes groupées des produits (Cacao-café) 15 balances portées
	Dégradation des marchés périodiques existants	Logmandeng, Botkang, Kombé 2	-Exposition aux intempéries -Perte de marchandises	-Aménagement d'un marché périodique au carrefour Mbongo avec (50) Comptoirs -Aménagement d'un hangar de marché à Botkang et construction d'un hangar à Kombé II et deux magasins

Secteur 20 : Enseignement Supérieur Principal problème, principaux causes, effets et besoins identifiés

PROBLÈMES	CAUSES	VILLAGES CONCERNÉS	EFFETS	BESOINS
Faible accès aux études supérieures	Éloignement des institutions académiques	Tous les villages	-Accès limité à l'enseignement supérieur -Sous développement de la population -Réorientation dans le secteur agricole	Création d'un Fonds d'appui aux étudiants originaires de Ndom
	Insuffisance de moyens financiers			Octroie de 20 bourses scolaires d'enseignement supérieur aux 20 premiers bachelier de l'arrondissement

Secteur 21 : Jeunesse et éducation civique. Principal problème, principaux causes, effets et besoins identifiés

PROBLÈMES	CAUSES	VILLAGES CONCERNÉS	EFFETS	BESOINS
	Manque d'appui à la jeunesse	Tous les villages	Oisiveté	Appui aux AGR du bureau communal du CNJC
	Manque de local pour la DAJEC	Ndom	-Découragement du personnel -Démotivation	Construction et équipement (Chaises, bureau, matériel de bureau) de la délégation d'arrondissement de la jeunesse à Ndom centre
	Inexistence d'infrastructures d'éducation pour la jeunesse	Likoubdnam, Ndom, Omeng	-Mauvaise éducation -Délinquance juvénile	Construction et équipement de 03 CMPJ à Ndom, Likoubdnam, Omeng
	Faible formation sur le montage des projets	Tous les villages	Ignorance des procédures de montage de business plan	Création d'un comité de gestion d'appui au montage des business plan

Secteur 22 : Mines, Industrie Développement Technologique Principal problème, principaux causes, effets et besoins identifiés

PROBLÈMES	CAUSES	VILLAGES CONCERNÉS	EFFETS	BESOINS
Faible pratique des activités minières	Accès difficile aux produits de carrière	Tous les villages	Faible pouvoir économique de la commune	Suivi et contrôle des exploitants de produits de carrière
	Faible organisation et structuration des acteurs	Tous les villages	Sous valorisation des produits miniers et de carrières	Identification, sensibilisation et organisation des exploitants des produits de carrière

Secteur 23 : Petites et Moyennes Entreprises, Économie Sociale et Artisanat Principal problème, principaux causes, effets et besoins identifiés

PROBLÈMES	CAUSES	VILLAGES CONCERNÉS	EFFETS	BESOINS
Faible développement de l'artisanat et des activités génératrices de revenus	ARTISANAT			
	Inexistence des services artisanaux	Ndom	L'esprit d'entreprise non suscité	Création et équipement d'un bureau de l'artisanat
	Absence du personnel d'animation de l'artisanat	Tous les villages	Non assistance des populations sur les pratiques de l'artisanat	Désignation d'un personnel chargé de l'animation dudit bureau
	Faible pratique de l'artisanat	Tous les villages	L'esprit d'entreprise non suscité	Identification de l'existant dans le domaine de l'artisanat
	Manque de formation et de sensibilisation	Tous les villages	L'esprit d'entreprise non suscité	Sensibilisation des populations sur les valeurs de développement de l'artisanat
	Manque d'initiative des populations	Tous les villages	Esprit d'entreprise non suscité	Organisation de 10 sessions de formation par domaine d'activité identifié
	Manque d'initiative des populations	Tous les villages	Oisiveté	Organisation de trois sessions de montage de projet
	Manque d'infrastructures artisanales	Ndom	Faible développement des activités économiques	Construction d'un site sécurisé pour exposition d'œuvre d'art
	Inorganisation des salons de l'artisanat	Ndom	Esprit d'entreprise non suscité	Organisation d'un salon annuel de l'artisanat et appui aux artisans méritants
	ÉCONOMIE SOCIALE			
Inexistence d'unité de	Ndom	-Faible pouvoir économique	Création et équipement de 04 unités à Ndom centre d'une	

	transformation		des populations -Ralentissement des activités économiques	boulangerie pâtisserie, menuiserie à bois, menuiserie métallique, usine de fabrication des parpaings en terre cuite
PETITES ET MOYENNES ENTREPRISES				
	Faible pratique de fédération des gic en coopératives	Tous les villages	Faible développement des gics	Fédération des gics en coopération ou en PME
	Inexistence de coopérative entrepreneuriale	Tous les villages	Augmentation du taux de désœuvrement	Appui à la mise en place des coopératives ou PME
	Inexistence d'unité de transformation	Ndom	Augmentation du taux de désœuvrement	Construction et équipement de trois unités de transformation
	Manque de formation et d'information	Tous les villages	Ralentissement de la croissance économique	Organisation de trois sessions de formation sur le montage de projets en faveur des gics

Secteur 24 : Sport et Éducation Physique Principal problème, principaux causes, effets et besoins identifiés

PROBLÈMES	CAUSES	VILLAGES CONCERNÉS	EFFETS	BESOINS
Difficulté de pratique des activités sportives	Déficit d'infrastructures sportives	Tous les villages	Faible épanouissement physique et sportif	Construction d'un centre multi sport à NDOM et de 3 autres stades dans les 3 secteurs (ndom, Omeng et Log Mandeng)
	Insuffisances du matériel sportif		Risque de développement des maladies cardio-vasculaires	Acquisition des Équipements sportifs ;
	Appui insuffisant à l'organisation des championnats de vacance		Oisiveté des populations	Appui à l'organisation des championnats annuels de vacance.

Secteur 25 : Transport Principal problème, principaux causes, effets et besoins identifiés

PROBLÈMES	CAUSES	VILLAGES CONCERNÉS	EFFETS	BESOINS
Précarité des conditions de transport	-Non aménagement de la gare routière -Nombre insuffisant de véhicule de transport -Automobilistes-moto taxi sans permis de conduire et autres documents exigibles -Mauvais état des routes	Tous les villages	Accidents de circulation -Coût élevé du transport -Usagers exposés aux intempéries au lieu d'attentes des véhicules	Aménagement de la gare routière à Ndom
			-Forte spéculation sur les prix de transport	Formation d'environ 50 moto-taximen à la conduite et à la facilitation à l'obtention du Permis de conduire à Ndom centre

Secteur 26 : Postes et télécommunication Principal problème, principaux causes, effets et besoins identifiés

PROBLÈMES	CAUSES	VILLAGES CONCERNÉS	EFFETS	BESOINS
Difficulté d'accès à l'information et aux services postaux	-Absence de centres communautaires -Faible couverture du réseau téléphonique -Absence de radio communautaire	Likoundbiam, Ndom, Omeng	-Non maîtrise des TIC -Sous information des populations -Faible ouverture au monde extérieur -Difficulté d'accès au réseau	Construction des télécentres communautaires Ndom, Omeng Likoundbiam

PROBLÈMES	CAUSES	VILLAGES CONCERNÉS	EFFETS	BESOINS
	-Faible réceptivité du réseau CRTV -Absence des antennes de relais à proximité -Instabilité du réseau téléphonique	Likoundbiam, Ndom, Omeng	international (Internet) -Déformation de l'information	Construction des pylônes de télécommunication à Ndom, Omeng et Likoundbiam

Secteur 27 : Communication Principal problème, principaux causes, effets et besoins identifiés

PROBLÈMES	CAUSES	VILLAGES CONCERNÉS	EFFETS	BESOINS
Faible accès à l'information	Manque d'une radio communautaire	Ndom	Sous information	Création, construction et équipement d'une radio communautaire
	Absence d'infrastructure communicationnelle	Ndom	-Acquisition tardive d'information -Déformation de l'information	Entretien et fonctionnement d'une radio locale et communautaire
	Manque d'organe de presse	Ndom	-Sous information -Acquisition tardive d'information	Publication d'un journal local à Ndom
	Insuffisance de moyens financiers	Tous les villages	Déformation de l'information	Appui à la création d'un kiosque à journaux

Secteur 28 : Administration territoriale, décentralisation et maintien de l'ordre Principal problème, principaux causes, effets et besoins identifiés

PROBLÈMES	CAUSES	VILLAGES CONCERNÉS	EFFETS	BESOINS
Faible qualité des services rendus par la Commune	Insuffisance d'équipement de service	Ndom	Gestion des ressources humaines, financières, patrimoniales et relationnelles tatillonnes	Acquisition des équipements de service
	Insuffisance de fournitures de bureau	Ndom		Acquisition des fournitures et équipement des services
	Insuffisance de formation sur le renforcement des capacités	Ndom		Organisation de 04 ateliers pour Renforcement des capacités du personnel communal

Secteur 29 : Institution communale Principal problème, principales causes, effets et besoins identifiés

PROBLÈMES	CAUSES	VILLAGES CONCERNÉS	EFFETS	BESOINS
<p>Faible développement des activités communales</p>	<ul style="list-style-type: none"> -Faible développement des capacités du personnel communal -Faible organisation des campagnes de recouvrement -Sommier de contribuable inexistant -Absence d'une grille salariale Insuffisance de moyens financiers -Formation insuffisante 	<p>NDOM CENTRE</p>	<ul style="list-style-type: none"> -Gestion tatillonne des ressources humaines, matérielles et financières 	<ul style="list-style-type: none"> -Développement des capacités du personnel communal à travers 02 stages, recyclages, 04 séminaires -Organisation de 04 campagnes de recouvrement des créances -Organisation de 05 voyages pour Intensification de la recherche des partenaires externes, des bailleurs de fonds et des jumelages -Mise en place d'un sommier de contribuable -Établissement d'un fichier exhaustif des contribuables -Prévision budgétaire pour les dépenses liées à l'acquisition du patrimoine -Mise en œuvre d'un barème de salaires mensuels pour l'Exécutif communal -Formation des agents des services concernés en Élaboration des DAO -Sensibilisation à travers un atelier des agents des services sur l'Impact de la décentralisation sur les activités de l'Institution -Obtention des titres de propriété des terrains communaux -Acquisition d'un véhicule de liaison -Acquisition du matériel informatique

CHAPITRE Besoins identifiés par
sect5 : PLANIFICATION
STRATÉGIQUE

5.1. Vision et Objectifs du PCD

Vision du PCD

Dans le cadre de la lutte contre la pauvreté au sein de leurs communautés, les populations de NDOM au travers de l'exécutif communal ont tablé sur leur vision : « **de faciliter l'accès aux services sociaux et au développement afin d'améliorer leur conditions de vie** »

Objectifs du PCD

Objectif global

Définir la vision de développement de la Commune de NDOM, pour les cinq prochaines années

Objectifs spécifiques

De manière spécifique, il s'agit de :

- Identifier les potentialités et les obstacles au développement de la Commune de NDOM ;
- Identifier les problèmes communautaires, intercommunautaires et ceux du milieu urbain ;
- Identifier les éléments de solution y relatifs et programmer les actions à entreprendre pendant l'année en cours et sur une période de cinq ans.
- Faciliter l'appropriation et l'adoption du PCD par le Conseil Municipal
- Appuyer la mise en place d'un mécanisme de suivi-évaluation pour la mise en œuvre dudit PCD ;

5.2. Cadre logique par secteur

Tableau 8: Cadre logiques par secteur

Secteur N°1 EDUCATION DE BASE

	Logique d'intervention	Indicateur objectivement vérifiable	Source de vérification	Hypothèse de réalisation
Objectif global	Favoriser l'accès à l'éducation de base	Taux de scolarité et de succès aux examens élevés, Taux Brut de scolarisation (TBS); Indice de parité (fille /garçon) ; Taux de couverture.	Rapport annuel de l'inspecteur de l'enseignement de base	-Les écoles demandées sont créées par l'État -Les projets de réalisation des écoles sont inscrits dans le BIP -Les enseignants affectés dans les écoles remplissent pleinement leurs tâches
Objectifs spécifiques	Affecter/recruter 30 Enseignants qualifiés ;	Nombre de personnel de Enseignant affecté/recruté ;		-Les projets de réalisation des écoles sont inscrits dans le BIP
	2- Construire et équiper des infrastructures scolaires du secteur de l'éducation de base	Nombre d'infrastructures scolaires du secteur de l'éducation de base construites et équipés ;		-Les enseignants affectés dans les écoles remplissent pleinement leurs tâches
	3- Sensibiliser tous les parents sur les bienfaits de la scolarisation des enfants.	Nombre de parents sensibilisé sur les bienfaits de la scolarisation des enfants.		
Résultats	R1 : 24 salles de classe sont construites dans les écoles primaires de Bodkang, Dingom, Ibong, Kay-Nyaang, Kombeli, Koukoum, Likoundbiam, Logmbanga, Maond, Massanguili, Ndambog, Ndebi, Ndogmango, Nguimbong, Nko'o, Non-Nkee, Tembyet, Toubangom	24 salles de classe construites,	PV de réception des salles de classe	Les maternelles et écoles demandées sont construites et opérationnelles
	R2 : Au moins 15 salles de classe sont réfectionnées dans les écoles primaires de Bang, , Bodkang, Dingom, Ibong, Kay-Nyaang, Kombeli, Koukoum, Likoundbiam, Logmbanga, Maond, Massanguili, Ndambog, Ndebi, Ndogmango, , Non-Nkee	15 salles de classe réfectionnées	PV de réception des salles de classe	Les écoles sont de plus en plus fréquentées
	R3- affectation d'au moins 30 enseignants qualifiés dans les EP de : , Bodkang, Dingom, Ibong, Kay-Nyaang, Kombeli, Koukoum, Likoundbiam, Logmbanga, Maond, Massanguili, Ndambog, Ndebi, Ndogmango, Nguimbong, Nko'o, Non-Nkee, Tembyet, Toubangom	Enseignants qualifiés affectés	Décision d'affectation des enseignants	L'affectation d'enseignants demandés est pris en compte et exécuté par la hiérarchie
	R4- Au moins 30 points d'eau potable et de 68 latrines sont construits dans les EP de Bang, Bipock, Bodkang, Dingom, Ibong, Kay-Nyaang, Kombeli, Koukoum, Likoundbiam, Logmbanga, Mahond, Massanguili, Ndambog, Ndebi, Ndogmango, Ndom Gr 1, Ndom Gr2, Ngock, Nguimbong, Nko'o, Non-Nkee, Omeng, Tembyet, Toubangom	30 forages et 68 latrines construites	PV de réception des latrines	L'installation des forages met les élèves à l'abri des maladies hydriques
	R5les écoles maternelles de Ndom centre, Massanguil II, Omeng et Si Ngog Mbend et primaires sont équipées en 1235 bancs-tables	1235 bancs tables livrés dans les écoles primaires	PV e réception des bancs tables	
Activités		Moyens	Coût	Conditions préalables de

	Humain	Matériel	financier		réalisation
Construction de 22 salles de classe dans les écoles primaires et maternelles Bang(2), Bodkang(1), Dingom (1), Kay-Nyaang (1), Likoundbiam (06), Koukoum (1), Maond (1), Massangui II(1) Massombo (1),Ndambog (1), , Ndogmongo (3), , EM Massangui II (1)Ndomol (1)Si Ngog Beng (1)	X	X	X	220.000.000	Disponibilité des sources de financement
Réfection de 12 salles de classe dans 15 écoles primaires Ndom Gr2 (1) EP Bang (1), Bodkang (1), Kay Nyang (1), Maong (1), Massangui (1), Ndom Gr1 (4), Nkoo (1), EM Massangui (1)	X	X	X	48.000.000	
Construction de 33 latrines dans toutes les écoles maternelles et primaires	X	X	X	115 500 000	
Equipement des écoles maternelles et primaires en table-bancs: EP Bang 28, Bipock 24, Bodkang 22 Dingom 28, Ibong 18, Kay Nyang 18, Kombe II 38, Koukound 18, LikoundBiam 36, Logmbanga 24, Maond 18, Ndebi 18, Massangui II 68, Massombo 18, Ndambog 18, Likound 28, Ndom Gr1 82, Ngok 38, Ndom Gr2 86, Nguimbong 38, Koo 18, Non Nke 48, Omeng 33, Tembyet 38, Toubangom 33 EC St Joseph 18, EC St Grégoire 18, Massangui 10, EM Omeng 3, EM Si Ngog Mbend 2	X	X	X	18 200 000	
Construction des points d'eau potable dans toutes les écoles primaires et maternelles publiques sauf à Log Mbanga, Bipock, Omeng	X	X	X	232 000 000	
Aires de jeux 14EP Mbang, Bipock, Bodkang, Kay Nyang, Kombe II, Koukoum, Likound Biam, Maong, Massangui II, Ndambog, Ndom Gr2, Non-Nke, Tembyet, Toubangom,	X	X	X	14 000 000	
Acquisition de 12 lits dans les écoles maternelles EM Ndom centre (04), Massangui (02), Omeng (03), Singogmbend (01),	X	X	X	300 000	
Création et construction d'une école maternelle à Ndebi, Kombe 2, Nonn-nké, Bodbadjang	X	X	X	16 000 000	
Acquisition de 33 bureaux des maîtres dans les écoles primaires et maternelles de Bang, Bipock, Bodkang, Dingom, Ibong, Kay Nyang, Kombe II, Koukound, LikoundBiam, Logmbanga, Maond, Ndebi, Massangui II, Massombo, Ndambog, Likoun, Ndom Gr1, Ngok, Ndom Gr2, Nguimbong, Koo, Non Nke, Omeng, Tembyet 38, Toubangom EC St Joseph, EC St Grégoire, Massangui, EM Omeng, EM Si Ngog Mbend	X	X	X	8 250 000	
Construction de logements d'astreintes pour maître à EP Bang, Bipock, Bodkang, Dingom, Ibong, Kay Nyang, Kombe II, Koukound, LikoundBiam, Logmbanga, Maond, Ndebi, Massangui II, Massombo, Ndambog, Likoun, Ndom Gr1, Ngok, Ndom Gr2, Nguimbong, Koo, Non Nke, Omeng, Tembyet 38, Toubangom EC St Joseph, EC St Grégoire, Massangui, EM Omeng, EM Si Ngog Mbend	X	X	X	825 000 000	
Total				1 497 250 000	

SECTEUR 2 ENSEIGNEMENTS SECONDAIRES

	Logique d'intervention	Indicateur objectivement vérifiable	Source de vérification	Hypothèse de réalisation	
Objectif global	Faciliter l'accès à l'enseignement secondaire	Taux d'admission ; Taux élevé de scolarisation Indice de parité (fille /garçon) ; Taux de couverture			
Objectifs spécifiques	1-Construire et équiper des infrastructures scolaires du secteur des enseignements secondaires ;	Nombre d'établissement secondaires construits et équipés	Enquête dans le secteur	Disponibilité des crédits et de l'apport de la contre partie de la commune	
	2- Sensibiliser tous les parents sur les bienfaits de la scolarisation des enfants	Parents sensibilisés	Rapport de sensibilisation	Disponibilité des crédits et de l'apport de la contre partie de la commune	
	3- affecter 50 enseignants qualifiés (lycées, ces et cetic)	Établissement scolaires pourvus en nombre d'enseignants de qualité	Rapports sectoriels	-	
	4- construire 15 latrines et 10 points d'eau potable	Nombre de latrines construites	Rapports sectoriels	-	
Résultats	1- construction 30 salles de classe et 30 latrines dans les établissements secondaires	30 salles de classe construites et 30 latrines	PV de réception des travaux de construction	-	
	2- équipement des établissements secondaires	Établissements secondaires équipés	PV de réception de livraison	-	
	3- affectation des 50 enseignants qualifiés	50 enseignants du secondaire affecté	Rapport sectoriel	-	
	4- construction 10 points d'eau potable et 27 latrines	10 points d'eau potable construits	PV de réception des travaux	-	
		Moyens		Coût	
		Humain	Matériel	financier	
Activités	1-Construction et équipement de 02 salles de classe CES Mbongo (02),	X	X	X	18 000 000
	2-Équipement des bibliothèques des établissements secondaires (Ndom, Omeng Bongo)	X	X	X	45 000 000
	3-Construction de 08 blocs de latrines : 02 lycée Ndom, 02 lycée technique, 02 lycée d'Omeng, 02 au CES de BONGO,	X	X	X	28 000 000
	4-Construction de 08 points d'eau potable Ndom, Ndog Babem, Log Mandeng, Bipock, Kombe 2, Bodbadjang, Nkongkwala, Omeng	X	X	X	64 000 000
	5-Achat d'un groupe électrogène Lycée général de Ndom	X	X	X	5 000 000
	6-Achat d'un photocopieur au CES Ndog Babem	X	X	X	300 000
Total					160 300 000

Conditions préalables de réalisation

Disponibilité des sources de financement

SECTEUR 3 SANTE PUBLIQUE

	Logique d'intervention	Indicateur objectivement vérifiable	Source de vérification	Hypothèse de réalisation		
Objectif global	Améliorer l'accès aux soins de santé des populations	Proportion de la population desservie par une formation sanitaire fonctionnelle située à une heure de marche Dépense publique de santé par habitant.		-la construction et l'aménagement des centres de santé permettent un meilleur suivi des malades		
Objectifs spécifiques	1-construire des CSI dans la commune de Ndom 2-Équiper les centres de santés existantes 3- Favoriser l'accès aux médicaments 4 Affecter du personnel qualifié 5- Renforcer la sensibilisation sur les MST/ SIDA et autres maladies (choléra, paludisme,...) 6- doter l'HD d'un véhicule de liaison	-Centre de santé intégrée créés et construits -Équipement ders CSI effectifs -Approvisionnement des CS en médicaments subventionnés -Centres de santé dotés d'un personnel qualifié -Campagne de sensibilisation des populations sur les méthodes de contraception et de prévention des maladies	Enquête dans le secteur	Les centres de santé sont créés, équipés et aménagés		
			Livres journaux du comptables matière			
			Liste de subvention du Min santé			
			décision d'affectation du MINSANTE			
Résultats	R1 : construction des CSI dans la commune R2 : équipement des centres de santé existants et affectation du personnel qualifié R3 - approvisionnement des pro pharmacies en médicaments de qualité R4 affectation de 15 personnels de santé R5 - sensibilisation sur les MST/VIH/SIDA R6 Achat d'un véhicule de liaison	D'ici 03 ans, au moins trois centres de santé construits dans la commune de Ndom Au moins 01 centre de santé équipé avec un personnel qualifié Accessibilité aux médicaments Effectivité des sensibilisations Véhicule de liaison disponible à l'hôpital de district	Enquête dans le secteur			
			Décision d'affectation du personnel et liste de livraison des équipements			
			Liste des médicaments approvisionnés en pharmacie			
			Pairs éducateurs fonctionnels			
Activités		Moyens			Coût	Conditions de réalisation
		Humain	Matériel	Financier		
	1-Équipements des 07 centres de santé existants à Omeng, Ndogbabem, Bipock, Likoundbiam, Log Mbanga, Bang, Ninjé	X	X	X	150 000 000	Disponibilité des sources de financement
	2- Affecter du personnel qualifié à Omeng, Ndogbabem, Bipock, Likoundbiam, Log Mbanga, Bang, Ninjé, Ndom	X	X	X		Disponibilité des sources de financement
	3- Approvisionnement en médicaments des 08 centres de santé : Omeng, Ndogbabem, Bipock, Likoundbiam, Log Mbanga, Bang, Ninjé, Ndom	X	X	X	20 000 000	Disponibilité des sources de financement
	4-Sensibilisation sur les MST/VIH/ SIDA et autres maladies (choléra, paludisme,...)	X	X		20 000 000	Disponibilité des sources de financement
5-Achat d'un véhicule au District de santé de Ndom	X	X	X	25 000 000		
Total				215 000 000		

SECTEUR 4 EAU ET ÉNERGIE

	Logique d'intervention	Indicateur objectivement vérifiable			Source de vérification	Hypothèse de réalisation
Objectif global	faciliter l'accès à l'eau potable et à l'énergie	Nombre de ménage ayant accès à l'énergie électrique, à l'eau potable et aux produits pétroliers				-assurer l'approvisionnement en eau et en électricité des populations
Objectifs spécifiques	1-Construire 39 points d'eau potables	Nombre de points d'eau construits			Enquête dans le secteur	-les comités de gestion et d'entretien des points d'eau et des réseaux électriques sont actifs
	2 ; Construire 10 captages d'eau 3. Réhabiliter les châteaux scan water 4.Étendre et normaliser le réseau électrique à Ndom Centre et dans les communautés	2- D'ici 2018 la ville de Ndom est électrifiée suivant les normes de AES SONEL Nombre de puits/forages construits ; Nombre de nouveau village électrifiés ;			Enquête ménages, rapports d'activités sectoriels	
Résultats	R1 : Au moins 39 Forages construits (idées de projets) R2 :10 captages d'eau construits	Les populations sont approvisionnées en eau potable			Enquête ménages, rapports d'activités sectoriels	-assurer l'approvisionnement en eau et en électricité des populations
	R3 : Réseau électrique de Ndom-centre conforme aux normes de AES SONEL	Présence des transformateurs du triphasé et des compteurs forces Présence de l'énergie électrique AES SONEL dans les villages			Enquête ménages, rapports d'activités sectoriels	- le taux de maladies hydrique et visuelle est en baisse
	R4 : Extension du Réseau électrique dans les villagessur 150 km effectué (voir villages d'idées de projets)					
Activités		Moyens			Coût	Conditions préalables de réalisation
		Humain	Matériel	financier		
		EAU				
	1-Construire de 39 forages à <i>Bang, Bodbambai, Bodkang, Dihong , ,Dissahai, Djom, Epako, Epako I, Hika, Ikollong, Inang-Si, Ipim, Kakak, Kay-Nyaang, Kelngond, Koko, Komol, Koukoum, Lihe, Likound, Log-Peta, Log-Youmle, Makom, Makou, Massanguili, Ndebi, Ndigsi, Nguikok, Nguilmounend, Nguinen, Nguissibame, Nkongmbi, Nse, Djonbasso, Bowe, Ndog Bakenin</i>	X	X	X	312 000 000	Disponibilité des crédits et de l'apport de la contre partie de la commune
	2-Créer des comités de gestion des points d'eau potable dans tous les villages	X	X	X	25 000 000	
	3. Réhabiliter de l'AEP réseau scan water Ndom, Ninje, Omeng	X	X	X	180 000 000	
	4: Etendre des réseaux AEP scanwater sur 500ml chacune	X	X	X	9 000 000	
	5 Etendre et réhabiliter le réseau AEP de MAKON Dogbabém	X	X	X	25 000 000	
	6-Construction d'un forage équipé à Dibam (Log bité)	X	X	X	8 000 000	
	SOUS TOTAL 1				551 000 000	
		ÉNERGIE ÉLECTRIQUE				
	Réhabiliter le réseau électrique de Bodkang et Bipock	X	X	X	20 000 000	Disponibilité des crédits et de l'apport de la contre partie de la commune
	Etendre le réseau AES/SONEL 53 villages (<i>Bang, Bodbadjang, Bodbambai, Bodkang ,Bomakondo, Botbouam, Dibam, Dihong ,Dingom ,Dissahai, Djom, Djonbasso, Ekoun,</i>	X	X	X	795 000 000	Disponibilité des crédits et de l'apport de la contre partie de la commune

	<i>Epakoli, Hika, , Inang-Si, Ipim, Kakak, Kay-Nyaang, Kelngond, Koko, Komol, Koukoum, Koulang-Boki, Lelo, Lihe, Likound, , Logboumka, , Logmbanga, Logmbougue, Log-Youmle, Makom, Makou, Massanguili, Ndebi, Ndigsis, Nguikok, Nguilmounend, Nguimbong, Nguinen, Nguissibame, Nko'o, Nkongmbi, Nonn, Noutou, Nse, Nseng, Tembyet, Toubangom, Yana-Louangoo)</i>					
	<i>Electrifier 51 villages 05 km de M.T et 15 km de BT (Bang, Bodbadjang, Bodbambai, Bodkang, Bomakondo, Botbouam, Dibam, Dihong ,Dingom ,Dissahai, Djom, Djonbasso, Ekoun, Epakoli, Hika, , Inang-Si, Ipim, Kakak, Kay-Nyaang, Kelngond, Koko, Komol, Koukoum, Koulang-Boki, Lelo, Lihe, Likound, , Logboumka, , Logmbanga, Logmbougue, Log-Youmle, Makom, Makou, Massanguili, Ndebi, Ndigsis, Nguikok, Nguilmounend, Nguimbong, Nguinen, Nguissibame, Nko'o, Nkongmbi, Nonn, Noutou, Nse, Nseng, Tembyet, Toubangom, Yana-Louangoo)</i>	X	X	X	1 530 000 000	Disponibilité des crédits et de l'apport de la contre partie de la commune
	<i>Construction d'une station service 3pompes 'super, gasoil, pétrole) à Ndom</i>	X	X	X	75 000 000	Disponibilité des crédits et de l'apport de la contre partie de la commune
	SOUS TOTAL 2				2 420 000 000	
TOTAL					3 011 000 000	

SECTEUR 5 AGRICULTURE

	Logique d'intervention	Indicateur objectivement vérifiable	Source de vérification	Hypothèse de réalisation		
Objectif global	Améliorer durablement la production agricole en qualité et en quantité	- Production annuelle à l'hectare des filières agricoles - la production agricole est en nette augmentation -la famine et la malnutrition sont en forte régression dans la commune	Enquête ménages, rapport d'activités sectoriels	-les financements agricoles sont accordés par l'Etat -les formations et encadrements techniques sont réalisés		
Objectifs spécifiques	1- Fournir un encadrement suivi à au moins 600 Producteurs dans diverses filières	-les produits agricoles sont de meilleure qualité -les agriculteurs ont de meilleures connaissances culturelles	Enquête ménages, rapport d'activités sectoriels	-les prises en charge et l'encadrement technique sont réalisés		
	2- faciliter l'évacuation des produits agricoles Et l'accès des producteurs aux semences de qualité	-le transport des produits agricoles depuis les plantations pour les lieux de commercialisation est facilité	Enquête ménages, rapport d'activités sectoriels	-Les pistes agricoles et la réhabilitation des routes sont réalisés		
	3- Renforcer les capacités organisationnelles et financière d'au moins 600producteurs dans diverses filières agricoles	-les produits agricoles sont de meilleure qualité -les cultures sont diversifiées	Enquête ménages, rapport d'activités sectoriels	-les prises en charge et les financements sont accordés		
	4- Faciliter l'accès aux intrants agricoles Agricoles	Les agriculteurs disposent des intrants agricoles	Enquête ménages, rapport d'activités sectoriels	- les intrants sont mis à la disposition des agriculteurs		
	R5 Construire des infrastructures de stockage et de conservation des produits agricoles	Les produits agricoles sont mieux conservés		Les magasins sont construits		
	R6 : Mise en place des champs semenciers et pépinières	Les champs semenciers et les pépinières sont mis en place		Les champs semenciers et les pépinières sont mis en place		
Résultats	R1 : la production agricole est améliorée	Nombre de km de pistes et d'ouvrages routiers construits et réhabilités	Ressources financières obtenus des partenaires (montant de la subvention obtenu et montant de l'apport de la Commune)	Disponibilité des crédits et de l'apport de la contre partie de la commune		
	R2 : Réhabilitation et construction de 100 km de pistes de collecte	-Agriculteurs formés et encadrés -Agriculteurs bénéficiaires des semences améliorées	-Liste des agriculteurs formés -PV de formation -Liste des bénéficiaires à la délégation d'agriculture d'arrondissement			
	R3- l'activité économique est réactivée	Plusieurs marchés périodiques créés et construits dans la commune de Ndom	-Décision de création des marchés périodiques disponibles ; -PV de réception des travaux de construction des marchés			
	R4- la gestion du secteur agricole est améliorée	Nombre d'agriculteurs bénéficiaires d'intrants agricoles				
	R 5 Construction de 04 magasins de stockage à Ndom, Ndog bakemi et Nonn	Au moins 15 magasins de stockage sont construits	-PV de réception des travaux de construction des marchés			
	R6 : Mise en place des champs semenciers et pépinières	Les semences agricoles et les pépinières sont mis en place				
Activités		Moyens		Coût	Conditions préalables de réalisation	
		Humain	Matériel			financier
	Construction des hangars de stockage (Ndom, Omeng, Mbongo	X	X	x	50 000 000	Disponibilité des crédits et de l'apport de la contre partie de la commune
	Mise à disposition des semences améliorées à 05	X	X	x	4 000 000	

	GIC spécialisés en tubercules: manioc 60000 boutures/an 3 ans					
	Mise à disposition des semences améliorées à 05 GIC : pépinière banane plantain : 20 000 rejets/an sur 3 ans	X	X	x	3 000 000	
	Mise à disposition des semences améliorées à 05 GIC: pépinière cacao (60 000 plants sur 3 ans	X	X	x	500 000	Disponibilité des sources de financement
	Mise à disposition des semences améliorées à 05 GIC: pépinière palmier à huile(2000 plants /an sur 3ans	X	X	x	6 000 000	Disponibilité des sources de financement
	Mise à disposition des semences améliorées à 05 GIC : maïs, champs semencier 2ha sur 3 ans	X	X	X	3 000 000	Disponibilité des sources de financement
	Construction de 02 maisons du planteur à Omeng Ndom	X	X	X	30 000 000	Disponibilité des sources de financement
	Mise en place d'un fond de roulement Délégation d'arrondissement du MINADER	X	X	X	20 000 000	Disponibilité des sources de financement
	Amélioration de la capacité des producteurs : organisation, gestion et mise en réseau (4 sessions)	X	X	X	2 000 000	Disponibilité des sources de financement
	Amélioration de la capacité des producteurs sen techniques agricoles : 5 sessions	X	X	X	1 500 000	Disponibilité des sources de financement
	Amélioration de la capacité des producteurs sur l'itinéraire technique culture du bananier plantain	X	X	X	1 500 000	Disponibilité des sources de financement
	Amélioration de la capacité des producteurs sur l'itinéraire technique culture maïs	X	X	X	1 000 000	Disponibilité des sources de financement
	Amélioration de la capacité des producteurs sur l'itinéraire technique culture manioc	X	X	X	1 000 000	Disponibilité des sources de financement
	Amélioration de la capacité des producteurs sur l'itinéraire technique culture palmier à huile	X	X	x	1 000 000	Disponibilité des sources de financement
	Amélioration de la capacité des producteurs sur l'itinéraire technique culture cacaoyer	X	X	X	1 000 000	Disponibilité des sources de financement
	Réhabilitation des marchés périodiques (Omeng, Ndom, Ndambog, Mbongo)	X	X	X	6 000 000	Disponibilité des sources de financement
	Appui financier à la production : montage de 10 bassins de production pour la demande de subvention	X	X	X	1 500 000	Disponibilité des sources de financement
	Appui financier à la production : appui de 10 OP jeunes sur 03 ans	X	X	X	15 000 000	Disponibilité des sources de financement
	Prime aux 10 meilleurs agriculteurs sur 3 ans	X	X	X	3 000 000	Disponibilité des sources de financement
	Soutien à la participation des producteurs au comice agropastoral de Douala sur 3 ans	X	X	X	600 000	Disponibilité des sources de financement
	Appui aux organisations de producteurs CAC	X	X	X	100 000 000	Disponibilité des sources de financement
	Achèvement poste agricole de Log Mbanga	X	X	X	5 000 000	Disponibilité des sources de financement
	Création et construction d'un post agricole à Bomakondo	X	X	X	20 000 000	Disponibilité des sources de financement
	Acquisition d'un moulin à écraser (Maïs, Manioc, Arachide) à Nguimbong	X	X	X	1 000 000	Disponibilité des sources de financement
Total					277 600 000	

SECTEUR 6 : ÉLEVAGE, PÊCHE ET INDUSTRIE ANIMALE

Objectif global	Logique d'intervention	Indicateur objectivement vérifiable			Source de vérification	Hypothèse de réalisation
	Améliorer la production halieutique et pastorale	-l'activité halieutique et pastorale est en nette progression -la production halieutique et pastorale est en augmentation				-les formations et encadrement des éleveurs sont réalisés -le financement des activités est réalisé
Objectifs spécifiques	1-Créer, construire et équiper le CACP	L'élevage est de meilleure qualité			PV de réception des bâtiments construits et équipés	-les prises en charge et l'encadrement technique sont réalisés
	2-Créer et construire deux marchés à bétail à Ndom et Omeng	Les éleveurs sont capables de financer eux-mêmes leurs activités			Bâtiments des marchés à bestiaux construits et visibles	-les marchés à bestiaux sont créés et construits
	3-Construire un abattoir municipal	-l'activité économique est rehaussée			Bâtiments de l'abattoir municipal construit et visibles	--les bâtiments de l'abattoir communal sont créés et construits dans la commune de Ndom
	4- favoriser l'accès aux espèces améliorées	-les espèces accordées sont de meilleure qualité -la taille du cheptel est en hausse				les prises en charge et les financements sont accordés
Résultats	R1 : Le CACP est Créé, construit et équipé	Éleveurs formés et encadrés			PV des ateliers de formation	
	R2 : Deux marchés à bétail à Ndom et Omeng sont créés et construits	Au moins 01 marché à bestiaux crée et construit dans la commune de Ndom			Marchés à bestiaux construits et visibles	
	R3 : Un abattoir municipal est Construit'	Un abattoir est construit			Bâtiments de l'abattoir municipal construit et visibles	
Activités		Moyens			Coût	Conditions préalables de réalisation
		Humain	Matériel	financier		
	Création, construction et équipement CACP à Ndom	X	X	X	40 000 000	Disponibilité des sources de financement
	Création et construction de deux marchés à bétail à Ndom et Omeng	X	X	X	60 000 000	
	Construction d'un abattoir municipal à Ndom	X	X	X	30 000 000	
	Création d'une zone de pâturage à Omeng	X	X	X	2 000 000	
	Aménagement des mares d'eau pour abreuvoir des animaux à Ndom	X	X	X	20 000 000	
	Construction d'un parc à Ndom	X	X	X	10 000 000	
	Appui aux organisations d'éleveurs de la CPC	X	X	X	100 000 000	
	Structuration des éleveurs, pêcheurs et aquaculteurs dans les 62 villages de Ndom	X	X	X	31 000 000	
	Formation en technique d'élevage des poulets (62) Ndom	X	X	X	62 000 000	
	Formation en technique d'élevage porcs(62)	X	X	X	62 000 000	
	Formation en techniques de construction étangs	X	X	X	62 000 000	
	Appui en matériel animal amélioré à 50 GIC	X	X	X	124 000 000	
	Appui en matériel poulet de chair à 50 GIC	X	X	X	124 000 000	
	Appui en matériel de pêche à 50 GIC	X	X	X	124 000 000	
	Construction de 10 étangs piscicoles à Ndom (03),Nonn (02), Omeng (02), Epako (01), Bipoc (02)	X	X	X	30 000 000	
	Organisation des campagnes de vaccination (03)	X	X	X	4 500 000	
Total					885 500 000	

SECTEUR 7 : TRAVAUX PUBLICS

	Logique d'intervention	Indicateur objectivement vérifiable			Source de vérification	Hypothèse réalisation
Objectif global	Améliorer l'état des routes					
Objectifs spécifiques	1-créer et réhabiliter les routes et pistes existantes	Création et réhabilitation des routes et pistes effectives			PV de réception des travaux	
	2-installer des barrières de pluie	Présence des barrières routières			Présence des barrières routières	
	3- former les comités d'entretien des routes	Présence des comités d'entretien sur le terrain			Liste des comités de gestion formés	
Résultats	R1 : 185 km de pistes et routes existantes réhabilitées	100 km de Routes et piste réhabilitées			PV de réception des travaux	
	R2 : 10 barrières de pluie installées	10 Barrières de pluie installées			Liste des barrières de pluies installées	
	R3- comités d'entretien des routes formés	Comités d'entretien actifs et équipés			Récépissé de création des comités d'entretien	
Activités		Moyens			Coût	Conditions préalables réalisation
		Humain	Matériel	financier		
	1-Réhabilitation des routes et pistes existantes (Omeng-Ndom-Mbay par LogMandeng 60 km, Nonn- Logmbanga-Toue 20 km, Omeng-Mbay par Likound 35km, Bipock-Bodbadjang 25km))	X	X	X	700.000.000	Disponibilité des sources de financement
	2-Installation de 10 barrières de pluie à Bodbadjang, Nonn, Likound, Bipock, Ninje, Epako, Log Peta, Massingui, Bang	X	X	X	10.000.000	Détérioration des routes par les poids lourds en saisons de pluie
	3- Formation de 64 comités d'entretien des routes dans tous les villages	X	X	X	31 000.000	Disponibilité des sources de financement
	4-Réhabilitation des ouvrages d'art (Ponts et ponceaux) (Ngola, Ngola2, Ikoubla, Ndebi, Sempoupe, Pouke (02)	X	X	X	56 000 000	
	5-Réhabilitation axe Ndom-Dissahai 10km, Kokond-Bang-Noutou 10km ; Noutou-Ndebi (12km) ; Ikolong-Tembyet (Mangamba) (10km) ; Omeng-Tembyet par Ndogboundan-Ndogbakeni-LogPeta (12km) ; Logmbanga-Massombo-Nguimbong (10 km) ; Kakak-Nko'o-Kombe II (15km) ; Logmandeng-Logbikoy (15 km)	X	X	X	625 000 000	
6- Construction des axes Omeng-Ossimb II (35km) ; Omeng-Boungnougouloug (25km)	X	X	X	410 000 000		
Total					1.832.000.000	

SECTEUR 8 : CULTURE

	Logique d'intervention	Indicateur objectivement vérifiable			Source de vérification	Hypothèse de réalisation
Objectif global	Promouvoir et valoriser la culture locale					
Objectifs spécifiques	1-organiser des foires artistiques et culturelles	Présence des foires artistiques et culturelles			Rapports sectoriels	-
	2- Promouvoir le patrimoine culturel	Réunions pour la promotion du patrimoine culturel				-
Résultats	R1 : construction des foyers communautaires dans la commune de Ndom	Travaux de construction des Foyers communautaires			PV de réception des travaux	-
	R2 : Promotion du patrimoine culturel	Tenues des rencontres culturelles			PV de réunions	-
Activités		Moyens			Coût	
		Humain	Matériel	financier		
	Construction de 04 cases communautaires à Ndom, Nonn, Likoundbiam et Ndambog (villageDjom)	X	X	X	100 000 000	Disponibilité des sources de financement
	Réunion d'identification et de promotion d patrimoine matériel et immatériel national	X	X	X	5 000 000	Disponibilité des sources de financement
	Construction et équipement d'une bibliothèque municipale à Ndom	X	X	X	50 000 000	Disponibilité des sources de financement
	Elaboration d'un répertoire des organisations à caractère culturel	X	X	X	25 000 000	Disponibilité des sources de financement
	Réhabilitation et finition de la maison communautaire existante d'Omeng	X	X	X	25 000 000	Disponibilité des sources de financement
	Organisation des foires artistiques et culturelles et des mini festivals périodiques dans les grandes agglomérations (Ndom, Omeng)	X	X	X	25 000 000	Disponibilité des sources de financement
	Construction d'un centre de promotion de la langue locale à Ndom centre	X	X	X	5 000 000	Disponibilité des sources de financement
	Organisation trimestrielle des projections vidéo films à caractère culturel à Ndom	X	X	X	15 000 000	Disponibilité des sources de financement
Appui à 05 groupes socio culturels par la commune	X	X	X	3 000 000	Disponibilité des sources de financement	
Total				253.000.000		

SECTEUR 9 : PROMOTION DE LA FEMME ET DE FAMILLE

	Logique d'intervention	Indicateur objectivement vérifiable			Source de vérification	Hypothèse de réalisation
Objectif global	Accélérer l'implication des femmes dans le processus du développement local					
Objectifs spécifiques	1- Construire un Centre de Promotion de la Femme	Crédits de construction d'un centre de Promotion de la femme			Enquête dans le secteur	Disponibilité des sources de financement
	2-Favoriser le financement des associations et groupes féminins d'initiative commune en AGR au moins 50 APFF	Nombre d'associations et groupes de femmes financés			Enquête dans le secteur	Disponibilité des sources de financement
	3- Créer des structures de formation et d'encadrement des femmes dans divers domaines (TIC, couture, ESF.IH..)	Nombre de structures de formation				Disponibilité des sources de financement
Résultats	1-Création et construction de 03 centres de promotion de la femme et de la famille	Centre de promotion de la femme et de la famille construit et actif			PV de réception des travaux	Disponibilité des sources de financement
	2-Financement des associations et groupes d'initiative commune	Les association et groupes d'initiative commune sont mieux organisés et outillés			Crédits de financement disponibles	Disponibilité des sources de financement
	3- création des structures de formation et d'encadrement des femmes dans divers domaines (TIC, couture, ESF...)	Diversification des activités des femmes			Décision de création des structures de formation effectif	Disponibilité des sources de financement
	R4- : Renforcement du RAFAND en FA (05) et en AGR					Disponibilité des sources de financement
Activités		Moyens			Coût	Conditions préalables de réalisation
		Humain	Matériel	financier		
	1-création et construction de 01 centres de promotion de la femme et de la famille à Ndom centre,	X	X	X	90.000.000	Disponibilité des sources de financement
	2-Financement de 20 associations et groupes d'initiative commune effectifs	X	X	X	20 000 000	
	3-Mise en place de structures de formation et d'encadrement des femmes dans les domaines de TIC, TIA, ESF...) à Ndom centre	X	X	X	12 500 000	Disponibilité des sources de financement
4-Organisation des journées plaidoyers MINPROFF à Ndom	X	X	X	9 500 000	Disponibilité des sources de financement	
Total					132.000.000	

SECTEUR 10 : AFFAIRES SOCIALES

	Logique d'intervention	Indicateur objectivement vérifiable			Source de vérification	Hypothèse de réalisation	
Objectif global	Favoriser une meilleure prise en charge des personnes socialement vulnérables						
Objectifs spécifiques	1-améliorer les conditions d'encadrement des personnes socialement vulnérables	Les conditions d'encadrement des personnes socialement vulnérables sont améliorées			Enquête dans le secteur		
	2-identifier les personnes socialement vulnérables	Les personnes socialement vulnérables identifiées				Enquête ménages, rapport d'activités sectoriels	
	3- prendre en charge et accompagner les personnes socialement vulnérables	Les personnes socialement vulnérables pris en charge					
Résultats	R1 : création, construction et équipement d'un centre social	Un centre sociale est crée et construit dans la commune de Ndom			Décision de création et PV de réception des travaux		
	R2 : identification des personnes socialement vulnérables	Fichier des personnes socialement vulnérables crée			Rapport d'identification		
	R3- : prise en charge et accompagnement d'au moins 1500 indigents	Les personnes socialement vulnérables sont prises en charge et accompagnés			Rapport de prise en charge		
	R4- : Appuyer 150 handicapés moteurs et 100 malvoyants en matériels						
Activités		MOYENS			Coût	Conditions préalables de réalisation	
		HUMAIN	MATÉRIEL	FINANCIER			
	Création, construction et équipement d'un centre social à Ndom	X	X	X	90 000 000	Disponibilité des sources de financement	
	Construction et Équipement d'une structure d'encadrement des personnes handicapées à Ndom	X	X	X	60 000 000		
	Identification des personnes sociales vulnérables et élaboration d'un fichier	X	X	X	3 500 000		
	Appui à l'organisation des PSV en associations				500 000		
	Sensibilisation des commerçants à l'intégration et à l'insertion des PSV	X	X	X	2 000 000		
	Octroi d'aide et de secours aux PSV	X	X	X	10 000 000		
	Octroi d'appareillage aux personnes handicapées	X	X	X	15 000 000		
	Formation des PSV à la création et à la gestion des AGR	X	X	X	1 000 000		
Octroi d'appui financier aux associations de PSV pour AGR	X	X	X	9 000 000			
Total				191 000 000			

SECTEUR 11 : EMPLOI ET FORMATION PROFESSIONNELLE

	Logique d'intervention	Indicateur objectivement vérifiable	Source de vérification	Hypothèse de réalisation		
Objectif global	Faciliter l'accès aux emplois décents et à la formation professionnelle dans la Commune de	-Nombre de structures de formation professionnelle créées et fonctionnelles ; -Nombre d'emplois créés ; -Taux de chômage				
Objectifs spécifiques	1- Créer les SAR/SM de Ndom	Nombre de SAR/SM créées, construites et équipées ;	Enquête dans le secteur			
	2- Construire et équiper des infrastructures scolaires du secteur de la Formation professionnelle ;	Nombre d'infrastructures scolaires du secteur des enseignements	Rapport et Enquête dans le secteur	Disponibilité des crédits et de l'apport de la contre partie de la commune		
	Renforcer les capacités entrepreneuriales des chercheurs d'emploi	Nombre de parents sensibilisé sur les bienfaits de la scolarisation des enfants	Rapport et Enquête dans le secteur	-		
Résultats	R1 : Au moins une SAR/SM est créée	Nombre de personnel de Enseignant affecté/recruté	Rapport et Enquête dans le secteur	-		
	R2 : Des infrastructures scolaires du secteur de la Formation professionnelle sont construites et équipées	Nombre d'infrastructures scolaires du secteur de l'éducation de base construites et équipés	Rapport et Enquête dans le secteur	Disponibilité des crédits et de l'apport de la contre partie de la commune		
	R3 : Les capacités entrepreneuriales des chercheurs d'emploi sont renforcées	Nombre de parents sensibilisé sur les bienfaits de la scolarisation des enfants	Rapport et Enquête dans le secteur	-		
Activités		MOYENS			Coût	Conditions préalables de réalisation
		HUMAIN	MATÉRIEL	FINANCIER		
	Construction d'un bloc latrine de 06 compartiments à Ndom	X	X	X	3 600 000	Disponibilité des sources de financement
	Construction d'un puits d'eau potable d'Omeng	X	X	X	8 500 000	
	Réhabilitation de la SAR/SM d'Omeng	X	X	X	2 000 000	
	Appui à l'insertion professionnelle des jeunes en fin de formation	X	X	X	12 000 000	
	Recrutement et prise en charge des enseignants vacataires à la SAR/SM d'Omeng	X	X			
	Construction d'un atelier de maçonnerie, de méca auto, de chaudronnerie, de plomberie sanitaire à la SAR d'Omeng	X	X	X	144 000 000	Disponibilité des sources de financement
Équipements des ateliers à la SAR d'Omeng	X	X	X	70 000 000		
TOTAL				228 100 000		

SECTEUR 12 : TRAVAIL ET SÉCURITÉ SOCIALE

	Logique d'intervention	Indicateur objectivement vérifiable			Source de vérification	Hypothèse de réalisation
Objectif global	Promouvoir l'épanouissement des travailleurs et des retraités					
Objectifs spécifiques	1 Assurer tous les travailleurs des entreprises communales à la CNPS ;	Nombre de travailleur affiliés à la CNPS ;			Enquête dans le secteur C/PS EDEA	Disponibilité des sources de financement
	2- Sensibiliser et renforcer les capacités des partenaires sociaux de la commune de Ndom en matière des lois et réglementations ;	Nombre de travailleur sensibilisés sur leurs droits ;			Rapport et Enquête dans le secteur	
	3- Créer une association des travailleurs communaux	Nombre d'association de travailleur créés			Rapport et Enquête dans le secteur	
Résultats	R1 : Tous les travailleurs des entreprises communales sont affiliés à la CNPS ;	Nombre de travailleur affiliés à la CNPS ;			Rapport et Enquête dans le secteur Greffe des syndicats : INTSS/YDE	
	R2 : Les travailleurs sont sensibilisés sur leurs droits ;	Nombre de travailleur sensibilisés sur leurs droits ;			Rapport et Enquête dans le secteur	
	R3- : Une association des travailleurs communaux est créée.	Nombre d'association de travailleur créés.			Rapport et Enquête dans le secteur	
Activités		Moyens			Coût	Conditions préalables de réalisation
		Humain	Matériel	financier		
	1- Affiliation de tous les travailleurs des entreprises communales à la CNPS ;	X	X	X	10 000 000	Disponibilité des sources de financement
	2-Organisation de 06 séminaires de sensibilisation et de formation des partenaires sociaux de la commune de Ndom en matière de lois et règlements sociaux par la DDTSS/SM	X	X	X	6 000 000	Disponibilité des sources de financement
3- Création d'une association des travailleurs communaux à Ndom	X	X	X	1 000 000	Disponibilité des sources de financement	
Total					17 000 000	

SECTEUR 13 TOURISME ET LOISIRS

	Logique d'intervention	Indicateur objectivement vérifiable			Source de vérification	Hypothèse de réalisation	
Objectif global	Mettre en valeur et développer le potentiel touristique existant dans l'espace géographique de la commune de Ndom	Nombre de touristes internationaux par an (au moins 1000 000) ; Nombre de touristes internes ; Nombre de sites touristiques aménagés et normalisés ;				Disponibilité des crédits et de l'apport de la contre partie de la commune	
Objectifs spécifiques	1-mettre en place un fichier des différents sites touristiques existants en les répertoriant	Fichier des sites touristiques			Enquête dans le secteur		
	2- Recruter et former les guides touristiques	Nombre de guides touristiques formés			Rapport et Enquête dans le secteur		
	3- Construire deux structures d'accueil dans la Commune de Ndom	Nombre de structure d'accueil			Rapport et Enquête dans le secteur		
	4-Identifier exhaustivement, aménager et sécuriser les sites touristiques à fort potentiel de développement	Nombre de sites touristiques à fort potentiel de développement			Rapport et Enquête dans le secteur		
Résultats	1-tous les sites touristiques excitants sont répertoriés	Sites touristiques répertoriés			Rapport et Enquête dans le secteur		
	2- Populations formées dans les techniques de conservation des objets d'art et des sites touristiques dans la commune de Ndom	Population formée dans les techniques de conservation d'objets d'art et sites touristiques			Rapport et Enquête dans le secteur		
	3- Deux structures d'accueil construites						
Activités		Moyens			Coût	Conditions préalables de réalisation	
		Humain	Matériel	financier			
		Création et construction de l'office communal de tourisme à Ndom	X	X	X	50 000 000	Disponibilité des sources de financement
		Identification exhaustives des sites dans la commune de Ndom	X	X	X	10 000 000	Existence Des sites
		Élaboration d'une carte des itinéraires touristiques dans la commune	X	X	X	5 000 000	Disponibilité des sources de financement
		Élaboration d'un plan de développement de la commune	X	X	X	10 000 000	
		Aménagement et sécurisation des sites à fort potentiel de développement	X	X	X	35 000 000	Existence desdits sites
		Construction et équipement d'un complexe touristique municipal à Ndom	X	X	X	10 000 000	Disponibilité des sources de financement
		Mise sur pied d'un système informationnel de promotion su tourisme et de loisirs (création d'un site web, d'une carte touristique)	X	X	X	15 000 000	-
		Recrutement et formation de 03 guides touristiques	X	X	X	3 000 000	-
		Promotion de l'écotourisme	X	X	X	15 000 000	-
		Aménagement de 02 espaces verts à Ndom	X	X	X	10 000 000	-
	Aménagement, sécurisation et promotion de sites touristiques à fort potentiel de développement	X	X	X	25 000 000	-	
TOTAL					178 000 000		

SECTEUR 14 : FORÊT ET FAUNE

	Logique d'intervention	Indicateur objectivement vérifiable			Source de vérification	Hypothèse de réalisation
Objectif global	Renforcer la protection des espèces animales et végétales	-Méthodes de protection des forêts et de la faune initiées				-
Objectifs spécifiques	1- Lutter contre l'exploitation illégale et incontrôlée des ressources forestières ;				Enquête dans le secteur	-
	2-organiser l'exploitation des forêts	-Redevances forestières et fauniques et leur utilisation -La présence et fonctionnement des services d'encadrement (Poste de contrôle forestier et de chasse, Projets et Programmes, ONG,...) à la disposition de la commune			-	-
	3-Vulgariser les techniques de régénération forestière ;	Groupes organisés formés			-	-
	4- Lutter contre les Feux de brousses ; Reboiser les espaces dégradés.	Intensité des feux de brousse			-	-
Résultats	R1 : les forêts et les espèces animales et végétales sont protégées	-Des comités de vigilance sont créés			-	Existence des comités de vigilance et leur fonctionnement
	R2 : l'exploitation des forêts est assurée	Les redevances forestières sont appliquées Les services d'encadrement sont présents			-	
Activités		Moyens			Coût	Conditions préalables de réalisation
		Humain	Matériel	financier		
	Lutter contre l'exploitation illégale et incontrôlée des ressources forestières et fauniques	X	X	X	75 000 000	-
	Créer deux (02) forêts communautaires	X	X	X	10 000 000	-
	Accélérer le processus de création de la forêt communautaire par le projet SIKOP	X	X	X	2 000 000	-
	Créer une pépinière municipale à Ndom	X	X	X	5 000 000	Disponibilité de l'espace et des plants
	Organiser des campagnes de sensibilisation des populations sur les textes en vigueur	X	X	X	3 000 000	-
	Organiser des campagnes de reboisement à ndom	X	X	X	150 000 000	-
	Organiser et créer un marché de la vente de viande de brousse à Ndom	X	X	X	20 000 000	Disponibilité des sources de financement
	Créer une zone communautaire de chasse à Bodbadjang	X	X	X	5 000 000	Disponibilité des sources de financement
	Créer des comités de vigilances pour exploitation illégale et braconnage du bois dans les villages	X	X	X	3 000 000	Disponibilité des sources de financement
	Organisation des campagnes de sensibilisation des populations sur l'élevage des espèces non conventionnelles à Ndom	X	X	X	2 000 000	Disponibilité des sources de financement
	Total				275 000 000	

SECTEUR 15 : ENVIRONNEMENT, PROTECTION DE LA NATURE ET DÉVELOPPEMENT DURABLE

SECTEUR : ENVIRONNEMENT, PROTECTION DE LA NATURE ET DÉVELOPPEMENT DURABLE					
Problème du secteur : Difficultés d'accès aux techniques de protection environnementales					
Stratégie du plan (Logique d'intervention)	Indicateurs Objectivement Vérifiables (IOV)	Moyens de vérifications (MDV)	Hypothèses (Facteurs externes)	Indicateurs des Facteurs externes	
Objectif supérieur (DSCE) Assurer une gestion durable des ressources naturelles et protéger l'environnement	Taux de couverture du monitoring environnemental (100%)	Enquête	Appuis de divers partenaires	-	
Objectif sectoriel stratégique Réduire la déforestation dans la Commune d'au moins 90%	Taux de déforestation dans la Commune	Enquête ménages, rapport d'activités sectoriels	appuis de divers partenaires	-	
Objectifs spécifiques : Sensibiliser la totalité de population sur la nécessité de protéger l'environnement ; Améliorer l'hygiène et la salubrité des populations Aménager les jardins, places publiques et espace vert	Nombre de personnes sensibilisées sur les textes et lois sur la gestion des ressources forestières ; Qualité des conditions d'hygiène et salubrité des populations ;	Enquête ménages, rapport d'activités sectoriels	appuis de divers partenaires	-	
Résultats attendus : La totalité des populations est sur la nécessité de protéger l'environnement ; L'hygiène et la salubrité des populations sont améliorées ; Les jardins, places publiques et espace vert sont aménagés. Lutter contre le braconnage en proposant des mesures alternatives	Nombre de personnes sensibilisées sur les textes et lois sur la gestion des ressources forestières ; Qualité des conditions d'hygiène et salubrité des populations ;	Enquête ménages, rapport d'activités sectoriels	appuis de divers partenaires	-	
Activités principales :			Cadre estimatif des coûts		
Libellés	Moyens			Montants	Conditions préalables de réalisation
	H	M	F		
1.. Campagnes de sensibilisation (03) des populations sur la nécessité de protéger l'environnement à Ndom	X	X	X	3 000 000	-
2. Création, équipement et opérationnalisation d'un service d'hygiène et salubrité au sein de la Commune	X	X	X	20 000 000	-
3. Organisation de 09 campagnes d'hygiène et salubrité à Ndom	X	X	X	1 000 000	-
4. Construction d'un bloc de 6 latrines publique au centre commercial de Ndom	X	X	X	24 000 000	Disponibilités des sources de financement
5. Formation de 200 ménages aux techniques d'assainissement	X	X	X	10 000 000	-
6. Aménagement jardins, places publiques et espace vert dans la ville de Ndom	X	X	X	3 000 000	Disponibilités des sources de financement
7 Construction d'une décharge municipale à Ndom centre	X	X	X	160 000 000	Disponibilités des sources de financement
8 Construction d'une fosse d'incinération pour déchets hospitalier à Ndom (HD)	X	X	X	3 000 000	Disponibilités des sources de financement
9 Campagnes de Sensibilisation et formation '04) des populations sur les techniques de fabrication et utilisations des foyers améliorés	X	X	X	3 600 000	-
TOTAL				227 600 000	

SECTEUR 16 : HABITAT ET DÉVELOPPEMENT URBAIN

	Logique d'intervention	Indicateur objectivement vérifiable			Source de vérification	Hypothèse de réalisation
Objectif global	Améliorer l'urbanisation et la qualité de l'habitat dans la Commune de Ndom	Qualité de l'habitat, degré de salubrité				Disponibilité des fonds
Objectifs spécifiques	Mettre en place un plan d'urbanisation, plan sommaire d'urbanisme	Plan d'urbanisation			Enquête dans le secteur	Disponibilité des fonds
	2- Améliorer la qualité de l'habitat;	Qualité de l'habitat ;			Rapport et Enquête dans le secteur	Sensibilisation sur la loi régissant l'urbanisme
	3- Aménager l'espace urbain	Nombre et types activités menées pour l'aménagement de l'Espace urbain			Rapport et Enquête dans le secteur	Disponibilité des crédits et de l'apport de la contre partie de la commune
Résultats	R1 : La qualité de l'habitat est améliorée ; L'espace urbain de Ndom est aménagé	Qualité de l'habitat			Rapport et Enquête dans le secteur	Moyens financiers
	R2 : Mise en place d'un plan d'urbanisation, plans d'occupation des terres	Plan d'urbanisation réalisé			Rapport et Enquête dans le secteur	
	R3 : Aménagement de l'espace urbain	Amélioration de l'espace urbain				
Activités		Moyens			Coût	Conditions préalables de réalisation
		Humain	Matériel	financier		
	Délimitation du périmètre urbain	X	X	X	5 000 000	
	Élaboration du plan d'urbanisation approprié à savoir le plan sommaire d'urbanisme	X	X	X	20 000 000	
	Création des lotissements communaux viabilisés	X	X	X	100 000 000	
	Réhabilitation et entretien des routes en terres (15km) Ndom centre	X	X	X	52 500 000	
	Assainissement de 15 km Ndom centre	X	X	X	97 000 000	
	Aménagement d'un cimetière municipal à ndom	X	X	X	10 000 000	
	Contrat de ramassage d'ordures	X	X	X	22 272 000	
	Ateliers d'auto-construction en matériau locaux (terres) et définitifs	X	X	X	5000 000	
	Construction des logements sociaux à Ndom	X	X	X	120 000 000	Disponibilité des sources de financement
	Équipement de la commune en presse moderne	X	X	X	5 000 000	
	Campagne de sensibilisation d'information et de formation sur les règles générales d'urbanisme	X	X	X	2 000 000	
	Vulgarisation du guide de référence sur l'urbanisme	X	X	X	2 000 000	
	Fonctionnement des commissions de planification opérationnelles	X	X	X	2 000 000	
Total				442 772 000		

SECTEUR 17 : DOMAINES DU CADASTRE ET DES AFFAIRES FONCIÈRES

	Logique d'intervention	Indicateur objectivement vérifiable			Source de vérification	Hypothèse de réalisation	
Objectif global	Faciliter l'accès aux titres fonciers et au droit à la propriété				Enquête du service technique du MINDAF	-	
Objectifs spécifiques	1 Faciliter l'accès au titre foncier ;					-	
	2 Créer un lotissement communal					-	
Résultats	R1 : diminution des conflits terriens	L'accès au titre foncier est facilité ;			-		
	R2 : Un lotissement communal est créé	Le lotissement communal est effectif			-		
Activités							
		Moyens			Coût	Conditions préalables de réalisation	
		Humain	Matériel	financier			
		1-Organisation de 06 sessions de sensibilisation, d'information et de facilitation sur les procédures d'obtention de titres fonciers à Ndom	X	X	X	6 000 000	-
		2-Création d'un lotissement communal (10 HA)	X	X	X	5 000 000	-
		3-Création des réserves foncières (5000ha)	X	X	X	40 000 000	-
	4-Élaboration du plan cadastral de Ndom	X	X	X	30 000 000	-	
Total					81 000 000		

SECTEUR 18 : RECHERCHE SCIENTIFIQUE ET INNOVATION

	Logique d'intervention	Indicateur objectivement vérifiable			Source de vérification	Hypothèse de réalisation
Objectif global	Améliorer la recherche dans le secteur de l'industrie et des services	Nombre d'application des résultats de la recherche ; Nombre d'entreprises innovantes créé			Rapport et Enquête dans le secteur	-
Objectifs spécifiques	1-Encadrer les populations sur des thématiques spécifiques (multiplication des variétés améliorées, techniques de lutte contre l'érosion, amélioration de la fertilité des sols, transformation, analyse et conditionnement des produits agricoles et forestiers non ligneux, techniques d'élevage non conventionnel,...) ;	Population encadrée sur les thématiques spécifiques			Enquête dans le secteur	-
	Sensibiliser les populations de la commune sur l'existence des structures de recherches	Nombre de personnes sensibilisés ;				
Résultats	R1 : Encadrement des populations sur les thématiques spécifiques	Population encadrée sur les thématiques spécifiques			Rapport et Enquête dans le secteur	-
	R2 : Amélioration de la recherche dans le secteur de l'industrie et des services	Nombre de personnes sensibilisés ;			Rapport et Enquête dans le secteur	-
Activités		Moyens			Coût	Conditions préalables de réalisation
		Humain	Matériel	financier		
		1-organisation de 04 ateliers d'encadrement des populations sur les thématiques spécifiques à ndom	X	X	X	5 000 000
	2- Organisation de 04 ateliers de sensibilisation sur l'existence des structures de recherches à Ndom	X	X	X	10 000 000	Disponibilité des sources de financement
Total					15 000 000	

SECTEUR 19 : Commerce

Problème du secteur : Difficulté à exercer les activités commerciales					
Stratégie du plan (Logique d'intervention)	Indicateurs Objectivement Vérifiables (IOV)	Moyens de vérifications (MDV)	Hypothèses (Facteurs externes)	Indicateurs des Facteurs externes	
Objectif supérieur (DSCE) Assurer de manière compétitive la présence des produits camerounais sur les marchés dans la Commune	Part des exportations dans le PIB Déficit de la balance commerciale	Enquête INS, ECAM	-		
Objectif global Faciliter l'exercice des activités commerciales dans la Commune	Nombre et types d'activités commerciales viables dans la Commune	Enquête ménages, rapport d'activités sectoriels			
Objectifs spécifiques : 1. Organiser la commercialisation des produits agricoles ; 2. Construire les marchés 3. Aménager le marché de Ndom Centre 4. Organiser les campagnes de ventes groupées dans les marchés	Niveau d'organisation de la commercialisation des produits ; Nombre de marchés construits/aménagés.	Enquête ménages, rapport d'activités sectoriels			
Résultats attendus : la commercialisation des produits agricoles est organisée ; 04 marchés sont construits Le marché de Ndom centre est aménagé Les campagnes de vente groupées sont organisées	Niveau d'organisation de la commercialisation des produits ; Nombre de marchés construits/aménagés.	Enquête ménages, rapport d'activités sectoriels			
Activités principales :	MOYENS			COUTS	Conditions préalables
	H	M	F		
1-Création et construction de deux marchés périodiques comptoirs à Logmandeng (150), Tembyet chefferie (50comptoirs)	X	X	X	150 000 000	
2-Aménagement d'un marché périodique au carrefour Mbongo avec (50) Comptoirs	X	X	X	40 000 000	
3-Construction de trois marchés périodiques à Omeng (50 comptoirs), Bisseng avec 50 comptoirs, Kombe 2 (50 comptoirs)	X	X	X	150 000 000	Disponibilité des sources de financement
4-Construction de 04 Hangars d marché et 04 magasins de stockage Cacao-Café (Ndom, Mbongo, Omeng, Bisseng)	X	X	X	160 000 000	Disponibilité des sources de financement
5-Construction d'un magasin de stockage de produits vivriers au quartier Ndom centre	X	X	X	20 000 000	Disponibilité des sources de financement
6-Construction d'un économat communal à Ndom centre et ravitaillement dudit économat	X	X	X	150 000 000	Disponibilité des sources de financement
7-Organisation, sensibilisation et suivi de l'équipe communale chargée des ventes promotionnelles dans les marchés	X	X	X	3 000 000	Disponibilité des sources de financement
8-Organisation de 15 comités d'agriculteurs pour les ventes groupés des produits (Cacao-café) 15 balances portées	X	X	X	7 500 000	Disponibilité des sources de financement
9-Formation, sensibilisation et suivi de 15 comités d'agriculteurs, 04 descentes du Mincommerce par an	X	X	X	2 000 000	Disponibilité des sources de financement
10-Aménagement d'un hangar de marché à Botkang et construction d'un hangar et deux magasins à Kobé	X	X	X	160 000 000	Disponibilité des sources de financement
11-Aménagement et réhabilitation d'un marché à Kobé et construction d'un marché à Nwan (Kak)	X	X	X	80 000 000	Disponibilité des sources de financement
TOTAL				922 500 000	

SECTEUR 20 : ENSEIGNEMENT SUPÉRIEUR.

	Logique d'intervention	Indicateur objectivement vérifiable	Source de vérification	Hypothèse de réalisation		
Objectif global	Faciliter l'accès des jeunes de Ndom à l'Enseignement Supérieur	% des étudiants originaire de Ndom dans les Universités publiques et privées ; Indice de parité (fille /garçon) ;				
Objectifs spécifiques	Appuyer la jeunesse de Ndom dans l'accès à l'enseignement supérieur	Nombre de Jeunes appuyés dans l'accès à l'enseignement supérieur	Enquête dans le secteur			
Résultats	La jeunesse de Ndom est appuyée dans l'accès à l'enseignement supérieur	Nombre de Jeunes appuyés dans l'accès à l'enseignement supérieur				
Activités		Moyens			Coût	Conditions préalables de réalisation
		Humain	Matériel	financier		
	1- Création d'un Fonds d'appui aux étudiants originaires de Ndom	X	X	X	20 000 000	
2- Octroie de 20 bourses scolaires d'enseignement supérieur aux 20 premiers bachelier de l'arrondissement	X	X	X	5 000 000	Disponibilité des sources de financement	
Total				25.000 000		

SECTEUR 21 : JEUNESSE ET EDUCATION CIVIQUE

	Logique d'intervention	Indicateur objectivement vérifiable	Source de vérification	Hypothèse de réalisation		
Objectif global	Améliorer l'encadrement des jeunes	Nombre de jeunes encadrés				
Objectifs spécifiques	1 Structurer et renforcer 20 associations de Jeunes de Ndom ;	Nombre d'Association de jeunes renforcée ;	Enquête dans le secteur			
	2 Construire et équiper des infrastructures d'encadrement des jeunes ;	Nombre d'infrastructures d'encadrement des jeunes construites et équipés				
	3- Organiser des événements de sports et de loisirs à l'intention des jeunes	Nombre d'événements de sports et de loisirs organisé à l'intention des jeunes.				
Résultats	R1 Au moins 20 Associations de Jeunes sont structurées et renforcées ;	Nombre d'Association de jeunes renforcée ;	Enquête dans le secteur			
	R2 : Des infrastructures d'encadrement des jeunes sont construites et équipées ;	Nombre d'infrastructures d'encadrement des jeunes construites et équipés ;				
	R3- : événements de sports et de loisirs sont organisés à l'intention des jeunes	Nombre d'événements de sports et de loisirs organisé à l'intention des jeunes.				
Activités		Moyens			Coût	Conditions préalables de réalisation
		Humain	Matériel	financier		
	Appui aux AGR du bureau communal du CNJC	X	X	X	30 000 000	
	Construction et équipement (Chaises, bureau, matériel de bureau) de la délégation d'arrondissement de la jeunesse à Ndom centre	X	X	X	60 000 000	
	Construction et équipement de 03 CMPJ à Ndom, Likoundbiam, Omeng	X	X	X	320 000 000	
Création d'un comité de gestion d'appui au montage des business plan à Ndom	X	X	X	30 000 000		
Total				440 000 000		

SECTEUR 22 : MINES, INDUSTRIE ET DÉVELOPPEMENT TECHNOLOGIQUE

	Logique d'intervention	Indicateur objectivement vérifiable			Source de vérification	Hypothèse de réalisation
Objectif global	Développer le secteur minier	Part du secteur minier dans l'économie locale				
Objectifs spécifiques	1. Organiser les acteurs du secteur minier;	Nombre d'acteur du secteur minier organisé ;			Enquête dans le secteur	
	2- Exploiter les carrières de sable	Nombre de carrière de sable exploitée				
Résultats	R1 : Les acteurs du secteur minier sont organisés	Nombre d'acteur du secteur minier organisé ;				
	R2 : les carrières de sable sont exploitées ;	Nombre de carrière de sable exploitée				
Activités		Moyens			Coût	Conditions préalables de réalisation
		Humain	Matériel	financier		
	1-Suivi et contrôle des exploitants de produits de carrière	X	X	X	1 800 000	Disponibilité des sources de financement
	2-Identification, sensibilisation et organisation des exploitants des produits de carrière	X	X	X	1 500 000	Disponibilité des sources de financement
Total					3 300 000	

SECTEUR 23 : PETITES ET MOYENNES ENTREPRISES, ÉCONOMIE SOCIALE ET ARTISANAT

	Logique d'intervention	Indicateur objectivement vérifiable			Source de vérification	Hypothèse de réalisation	
Objectif global	Faciliter le développement du secteur de l'artisanat et des Activités génératrices de revenue	Nombre et types d'activités menées pour le développement du secteur de l'artisanat et des Activités génératrices de revenue					
Objectifs spécifiques	Objectifs spécifiques :	Nombre de PME locales créés ;			Enquête dans le secteur		
	1 Faciliter la création d'au moins 07 PME locales	.					
	2 Créer un village artisanal communal ;	Nombre de village artisanal communal créé ;					
	3 Organiser une foire artisanale annuelle	Nombre de foire artisanale annuelle est organisée					
Résultats	R1 : Au moins 07 PME locales sont créés ;	Nombre de PME locales créés ;					
	Un village artisanal communal est créé ;	Nombre de village artisanal communal créé ;					
	Une foire artisanale annuelle est organisée à Ndom	Nombre de foire artisanale annuelle est organisée					
Activités		Moyens			Coût	Conditions préalables de réalisation	
		Humain	Matériel	financier			
		ARTISANAT					
		Création et équipement d'un bureau de l'artisanat à Ndom	X	X	X	1 000 000	Disponibilité des sources de financement
		Désignation d'un personnel chargé de l'animation dudit bureau		X	X		Disponibilité des sources de financement
		Identification de l'existant dans le domaine de l'artisanat	X	X	X	1 000 000	Disponibilité des sources de financement
		Sensibilisation des populations sur les valeurs de développement de l'artisanat		X	X	1 000 000	Disponibilité des sources de financement
		Construction d'un site sécurisé pour exposition d'œuvre d'art à Ndom	X	X	X	10 000 000	Disponibilité des sources de financement
		Organisation d'un salon annuel de l'artisanat et appui aux artisans méritants à Ndom	X	X	X	5 000 000	Disponibilité des sources de financement
		SOUS TOTAL 1				17 000 000	
	ÉCONOMIE SOCIALE						
	Organisation de 10 sessions de formation par domaine d'activité identifié à Ndom	X	X	X	5 000 000	Disponibilité des sources de financement	

	Organisation de trois sessions de montage de projet à Ndom	X	X	X	5 000 000	Disponibilité des sources de financement
	Création et équipement de 04 unités à Ndom centre d'une boulangerie pâtisserie, menuiserie à bois, menuiserie métallique, usine de fabrication des parpaings en terre cuite	X	X	X	800 000 000	Disponibilité des sources de financement
	SOUS TOTAL 2				810 000 000	
	PME					
	Fédération des gics en coopération ou en PME	X	X	X	5 000000	Disponibilité des sources de financement
	Appui à la mise en place des coopératives ou PME	X	X	X	2 000 000	Disponibilité des sources de financement
	Construction et équipement de trois unités de transformation à Nom, Omen et	X	X	X	240 000 000	Disponibilité des sources de financement
	Organisation de trois sessions de formation sur le montage de projets en faveur des gics à Ndom	X	X	X	5 000 000	Disponibilité des sources de financement
	SOUS TOTAL3				252 000 000	
TOTAL					1 080 000 000	

SECTEUR 24 : SPORT ET ÉDUCATION PHYSIQUE

	Logique d'intervention	Indicateur objectivement vérifiable			Source de vérification	Hypothèse de réalisation
Objectif global	Faciliter la pratique des activités sportives	Nombre de personnes bénéficiant d'un accès facile aux activités sportives				
Objectifs spécifiques	Construire un centre multi sport à NDOM ;	Un centre multi sport à NDOM construit ;			Enquête dans le secteur	
	Acquérir des Equipements sportifs ;	Nombre d'équipements sportifs acquis ;				
	Appuyer l'organisation des championnats de vacances	Nombre de championnat annuel de vacances organisé.				
	Résultats attendus :					
Résultats	R1 : Un centre multi sport est construit à NDOM ;	Nombre de centre multi sport à NDOM construit ;				
	R 2 Des Équipements sportifs sont acquis	Nombre d'équipements sportifs acquis ;				
	R3 : Un championnat annuel de vacances est organisé et appuyé	Nombre de championnat annuel de vacances organisé et appuyé				
Activités		Moyens			Coût	Conditions préalables de réalisation
		Humain	Matériel	financier		
	1. Construction d'un centre multi sport à NDOM et de 3 autres stades dans les 3 secteurs (Ndom, Omeng et Log Mandeng)	X	X	X	60 000 000	Disponibilité des sources de financement
	2- Acquisition des Équipements sportifs ;	X	X	X	10 000 000	Disponibilité des sources de financement
3 Appui à l'organisation des championnats annuels de vacance. À Ndom	X	X	X	10 000 000	Disponibilité des sources de financement	
Total					80 000 000	

Secteur 25 TRANSPORT

	Logique d'intervention	Indicateur objectivement vérifiable	Source de vérification	Hypothèse de réalisation	
Objectif global	Améliorer les moyens de transport	Qualités des conditions de transport	Enquête ménages, rapport d'activités sectoriels		
Objectifs spécifiques	Organiser le transport par Mototaxi ;	Niveau d'organisation du transport par Mototaxis;	Enquête ménages, rapport d'activités sectoriels		
	Améliorer les conditions de transport des élèves	Qualités des conditions de transport des élèves;			
	construire la gare routière et un Parking pour gros porteurs	Nombre de gare routière et de Parking pour gros porteurs construite			
Résultats	R1 Le transport par Moto-taxi est organisé ;	Niveau d'organisation du transport par Moto-taxi;	Enquête, rapport des d'activités sectoriels		
	R 2 Les conditions de transport des élèves sont améliorées ;	Qualités des conditions de transport des élèves			
	R3 : La gare routière est construite	Nombre de gare routière est construite			
Activités		Moyens		Coût	Conditions préalables de réalisation
		Humain	Matériel		
	1. Aménagement de la gare routière à Ndom	X	X	X	30 000 000
2. Formation d'environ 50 moto-taximen à la conduite et à la facilitation à l'obtention du Permis de conduire Aà Ndom centre	X	X	X	10 000 000	
Total				40 000 000	

SECTEUR 26 : POSTE ET TÉLÉCOMMUNICATION

	Logique d'intervention	Indicateur objectivement vérifiable	Source de vérification	Hypothèse de réalisation	
Objectif global	Améliorer l'accès au réseau téléphonique et l'accès aux TIC	Nombre de personnes ayant accès au NTIC		Implication de la mairie et des opérateurs téléphoniques et du MINPTT	
Objectifs spécifiques	Améliorer l réseau téléphonique	Nombre de réseau téléphonique construit Communautaire polyvalent construit et équipé	Rapport sectoriel	Implication de la mairie et des opérateurs téléphoniques et du MINPTT	
Résultats	R1 : Des Télés centres Communautaires polyvalents sont construits et équipés à Ndom, Omeng et Likoundbiam	Nombre de Télés centres Communautaires polyvalents construits et équipés	Rapport sectoriel	Implication de la mairie et des opérateurs téléphoniques et du MINPTT	
Activités		Moyens		Coût	Conditions préalables de réalisation
		Humain	Matériel		
	1-Construction des télécentres communautaires Ndom, Omeng Likound Biam	X	X	X	121 000 000
2-Construction des pylônes de télécommunication à Ndom, Omeng et Likoud Biam	X	X	X	120 000 000	Implication de la mairie et des opérateurs téléphoniques et du MINPTT Disponibilité des finances
Total				241 000 000	

SECTEUR 27 : ADMINISTRATION TERRITORIALE ET DÉCENTRALISATION. MAINTIEN DE L'ORDRE

	Logique d'intervention	Indicateur objectivement vérifiable	Source de vérification	Hypothèse de réalisation		
Objectif global	Améliorer la qualité des services rendus par la Commune	Qualité des services rendus par la Commune	Enquête, rapport des d'activités sectoriels	-		
Objectifs spécifiques	Améliorer la gestion des ressources humaines de la Commune	Qualité des services rendus par la Commune	Enquête, rapport des d'activités sectoriels	-		
	Améliorer la gestion des ressources financières Communale	Qualité de la gestion des ressources communales financières		-		
	Améliorer la gestion du Patrimoine Communal	Qualité de la gestion des ressources communales (humaine, patrimoniale et des relations)	Enquête ménages, rapport d'activités sectoriels	-		
Résultats	R1 : La gestion des ressources humaines de la Commune est améliorée	Qualité des services rendus par la Commune		-		
	R2 : la gestion des ressources financières Communale est améliorée	Qualité de la gestion des ressources communales financières,		-		
	R3 la gestion du Patrimoine Communal est améliorée	Qualité de la gestion des ressources communales (humaine, , patrimoniale et des relations)		-		
Activités		Moyens	Coût	Conditions préalables de réalisation		
		Humain	Matériel	financier		
	1-Acquisition des équipements de service	X	X	X	10 000 000	Disponibilité des sources de financement et implication des différents partenaires
	2. Acquisition des fournitures et équipement des services	X	X	X	20 000 000	
3. Organisation de 04 ateliers pour Renforcement des capacités du personnel communal à Ndom	X	X	X	5 000 000		
Total				35 000 000		

SECTEUR 28 : COMMUNICATION

	Logique d'intervention	Indicateur objectivement vérifiable	Source de vérification	Hypothèse de réalisation		
Appuis de divers partenaires	Améliorer la transmission de l'information dans tous les villages de la commune	La circulation de l'information est améliorée dans tous les villages	Enquête, rapport des d'activités sectoriels	Implication de la Mairie Appuis de divers partenaires		
Objectifs spécifiques	Créer une radio communautaire à Ndom	Nombre de radio rurale créé	Enquête, rapport des d'activités sectoriels	Appuis de divers partenaires pour le financement de la radio communautaire		
Résultats	R1 : Une radio communale ou communautaire est créée à Ndom R2 : un journal local ou communal est créé à Ndom R3 : Un kiosque à journaux est créé	Nombre de radio communautaire créée Nombre de journaux locaux ou communaux créés	Enquête, rapport des d'activités sectoriels Enquête INS (EDS, ECAM, etc)	Implication de la Mairie Appuis de divers partenaires		
Activités		Moyens	Enquête ménages, rapport d'activités sectoriels	Conditions préalables de réalisation		
		Humain	Matériel	financier		
	Création, construction et équipement d'une radio communautaire	X	X	X	50 000 000	Disponibilité des fonds et implication des différents partenaires
	Entretien et fonctionnement d'une radio locale et communautaire	X	X	X	15 000 000	
	Publication d'un journal local à Ndom	X	X	X	15 000 000	
Appui à la création d'un kiosque à journaux	X	X	X	5 000 000		
Total				85 000 000		

SECTEUR 29 : INSTITUTION COMMUNALE

	Logique d'intervention	Indicateur objectivement vérifiable			Source de vérification	Hypothèse de réalisation
Objectif global	Développer durablement les performances des services, des finances et des relations de la commune				Rapport de services	
Objectifs spécifiques	Renforcer les capacités du personnel	Nombre du personnel recyclé			Enquête dans le secteur	
	Augmenter les recettes de la Commune	Budget revu à la hausse				
	Développement des partenariats	Nombre de partenaires				
	Améliorer la gestion du patrimoine	Existence d'un nouveau patrimoine.				
Résultats	R1 Au moins 05 personnels sont recyclés ;	Nombre de personnels recyclés			Enquête dans le secteur	
	R2 : Les recettes de la commune en nette augmentation	Investissements en nette augmentation			Rapport budgétaire	
	R3- : Signature des conventions de partenariat	Conventions de partenariat				
	R4 : Nouveau patrimoine existant	Nombre de mobilier et autres			Rapports matières	
Activités		Moyens			Coût	Conditions préalables de réalisation
		Humain	Matériel	financier		
	1- Développement des capacités du personnel communal à travers 02 stages, recyclages, 04 séminaires	X	X	X	8 000 000	Disponibilité des ressources et implication des différents partenaires
	2- Organisation de 04 campagnes de recouvrement des créances	X	X	X	2.000 000	
	3- Organisation de 05 voyages pour Intensification de la recherche des partenaires externes, des bailleurs de fonds et des jumelages	X	X	X	10 000 000	
	4- Prévision budgétaire pour les dépenses liées à l'acquisition du patrimoine	X	X	X	50 000 000	
	5- Mise en œuvre d'un barème de salaires mensuels pour l'Exécutif communal	X	X	X	100 000	
	6- Formation des agents des services concernés en élaboration des DAO	X	X	X	2 000 000	
	7- Sensibilisation à travers un atelier des agents des services sur l'Impact de la décentralisation sur les activités de l'Institution	X	X	X	2 000 000	
	8- Établissement d'un fichier exhaustif des contribuables	X	X	X	500 000	
	9- Obtention des titres de propriété des terrains communaux	X	X	X	15 000 000	
	10- Acquisition d'un véhicule de liaison	X	X	X	20 000 000	
11-Mise en place d'un sommier de contribuable	X	X	X	2 000 000		
Total					111 600 000	

5 3 Coût estimatif du PCD

Tableau 9: Coût estimatif du PCD

En attendant les études de faisabilité qui détermineront les montants exacts des dépenses, les coûts estimatifs sont évalués de la manière suivante par secteur :

N°	SECTEUR	COUT ESTIMATIF
1	Administration territoriale, Décentralisation et Maintien de l'ordre	35 000 000
2	AFFAIRES SOCIALES	191 000 000
4	AGRICULTURE	277 600 000
5	COMMERCE	922 500 000
6	Communication	85 000 000
7	CULTURE	253 000 000
8	DEVELOPPEMENT URBAIN ET HABITAT	442 772 000
9	DOMAINES ET AFFAIRES FONCIERES	81 000 000
10	EAU ET ENERGIE	2 979 000 000
11	EDUCATION DE BASE	1 497 250 000
12	ELEVAGE, PECHE ET INDUSTRIE ANIMALE	885 500 000
13	EMPLOI ET FORMATION PROFESSIONNELLE	228 100 000
14	ENSEIGNEMENT SECONDAIRE	160 300 000
15	ENSEIGNEMENT SUPERIEUR	25 000 000
16	ENVIRONNEMENT ET PROTECTION DE LA NATURE ET DEVELOPPEMENT DURABLE	227 600 000
17	FORET ET FAUNE	275 000 000
18	INSTITUTION COMMUNALE	111 600 000
19	JEUNESSE	440 000 000
20	MINES, INDUSTRIE ET DEVELOPPEMENT TECHNOLOGIQUE	3 300 000
21	PETITES ET MOYENNES ENTREPRISES, ECONOMIE SOCIALE ET ARTISANAT	1 080 000 000
22	POSTES ET TELECOMMUNICATION	241 000 000
23	PROMOTION DE LA FEMME ET DE LA FAMILLE	132 000 000
24	RECHERCHE SCIENTIFIQUE ET INNOVATIONS	15 000 000
25	SANTE PUBLIQUE	215 000 000
26	SPORT ET EDUCATION PHYSIQUE	80 000 000
27	TOURISME ET LOISIRS	178 000 000
28	TRANSPORT	40 000 000
29	TRAVAIL ET SECURITE SOCIALE	17 000 000
30	TRAVAUX PUBLICS	1 832 000 000
COUT ESTIMATIF TOTAL		12 950 522 000

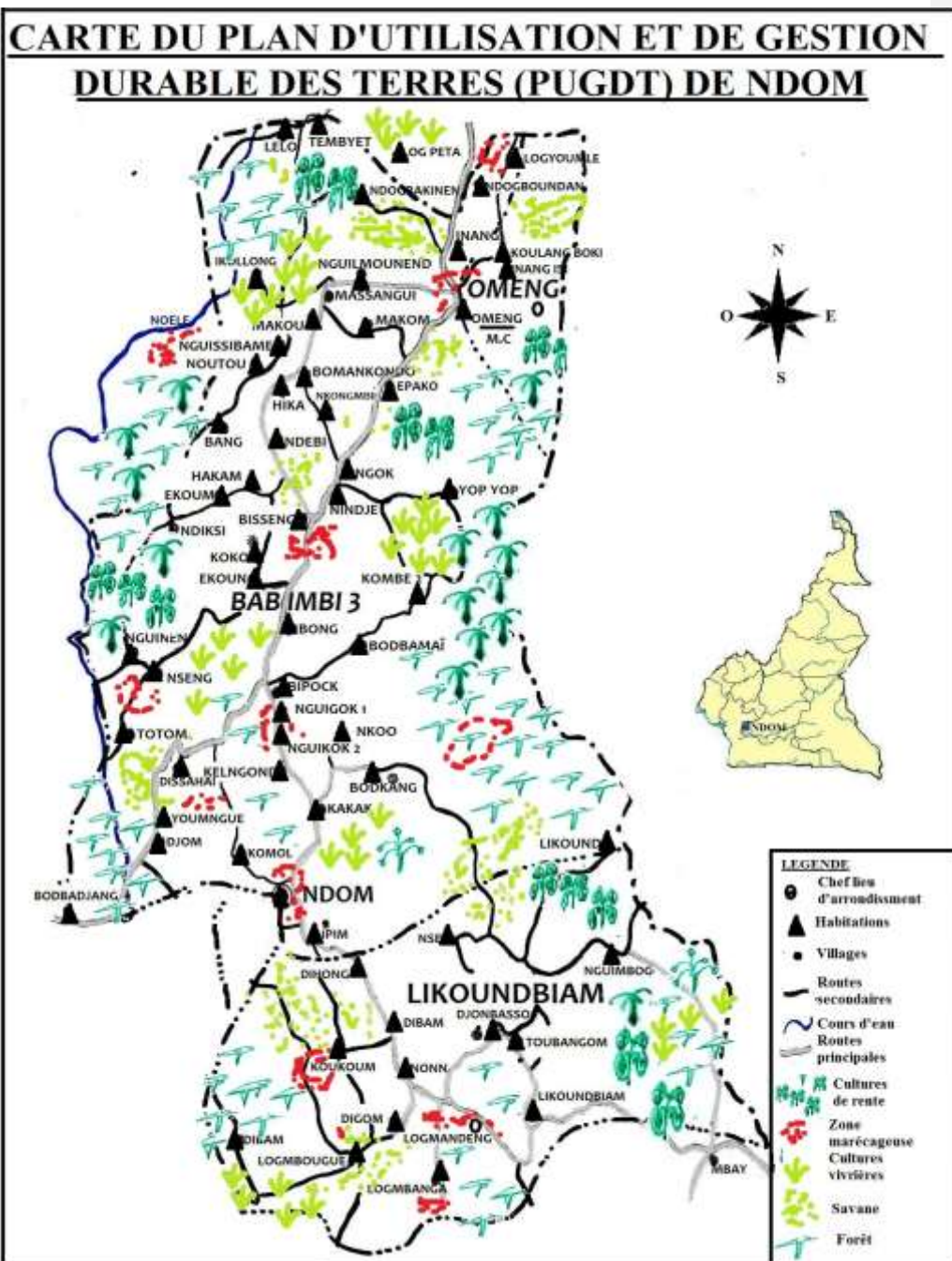
Le PCD a un coût estimatif évalué à : **12 950 522 000** (Douze milliards neuf cent cinquante millions cinq cent vingt-deux mille francs).



Photo 7: Point d'eau aménagée à l'entrée est de la ville de NDOM

5 4 Esquisse du Planification spatiale des infrastructures prioritaires à construire (Cartes de planification spatiale des infrastructures programmées dans la Commune (scolaire, sanitaire et hydraulique) Plan d'utilisation et de gestion des terres de l'espace communal.

Mis en forme : Police :10 pt, Gras



CHAPITRE 6 :.PLANIFICATION
OPERATIONNELLEROGRAMMATION

6.1. Cadre de Dépense à Moyen Terme (CDMT) des projets prioritaires

Le tableau ci-dessous présente le Cadre de Dépense à Moyen Terme (CDMT) des Projets Prioritaires de NDOM.

Tableau 10: Cadre de Dépense à Moyen Terme (CDMT) des Projets Prioritaires

Activités à réaliser	Indicateur de résultat	Responsables	Ressources			Coût (F CFA)	Périodes			Source de financement
			H	M	F		2013	2014	2015	
AGRICULTURE										
Mise à disposition des semences améliorées : manioc 60000 boutures/an 3 ans (Likoundbiam, Ndom, Omeng)	Nombre de semences mis à la disposition	Commune MINADER	X			4 000 000		4000000		Budget communal
Mise à disposition des semences améliorées : pépinière banane plantain : 20 000 rejets/an sur 3 ans (Likoundbiam, Ndom, Omeng)	Nombre de semences mis à la disposition	Commune MINADER	X	X	X	3 000 000	1000000	1000000	1000000	Budget communal
Mise à disposition des semences améliorées : pépinière cacao (60 000 plants sur 3 ans (Likoundbiam, Ndom, Omeng)	Nombre de semences mis à la disposition	Commune MINADER	X	X	X	500 000		500000		Budget communal
Mise à disposition des semences améliorées : pépinière palmier à huile (2000 plants /an sur 3ans (Likoundbiam, Ndom, Omeng)	Nombre de semences mis à la disposition	Commune MINADER	X	X	X	6 000 000	2000000	2000000	2000000	Budget communal
Mise à disposition des semences améliorées : maïs, champs semencier 2ha sur 3 ans (Likoundbiam, Ndom, Omeng)	Nombre de semences mis à la disposition	Commune MINADER	X	X	X	3 000 000	2000000	1000000		Budget communal
Construction de 02 maisons du planteur(Ndom)	Nombre de maisons de planteur construites, réceptionnés	Commune MINADER	X	X	X	15 000 000	5000000	5000000	5000000	Budget communal
Mise en place d'un fonds de roulement (Likoundbiam, Ndom, Omeng)	Fonds de roulement mis en place	Commune MINADER	X	X	X	20 000 000	6000000	8000000	6000000	MINADER
Amélioration de la capacité des producteurs : organisation, gestion et mise en réseau (34 sessions) à Likoundbiam, Ndom, Omeng	Capacité des producteurs améliorée	Commune MINADER	X	X	X	2 000 000	1000000	1000000		MINADER
Amélioration de la capacité des producteurs en techniques agricoles :5 sessions (Likoundbiam, Ndom, Omeng)	Capacité des producteurs améliorée	Commune MINADER	X	X	X	1 500 000		1500000		MINADER
Amélioration de la capacité des producteurs sur l'itinéraire technique culture bananier plantain (Likoundbiam, Ndom, Omeng)	Capacité des producteurs améliorée	Commune MINADER	X	X	X	1 500 000	1300000		200000	MINADER
Amélioration de la capacité des producteurs sur l'itinéraire technique culture maïs (Likoundbiam, Ndom, Omeng)	Capacité des producteurs améliorée	Commune MINADER	X	X	X	1 000 000	1000000			MINADER
Amélioration de la capacité des producteurs sur l'itinéraire technique culture manioc (Likoundbiam, Ndom, Omeng)	Capacité des producteurs améliorée	Commune MINADER	X	X	X	1 000 000		1000000		MINADER
Amélioration de la capacité des producteurs sur l'itinéraire technique culture palmier à huile	Capacité des producteurs améliorée	Commune MINADER	X	X	X	1 000 000			1000000	MINADER
Amélioration de la capacité des producteurs sur l'itinéraire technique culture cacaoyer (Likoundbiam, Ndom, Omeng)	Capacité des producteurs améliorée	Commune MINADER	X	X	X	1 000 000	1000000			MINADER
Achèvement poste agricole de Log Mbanga	Poste agricole achevé et réceptionné	Commune MINADER	X	X	X	5 000 000	1000000	2000000	2000000	BIP
Création et construction d'un poste agricole à Bomakondo	Un poste agricole est créé, construit et réceptionné	Commune MINADER	X	X	X	20 000 000	8000000	6000000	6000000	BIP
Réhabilitation des marchés périodiques (Likoundbiam, Ndom, Omeng)	Des marchés périodiques sont réhabilités et fonctionnels	Commune MINADER	X	X	X	6 000 000	2000000	2000000	2000000	Budget communal Autres
Appui financier à la production : montage de 10 bassins de production pour la demande de subvention (Likoundbiam, Ndom, Omeng)	la demande de subvention est appuyée	Commune MINADER	X	X	X	1 500 000		1500000		Budget communal Autres
Appui financier à la production : appui de 10 OP jeunes sur 03 ans (Likoundbiam, Ndom, Omeng)	Les organisations de planteurs sont appuyées	Commune MINADER	X	X	X	15 000 000	5000000	5000000	5000000	Budget communal Autres
Prime aux 10 meilleurs agriculteurs sur 3 ans	Nombre de prime remise	Commune	X	X	X	3 000 000	1000000	1000000	1000000	Budget communal

Activités à réaliser	Indicateur de résultat	Responsables	Ressources			Coût (F CFA)	Périodes			Source de financement
			H	M	F		2013	2014	2015	
		MINADER								Autres
Acquisition d'un moulin à écraser	Un moulin à écraser est acquis et fonctionnel	Commune MINADER	X	X	X	1 000 000	1000000			Budget communal Autres
Soutien à la participation des producteurs au comice agropastoral de Douala sur 3 ans	Les producteurs sont soutenus pour la participation au comice agropastoral	Commune MINADER	X	X	X	600 000	600000			Budget communal Autres
ÉLEVAGE, PÊCHE ET INDUSTRIE ANIMALE										
Construction d'un abattoir municipal Ndom	Un abattoir municipal fonctionnel	Commune MINEPIA	X	X	X	30 000 000	10000000	10000000	10000000	MINEPIA Autres
Création d'une zone de pâturage Ndom	Une zone de pâturage est créée	Commune MINEPIA	X	X	X	2 000 000		1000000	1000000	MINEPIA Autres
Construction d'un parc à bétail à Ndom	Un parc à bétail disponible et fonctionnel	Commune MINEPIA	X	X	X	10 000 000	4000000	3000000	3000000	MINEPIA Autres
Organisation des campagnes de vaccination (03) à Ndom	Des campagnes de vaccination sont organisées	Commune MINEPIA	X	X	X	4 500 000		2500000	2000000	MINEPIA Autres
TRAVAUX PUBLICS										
Réhabilitation des routes <i>Axe Nitoukou-Ndom (50 km)</i>	Routes réceptionnées et praticables	Commune MINTP	X	X	X	625 000 000	200000000	150200000	274800000	MINTP Autres
Réhabilitation des routes <i>Ndom-Keleng 70 km</i>	Routes réceptionnées et praticables	Commune MINTP	X	X	X	810 000 000	300000000	300000000	210000000	MINTP Autres
HABITAT ET DEVELOPPEMENT URBAIN										
Délimitation du périmètre urbain Ndom	Périmètre urbain délimité	Commune MINDUH	X	X	X	5 000 000	2000000	2000000	1000000	MINDUH Autres
Élaboration du plan d'urbanisation approprié à savoir le plan sommaire d'urbanisme Ndom	Plan d'urbanisation élaboré et disponible	Commune MINDUH	X	X	X	20 000 000		10000000	10000000	MINDUH Autres
Création des lotissements communaux viabilisés Ndom	Lotissements communaux créés et viables	Commune MINDUH	X	X	X	1 000 000		1000000		MINDUH Autres
Réhabilitation et entretien des routes en terres (15km) Ndom centre	Routes réceptionnées et praticables	Commune MINDUH	X	X	X	20 000 000	6000000	6000000	8000000	MINDUH Autres
Équipement de la commune en presse moderne	Presse moderne équipée	Commune MINDUH	X	X	X	5 000 000	2000000	2000000	1000000	MINDUH Autres
Campagne de sensibilisation d'information et de formation sur les règles générales d'urbanisme	Des campagnes de sensibilisation sont organisées	Commune MINDUH	X	X	X	2 000 000	1000000	1000000		MINDUH Autres
DOMAINES AFFAIRES FONCIERES ET CADASTRE										
Organisation de 06 sessions de sensibilisation, d'information et de facilitation sur les procédures d'obtention de titres fonciers	Des sessions de sensibilisation, d'information sont organisées	Commune MINDAF	X	X	X	6 000 000	2000000	2000000	2000000	
Création d'un lotissement communal (10 HA)	Disponibilité d'un lotissement communal	Commune MINDAF	X	X	X	5 000 000		5000000		
PROMOTION DE LA FEMME ET DE LMA FAMILLE										
Création et construction de 01 centres de promotion de la femme et de la famille à Ndom centre (Ndom)	Un centre de promotion de la femme construit, réceptionné et opérationnel	Commune MINPROFF	X	X	X	50 000 000	2000000	15000000	33000000	BIP

Activités à réaliser	Indicateur de résultat	Responsables	Ressources			Coût (F CFA)	Périodes			Source de financement
			H	M	F		2013	2014	2015	
Financement de 10 associations et groupes d'initiative commune effectifs	Les groupes d'association et de GIC sont financés	Commune MINPROFF	X	X	X	10 000 000	3000000	4000000	3000000	Elites, autres
AFFAIRES FONCIERES										
Identification des personnes sociales vulnérables et élaboration d'un fichier (Tous les villages)	Nombre de personnes socialement vulnérables identifiées	Commune MINAS	X	X	X	3 500 000	1000000	1000000	1500000	MINAS Autres
Appui à l'organisation des PSV en associations (Tous les villages)	Associations des PSV appuyées	Commune MINAS	X	X	X	500 000	500000			MINAS Autres
Octroi d'aide et de secours aux PSV (Tous les villages)	L'aide et le secours sont octroyés aux PSV	Commune MINAS	X	X	X	10 000 000	3000000	3000000	4000000	MINAS Autres
Formation des PSV à la création et à la gestion des AGR (Tous les villages)	Les PSV sont formées à la création et à la gestion des AGR	Commune MINAS	X	X	X	1 000 000		1000000		MINAS Autres
Octroi d'appui financier aux associations de PSV pour AGR (Tous les villages)	Les associations des PSV sont appuyées pour la pratique des AGR	Commune MINAS	X	X	X	9 000 000	3000000	3000000	3000000	MINAS Autres
EAU ET ENERGIE										
Construire de 7 forages (NONN, Kakak, Kay-Nyaang, Kelngond, Koko, Massangui I, Ndog Bakenin)	39 forages d'eau potables sont construits et fonctionnels	MINEE Commune	X	X	X	54 000 000	18000000	18000000	18000000	MINEE Autres
Construction de 02 forages à Dibam (Log bité), LOG MAÏ (BOT BIKAT)	Forages d'eau potable construit et fonctionnel	MINEE Commune	X	X	X	16 000 000	5000000	5000000	6000000	BIP
Créer des comités de gestion des points d'eau potable (tous les villages)	Comités de gestion des points d'eau créés	MINEE Commune	X	X	X	1 550 000	500000	500000	550000	MINEE Autres
Réhabiliter de l'AEP réseau scan water (Ndom)	Le réseau AEP scan water est réhabilité	MINEE Commune	X	X	X	15 000 000	5000000	5000000	5000000	MINEE Autres
Étendre des réseaux AEP scanwater sur 500ml chacune (Ndom, Ninjé, Omeng)	Le réseau AEP scan water est étendu	MINEE Commune	X	X	X	9 000 000	3000000	3000000	3000000	MINEE Scan water
Étendre et réhabiliter le réseau le réseau AEP (MAKON, Dog Babem)	Le réseau AEP scan water est réhabilité et étendu	MINEE Commune	X	X	X	25 000 000	8000000	8000000	9000000	MINEE Scan water
Électrifier villages (Epako li, Kay-Nyaang, Nonn)	Les villages sont électrifiés	MINEE Commune	X	X	X	100 000 000	30000000	35000000	35000000	MINEE Scan water
ENVIRONNEMENT PROTECTION DE LA NATURE DEVELOPPEMENT DURABLE										
Campagnes de sensibilisation (03) des populations sur la nécessité de protéger l'environnement	Des campagnes de sensibilisation sont organisées	Commune MINEPD	X	X	X	3 000 000	1000000	1000000	1000000	MINEPD Autres
Organisation de 09 campagnes d'hygiène et salubrité toute dans la commune	09 campagnes d'hygiène et salubrité sont organisées dans toute la commune	Commune MINEPD	X	X	X	1 000 000	1000000			MINEPD Autres
Construction d'un bloc de 6 latrines publique au centre commercial Ndom	06 blocs latrines sont construits et fonctionnels	Commune MINEPD	X	X	X	12 000 000	4000000	4000000	4000000	MINEPD Autres
FORET ET FAUNE										
Créer deux (02) forêts communautaires (Ndom, Likoundbiam)	02 forêts communautaires sont créées	MINFOF Commune	X	X	X	10 000 000	2000000	4000000	4000000	MINFOF Budget communal
Accélérer le processus de création de la forêt communautaire par le projet SIKOP	Le processus de création de la forêt communautaire est accéléré	MINFOF Commune	X	X	X	2 000 000	2000000			MINFOF Autres

Activités à réaliser	Indicateur de résultat	Responsables	Ressources			Coût (F CFA)	Périodes			Source de financement
			H	M	F		2013	2014	2015	
SANTE PUBLIQUE										
Approvisionnement en médicaments des 08 centres de santé : Omeng, Ndogbabem, Bipock, Likoundbiam, Log Mbanga, Bang, Ninjé	Huit (08) centres de santé sont approvisionnés en médicaments	MINSANTE Commune Partenaires	X	X	X	20 000 000	7000000	6000000	7000000	MINSANTE Autres
Achat d'un véhicule 4x4 (HD de Ndom)	Un véhicule tout terrain est fonctionnel	MINSANTE Commune Partenaires	X	X	X	20 000 000	7000000	7000000	6000000	MINSANTE Autres
Renforcer la sensibilisation sur les MST/ SIDA et autres maladies (choléra, paludisme,...)	Baisse du taux du VIH/SIDA	MINSANTE Commune Partenaires	X	X	X	10 000 000	3000000	4000000	3000000	MINSANTE Autres
EDUCATION DE BASE										
Réfection de 12 salles de classe dans 15 écoles primaires (Bang(2) , Bodkang(1), Dingom (1), Kay-Nyaang (1), Likoundbiam (06), Koukoum (1), Mahond (1), Massangui II(1) Massombo (1),Ndambog (1), , Ndogmongo (3), , EM Massangui II (1)Ndomol (1)Si Ngog Beng (1))	Douze (12) salles de classe sont réfectionnées	MINEDUB Commune	X	X	X	24 000 000	8000000	8000000	8000000	MINEDUB Autres
Équipement des écoles maternelles et primaires en 834 table-bancs: (EP Bang 28, Bipock 24, Bodkang 22 Dingom 28, Ibong 18, Kombe II 38, Koukound 18, Likoung Biam 36, Logmbanga 24, Mahond 18, Ndebi 18, Massangui II 68, Massombo 18, Ndambog 18, Likound 28, Ndom Gr1 82, Ngok 38, Ndom Gr2 86, Nguimbong 38, Koo 18, Non Nke 48, Omeng 33, Tembyet 38, Toubangom 33 Massangui 10, EM Omeng 3, EM Si Ngog Mbeng 2)	Des écoles maternelles et primaires sont équipées en table-bancs	MINEDUB Commune	X	X	X	18 200 000	6000000	6000000	6200000	MINEDUB Autres Budget communal
Acquisition de 10 lits dans les écoles maternelles (EM Ndom centre (04), Massangui (02), Omeng (03), Singockmbeng (01))	Dix (10) lits sont acquis dans les écoles maternelles	MINEDUB Commune	X	X	X	900 000	300000	300000	300000	Budget communal
Création et construction d'une école maternelle (à Ndebi, Kombe 2, Nno-nké, Bodbadjang)	Une école maternelle est créée, construite dans les écoles maternelles	MINEDUB Commune	X	X	X	16 000 000	5000000	5000000	6000000	Budget communal MINEDUB
Acquisition de 29 bureaux des maîtres dans toutes les écoles primaires et maternelles (Un bureau dans toutes les écoles maternelles et primaires)	Vingt-neuf (29) bureaux des maîtres sont acquis	MINEDUB Commune	X	X	X	8 250 000	3000000	3000000	2250000	MINEDUB Autres
Construction de 02 salles de classe (EP Ndogmongo)	Deux (02) salles de classe sont construites et réceptionnées	MINEDUB Commune	X	X	X	16 000 000	5000000	5000000	6000000	BIP
Équipement en table-bancs (EP Kay nyaang, EP Ndogmongo)	École publique équipée en table-bancs	MINEDUB Commune	X	X	X	3 200 000	1000000	1000000	1200000	BIP
Construction des latrines (Ep Dingom)	Nombre de Latrines construites à l'école publique	MINEDUB Commune	X	X	X	3 500 000	1500000		2000000	BIP
ENSEIGNEMENT SECONDAIRE										
Construction et équipement de 02 salles de classe CES Mbongo (02),	02 salles de classes sont construites et équipées au CES de Mbongo	MINESEC Commune	X	X	X	18 000 000	6000000	6000000	6000000	MINESEC
Construction de 06 points d'eau potable Ndom, Ndog Babem, Log Mandeng, Bipock, Bodbadjang, Nkongkwala,	06 points d'eau potables sont construits et réceptionnés	MINESEC Commune	X	X	X	48 000 000	19000000	29000000	4000000	MINEE MINESEC Autres
Acquisition d'un photocopieur (CES Ndog Babem)	Un photocopieur est acquis et fonctionnel	MINESEC Commune	X	X	X	300 000	300000			Autres
Acquisition d'un groupe électrogène (Lycée général de Ndom)	Un groupe électrogène est acquis et fonctionnel	MINESEC Commune	X	X	X	5 000 000	2000000	2000000	1000000	Autres

Activités à réaliser	Indicateur de résultat	Responsables	Ressources			Coût (F CFA)	Périodes			Source de financement
			H	M	F		2013	2014	2015	
ENSEIGNEMENT SUPERIEUR										
Octroi de 20 bourses scolaires d'enseignement supérieur aux 20 premiers bacheliers de l'arrondissement	Les bacheliers de l'arrondissement	Commune MINESUP	X	X	X	5 000 000	2000000	3000000		Elites Autres
INSTITUTION COMMUNALE										
Développement des capacités du personnel communal à travers 02 stages, recyclages, 04 séminaires	Capacité du personnel développée	Commune MINATD	X	X	X	8 000 000	4000000	4000000		Budget communal
Organisation de 04 campagnes de recouvrement des créances	Campagne de recouvrement organisé	Commune MINATD	X	X	X	2 000 000	2000000			Budget communal
Mise en place d'un sommier de contribuable	Sommier de contribuable mis en place	Commune MINATD	X	X	X	2 000 000		2000000		Budget communal
Organisation de 05 voyages pour Intensification de la recherche des partenaires externes, des bailleurs de fonds et des jumelages	Nombre de voyages organisés pour recherche des partenaires extérieurs	Commune MINATD	X	X	X	10 000 000	3000000	7000000		Budget communal
TOTAL						2 229 000 000	743 000 000	743 000 000	743 000 000	

6.2. Cadre sommaire de gestion environnementale du CDMT

6.2.1. Principaux impacts socio-environnementaux potentiels (principaux impacts positifs, impacts négatifs)

Le tableau ci-dessous présente les Principaux Impacts Socio-environnementaux Potentiels ainsi que les mesures d'atténuations dans les projets suivants :

- Projets de construction (écoles, salles de classe, centre de santé, marchés, magasins de stockage, case communautaires, maisons de la femme, centre de promotion des jeunes, foyer culturel etc.)
- Projets hydrauliques (puits, forages, source aménagée)
- Projets de construction ou de réhabilitation des pistes rurale ; système d'adduction d'eau potable ; électrification rurale

Tableau 11: Principaux Impacts Socio-environnementaux Potentiels (Principaux impacts positifs, impacts négatifs)

Les mesures d'optimisation ou d'atténuation envisageables pour la réalisation des projets retenus dans le cadre de la mise en œuvre du PCD de Ndom sont les suivantes :

SECTEURS	Type de microprojets contenus dans le CDMT	Impacts socio environnementaux positifs possibles	Mesures d'optimisation environnementales	Impacts socio environnementaux négatifs possibles (risques environnementaux)	Mesures d'atténuation
MINEDUB	- Construction de 22 salles de classe dans les écoles primaires et maternelles (<i>Bang(2)</i> , <i>Bodkang(1)</i> , <i>Dingom (1)</i> , <i>Kay-Nyaang (1)</i> , <i>Likoundiam (06)</i> , <i>Koukoum (1)</i> , <i>Mahond (1)</i> , <i>Massangui II(1)</i> , <i>Massombo (1)</i> , <i>Ndambog (1)</i> , <i>Ndogmogo (3)</i> , <i>EM Massangui II (1)</i> , <i>Ndomol (1)</i> , <i>Si Ngog Beng (1)</i>) Réfection de 12 salles de classe dans 15 écoles primaires (<i>Ndom Gr2 (1)</i> , <i>EP Mbang (1)</i> , <i>Bodkang (1)</i> , <i>Kay Nyang (1)</i> , <i>Mahong (1)</i> , <i>massangui (1)</i> , <i>Ndom Gr1 (4)</i> , <i>Nkoo (1)</i> , <i>EM Massangui (1)</i>)	<ul style="list-style-type: none"> • Amélioration des revenus dans la zone du projet • Augmentation de la capacité d'accueil de l'établissement ; • Amélioration des conditions d'éducation des jeunes ; • Augmentation du taux de scolarisation d 	<ul style="list-style-type: none"> • Réduction de l'espace communautaire ; • Conflits fonciers ; • Destruction du couvert végétal ; • Risque de pollution environnementale (déchets, sonores) • Recruter le personnel sur une base concurrente et transparente ; • Privilégier le recrutement des locaux dans la main d'œuvre à mobiliser, utiliser la technique HIMO 	<ul style="list-style-type: none"> • Risques liés à l'acquisition des terres pour l'implantation du projet • Erosion due à l'exploitation des zones d'emprunts/ carrières de graviers ou de sable, et/ou à l'excavation du site du projet • Pollution de l'air par les poussières dues au transport des matériaux et circulation des engins • Pollutions liées aux déchets générés pendant les travaux • Perte des espèces ligneuses liée au dégagement du site • Risques d'inondation et de stagnation des eaux autour de l'ouvrage 	<ul style="list-style-type: none"> - Sensibiliser et informer les personnes touchées sur la nécessité d'un site et les critères de choix - Obtenir un acte de donation foncière, signé du Chef du village et du propriétaire du site ; • Site reconnu du point de vue legal. Sensibilisation des populations sur la gestion du domaine foncier ; • Reboisement de l'espace tout autour de l'établissement ; • Mise en place des bacs à ordures ; • Élaboration et mise en application du règlement intérieure de l'établissement. • Construire l'école à un lieu éloigné des habitations ;
	- Construction des points d'eau potable dans toutes les écoles primaires et maternelles publiques 'Sauf à <i>Log Mbang, Bipock, Omeng</i>) - Construcion de 14 Aires de jeux par écoles (<i>EP Mbang, Bipock, Bodkang, Kay Nyang, Kombe II, Koukoum, Likound Biam, Mahong, Massangui II, Ndambog,</i>	Faciliter l'accès à l'eau potable Favoriser la réduction des maladies hydriques Amélioration des conditions d'éducation Augmentation du taux de scolarisation	<ul style="list-style-type: none"> • Sensibilisation des populations sur le bien-fondé de boire l'eau potable • Prévoir un trou perdu des eaux sauvages • Prévoir aires d'assainissement • Élire un comité de gestion de l'ouvrage 	<ul style="list-style-type: none"> - Risque de déplacement involontaire et de réinstallation ; - Risque d'intoxication due au mauvais dosage du chlore ; - Risque de mauvaise manipulation des ouvrages - Risque d'insécurité pour les personnes et les biens ; - Risque de conflits au sein des 	<ul style="list-style-type: none"> - Sensibilisation des populations sur la gestion du domaine foncier ; - Mise en place des comités de gestion d'eau potables ; - Bon choix du site ; - Engazonnement des pentes ; - Réimplantation des arbres ; - Remise en état des zones d'emprunt

SECTEURS	Type de microprojets contenus dans le CDMT	Impacts environnementaux socio positifs possibles	Mesures d'optimisation environnementales	Impacts négatifs socio environnementaux possibles (risques)	Mesures d'atténuation
	<i>Ndom Gr2, Non-Nke, Tembyet, Toubangom,)</i>			<ul style="list-style-type: none"> bénéficiaires du projet ; - Risque de marginalisation des populations vulnérables 	<ul style="list-style-type: none"> - Activer le plan de recasement (indemnisation des populations déplacées à juste prix) ; - Formation du comité de gestion au dosage à l'eau de javel dans les puits ; - Gestion des risques d'envasement et maintenance des ouvrages
	- Construction de 33 latrines dans toutes les écoles maternelles et primaires (Toutes les écoles maternelles et primaires)	Faciliter l'accès des élèves aux toilettes Prévenir les dépôts des déchets humains aux abords des écoles Rendre la ville propre	<ul style="list-style-type: none"> - Construction d'un tuyau d'aération - Construction de VRD autour du bâtiment, - Prévoir une aération suffisante du bâtiment 	<ul style="list-style-type: none"> - Conflits au sein des bénéficiaires du projet - Pollution de la nappe phréatique - Destruction du couvert végétal ; - Risque de pollution environnementale - Nuisances olfactives en cas de non entretien 	<ul style="list-style-type: none"> - Construire les latrines à près de 100m des écoles - Organiser les réunions de concertation avec les populations riveraines ; - Utiliser les produits phyto sanitaires
MINESEC	- Construction et équipement de 02 salles de classe CES Mbongo (02),	<ul style="list-style-type: none"> • Amélioration des revenus dans la zone du projet • Augmentation de la capacité d'accueil de l'établissement ; • Amélioration des conditions d'éducation des jeunes ; • Augmentation du taux de scolarisation 	<ul style="list-style-type: none"> • Réduction de l'espace communautaire ; • Conflits fonciers ; • Destruction du couvert végétal ; • Risque de pollution environnementale (déchets, sonores) • Recruter le personnel sur une base concurrente et transparente ; • Privilégier le recrutement des locaux dans la main d'œuvre à mobiliser, utiliser la technique HIMO 	<ul style="list-style-type: none"> • Sensibilisation des populations sur la gestion du domaine foncier ; • Reboisement de l'espace tout autour de l'établissement ; • Mise en place des bacs à ordures ; • Élaboration et mise en application du règlement intérieure de l'établissement. • Construire l'école à un lieu éloigné des habitations ; • Risques liés à l'acquisition des terres pour l'implantation du projet 	<ul style="list-style-type: none"> - Sensibiliser et informer les personnes touchées sur la nécessité d'un site et les critères de choix - Obtenir un acte de donation foncière, signé du Chef du village et du propriétaire du site ; - Site reconnu du point de vue legal.
	- Construction de 08 blocs de latrines (soit un bloc par établissement)	<ul style="list-style-type: none"> • Faciliter l'accès des élèves aux toilettes • Prévenir les dépôts des déchets humains aux abords des écoles • Rendre la ville propre 	<ul style="list-style-type: none"> - Construction d'un tuyau d'aération - Construction de VRD autour du bâtiment, - Prévoir une aération suffisante du bâtiment 	<ul style="list-style-type: none"> - Conflits au sein des bénéficiaires du projet - Pollution de la nappe phréatique - Destruction du couvert végétal ; - Risque de pollution environnementale - Nuisances olfactives en cas de non entretien 	<ul style="list-style-type: none"> - Construire les latrines à près de 100m des écoles - Organiser les réunions de concertation avec les populations riveraines ; - Utiliser les produits phyto sanitaires
	- Construction de 06 points d'eau potable Ndom, Ndog Babem, Log Mandeng, Bipock, Bodbadjang, Nkongkwala,	<ul style="list-style-type: none"> • Faciliter l'accès à l'eau potable • Favoriser la réduction des maladies hydriques • Amélioration des conditions d'éducation • Augmentation du taux de scolarisation 	<ul style="list-style-type: none"> • Sensibilisation des populations sur le bien-fondé de boire l'eau potable • Prévoir un trou perdu des eaux sauvages • Prévoir aires d'assainissement • Élire un comité de gestion de l'ouvrage 	<ul style="list-style-type: none"> - Risque de déplacement involontaire et de réinstallation ; - Risque d'intoxication due au mauvais dosage du chlore ; - Risque de mauvaise manipulation des ouvrages - Risque d'insécurité pour les personnes et les biens ; 	<ul style="list-style-type: none"> - Sensibilisation des populations sur la gestion du domaine foncier ; - Mise en place des comités de gestion d'eau potables ; - Bon choix du site ; - Engazonnement des pentes ; - Réimplantation des arbres ;

SECTEURS	Type de microprojets contenus dans le CDMT	Impacts socio environnementaux positifs possibles	Mesures d'optimisation environnementales	Impacts socio environnementaux négatifs possibles (risques environnementaux)	Mesures d'atténuation
				<ul style="list-style-type: none"> - Risque de conflits au sein des bénéficiaires du projet ; - Risque de marginalisation des populations vulnérables 	<ul style="list-style-type: none"> - Remise en état des zones d'emprunt - Activer le plan de recasement (indemnisation des populations déplacées à juste prix) ; - Formation du comité de gestion au dosage à l'eau de javel dans les puits ; - Gestion des risques d'envasement et maintenance des ouvrages
EMPLOI ET FORMATION PROFESSIONNELLE	<ul style="list-style-type: none"> - Construction d'un bloc latrine de 06 compartiments (NDOM, OMENG) 	<ul style="list-style-type: none"> • Faciliter l'accès des élèves aux toilettes • Prévenir les dépôts des déchets humains aux abords des écoles • Rendre la ville propre 	<ul style="list-style-type: none"> - Construction d'un tuyau d'aération - Construction de VRD autour du bâtiment, - Prévoir une aération suffisante du bâtiment 	<ul style="list-style-type: none"> - Conflits au sein des bénéficiaires du projet - Pollution de la nappe phréatique - Destruction du couvert végétal ; - Risque de pollution environnementale - Nuisances olfactives en cas de non entretien 	<ul style="list-style-type: none"> - Construire les latrines à près de 100m des écoles - Organiser les réunions de concertation avec les populations riveraines ; - Utiliser les produits phyto sanitaires
JEUNESSE ET EDUCATION CIVIQUE	<ul style="list-style-type: none"> - Construction et équipement de 03 CMPJ (Ndom, Likoundbiam, Omeng) - Construction et équipement (Chaises, bureau, matériel de bureau) de la délégation d'arrondissement de la jeunesse 	<ul style="list-style-type: none"> • Amélioration des revenus dans la zone du projet • Augmentation de la capacité d'accueil de l'établissement ; • Amélioration des conditions d'éducation des jeunes ; • Augmentation du taux de scolarisation d 	<ul style="list-style-type: none"> • Réduction de l'espace communautaire ; • Conflits fonciers ; • Destruction du couvert végétal ; • Risque de pollution environnementale (déchets, sonores) • Recruter le personnel sur une base concurrente et transparente ; • Privilégier le recrutement des locaux dans la main d'œuvre à mobiliser, utiliser la technique HIMO 	<ul style="list-style-type: none"> • Sensibilisation des populations sur la gestion du domaine foncier ; • Reboisement de l'espace tout autour de l'établissement ; • Mise en place des bacs à ordures ; • Élaboration et mise en application du règlement intérieure de l'établissement. • Construire l'école à un lieu éloigné des habitations ; • Risques liés à l'acquisition des terres pour l'implantation du projet 	<ul style="list-style-type: none"> - Sensibiliser et informer les personnes touchées sur la nécessité d'un site et les critères de choix - Obtenir un acte de donation foncière, signé du Chef du village et du propriétaire du site ; - Site reconnu du point de vue legal.
CULTURE	<ul style="list-style-type: none"> - Construction de 05 cases communautaires (Ndom, Omeng, Nonn, Likoundbiam et Ndambog) 	<ul style="list-style-type: none"> • faciliter l'activité culturelle • faciliter les rencontres associatives 	<ul style="list-style-type: none"> • Réduction de l'espace communautaire ; • Conflits fonciers ; • Destruction du couvert végétal ; • Risque de pollution environnementale (déchets, sonores) • Recruter le personnel sur une base concurrente et transparente ; • Privilégier le recrutement des locaux dans la main d'œuvre à mobiliser, utiliser la technique HIMO 	<ul style="list-style-type: none"> • Réduction de l'espace communautaire ; • Conflits fonciers ; • Destruction du couvert végétal ; • Risque de pollution environnementale (déchets, sonores) 	<ul style="list-style-type: none"> • Sensibilisation des populations sur la gestion du domaine foncier ; • Reboisement de l'espace tout autour du foyer • Mise en place des bacs à ordures ; • Organiser les réunions de concertation avec les populations riveraines ;
MINADER	<ul style="list-style-type: none"> - Construction de 02 maisons du planteur (Ndom) 	<ul style="list-style-type: none"> • Augmentation de la capacité d'accueil des produits agricoles • Amélioration des conditions de l'activité agricole 	<ul style="list-style-type: none"> • Réduction de l'espace communautaire ; • Conflits fonciers ; • Destruction du couvert végétal ; • Risque de pollution environnementale (déchets, sonores) • Recruter le personnel sur une base 	<ul style="list-style-type: none"> • Réduction de l'espace communautaire ; • Conflits fonciers ; • Destruction du couvert végétal ; • Risque de pollution environnementale (déchets, sonores) 	<ul style="list-style-type: none"> • Sensibilisation des populations sur la gestion du domaine foncier ; • Reboisement de l'espace tout autour de la maison du plantain • Mise en place des bacs à ordures ; • Organiser les réunions de concertation avec

SECTEURS	Type de microprojets contenus dans le CDMT	Impacts socio environnementaux positifs possibles	Mesures d'optimisation environnementales	Impacts socio environnementaux négatifs possibles (risques environnementaux)	Mesures d'atténuation
			concurrente et transparente		les populations riveraines 000 000
	- Construction de 03 hangars de stockage (Ndom, Omeng, Mbongo)	<ul style="list-style-type: none"> Augmentation de la capacité d'accueil des produits agricoles Amélioration des conditions de conservation des produits agricoles 	<ul style="list-style-type: none"> Construire un bloc de latrines Réduction de l'espace communautaire ; Conflits fonciers ; Destruction du couvert végétal ; Risque de pollution environnementale (déchets, sonores) Recruter le personnel sur une base concurrente et transparente ; 	<ul style="list-style-type: none"> Réduction de l'espace communautaire ; Conflits fonciers ; Destruction du couvert végétal ; Risque de pollution environnementale (déchets, sonores) 	<ul style="list-style-type: none"> Sensibilisation des populations sur la gestion du domaine foncier ; Reboisement de l'espace tout autour de la maison du plantain Mise en place des bacs à ordures ; Organiser les réunions de concertation avec les populations riveraines ;
ELEVAGE, PECHES ET INDUSTRIES ANIMALES	- Création, construction et équipement CACP (Ndom) - Création et construction de deux marchés à bétail (Ndom et Omeng)	<ul style="list-style-type: none"> Augmentation de la capacité d'accueil des produits de l'élevage Faciliter la vente des produits de l'élevage 	<ul style="list-style-type: none"> Construire des blocs de latrines, Réduction de l'espace communautaire ; Conflits fonciers ; Destruction du couvert végétal ; Risque de pollution environnementale (déchets, sonores) Recruter le personnel sur une base concurrente et transparente ; Privilégier le recrutement des locaux dans la main d'œuvre à mobiliser, 	<ul style="list-style-type: none"> Réduction de l'espace communautaire ; Conflits fonciers ; Destruction du couvert végétal ; Risque de pollution environnementale (déchets, sonores) 	<ul style="list-style-type: none"> Sensibilisation des populations sur la gestion du domaine foncier ; Reboisement de l'espace tout autour du marché à bestiaux Mise en place des bacs à ordures ; Organiser les réunions de concertation avec les populations riveraines ;
	- Construction d'un abattoir municipal (Ndom)	<ul style="list-style-type: none"> Faciliter le déplacement des populations Augmentation du trafic Désenclavement 	<ul style="list-style-type: none"> Augmentation des revenus dans la zone du microprojet Impacts liés aux déchets générés pendant les travaux Pollution du point d'eau en raison de la proximité de la latrine Perte des espèces ligneuses liée au dégagement du site Pollution auditive par le bruit lié au fonctionnement du groupe électrogène 	<ul style="list-style-type: none"> Réduction de l'espace communautaire ; Conflits fonciers ; Destruction du couvert végétal et des terriers des rongeurs Risque d'accidents Risque de pollution environnementale (déchets, sonores) 	<ul style="list-style-type: none"> Sensibilisation des populations sur la gestion du domaine foncier ; Reboisement de l'espace aux abords des routes Arroser régulièrement les routes Mise en place des bacs à ordures ; Organiser les réunions de concertation avec les populations riveraines ; Signalisations horizontale et dos d'ânes
TRAVAUX PUBLICS	Réhabilitation des routes et pistes existantes (Ndom LogMandeng 35km, Ndom- ndog Bakeni :60km, Ndom-Bodbadjang :25km ; Ndom-Tembyet parNoutou :65km) Réhabilitation des routes Axe Nitoukou-Ndom (50 km), Ndom-Keleng 70 km	Amélioration de l'habitat Augmentation des logements sociaux Faciliter l'accès au logement décent	<ul style="list-style-type: none"> Destruction du couvert végétal ; Risque de pollution environnementale (déchets, sonores) Recruter le personnel sur une base concurrente et transparente ; Privilégier le recrutement des locaux dans la main d'œuvre à mobiliser, utiliser la technique HIMO 	<ul style="list-style-type: none"> Réduction de l'espace communautaire ; Conflits fonciers ; Destruction du couvert végétal ; Risque de pollution environnementale (déchets, sonores) 	<ul style="list-style-type: none"> Sensibilisation des populations sur la gestion du domaine foncier ; Reboisement de l'espace tout autour du foyer Mise en place des bacs à ordures ; Organiser les réunions de concertation avec les populations riveraines ;

SECTEURS	Type de microprojets contenus dans le CDMT	Impacts socio environnementaux positifs possibles	Mesures d'optimisation environnementales	Impacts socio environnementaux négatifs possibles (risques environnementaux)	Mesures d'atténuation
COMMERCE	Construction de deux marchés périodiques (<i>Omeng et Bisseng avec 100 comptoirs</i>) Construction de 04 Hangars de marché et 04 magasins de stockage Cacao-Café (<i>Ndom, Mbongo, Omeng, Bisseng</i>)	<ul style="list-style-type: none"> Faciliter les échanges commerciaux Augmentation de la production agricole 	Risques liés à l'acquisition des terres pour l'implantation du projet <ul style="list-style-type: none"> Risque de déplacement involontaire et réinstallation Conflits liés à l'utilisation, et à la non pérennisation de l'ouvrage Impacts divers liés aux choix de site	<ul style="list-style-type: none"> Réduction de l'espace communautaire ; Conflits fonciers ; Destruction du couvert végétal ; Risque de pollution environnementale (déchets, sonores) 	<ul style="list-style-type: none"> Sensibilisation des populations sur la gestion du domaine foncier ; Reboisement de l'espace tout autour du foyer Mise en place des bacs à ordures ; Organiser les réunions de concertation avec les populations riveraines ;
TOURISME	Création et construction de l'office communal de tourisme (Ndom)	Faciliter l'accueil des touristes et voyageurs Augmenter la capacité d'accueil dans la ville	Risques liés à l'acquisition des terres pour l'implantation du projet <ul style="list-style-type: none"> Risque de déplacement involontaire et réinstallation Conflits liés à l'utilisation, et à la non pérennisation de l'ouvrage Impacts divers liés aux choix de site	<ul style="list-style-type: none"> Réduction de l'espace communautaire ; Conflits fonciers ; Destruction du couvert végétal ; Modification des mœurs Exploitation sexuelle des jeunes Risque de pollution environnementale (déchets, sonores) 	<ul style="list-style-type: none"> Sensibilisation des populations sur la gestion du domaine foncier ; Reboisement de l'espace tout autour du foyer Mise en place des bacs à ordures ; Organiser les réunions de concertation avec les populations riveraines ;
EAU ET ENERGIE	Construire de 39 forages (<i>Bang, Bodbambai, Bodkang, Dihong, Dissahai, Djom, Epako, Epako I, Hika, Ikollong, Inang-Si, Ipim, Kakak, Kay-Nyaang, Kelngond, Koko, Komol, Koukoum, Lihe, Likound, Log-Peta, Log-Youmle, Makom, Makou, Massanguili, Ndebi, Ndigsi, Nguikok, Nguilmounend, Nguinen, Nguissibame, Nkongmbi, Nse, Djonbasso, Bowe, Ndog Bakenin</i>)	Facilitation l'accès à l'eau potable des populations de la commune ; Réduction le taux d'infection de maladies d'origine hydrique ;	Risques liés à l'acquisition des terres pour l'implantation du projet <ul style="list-style-type: none"> Risque de déplacement involontaire et réinstallation Conflits liés à l'utilisation, et à la non pérennisation de l'ouvrage 	<ul style="list-style-type: none"> Risque d'érosion des sols ; Risque de pertes d'espèces ligneuses ; déboisement ; Contamination du sol, de la nappe phréatique par les huiles de vidange 	<ul style="list-style-type: none"> Sensibilisation des populations sur la gestion du domaine foncier ; Mise en place des comités de gestion d'eau potables ; Bon choix du site ; Engazonnement des pentes ; Réimplantation des arbres ;
ENVIRONNEMENT ET PROTECTION DE LA NATURE	Construction d'un bloc de 6 latrines publiques au centre commercial	Faciliter l'accès des passagers et voyageurs aux toilettes publiques Prévenir les dépôts des déchets humains aux abords des routes Rendre la ville propre	Risques liés à l'acquisition des terres pour l'implantation du projet <ul style="list-style-type: none"> Risque de déplacement involontaire et réinstallation Conflits liés à l'utilisation, et à la non pérennisation de l'ouvrage Impacts divers liés aux choix de site	<ul style="list-style-type: none"> Réduction de l'espace communautaire ; Conflits fonciers ; Destruction du couvert végétal ; Risque de pollution environnementale (déchets, sonores)	<ul style="list-style-type: none"> Sensibilisation des populations sur la gestion du domaine foncier ; Reboisement de l'espace tout autour du foyer Mise en place des bacs à ordures ; Organiser les réunions de concertation avec les populations riveraines ;
	Création d'une décharge municipale (<i>Ndom Centre</i>) Construction d'une fosse d'incinération pour déchets hospitalier (<i>Ndom centre</i>)	<ul style="list-style-type: none"> Faciliter l'accès des passagers et voyageurs aux toilettes publiques Prévenir les dépôts des déchets humains aux abords des routes Rendre la ville propre 	Risques liés à l'acquisition des terres pour l'implantation du projet <ul style="list-style-type: none"> Risque de déplacement involontaire et réinstallation Conflits liés à l'utilisation, et à la non pérennisation de l'ouvrage Impacts divers liés aux choix de site	<ul style="list-style-type: none"> Réduction de l'espace communautaire ; Conflits fonciers ; Destruction du couvert végétal ; Risque de pollution environnementale (déchets, sonores)	<ul style="list-style-type: none"> Sensibilisation des populations sur la gestion du domaine foncier ; Mise en place des comités de gestion Bon choix du site ; Réimplantation des arbres ; Remise en état des zones d'emprunt Activer le plan de recasement (indemnisation des populations déplacées à juste prix) ;
	- Construction de 04 CSI (<i>Ndogbabem, Logkon, Bang</i>)	<ul style="list-style-type: none"> Rendre la ville propre 			

SECTEURS	Type de microprojets contenus dans le CDMT	Impacts socio environnementaux positifs possibles	Mesures d'optimisation environnementales	Impacts socio environnementaux négatifs possibles (risques environnementaux)	Mesures d'atténuation
SANTE	Construction d'un bloc de 6 latrines publique au centre commercial	Amélioration des conditions de vie de la population ; Amélioration de la couverture sanitaire de la commune ;	<ul style="list-style-type: none"> • Risques liés à l'acquisition des terres pour l'implantation du projet - Risque de déplacement involontaire et réinstallation - Conflits liés à l'utilisation, et à la non pérennisation de l'ouvrage - Impacts divers liés aux choix de site - Augmentation de la prévalence des IST/VIH/SIDA, et éventuellement sur le braconnage 	<ul style="list-style-type: none"> • Destruction du couvert végétale ; • Occupation d'un grand espace ; • Conflits foncier avec les populations ; • Érosion, pollution par les engins de travail et les poussières ; <ul style="list-style-type: none"> • Risques d'infection aux IST/SIDA. 	<ul style="list-style-type: none"> • Sensibilisation des populations sur la gestion du domaine foncier ; • Reboisement à l'intérieur du CSI ; • Installation du chantier à une bonne distance des habitats • Organiser les réunions de concertation avec les populations riveraines ; • Sensibilisation sur les MST/VIH/SIDA ;

6 2 2 Plan sommaire de gestion de l'environnement

Le tableau ci-dessous présente le Cadre Sommaire de gestion de l'environnement du PCD de NDOM.

Tableau 12: Plan sommaire de gestion de l'environnement

Mesures environnementale	Tâches	Acteurs de mise en œuvre	Périodes	Acteurs de suivi	Coûts	Observations
Utilisation systématique du formulaire d'examen socio environnemental lors du montage des projets	Remplissage du formulaire par les bénéficiaires ; Catégorisation des projets ; Identification des impacts socio-environnementaux possible ; Mesures d'atténuation /optimisation à envisager.	Bénéficiaires des projets ; Sectoriels MINEE et MINAS ; Consultants chargé du montage des projets	2013-2015	Délégation MINEP ; Délégation MINAS ; PNDP ; Conseil municipal ; Agent de développement	PM	Le coût y afférent doit être intégré dans les coûts de la conception du microprojet
Formation du COMES aux politiques de sauvegarde et de prise en compte des aspects sociaux environnementaux		PNDP, Mairie	2013-2015	Délégation MINEP ; Délégation MINAS ; Autres Sectoriels	PM	
Réalisation des études d'impacts environnementaux sommaires pour les projets de construction des salles de classe, maison de la femme, forages,	-Préparer les TDR ; -faire approuver les TDR ; - recruter les consultants ; -réaliser les études proprement dites	PNDP, Mairie (conseil municipal)	2013-2015	Délégation MINEP ; Délégation MINAS ; PNDP ; Agent de développement ; Conseil municipal	7millionsFCFA pour une étude simplifiée, et environ 8 à 10 millions FCFA pour étude détaillée	Projets d'envergure
Provision pour les compensations des personnes déplacées	Inventaires des personnes déplacées et des biens endommagés au cours du montage des projets	Mairie/Conseil municipal		-Mairie -MINDAF	A évaluer	Les frais y afférents sont pris en charge par la Commune pour les MP financés par l'allocation PNDP
Suivi du plan de gestion environnementale et sociale, et des entrepreneurs, ainsi que les mesures environnementales des projets retenus	-extraction des mesures environnementales des projets ; -élaboration d'un plan de suivi des mesures	Agent de développement/Comité de suivi du PCD	Pendant les travaux ; 2013-2015	Délégation MINEP ; MINAS ; PNDP ; Conseil municipal	A évaluer	
Respect des clauses environnementales du DAO ou de la demande de cotation et des mesures environnementales des Microprojets	-Inclure les clauses dans le DAO ou la demande de cotation ; -Mise en œuvre des clauses	-Mairie, PNDP -Entrepreneurs		Délégation MINEP ; Agent de développement ; Conseil municipal	PM (intégrer dans le coût du projet)	Les coûts y afférents doivent être intégrés dans les coûts de la conception du microprojet
Intégration systématique des points d'eau, latrines, unités de destruction des déchets, dispositifs de collecte des déchets dans les projets de construction divers	Inclure ces préoccupations	Consultants, Conseil municipal, PNDP	au cours du montage des projets	Délégation MINEP ; Agent de développement ; Conseil municipal	PM (intégrer dans le coût du projet)	
Activation et formation des comités locaux de gestion des infrastructures	Assurer la pérennisation des infrastructures au niveau local	Commune/Agents de Développement/ Prestataire	Au cours de la réalisation de l'infrastructure	Prestataire, Agent de développement, Sectoriels concernés, PNDP	-	Former les comités sur la maintenance des ouvrages

6.3. Plan d'Investissement Annuel (PIA)

6.3.1. Ressources mobilisables et échéances

Le tableau ci-dessous présente le Budget du PCD pour la première année (2012) ainsi que les sources de financement disponibles et mobilisables.

Tableau 13: Ressources mobilisables et financements disponibles

Partenaires	2012 pour le PIA	2013	2014	2015
Commune	30 080 350	35 000 000	35 000 000	35 000 000
PNDP	89 620 000			
BIP	608 600 000	700 000 000	700 000 000	700 000 000
FEICOM	80 000 000			
DGD	8 000 000	8 000 000	8 000 000	8 000 000
AUTRES				
TOTAL	816 300 350	743 000 000	743 000 000	743 000 000

Tableau 14: Plan d'Investissement Annuel (PIA) 2012

IDÉES DE PROJET	LIEU D'IMPLANTATION	INDICATEURS DE RÉSULTAT	PÉRIODE DE RÉALISATION										PORTEUR DU PROJET	COUT DU PROJET (F CFA)	SOURCES DE FINANCEMENT					
			M	A	M	J	J	O	S	O	N	D			PNDP	Budget communal	FEICOM	BIP	DGD	
Construction d'un forage	Ngock Limandi	Forage construit et fonctionnel	X	X	X	X	X	X	X	X	X	X	X	Commune de Ndom	8 000 000	7 600 000	400 000	0	0	8000000
Construction d'un forage	Nko'o	Forage construit et fonctionnel	X	X	X	X	X	X	X	X	X	X	Commune de Ndom	8 000 000	7 600 000	400 000	0	0	0	
Construction d'un forage	Noutou	Forage construit et fonctionnel	X	X	X	X	X	X	X	X	X	X	Commune de Ndom	8 000 000	7 600 000	400 000	0	0	0	
Construction d'un forage	Ekoun	Forage construit et fonctionnel	X	X	X	X	X	X	X	X	X	X	Commune de Ndom	8 000 000	7 600 000	400 000	0	0	0	
Construction d'un forage	Nguimbong	Forage construit et fonctionnel	X	X	X	X	X	X	X	X	X	X	Commune de Ndom	8 000 000	7 600 000	400 000	0	0	0	
Construction d'un forage	Dingom	Forage construit et fonctionnel	X	X	X	X	X	X	X	X	X	X	Commune de Ndom	8 000 000	7 600 000	400 000	0	0	0	
Construction d'un forage	Toubangom	Forage construit et fonctionnel	X	X	X	X	X	X	X	X	X	X	Commune de Ndom	8 000 000	7 600 000	400 000	0	0	0	
Construction d'un forage	Ndog Bundan	Forage construit et fonctionnel	X	X	X	X	X	X	X	X	X	X	Commune de Ndom	8 000 000	7 600 000	400 000	0	0	0	
Construction d'un forage	Nonn	Forage construit et fonctionnel	X	X	X	X	X	X	X	X	X	X	Commune de Ndom	8 000 000	7 600 000	400 000	0	0	0	
Construction d'un forage	Nindje,	Forage construit et fonctionnel	X	X	X	X	X	X	X	X	X	X	Commune de Ndom	8 000 000	7 600 000	400 000	0	0	0	
Construction d'un forage	Tembyet	Forage construit et fonctionnel	X	X	X	X	X	X	X	X	X	X	Commune de Ndom	8 000 000	7 600 000	400 000	0	0	0	

IDÉES DE PROJET	LIEU D'IMPLANTATION	INDICATEURS DE RÉSULTAT	PÉRIODE DE RÉALISATION												PORTEUR DU PROJET	COÛT DU PROJET (F CFA)	SOURCES DE FINANCEMENT				
			M	A	M	J	J	O	S	O	N	D	PNDP	Budget communal			FEICOM	BIP	DGD		
Réhabilitation d'un forage	Lycée de Ndom,	Forage réhabilité et fonctionnel	X	X	X	X	X	X	X	X	X	X	X	X	Commune de Ndom	1 620 350	1 538 982	81 018	0	0	0
Construction de 10 points d'eau potable (forages)	CES de Mbongo, EP Kay Nyaang, Log Biem, lbong, Bomakondo, CSI d'Omeng, Ndebi, KOMBE II (Nnonke), Log Mbougue	Forages construits et fonctionnels	X	X	X	X	X	X	X	X	X	X	X	X	Commune de Ndom	80 000 000	0	0	80 000 000	0	0
Construction d'un bloc latrines	EP d'Omeng	Bloc de latrines construits	X	X	X	X	X	X	X	X	X	X	X	Commune de Ndom	3 500 000	0	0	0	3 500 000	0	
Construction de 02 salles de classe	CETIC de kombe,	Salles de classe construites	X	X	X	X	X	X	X	X	X	X	X	Commune de Ndom	18 000 000	0	0	0	18 000 000	0	
Construction de 02 salles de classe	Lycée technique	Salles de classe construites	X	X	X	X	X	X	X	X	X	X	X	Commune de Ndom	18 000 000	0	0	0	18 000 000	0	
Construction de 02 salles de classe	CETIC de Bodbadjang	Salles de classe construites	X	X	X	X	X	X	X	X	X	X	X	Commune de Ndom	18 000 000	0	0	0	18 000 000	0	
Construction de 02 salles de classe	CES de Ndogbabem	Salles de classe construites	X	X	X	X	X	X	X	X	X	X	X	Commune de Ndom	18 000 000	0	0	0	18 000 000	0	
Réhabilitation salles de classe	Lycée	Salles de classe réhabilitées	X	X	X	X	X	X	X	X	X	X	X	Commune de Ndom	3 500 000	0	0	0	3 500 000	0	
Réhabilitation salles de classe	Lycée technique	Salles de classe réhabilitées	X	X	X	X	X	X	X	X	X	X	X	Commune de Ndom	4 500 000	0	0	0	4 500 000	0	
Forage équipé	Dissahaï	Forage équipé et opérationnel	X	X	X	X	X	X	X	X	X	X	X	Commune de Ndom	8 000 000	0	0	0	8 000 000	0	
Forage équipé	Kombé II	Forage équipé et opérationnel	X	X	X	X	X	X	X	X	X	X	X	Commune de Ndom	9 000 000	0	0	0	9 000 000	0	
Forage équipé	Singog-Mbeng	Forage équipé et opérationnel	X	X	X	X	X	X	X	X	X	X	X	Commune de Ndom	9 000 000	0	0	0	9 000 000	0	
Forage équipé	lycée d'Omeng	Forage équipé et opérationnel	X	X	X	X	X	X	X	X	X	X	X	Commune de Ndom	8 000 000	0	0	0	8 000 000	0	
Forage équipé	Ndambog	Forage équipé et opérationnel	X	X	X	X	X	X	X	X	X	X	X	Commune de Ndom	8 000 000	0	0	0	8 000 000	0	
Forage équipé	Omeng (Log Boumbaï)	Forage équipé et opérationnel	X	X	X	X	X	X	X	X	X	X	X	Commune de Ndom	10 000 000	0	0	0	10 000 000	0	
Electrification rurale du village	Kombé II	Village électrifié	X	X	X	X	X	X	X	X	X	X	X	Commune de Ndom	33 000 000	0	0	0	33 000 000	0	
Subventions GIC des producteurs	Likound	Producteurs des GIC subventionnés	X	X	X	X	X	X	X	X	X	X	X	Commune de Ndom	1 000 000	0	0	0	1 000 000	0	
Subvention GIC PROMAGREL	OMENG-NDOM	GIC subventionné	X	X	X	X	X	X	X	X	X	X	X	Commune de Ndom	1 000 000	0	0	0	1 000 000	0	
Subvention GIC ADEC	Makou	GIC subventionné	X	X	X	X	X	X	X	X	X	X	X	Commune de Ndom	1 000 000	0	0	0	1 000 000	0	
Subvention GIC TAT-PC	Ndog Babem	GIC subventionné	X	X	X	X	X	X	X	X	X	X	X	Commune de Ndom	1 000 000	0	0	0	1 000 000	0	
Subvention GIC AGROSYLPA	Ndom	GIC subventionné	X	X	X	X	X	X	X	X	X	X	X	Commune de Ndom	1 000 000	0	0	0	1 000 000	0	
Subvention GIC SA COM	Ndom	GIC subventionné	X	X	X	X	X	X	X	X	X	X	X	Commune de Ndom	1 000 000	0	0	0	1 000 000	0	
Subvention GIC SODEP	Ndom	GIC	X	X	X	X	X	X	X	X	X	X	X	Commune de	1 000 000	0	0	0	1 000 000	0	

IDÉES DE PROJET	LIEU D'IMPLANTATION	INDICATEURS DE RÉSULTAT	PÉRIODE DE RÉALISATION												PORTEUR DU PROJET	COÛT DU PROJET (F CFA)	SOURCES DE FINANCEMENT				
			M	A	M	J	J	O	S	O	N	D	PNDP	Budget communal			FEICOM	BIP	DGD		
		subventionné													Ndom						
Réhabilitation poste agricole	Omeng	Poste agricole réhabilité	X	X	X	X	X	X	X	X	X	X	X	X	Commune de Ndom	3 000 000	0	0	0	3 000 000	0
Équipement poste agricole	Bipock	poste agricole équipé	X	X	X	X	X	X	X	X	X	X	X	X	Commune de Ndom	1 000 000	0	0	0	1 000 000	0
Équipement poste agricole	Epako	poste agricole équipé	X	X	X	X	X	X	X	X	X	X	X	X	Commune de Ndom	1 000 000	0	0	0	1 000 000	0
Ouverture d'unepiste agricole	Kombé II-Omeng	Piste agricole ouverte	X	X	X	X	X	X	X	X	X	X	X	X	Commune de Ndom	15 000 000	0	0	0	15 000 000	0
Réhabilitation/Gestion des barrières de pluies	Ndom	Barrières de pluie réhabilitées	X	X	X	X	X	X	X	X	X	X	X	X	Commune de Ndom	4 000 000	0	0	0	4 000 000	0
RouteOMENG- IKOLONG-BISSENG avec BretelleNINJE-MAKOM : Réhabilitation de la route	OMENG-IKOLONG-BISSENG	Route réhabilitée	X	X	X	X	X	X	X	X	X	X	X	X	Commune de Ndom	65 000 000	0	0	0	65 000 000	0
Route NONN-TOUE: Réhabilitation de la route	NONN-TOUE	Route réhabilitée	X	X	X	X	X	X	X	X	X	X	X	X	Commune de Ndom	60 000 000	0	0	0	60 000 000	0
Route TEMBYET (EP)-NEBOYA : Construction de la route	TEMBYET (EP)-NEBOYA	Route réhabilitée	X	X	X	X	X	X	X	X	X	X	X	X	Commune de Ndom	87 000 000	0	0	0	87 000 000	0
Petits équipements pour les travaux Himo	Ndom	Équipement disponible	X	X	X	X	X	X	X	X	X	X	X	X	Commune de Ndom	2 200 000	0	0	0	2 200 000	0
Transformation d'huile de palm	Ndom	Huile de palm transformée	X	X	X	X	X	X	X	X	X	X	X	X	Commune de Ndom	2 000 000	0	0	0	2 000 000	0
Construction de la clôture	HD DE NDOM	Clôture construite	X	X	X	X	X	X	X	X	X	X	X	X	Commune de Ndom	20 000 000	0	0	0	20 000 000	0
CONSTRUCTION d'un CSI	Ndogbabem	CSI construit	X	X	X	X	X	X	X	X	X	X	X	X	Commune de Ndom	50 000 000	0	0	0	50 000 000	0
Construction d'un CSI	Logkon	CSI construit	X	X	X	X	X	X	X	X	X	X	X	X	Commune de Ndom	50 000 000	0	0	0	50 000 000	0
Construction d'un CSI	Bang	CSI construit	X	X	X	X	X	X	X	X	X	X	X	X	Commune de Ndom	50 000 000	0	0	0	50 000 000	0
Équipement d'un CSI	Bipock	CSI équipé	X	X	X	X	X	X	X	X	X	X	X	X	Commune de Ndom	8 000 000	0	0	0	8 000 000	0
Construction d'un forage équipé d'une pompe à motricité humaine	Ndom	Forage équipé et fonctionnel	X	X	X	X	X	X	X	X	X	X	X	X	Commune de Ndom	10 000 000	0	0	0	10 000 000	0
Réfection du bâtiment de la gendarmerie	Ndom	Bâtiment réfait et embéili	X	X	X	X	X	X	X	X	X	X	X	X	Commune de Ndom	4 900 000	0	0	0	4 900 000	0
TOTAL																816300350	85 138 982	42 561 368	80 000 000	608 600 000	8 000 000

6.3.2 Plan opérationnel en faveur des populations vulnérables

Tableau 15: Plan opérationnel en faveur des populations vulnérables

ACTIVITES	INDICATEURS	RESPONSABLES + COLLABORATEUR S	PÉRIODE 2012												COUT ESTIMATIF (FCFA)	SOURCE DE FINANCEMEN T	Observations/ Localisation		
			J	F	M	A	M	J	J	A	S	O	N	D					
Identification des PSV et élaboration d'un fichier	Fichier des PSV de la commune de Ndom	DDAS-SM + Commune Ndom		x	x												3 500 000	Budget communal +partenaires	Tous les villages
Appui à l'organisation des PSV en associations	Récépissé de déclaration d'association disponible	DDAS-SM + Commune Ndom				x											500 000	Budget communal	Tous les villages
Sensibilisation des communautés à l'intégration et à l'insertion des PSV	Rapports d'activités disponibles	DDAS-SM + Commune Ndom +Partenaires sociaux				x	x	x	x								2 000 000	Budget communal	Tous les villages
Formation des PSV à la création et à la gestion d'AGR	Rapports d'activités disponibles	DDAS-SM + Commune Ndom +Partenaires					x	x									1 000 000	Budget communal	Ndom
Octroi d'appuis financiers pour AGR à 09 associations	Décharges des responsables d'associations disponibles	Commune Ndom							x	x							9 000 000	Budget communal +partenaires	Tous les villages
TOTAL																	16 000 000		

TOTAL GENERAL : 16 000 000 FCFA

6.3 Plan de passation des marchés

Le tableau ci-dessous présente le Plan des Marchés du PIA de NDOM

Tableau 16: Plan de passation des marchés

N°	Idées de projet	Localité	Cout du microprojet	Contribution des bénéficiaires	Montant subvention PNDP	PLAN DE PASSATION DES MARCHES DE L'ANNEE 2012 DE LA COMMUNE DE NDOM																	
						Date signature convention		ELABORATION TERMES DE R2REFERENCE		date de validation et publication DAO		Date d'ouverture et analyse des offres		date non objection de la cnc		Date d'attribution et signature contrat		Date de démarrage des travaux		Date de réception provisoire		Date de réception définitive	
						date prévue	date réalisée	date prévue	date réalisée	date prévue	date réalisée	date prévue	date réalisée	date prévue	date réalisée	date prévue	date réalisée	date prévue	date réalisée	date prévue	date réalisée	date prévue	date réalisée
NDOM																							
1	Construction d'un forage	Ngoek Limandi	8 000 000	7 600 000	400 000	20/06/2012		22/08/2012		05/09/2012		05/10/2012		10/10/2012		19/10/2012		26/10/2012		24/01/2013	24/01/2014		
2	Construction d'un forage	Nko'o	8 000 000	7 600 000	400 000	20/06/2012		22/08/2012		05/09/2012		05/10/2012		10/10/2012		19/10/2012		26/10/2012		24/01/2013	24/01/2014		
3	Construction d'un forage	Noutou	8 000 000	7 600 000	400 000	20/06/2012		22/08/2012		05/09/2012		05/10/2012		10/10/2012		19/10/2012		26/10/2012		24/01/2013	24/01/2014		
4	Construction d'un forage	Ekoun	8 000 000	7 600 000	400 000	20/06/2012		22/08/2012		05/09/2012		05/10/2012		10/10/2012		19/10/2012		26/10/2012		24/01/2013	24/01/2014		
5	Construction d'un forage	Nguimbong	8 000 000	7 600 000	400 000	20/06/2012		22/08/2012		05/09/2012		05/10/2012		10/10/2012		19/10/2012		26/10/2012		24/01/2013	24/01/2014		
6	Construction d'un forage	Dingom	8 000 000	7 600 000	400 000	20/06/2012		22/08/2012		05/09/2012		05/10/2012		10/10/2012		19/10/2012		26/10/2012		24/01/2013	24/01/2014		
7	Construction d'un forage	Toubangom	8 000 000	7 600 000	400 000	20/06/2012		22/08/2012		05/09/2012		05/10/2012		10/10/2012		19/10/2012		26/10/2012		24/01/2013	24/01/2014		
8	Construction d'un forage	Ndog Bundan	8 000 000	7 600 000	400 000	20/06/2012		22/08/2012		05/09/2012		05/10/2012		10/10/2012		19/10/2012		26/10/2012		24/01/2013	24/01/2014		
9	Construction d'un forage	Nonn	8 000 000	7 600 000	400 000	20/06/2012		22/08/2012		05/09/2012		05/10/2012		10/10/2012		19/10/2012		26/10/2012		24/01/2013	24/01/2014		
10	Construction d'un forage	Nindje	8 000 000	7 600 000	400 000	20/06/2012		22/08/2012		05/09/2012		05/10/2012		10/10/2012		19/10/2012		26/10/2012		24/01/2013	24/01/2014		
11	Construction d'un forage	Tembyet	8 000 000	7 600 000	400 000	20/06/2012		22/08/2012		05/09/2012		05/10/2012		10/10/2012		19/10/2012		26/10/2012		24/01/2013	24/01/2014		
12	Réhabilitation d'un forage	Lycée de Ndom	633 684	602 000	31 684	20/06/2012		22/08/2012		05/09/2012		05/10/2012		10/10/2012		19/10/2012		26/10/2012		24/01/2013	24/01/2014		
13	Réhabilitation d'un forage	Marché d'Omeng	633 684	602 000	31 684	20/06/2012		22/08/2012		05/09/2012		05/10/2012		10/10/2012		19/10/2012		26/10/2012		24/01/2013	24/01/2014		
14	Réhabilitation d'un forage	Log Mandeng	633 684	602 000	31 684	20/06/2012		22/08/2012		05/09/2012		05/10/2012		10/10/2012		19/10/2012		26/10/2012		24/01/2013	24/01/2014		
15	Réhabilitation d'un forage	Lelo	633 684	602 000	31 684	20/06/2012		22/08/2012		05/09/2012		05/10/2012		10/10/2012		19/10/2012		26/10/2012		24/01/2013	24/01/2014		
16	Réhabilitation d'un forage	Ndebi	633 684	602 000	31 684	20/06/2012		22/08/2012		05/09/2012		05/10/2012		10/10/2012		19/10/2012		26/10/2012		24/01/2013	24/01/2014		
17	Réhabilitation d'un forage	LogMbanga	633 684	602 000	31 684	20/06/2012		22/08/2012		05/09/2012		05/10/2012		10/10/2012		19/10/2012		26/10/2012		24/01/2013	24/01/2014		
18	Réhabilitation d'un forage	Epako 1,	633 684	602 000	31 684	20/06/2012		22/08/2012		05/09/2012		05/10/2012		10/10/2012		19/10/2012		26/10/2012		24/01/2013	24/01/2014		
19	Réhabilitation d'un forage	Kak Kak,	633 684	602 000	31 684	20/06/2012		22/08/2012		05/09/2012		05/10/2012		10/10/2012		19/10/2012		26/10/2012		24/01/2013	24/01/2014		
20	Réhabilitation d'un forage	Nguisibame	633 684	602 000	31 684	20/06/2012		22/08/2012		05/09/2012		05/10/2012		10/10/2012		19/10/2012		26/10/2012		24/01/2013	24/01/2014		
21	Réhabilitation d'un forage	Nguingok	633 684	602 000	31 684	20/06/2012		22/08/2012		05/09/2012		05/10/2012		10/10/2012		19/10/2012		26/10/2012		24/01/2013	24/01/2014		
22	Construction de 10 points d'eau potable (forages)	CES de Mbongo, EP Kay Nyaang, Log Biem, Ibong, Bomakondo, CSI d'Omeng, Ndebi, KOMBE II (Nnonke), Log Mbouque	80 000 000	0	0	20/06/2012		22/08/2012		05/09/2012		05/10/2012		10/10/2012		19/10/2012		26/10/2012		24/01/2013	24/01/2014		
23	Construction d'un bloc latrines	EP d'Omeng	3 500 000	0	0	20/06/2012		22/08/2012		05/09/2012		05/10/2012		10/10/2012		19/10/2012		26/10/2012		24/01/2013	24/01/2014		
24	Construction de 02 salles de classe	CETIC de kombe,	18 000 000	0	0	20/06/2012		22/08/2012		05/09/2012		05/10/2012		10/10/2012		19/10/2012		26/10/2012		24/01/2013	24/01/2014		
25	Construction de 02 salles de classe	Lycée technique	18 000 000	0	0	20/06/2012		22/08/2012		05/09/2012		05/10/2012		10/10/2012		19/10/2012		26/10/2012		24/01/2013	24/01/2014		
26	Construction de 02 salles de classe	CETIC de Bodbadjang	18 000 000	0	0	20/06/2012		22/08/2012		05/09/2012		05/10/2012		10/10/2012		19/10/2012		26/10/2012		24/01/2013	24/01/2014		
27	Construction de 02 salles de classe	CES de Ndogbabem	18 000 000	BIP	0	20/06/2012		22/08/2012		05/09/2012		05/10/2012		10/10/2012		19/10/2012		26/10/2012		24/01/2013	24/01/2014		
28	Réhabilitation salles de classe	Lycée	3 500 000	BIP	0	20/06/2012		22/08/2012		05/09/2012		05/10/2012		10/10/2012		19/10/2012		26/10/2012		24/01/2013	24/01/2014		
29	Réhabilitation salles de classe	Lycée technique	4 500 000	BIP	0	20/06/2012		22/08/2012		05/09/2012		05/10/2012		10/10/2012		19/10/2012		26/10/2012		24/01/2013	24/01/2014		

PLAN DE PASSATION DES MARCHES DE L'ANNEE 2012 DE LA COMMUNE DE NDOM																									
N°	Idées de projet	Localité	Cout du microprojet	Contribution des bénéficiaires	Montant subvention PNDP	Date signature convention		ELABORATION TERMES DE R2FERENCE		date de validation et publication DAO		Date d'ouverture et analyse des offres		date non objection de la onc		Date d'attribution et signature contrat		Date de démarrage des travaux		Date de réception provisoire		Date de réception définitive			
						date prévue	date réalisée	date prévue	date réalisée	date prévue	date réalisée	date prévue	date réalisée	date prévue	date réalisée	date prévue	date réalisée	date prévue	date réalisée	date prévue	date réalisée	date prévue	date réalisée	date prévue	date réalisée
30	Forage équipé	Dissahai	8 000 000	BIP	0	20/06/2012		22/08/2012		05/09/2012		05/10/2012		10/10/2012		19/10/2012		26/10/2012		24/01/2013		24/01/2014			
31	Forage équipé	Kombé II	9 000 000	BIP	0																				
	Forage équipé	Singog-Mbeng	9 000 000	BIP	0																				
	Forage équipé	lycée d'Omeng	8 000 000	BIP	0																				
	Forage équipé	Ndambog	8 000 000	BIP	0																				
	Forage équipé	Omeng (Log Boumbai)	10 000 000	BIP	0																				
	Electrification rurale du village	Kombé II	33 000 000	BIP	0																				
	Subventions GIC des producteurs	Likound	1 000 000	BIP	0																				
	Subvention GIC PROMAGREL	OMENG-NDOM	1 000 000	BIP	0																				
	Subvention GIC ADEC	Makou	1 000 000	BIP	0																				
	Subvention GIC TAT-PC	Ndog Babem	1 000 000	BIP	0																				
	Subvention GIC AGROSYLPA	Ndom	1 000 000	BIP	0																				
	Subvention GIC SA COM	Ndom	1 000 000	BIP	0																				
	Subvention GIC SODEP	Ndom	1 000 000	BIP	0																				
	Réhabilitation poste agricole	Omeng	3 000 000	BIP	0																				
	Équipement poste agricole	Bipock	1 000 000	BIP	0																				
	Équipement poste agricole	Epako	1 000 000	BIP	0																				
	Ouverture d'une piste agricole	Kombé II-Omeng	15 000 000	BIP	0																				
	Réhabilitation/Gestion des barrières de pluies	Ndom	4 000 000	BIP	0																				
	Route OMENG- IKOLONG-BISSENG avec Bretelle NINJE-MAKOM ; Réhabilitation de la route	OMENG- IKOLONG-BISSENG	65 000 000	BIP	0																				
	Route NONN-TOUE: Réhabilitation de la route	NONN-TOUE	60 000 000	BIP	0																				
	Route TEMBYET (EP)-NEBOYA ; Construction de la route	TEMBYET (EP)-NEBOYA	87 000 000	BIP	0																				
	Petits équipements pour les travaux Himo	Ndom	2 200 000	BIP	0																				
	Transformation d'huile de palm	Ndom	2 000 000	BIP	0																				
	Construction de la clôture	HD DE NDOM	20 000 000	BIP	0																				
	CONSTRUCTION d'un CSI	Ndogbabem	50 000 000	BIP	0																				
	Construction d'un CSI	Logkon	50 000 000	BIP	0																				
	Construction d'un CSI	Bang	50 000 000	BIP	0																				
	Équipement d'un CSI	Bipock	8 000 000	BIP	0																				
	Construction d'un forage équipé d'une pompe à motricité humaine	Ndom	10 000 000	BIP	0																				
	Réfection du bâtiment de la gendarmerie	Ndom	4 900 000	BIP	0																				
			694 936 840		89 620 000																				

CHAPITRE 7 : MÉCANISME DE SUIVI ÉVALUATION

7 1 1 Composition et attributions du Comité de suivi évaluation du PCD.

Pour des raisons d'objectivité et d'une mise en œuvre efficace et efficiente du PCD, il a été mis sur pied par arrêté Municipal, un comité de suivi évaluation restreint élargi aux représentants des autres acteurs de la société civile (associations, autorités traditionnels, couches vulnérables, services déconcentrés et Exécutif communal).

Les attributions de ce comité de Suivi évaluation porteront essentiellement sur la mise en œuvre du PCD et comprendront :

- La mobilisation des ressources communales,
- La mobilisation des contributions externes,*
- Le suivi des activités de la mise en œuvre du PCD,
- L'évaluation desdites activités

Comité de suivi évaluation du PCD

Le tableau ci-dessous présente la composition du Comité Communal de suivi évaluation de la mise en œuvre du PCD de NDOM

Tableau 17: Comité de suivi du Plan Communal de Développement

POSTES	
1. Président :	BIKANGAG Apollinaire
2. Vice-président :	MANANG Michel
3. Rapporteur	Agent communal de développement
3. Membres :	
Secrétaire général de Mairie :	
Représentants du Conseil Municipal	

Acteurs de la mise en œuvre du PCD

Dans un sens général, les acteurs de la mise en œuvre de ce plan sont les habitants de la Commune de NDOM représentés par les membres constitutifs du bureau chargé de la mise en œuvre dénommé le CSE. Comme membre du CSE, les acteurs ont comme principale activité de s'assurer que le Plan s'exécute pleinement selon la programmation prévue. Cependant, les apports sont différents selon les postes occupés en son sein.

7.1.2 Attribution du comité de suivi-évaluation du PCD

Le comité a pour principales fonctions :

- De veiller à la qualité du plan communal de développement (PCD);
- De coordonner le processus de mise en œuvre du PCD ;
- De veiller à la transparence du processus de mise en œuvre du PCD ;
- D'évaluer le niveau de réalisation des actions prévues ;

- D'apprécier le niveau d'atteinte des résultats, les changements produits au niveau des personnes, des structures et de la commune ;
- De proposer à temps, de bonnes mesures pour corriger ou ajuster les actions, les stratégies, les projets en vue d'assurer leur adéquation à l'exécutif communal.
- De suivre le déroulement des travaux ;
- De rendre compte au maire et/ou au conseil municipal ;
- De veiller à la diffusion des informations sur le processus ;
- D'organiser les séances d'auto-évaluation et dévaluation du PCD.

Le Président du Comité Communal de suivi évaluation : En tant que président du CCSE, anime le Comité et coordonne ses activités. A ce titre, il :

- Convoque et préside les réunions du CCSE,
- Assure le suivi de la mise en œuvre des activités du PCD,
- Assure le suivi des activités liées à la mise en œuvre du PCD et rend compte au Maire ;
- Met à la disposition du Maire les rapports de mise en œuvre des activités avant que celui-ci (Maire) ne procède à l'ordonnancement des dépenses y afférentes ;
- Adresse des correspondances à des tiers sur l'évolution des travaux ou des manquements liés à l'exécution de ceux-ci,
- Signe les P-V de réunions de suivi et d'évaluation à adresser au Maire ;
- Est responsable avec ses membres de l'évaluation des activités de mise en œuvre du PCD.

Le Secrétaire Général : il est membre du comité et accompagne le rapporteur dans sa tâche.

Les représentants du conseil municipal : Généralement, une Commune est divisée en secteurs. Les Conseillers municipaux étant originaires de l'un ou de l'autre secteur de la Commune ont un double rôle. En effet, le rôle d'un conseiller est de prendre les préoccupations de la base afin de les présenter aux sessions du Conseil, puis de tenir les populations de son secteur au courant des décisions du conseil. Ils sont donc les yeux de la Commune répandus à travers la Commune, tout comme ils reçoivent les courriers des populations.

Le rapporteur : assure le secrétariat du Comité. A ce titre il :

- Prépare pour soumettre à la signature du président les convocations, invitations et toutes les correspondances ;
- Rédige les procès-verbaux et les comptes rendus des réunions et assemblées générales de la communauté ;
- Conserve les archives de la communauté.

7.2. Indicateurs de suivi et d'évaluation du PCD

Le tableau ci-dessous présente les indicateurs du PCD de NDOM.

Tableau 18: Indicateurs de suivi et d'évaluation du PCD

SECTEUR	ACTIVITÉS	INDICATEURS DE SUIVI-ÉVALUATION
COMMERCE	Aménagement d'un marché périodique avec (50) Comptoirs	Marché périodique aménagé et réceptionné
	Construction de 04 Hangars de marché et 04 magasins de stockage Cacao-Café	04 hangars de marché et 04 magasins de stockage construits et opérationnels
	Construction d'un magasin de stockage de produits vivriers	Magasin de stockage de produits vivriers construit et réceptionné
SANTE PUBLICS	Équipements des 08 centres de santé existants et affecter du personnel qualifié	08 centres de santé intégrée équipés
	Approvisionnement en médicaments des 08 centres de santé	08 centres de santé approvisionnés en médicaments
TRAVAUX PUBLICS	Réhabilitation des routes et pistes existantes	Les routes et pistes existantes réhabilités
	Installation de 10 barrières de pluie	10 barrières de pluie installées
ÉDUCATION DE BASE	Construction de 22 salles de classe dans les écoles primaires et maternelles	22 salles de classe dans les écoles primaires et maternelles construites
	Réfection de 12 salles de classe dans 15 écoles primaires	12 salles de classe dans 15 écoles primaires réfectionnées
	Construction de 33 latrines dans toutes les écoles maternelles et primaires	33 latrines dans toutes les écoles maternelles et primaires construites
	Équipement des écoles maternelles et primaires en 834 table-bancs:	Écoles maternelles et primaires équipé en 834 table-bancs
	Construction des points d'eau potable dans toutes les écoles primaires et maternelles publiques	Points d'eau potable construits dans les écoles maternelles et primaires
	Acquisition de 33 bureaux des maîtres dans toutes les écoles primaires et maternelles	33 bureaux dotés
	Construction de 02 salles de classes	02 salles de classe construites et opérationnelles
ENSEIGNEMENT SECONDAIRE	Équipement en table-bancs	Écoles primaires équipées en table-bancs
	Construction de 08 blocs de latrines	08 Bloc de latrines construit et opérationnel
EAU ET ÉNERGIE	Construction et équipement de 02 salles de	02 Salles de classe construites et équipées
	Construire de 39 forages	39 forages d'eau potable construits
	Créer des comités de gestion des points d'eau potable	Comité de gestion des points d'eau potable créé
	Réhabiliter le réseau électrique	Réseau électrique réhabilité
AFFAIRES SOCIALES	Étendre le réseau AES/SONEL 53 villages	Réseau AES/SONEL électrique réhabiliter
	Création, construction et équipement d'un centre social à Ndom	Centre social créé, construit et équipé
	Construction et Équipement d'une structure d'encadrement des personnes handicapées	Structure d'encadrement des personnes handicapées construits et équipée

7.3 Dispositif, outils et fréquence du reporting.

Tableau 19: Dispositif, outils et fréquence du reporting.

Acteurs	Outils	Fréquence du reporting
Les membres du Comité Communal de Suivi-Évaluation (CSE) du Plan Communal de Développement (PCD).	<ul style="list-style-type: none"> - Réunion d'évaluation ; - Descente inopinée sur le terrain ; - Accompagnement des équipes de contrôle des travaux en cours d'exécution, - Production des Rapports mensuels (agents de développement communaux et PV), rapports trimestriels pour le CCSE 	La fréquence de suivi des activités se fera de manière trimestrielle L'agent communal de développement et l'agent financier feront des descentes mensuelles afin de faciliter les activités du CCSE

7 4 Mécanisme de préparation du PIA et de révision du PCD

7.4.1. Mécanisme de préparation du PIA

Pour préparer le PIA, la Commune devrait conduire les activités suivantes :

- Production du rapport annuel des activités qui ont été menées
- Évaluation des activités de l'année précédente : ici, il s'agira d'évaluer les activités précédentes du PIA, afin de mieux faire un état des lieux des activités qui ont été réalisées et de reconduire dans le prochain PIA celles qui n'ont pas été réalisées.
- Évaluation des sources disponibles au niveau de la commune par la présentation des ressources financières disponibles pour l'année en cours afin de mieux engager la prochaine étape.
- Identification des activités à inscrire dans le nouveau PIA : il s'agira ici d'identifier les activités à conduire la nouvelle année ces activités devront sortir du CDMT qui a été élaboré lors de l'atelier de planification.
- Élaboration du nouveau PIA.

7 4.2 Mécanisme de révision du PCD

Pour assurer la pérennisation des activités planifiées de la Commune dans le temps et l'espace, dans une gestion efficace des ressources financières, l'actualisation du PCD se fera après cinq ans. La révision du dit document se fera par un appel à manifestation d'intérêt pour le recrutement d'un organisme d'appui local pour l'accompagnement de la réactualisation du PCD. Les agents de développements communaux auront la charge de monter le dossier d'appel d'offre (DAO) ; et la commission de passation des marchés aura la charge de sélectionner le prestataire selon les principes des marchés publics.

**CHAPITRE 8 :. PLAN DE
COMMUNICATION SUR LA MISE
EN ŒUVRE DU PCD**

Le plan de communication que nous proposons ici est un aperçu du plan détaillé qui sera élaboré. Des actions qui seront entreprises pour faire connaître ce document à un grand nombre.

Objectif :

Ce plan de communication a pour objectif :
Faire connaître le PCD de NDOM et faire financer les projets qui y sont contenus

Cible :

- Les bailleurs de fonds externes
- Les partenaires de développement ;
- Les élites intérieures et extérieures ;
- Les sectorielles techniques ;
- Les populations de NDOM ;
- Les élus locaux

Les actions qui seront menées :

Les actions qui seront menées sont de différents ordres. Il s'agit sommairement de :

- Synthétiser le document pour une meilleure lecture ;
- Initier une publicité par la presse écrite, la radio et la télévision pour présenter le document ;
- Diffuser sur internet le PCD ;

Durée de la campagne

Au regard du coût élevé de cette démarche, une sensibilisation intense étalée sur 1 mois sera nécessaire.

Composition de l'équipe d'appui à l'élaboration du PCD de la Commune

- MPONG NEKE Charles
- NEKE Patrick
- AROGA Anicet
- ZOMBANG Danielle Linda Catherine

CONCLUSION

En définitive, le processus de planification enclenché dans la Commune de NDOM depuis le mois de Juin 2011, s'est tenu conformément aux principes et dispositions prévus par le PNDP de même que les lois sur la décentralisation. Au terme de ce processus, force est de constater que cette Commune partage le même territoire que l'Arrondissement du même nom. Créée le 16 Février 1956, elle est située dans le Département de la Sanaga Maritime, Région du LITTORAL. Elle couvre une superficie de 1700 km² et compte 64 villages. Sa population est estimée à plus de 10 344 âmes. La totalité de cette population appartient au secteur primaire. L'économie locale est dominée par l'agriculture, la chasse, le petit élevage, le petit commerce et la pêche artisanale. Les populations de la Commune appartiennent à l'ethnie BASSA, qui constitue la population majoritaire.

La localité est caractérisée par de vastes étendues de forêts denses secondaires et la Savane riche en essences commercialisables, en PFNL et en faune sauvage. En général l'accès à ces ressources naturelles est libre pour tous. La chasse, la pêche, l'agriculture et la collecte des PFNL constituent les principaux modes d'accès aux ressources naturelles dans la Commune.

La Commune connaît de nombreux problèmes dont les plus urgents sont relatifs à l'accès aux services sociaux de base et au développement des AGR.

L'analyse de ces problèmes a permis d'identifier les causes pertinentes et les axes stratégiques sur lesquelles la Commune veut et peut agir pendant les prochaines années. Les activités de planification qui ont suivi ont permis à la Commune d'élaborer un PCD qui prévoit plusieurs activités principales et microprojets liés à l'amélioration du patrimoine communal, du management de l'Institution Communale, de la qualité des ressources humaines dans la Commune, de la santé et du cadre de vie des populations, à la protection de l'environnement et à la gestion des ressources naturelles, et à l'amélioration des rendements agricoles et de l'économie locale.

A l'issue de ce processus et après une concertation élargie, un Comité Communal de Suivi-Évaluation de la mise en œuvre du PCD a été mis en place pour assurer le pilotage du PCD. Aussi, face à ce cadre d'organisation, l'attention et l'espoir de toutes les forces vives de la commune repose désormais sur le PCD et les responsables de sa mise en œuvre.

Mis en forme : Justifié, Retrait : Première ligne : 1,25 cm,
Interligne : 1,5 ligne

BIBLIOGRAPHIE

Mis en forme : Police :(Par défaut) Arial, 11 pt, Gras

- **DD MINEDUB/HN** : Document statistique des établissements scolaires 2010-2011
- **MINEPAT** : Document de stratégie pour la croissance et l'emploi
- **Mairie de NDOM** : Budgets et Comptes administratifs 2007,2008, 2009, 2010
- **Mairie de NDOM** : Plan de campagne 2012
- **Localisation Commune de Ndom, Google Earth**,
Data SIO, NOAA, U.S Navy, NGA, GEBCO
© 2012 Google
Image © 2012 TerraMetrics
- **Projet SIKOP** :
 - ♦ www.forafri.org/ressources/forafri/07.pdf
 - ♦ http://befac.net/index.php?tp_r_pk=1496&page_courante=89&trier_par=1&limite=0&c_s=000e&x_3=-1&e_p=-1&panier=1&choix=8

ANNEXES

- Document A: Fiches de projets du PIA 2012
- Document B: Atlas des cartes (cartes thématiques de référence, Planification spatiale des infrastructures prioritaires à construire en format A 3 si possible)
- Document C: Rapport consolidé du Diagnostic participatif

Mis en forme : Police :(Par défaut) Arial, Gras

Mis en forme : Police :Gras, Soulignement , Couleur de police : Automatique

Mis en forme : Police :Gras, Soulignement , Couleur de police : Automatique

Mis en forme : Interligne : 1,5 ligne, Avec puces + Niveau : 1 + Alignement : 0,63 cm + Retrait : 1,27 cm

Mis en forme : Police :Gras, Soulignement , Couleur de police : Automatique

Mis en forme : Couleur de police : Automatique

Mis en forme : Police :(Par défaut) Arial, Gras, Soulignement

Mis en forme : Police :(Par défaut) Arial, Soulignement

Mis en forme : Police :(Par défaut) Arial, Non Gras

Mis en forme : Police :(Par défaut) Arial, Non Gras

Mis en forme : Police :(Par défaut) Arial

Document A: Fiches de projets du PIA 2012

FICHE DE PROJET N°1				
1		Mois	Année	Observations
	Date d'établissement	Février	2012	
2	INFORMATIONS SUR LE PROJET			
	Nom de la Commune bénéficiaire	NDOM		
	Département	Sanaga Maritime		
	Région	LITTORAL		
	Titre du Projet	Construction d'un forage		
3	Financement du PROJET (sur 1 an)			
				Montants
	Contribution sur budget Communal			400 000
	Contribution sur budget de l'État			
	Autres cofinancements confirmés :PNDP			7 600 000
	Montant sollicité			
	Total			8 000 000
4	OBJECTIFS DU PROJET			
	Groupes bénéficiaires	cible Les populations des villages de NGOCK-LIMANDI et des villages environnants		
	Problèmes à résoudre	Accès difficile à l'eau potable		
	Objectifs globaux	Faciliter l'accès à l'eau potable		
	Objectifs spécifiques	-Faciliter l'accès à l'eau potable -Réduire la prévalence des maladies hydriques		
	Résultats attendus	Construction d'un forage		
	Activités	Étude de faisabilité ; Montage de la requête de financement ; Mobilisation des ressources (matérielles, financières et humaines) ; Passation du marché ; Exécution du projet ; Évaluation et réception.		
5	LIEN AVEC LA PROGRAMMATION			
	Orientations	Description		
	PCD	Faciliter l'accès à l'eau potable		
	Stratégie sectorielle	Faciliter l'accès à l'eau potable		
	Politique nationale (DSCE)	Relever le taux d'accès à l'eau potable à 75%		
	Autres à préciser			
6	COMPLÉMENTARITÉ AVEC AUTRES INTERVENANTS			
	Titre	Bailleur (s)	Terminé Cocher	En cours

FICHE DE PROJET N°2			
1		Mois	Année
Date d'établissement		Février	2012
2	INFORMATIONS SUR LE PROJET		
Nom de la Commune bénéficiaire	NDOM		
Département	Sanaga Maritime		
Région	LITTORAL		
Titre du Projet	Construction d'un forage		
3	Financement du PROJET (sur 1 an)		
		Montants	
Contribution sur budget Communal		400 000	
Contribution sur budget de l'État			
Autres cofinancements confirmés :PNDP		7 600 000	
Montant sollicité			
Total		8 000 000	
4	OBJECTIFS DU PROJET		
Groupes bénéficiaires	cible Les populations des villages de NKO'O et des villages environnants		
Problèmes à résoudre	Accès difficile à l'eau potable		
Objectifs globaux	Faciliter l'accès à l'eau potable		
Objectifs spécifiques	-Faciliter l'accès à l'eau potable -Réduire la prévalence des maladies hydriques		
Résultats attendus	Construction d'un forage		
Activités	Étude de faisabilité ; Montage de la requête de financement ; Mobilisation des ressources (matérielles, financières et humaines) ; Passation du marché ; Exécution du projet ; Évaluation et réception.		
5	LIEN AVEC LA PROGRAMMATION		
Orientations	Description		
PCD	Faciliter l'accès à l'eau potable		
Stratégie sectorielle	Faciliter l'accès à l'eau potable		
Politique nationale (DSCE)	Relever le taux d'accès à l'eau potable à 75%		
Autres à préciser			
6	COMPLÉMENTARITÉ AVEC AUTRES INTERVENANTS		
Titre	Bailleur (s)	Terminé	En cours
		Cocher	

FICHE DE PROJET N°3			
1		Mois	Année
Date d'établissement		Février	2012
2	INFORMATIONS SUR LE PROJET		
Nom de la Commune bénéficiaire	NDOM		
Département	Sanaga Maritime		
Région	LITTORAL		
Titre du Projet	Construction d'un forage		
3	Financement du PROJET (sur 1 an)		
		Montants	
Contribution sur budget Communal		400 000	
Contribution sur budget de l'État			
Autres cofinancements confirmés :PNDP		7 600 000	
Montant sollicité			
Total		8 000 000	
4	OBJECTIFS DU PROJET		
Groupes bénéficiaires	cible Les populations des villages de NOUTOU et des villages environnants		
Problèmes à résoudre	Accès difficile à l'eau potable		
Objectifs globaux	Faciliter l'accès à l'eau potable		
Objectifs spécifiques	-Faciliter l'accès à l'eau potable -Réduire la prévalence des maladies hydriques		
Résultats attendus	Construction d'un forage		
Activités	Étude de faisabilité ; Montage de la requête de financement ; Mobilisation des ressources (matérielles, financières et humaines) ; Passation du marché ; Exécution du projet ; Évaluation et réception.		
5	LIEN AVEC LA PROGRAMMATION		
Orientations	Description		
PCD	Faciliter l'accès à l'eau potable		
Stratégie sectorielle	Faciliter l'accès à l'eau potable		
Politique nationale (DSCE)	Relever le taux d'accès à l'eau potable à 75%		
Autres à préciser			
6	COMPLÉMENTARITÉ AVEC AUTRES INTERVENANTS		
Titre	Bailleur (s)	Terminé	En cours
		Cocher	

FICHE DE PROJET N°4			
1		Mois	Année
Date d'établissement		Février	2012
2	INFORMATIONS SUR LE PROJET		
Nom de la Commune bénéficiaire	NDOM		
Département	Sanaga Maritime		
Région	LITTORAL		
Titre du Projet	Construction d'un forage		
3	Financement du PROJET (sur 1 an)		
		Montants	
Contribution sur budget Communal		400 000	
Contribution sur budget de l'État			
Autres cofinancements confirmés :PNDP		7 600 000	
Montant sollicité			
Total		8 000 000	
4	OBJECTIFS DU PROJET		
Groupes bénéficiaires	cible Les populations des villages d'EKOUN et des villages environnants		
Problèmes à résoudre	Accès difficile à l'eau potable		
Objectifs globaux	Faciliter l'accès à l'eau potable		
Objectifs spécifiques	-Faciliter l'accès à l'eau potable -Réduire la prévalence des maladies hydriques		
Résultats attendus	Construction d'un forage		
Activités	Étude de faisabilité ; Montage de la requête de financement ; Mobilisation des ressources (matérielles, financières et humaines) ; Passation du marché ; Exécution du projet ; Évaluation et réception.		
5	LIEN AVEC LA PROGRAMMATION		
Orientations	Description		
PCD	Faciliter l'accès à l'eau potable		
Stratégie sectorielle	Faciliter l'accès à l'eau potable		
Politique nationale (DSCE)	Relever le taux d'accès à l'eau potable à 75%		
Autres à préciser			
6	COMPLÉMENTARITÉ AVEC AUTRES INTERVENANTS		
Titre	Bailleur (s)	Terminé	En cours
		Cocher	

FICHE DE PROJET N°5				
1		Mois	Année	Observations
	Date d'établissement	Février	2012	
2	INFORMATIONS SUR LE PROJET			
	Nom de la Commune bénéficiaire	NDOM		
	Département	Sanaga Maritime		
	Région	LITTORAL		
	Titre du Projet	Construction d'un forage		
3	Financement du PROJET (sur 1 an)			
			Montants	
	Contribution sur budget Communal			400 000
	Contribution sur budget de l'État			
	Autres cofinancements confirmés : PNDP			7 600 000
	Montant sollicité			
	Total			8 000 000
4	OBJECTIFS DU PROJET			
	Groupes bénéficiaires cible	Les populations des villages de NGUIMBONG et des villages environnants		
	Problèmes à résoudre	Accès difficile à l'eau potable		
	Objectifs globaux	Faciliter l'accès à l'eau potable		
	Objectifs spécifiques	-Faciliter l'accès à l'eau potable -Réduire la prévalence des maladies hydriques		
	Résultats attendus	Construction d'un forage		
	Activités	Étude de faisabilité ; Montage de la requête de financement ; Mobilisation des ressources (matérielles, financières et humaines) ; Passation du marché ; Exécution du projet ; Évaluation et réception.		
5	LIEN AVEC LA PROGRAMMATION			
	Orientations	Description		
	PCD	Faciliter l'accès à l'eau potable		
	Stratégie sectorielle	Faciliter l'accès à l'eau potable		
	Politique nationale (DSCE)	Relever le taux d'accès à l'eau potable à 75%		
	Autres à préciser			
6	COMPLÉMENTARITÉ AVEC AUTRES INTERVENANTS			
	Titre	Bailleur (s)	Terminé Cocher	En cours

FICHE DE PROJET N°6			
1		Mois	Année
Date d'établissement		Février	2012
2	INFORMATIONS SUR LE PROJET		
Nom de la Commune bénéficiaire	NDOM		
Département	Sanaga Maritime		
Région	LITTORAL		
Titre du Projet	Construction d'un forage		
3	Financement du PROJET (sur 1 an)		
		Montants	
Contribution sur budget Communal		400 000	
Contribution sur budget de l'État			
Autres cofinancements confirmés :PNDP		7 600 000	
Montant sollicité			
Total		8 000 000	
4	OBJECTIFS DU PROJET		
Groupes bénéficiaires	cible	Les populations des villages de DINGOM et des villages environnants	
Problèmes à résoudre	Accès difficile à l'eau potable		
Objectifs globaux	Faciliter l'accès à l'eau potable		
Objectifs spécifiques	-Faciliter l'accès à l'eau potable -Réduire la prévalence des maladies hydriques		
Résultats attendus	Construction d'un forage		
Activités	Étude de faisabilité ; Montage de la requête de financement ; Mobilisation des ressources (matérielles, financières et humaines) ; Passation du marché ; Exécution du projet ; Évaluation et réception.		
5	LIEN AVEC LA PROGRAMMATION		
Orientations	Description		
PCD	Faciliter l'accès à l'eau potable		
Stratégie sectorielle	Faciliter l'accès à l'eau potable		
Politique nationale (DSCE)	Relever le taux d'accès à l'eau potable à 75%		
Autres à préciser			
6	COMPLÉMENTARITÉ AVEC AUTRES INTERVENANTS		
Titre	Bailleur (s)	Terminé Cocher	En cours

FICHE DE PROJET N°7			
1	Mois	Année	Observations
Date d'établissement	Février	2012	
2	INFORMATIONS SUR LE PROJET		
Nom de la Commune bénéficiaire	NDOM		
Département	Sanaga Maritime		
Région	LITTORAL		
Titre du Projet	Construction d'un forage		
3	Financement du PROJET (sur 1 an)		
		Montants	
Contribution sur budget Communal		400 000	
Contribution sur budget de l'État			
Autres cofinancements confirmés :PNDP		7 600 000	
Montant sollicité			
Total		8 000 000	
4	OBJECTIFS DU PROJET		
Groupes cibles bénéficiaires	Les populations des villages de TOUBANGOM et des villages environnants		
Problèmes à résoudre	Accès difficile à l'eau potable		
Objectifs globaux	Faciliter l'accès à l'eau potable		
Objectifs spécifiques	-Faciliter l'accès à l'eau potable -Réduire la prévalence des maladies hydriques		
Résultats attendus	Construction d'un forage		
Activités	Étude de faisabilité ; Montage de la requête de financement ; Mobilisation des ressources (matérielles, financières et humaines) ; Passation du marché ; Exécution du projet ; Évaluation et réception.		
5	LIEN AVEC LA PROGRAMMATION		
Orientations	Description		
PCD	Faciliter l'accès à l'eau potable		
Stratégie sectorielle	Faciliter l'accès à l'eau potable		
Politique nationale (DSCE)	Relever le taux d'accès à l'eau potable à 75%		
Autres à préciser			
6	COMPLÉMENTARITÉ AVEC AUTRES INTERVENANTS		
Titre	Bailleur (s)	Terminé Cocher	En cours

FICHE DE PROJET N°8			
1	Mois	Année	Observations
Date d'établissement	Février	2012	
2	INFORMATIONS SUR LE PROJET		
Nom de la Commune bénéficiaire	NDOM		
Département	Sanaga Maritime		
Région	LITTORAL		
Titre du Projet	Construction d'un forage		
3	Financement du PROJET (sur 1 an)		
		Montants	
Contribution sur budget Communal		400 000	
Contribution sur budget de l'État			
Autres cofinancements confirmés :PNDP		7 600 000	
Montant sollicité			
Total		8 000 000	
4	OBJECTIFS DU PROJET		
Groupes cibles bénéficiaires	Les populations des villages de NDOG-BUNDAN et des villages environnants		
Problèmes à résoudre	Accès difficile à l'eau potable		
Objectifs globaux	Faciliter l'accès à l'eau potable		
Objectifs spécifiques	-Faciliter l'accès à l'eau potable -Réduire la prévalence des maladies hydriques		
Résultats attendus	Construction d'un forage		
Activités	Étude de faisabilité ; Montage de la requête de financement ; Mobilisation des ressources (matérielles, financières et humaines) ; Passation du marché ; Exécution du projet ; Évaluation et réception.		
5	LIEN AVEC LA PROGRAMMATION		
Orientations	Description		
PCD	Faciliter l'accès à l'eau potable		
Stratégie sectorielle	Faciliter l'accès à l'eau potable		
Politique nationale (DSCE)	Relever le taux d'accès à l'eau potable à 75%		
Autres à préciser			
6	COMPLÉMENTARITÉ AVEC AUTRES INTERVENANTS		
Titre	Bailleur (s)	Terminé Cocher	En cours

FICHE DE PROJET N°9			
1	Mois	Année	Observations
Date d'établissement	Février	2012	
2	INFORMATIONS SUR LE PROJET		
Nom de la Commune bénéficiaire	NDOM		
Département	Sanaga Maritime		
Région	LITTORAL		
Titre du Projet	Construction d'un forage		
3	Financement du PROJET (sur 1 an)		
		Montants	
Contribution sur budget Communal		400 000	
Contribution sur budget de l'État			
Autres cofinancements confirmés :PNDP		7 600 000	
Montant sollicité			
Total		8 000 000	
4	OBJECTIFS DU PROJET		
Groupes bénéficiaires	cible	Les populations des villages de NONN et des villages environnants	
Problèmes à résoudre	Accès difficile à l'eau potable		
Objectifs globaux	Faciliter l'accès à l'eau potable		
Objectifs spécifiques	-Faciliter l'accès à l'eau potable -Réduire la prévalence des maladies hydriques		
Résultats attendus	Construction d'un forage		
Activités	Étude de faisabilité ; Montage de la requête de financement ; Mobilisation des ressources (matérielles, financières et humaines) ; Passation du marché ; Exécution du projet ; Évaluation et réception.		
5	LIEN AVEC LA PROGRAMMATION		
Orientations	Description		
PCD	Faciliter l'accès à l'eau potable		
Stratégie sectorielle	Faciliter l'accès à l'eau potable		
Politique nationale (DSCE)	Relever le taux d'accès à l'eau potable à 75%		
Autres à préciser			
6	COMPLÉMENTARITÉ AVEC AUTRES INTERVENANTS		
Titre	Bailleur (s)	Terminé Cocher	En cours

FICHE DE PROJET N°10			
1		Mois	Année
Date d'établissement		Février	2012
2	INFORMATIONS SUR LE PROJET		
Nom de la Commune bénéficiaire	NDOM		
Département	Sanaga Maritime		
Région	LITTORAL		
Titre du Projet	Construction d'un forage		
3	Financement du PROJET (sur 1 an)		
		Montants	
Contribution sur budget Communal		400 000	
Contribution sur budget de l'État			
Autres cofinancements confirmés :PNDP		7 600 000	
Montant sollicité			
Total		8 000 000	
4	OBJECTIFS DU PROJET		
Groupes bénéficiaires	cible Les populations des villages de NINDJE et des villages environnants		
Problèmes à résoudre	Accès difficile à l'eau potable		
Objectifs globaux	Faciliter l'accès à l'eau potable		
Objectifs spécifiques	-Faciliter l'accès à l'eau potable -Réduire la prévalence des maladies hydriques		
Résultats attendus	Construction d'un forage		
Activités	Étude de faisabilité ; Montage de la requête de financement ; Mobilisation des ressources (matérielles, financières et humaines) ; Passation du marché ; Exécution du projet ; Évaluation et réception.		
5	LIEN AVEC LA PROGRAMMATION		
Orientations	Description		
PCD	Faciliter l'accès à l'eau potable		
Stratégie sectorielle	Faciliter l'accès à l'eau potable		
Politique nationale (DSCE)	Relever le taux d'accès à l'eau potable à 75%		
Autres à préciser			
6	COMPLÉMENTARITÉ AVEC AUTRES INTERVENANTS		
Titre	Bailleur (s)	Terminé	En cours
		Cocher	

FICHE DE PROJET N°11			
1	Mois	Année	Observations
Date d'établissement	Février	2012	
2	INFORMATIONS SUR LE PROJET		
Nom de la Commune bénéficiaire	NDOM		
Département	Sanaga Maritime		
Région	LITTORAL		
Titre du Projet	Construction d'un forage		
3	Financement du PROJET (sur 1 an)		
		Montants	
Contribution sur budget Communal		400 000	
Contribution sur budget de l'État			
Autres cofinancements confirmés : PNDP		7 600 000	
Montant sollicité			
Total		8 000 000	
4	OBJECTIFS DU PROJET		
Groupes bénéficiaires	cible	Les populations des villages de TEMBYET et des villages environnants	
Problèmes à résoudre	Accès difficile à l'eau potable		
Objectifs globaux	Faciliter l'accès à l'eau potable		
Objectifs spécifiques	-Faciliter l'accès à l'eau potable -Réduire la prévalence des maladies hydriques		
Résultats attendus	Construction d'un forage		
Activités	Étude de faisabilité ; Montage de la requête de financement ; Mobilisation des ressources (matérielles, financières et humaines) ; Passation du marché ; Exécution du projet ; Évaluation et réception.		
5	LIEN AVEC LA PROGRAMMATION		
Orientations	Description		
PCD	Faciliter l'accès à l'eau potable		
Stratégie sectorielle	Faciliter l'accès à l'eau potable		
Politique nationale (DSCE)	Relever le taux d'accès à l'eau potable à 75%		
Autres à préciser			
6	COMPLÉMENTARITÉ AVEC AUTRES INTERVENANTS		
Titre	Bailleur (s)	Terminé Cocher	En cours

FICHE DE PROJET N°12			
1	Mois	Année	Observations
Date d'établissement	Février	2012	
2	INFORMATIONS SUR LE PROJET		
Nom de la Commune bénéficiaire	NDOM		
Département	Sanaga Maritime		
Région	LITTORAL		
Titre du Projet	Réhabilitation d'un forage d'eau		
3	Financement du PROJET (sur 1 an)		
		Montants	
Contribution sur budget Communal		31 684	
Contribution sur budget de l'État			
Autres cofinancements confirmés : PNDP		602 000	
Montant sollicité			
Total		633 684	
4	OBJECTIFS DU PROJET		
Groupes cibles bénéficiaires	Les commerçants Marché d'Omeng et les populations dudit village		
Problèmes à résoudre	Accès difficile à l'eau potable		
Objectifs globaux	Faciliter l'accès à l'eau potable		
Objectifs spécifiques	-Faciliter l'accès à l'eau potable -Réduire la prévalence des maladies hydriques		
Résultats attendus	Réhabilitation d'un forage		
Activités	Étude de faisabilité ; Montage de la requête de financement ; Mobilisation des ressources (matérielles, financières et humaines) ; Passation du marché ; Exécution du projet ; Évaluation et réception.		
5	LIEN AVEC LA PROGRAMMATION		
Orientations	Description		
PCD	Faciliter l'accès à l'eau potable		
Stratégie sectorielle	Faciliter l'accès à l'eau potable		
Politique nationale (DSCE)	Relever le taux d'accès à l'eau potable à 75%		
Autres à préciser			
6	COMPLÉMENTARITÉ AVEC AUTRES INTERVENANTS		
Titre	Bailleur (s)	Terminé Cocher	En cours

FICHE DE PROJET N°13			
1	Mois	Année	Observations
Date d'établissement	Février	2012	
2	INFORMATIONS SUR LE PROJET		
Nom de la Commune bénéficiaire	NDOM		
Département	Sanaga Maritime		
Région	LITTORAL		
Titre du Projet	Réhabilitation d'un forage d'eau		
3	Financement du PROJET (sur 1 an)		
		Montants	
Contribution sur budget Communal		31 684	
Contribution sur budget de l'État			
Autres cofinancements confirmés : PNDP		602 000	
Montant sollicité			
Total		633 684	
4	OBJECTIFS DU PROJET		
Groupes bénéficiaires	cible	Les élèves du Lycée de Ndom et les populations environnantes	
Problèmes à résoudre	Accès difficile à l'eau potable		
Objectifs globaux	Faciliter l'accès à l'eau potable		
Objectifs spécifiques	-Faciliter l'accès à l'eau potable -Réduire la prévalence des maladies hydriques		
Résultats attendus	Réhabilitation d'un forage		
Activités	Étude de faisabilité ; Montage de la requête de financement ; Mobilisation des ressources (matérielles, financières et humaines) ; Passation du marché ; Exécution du projet ; Évaluation et réception.		
5	LIEN AVEC LA PROGRAMMATION		
Orientations	Description		
PCD	Faciliter l'accès à l'eau potable		
Stratégie sectorielle	Faciliter l'accès à l'eau potable		
Politique nationale (DSCE)	Relever le taux d'accès à l'eau potable à 75%		
Autres à préciser			
6	COMPLÉMENTARITÉ AVEC AUTRES INTERVENANTS		
Titre	Bailleur (s)	Terminé Cocher	En cours

FICHE DE PROJET N°14			
1	Mois	Année	Observations
Date d'établissement	Février	2012	
2	INFORMATIONS SUR LE PROJET		
Nom de la Commune bénéficiaire	NDOM		
Département	Sanaga Maritime		
Région	LITTORAL		
Titre du Projet	Réhabilitation d'un forage d'eau		
3	Financement du PROJET (sur 1 an)		
		Montants	
Contribution sur budget Communal		31 684	
Contribution sur budget de l'État			
Autres cofinancements confirmés : PNDP		602 000	
Montant sollicité			
Total		633 684	
4	OBJECTIFS DU PROJET		
Groupes bénéficiaires cible	Les populations de Log Mandeng celles environnantes		
Problèmes à résoudre	Accès difficile à l'eau potable		
Objectifs globaux	Faciliter l'accès à l'eau potable		
Objectifs spécifiques	-Faciliter l'accès à l'eau potable -Réduire la prévalence des maladies hydriques		
Résultats attendus	Réhabilitation d'un forage		
Activités	Étude de faisabilité ; Montage de la requête de financement ; Mobilisation des ressources (matérielles, financières et humaines) ; Passation du marché ; Exécution du projet ; Évaluation et réception.		
5	LIEN AVEC LA PROGRAMMATION		
Orientations	Description		
PCD	Faciliter l'accès à l'eau potable		
Stratégie sectorielle	Faciliter l'accès à l'eau potable		
Politique nationale (DSCE)	Relever le taux d'accès à l'eau potable à 75%		
Autres à préciser			
6	COMPLÉMENTARITÉ AVEC AUTRES INTERVENANTS		
Titre	Bailleur (s)	Terminé Cocher	En cours

FICHE DE PROJET N°15			
1	Mois	Année	Observations
Date d'établissement	Février	2012	
2	INFORMATIONS SUR LE PROJET		
Nom de la Commune bénéficiaire	NDOM		
Département	Sanaga Maritime		
Région	LITTORAL		
Titre du Projet	Réhabilitation d'un forage d'eau		
3	Financement du PROJET (sur 1 an)		
		Montants	
Contribution sur budget Communal		31 684	
Contribution sur budget de l'État			
Autres cofinancements confirmés : PNDP		602 000	
Montant sollicité			
Total		633 684	
4	OBJECTIFS DU PROJET		
Groupes bénéficiaires	cible Les populations de Lelo et celles des villages environnants		
Problèmes à résoudre	Accès difficile à l'eau potable		
Objectifs globaux	Faciliter l'accès à l'eau potable		
Objectifs spécifiques	-Faciliter l'accès à l'eau potable -Réduire la prévalence des maladies hydriques		
Résultats attendus	Réhabilitation d'un forage		
Activités	Étude de faisabilité ; Montage de la requête de financement ; Mobilisation des ressources (matérielles, financières et humaines) ; Passation du marché ; Exécution du projet ; Évaluation et réception.		
5	LIEN AVEC LA PROGRAMMATION		
Orientations	Description		
PCD	Faciliter l'accès à l'eau potable		
Stratégie sectorielle	Faciliter l'accès à l'eau potable		
Politique nationale (DSCE)	Relever le taux d'accès à l'eau potable à 75%		
Autres à préciser			
6	COMPLÉMENTARITÉ AVEC AUTRES INTERVENANTS		
Titre	Bailleur (s)	Terminé Cocher	En cours

FICHE DE PROJET N°16			
1		Mois	Année
Date d'établissement		Février	2012
2	INFORMATIONS SUR LE PROJET		
Nom de la Commune bénéficiaire	NDOM		
Département	Sanaga Maritime		
Région	LITTORAL		
Titre du Projet	Réhabilitation d'un forage d'eau		
3	Financement du PROJET (sur 1 an)		
		Montants	
Contribution sur budget Communal		31 684	
Contribution sur budget de l'État			
Autres cofinancements confirmés : PNDP		602 000	
Montant sollicité			
Total		633 684	
4	OBJECTIFS DU PROJET		
Groupes bénéficiaires	cible	Les populations de Ndebi, LogMbanga, Epako 1, Kak Kak, Nguissibame, Nguingok et celles environnantes	
Problèmes à résoudre		Accès difficile à l'eau potable	
Objectifs globaux		Faciliter l'accès à l'eau potable	
Objectifs spécifiques		-Faciliter l'accès à l'eau potable -Réduire la prévalence des maladies hydriques	
Résultats attendus		Réhabilitation d'un forage	
Activités		Étude de faisabilité ; Montage de la requête de financement ; Mobilisation des ressources (matérielles, financières et humaines) ; Passation du marché ; Exécution du projet ; Évaluation et réception.	
5	LIEN AVEC LA PROGRAMMATION		
Orientations	Description		
PCD	Faciliter l'accès à l'eau potable		
Stratégie sectorielle	Faciliter l'accès à l'eau potable		
Politique nationale (DSCE)	Relever le taux d'accès à l'eau potable à 75%		
Autres à préciser			
6	COMPLÉMENTARITÉ AVEC AUTRES INTERVENANTS		
Titre	Bailleur (s)	Terminé Cocher	En cours

FICHE DE PROJET N°17			
1	Mois	Année	Observations
Date d'établissement	Février	2012	
2	INFORMATIONS SUR LE PROJET		
Nom de la Commune bénéficiaire	NDOM		
Département	Sanaga Maritime		
Région	LITTORAL		
Titre du Projet	Réhabilitation d'un forage d'eau		
3	Financement du PROJET (sur 1 an)		
		Montants	
Contribution sur budget Communal		31 684	
Contribution sur budget de l'État			
Autres cofinancements confirmés : PNDP		602 000	
Montant sollicité			
Total		633 684	
4	OBJECTIFS DU PROJET		
Groupes bénéficiaires	cible Les populations de LogMbanga et celles environnantes		
Problèmes à résoudre	Accès difficile à l'eau potable		
Objectifs globaux	Faciliter l'accès à l'eau potable		
Objectifs spécifiques	-Faciliter l'accès à l'eau potable -Réduire la prévalence des maladies hydriques		
Résultats attendus	Réhabilitation d'un forage		
Activités	Étude de faisabilité ; Montage de la requête de financement ; Mobilisation des ressources (matérielles, financières et humaines) ; Passation du marché ; Exécution du projet ; Évaluation et réception.		
5	LIEN AVEC LA PROGRAMMATION		
Orientations	Description		
PCD	Faciliter l'accès à l'eau potable		
Stratégie sectorielle	Faciliter l'accès à l'eau potable		
Politique nationale (DSCE)	Relever le taux d'accès à l'eau potable à 75%		
Autres à préciser			
6	COMPLÉMENTARITÉ AVEC AUTRES INTERVENANTS		
Titre	Bailleur (s)	Terminé Cocher	En cours

FICHE DE PROJET N°18			
1	Mois	Année	Observations
Date d'établissement	Février	2012	
2	INFORMATIONS SUR LE PROJET		
Nom de la Commune bénéficiaire	NDOM		
Département	Sanaga Maritime		
Région	LITTORAL		
Titre du Projet	Réhabilitation d'un forage d'eau		
3	Financement du PROJET (sur 1 an)		
		Montants	
Contribution sur budget Communal		31 684	
Contribution sur budget de l'État			
Autres cofinancements confirmés : PNDP		602 000	
Montant sollicité			
Total		633 684	
4	OBJECTIFS DU PROJET		
Groupes bénéficiaires	cible	Les populations d' Epako 1 et celles environnantes	
Problèmes à résoudre	Accès difficile à l'eau potable		
Objectifs globaux	Faciliter l'accès à l'eau potable		
Objectifs spécifiques	-Faciliter l'accès à l'eau potable -Réduire la prévalence des maladies hydriques		
Résultats attendus	Réhabilitation d'un forage		
Activités	Étude de faisabilité ; Montage de la requête de financement ; Mobilisation des ressources (matérielles, financières et humaines) ; Passation du marché ; Exécution du projet ; Évaluation et réception.		
5	LIEN AVEC LA PROGRAMMATION		
Orientations	Description		
PCD	Faciliter l'accès à l'eau potable		
Stratégie sectorielle	Faciliter l'accès à l'eau potable		
Politique nationale (DSCE)	Relever le taux d'accès à l'eau potable à 75%		
Autres à préciser			
6	COMPLÉMENTARITÉ AVEC AUTRES INTERVENANTS		
Titre	Bailleur (s)	Terminé Cocher	En cours

FICHE DE PROJET N°19			
1		Mois	Année
Date d'établissement		Février	2012
2	INFORMATIONS SUR LE PROJET		
Nom de la Commune bénéficiaire	NDOM		
Département	Sanaga Maritime		
Région	LITTORAL		
Titre du Projet	Réhabilitation d'un forage d'eau		
3	Financement du PROJET (sur 1 an)		
		Montants	
Contribution sur budget Communal		31 684	
Contribution sur budget de l'État			
Autres cofinancements confirmés : PNDP		602 000	
Montant sollicité			
Total		633 684	
4	OBJECTIFS DU PROJET		
Groupes bénéficiaires	cible Les populations de Kak Kak et celles environnantes		
Problèmes à résoudre	Accès difficile à l'eau potable		
Objectifs globaux	Faciliter l'accès à l'eau potable		
Objectifs spécifiques	-Faciliter l'accès à l'eau potable -Réduire la prévalence des maladies hydriques		
Résultats attendus	Réhabilitation d'un forage		
Activités	Étude de faisabilité ; Montage de la requête de financement ; Mobilisation des ressources (matérielles, financières et humaines) ; Passation du marché ; Exécution du projet ; Évaluation et réception.		
5	LIEN AVEC LA PROGRAMMATION		
Orientations	Description		
PCD	Faciliter l'accès à l'eau potable		
Stratégie sectorielle	Faciliter l'accès à l'eau potable		
Politique nationale (DSCE)	Relever le taux d'accès à l'eau potable à 75%		
Autres à préciser			
6	COMPLÉMENTARITÉ AVEC AUTRES INTERVENANTS		
Titre	Bailleur (s)	Terminé Cocher	En cours

FICHE DE PROJET N°20			
1	Mois	Année	Observations
Date d'établissement	Février	2012	
2	INFORMATIONS SUR LE PROJET		
Nom de la Commune bénéficiaire	NDOM		
Département	Sanaga Maritime		
Région	LITTORAL		
Titre du Projet	Réhabilitation d'un forage d'eau		
3	Financement du PROJET (sur 1 an)		
		Montants	
Contribution sur budget Communal		31 684	
Contribution sur budget de l'État			
Autres cofinancements confirmés : PNDP		602 000	
Montant sollicité			
Total		633 684	
4	OBJECTIFS DU PROJET		
Groupes bénéficiaires	cible Les populations de Nguissibame et celles environnantes		
Problèmes à résoudre	Accès difficile à l'eau potable		
Objectifs globaux	Faciliter l'accès à l'eau potable		
Objectifs spécifiques	-Faciliter l'accès à l'eau potable -Réduire la prévalence des maladies hydriques		
Résultats attendus	Réhabilitation d'un forage		
Activités	Étude de faisabilité ; Montage de la requête de financement ; Mobilisation des ressources (matérielles, financières et humaines) ; Passation du marché ; Exécution du projet ; Évaluation et réception.		
5	LIEN AVEC LA PROGRAMMATION		
Orientations	Description		
PCD	Faciliter l'accès à l'eau potable		
Stratégie sectorielle	-Faciliter l'accès à l'eau potable		
Politique nationale (DSCE)	Relever le taux d'accès à l'eau potable à 75%		
Autres à préciser			
6	COMPLÉMENTARITÉ AVEC AUTRES INTERVENANTS		
Titre	Bailleur (s)	Terminé Cocher	En cours

FICHE DE PROJET N°21			
1		Mois	Année
Date d'établissement		Février	2012
2	INFORMATIONS SUR LE PROJET		
Nom de la Commune bénéficiaire	NDOM		
Département	Sanaga Maritime		
Région	LITTORAL		
Titre du Projet	Réhabilitation d'un forage d'eau		
3	Financement du PROJET (sur 1 an)		
		Montants	
Contribution sur budget Communal		31 684	
Contribution sur budget de l'État			
Autres cofinancements confirmés : PNDP		602 000	
Montant sollicité			
Total		633 684	
4	OBJECTIFS DU PROJET		
Groupes bénéficiaires	cible Les populations de Nguingok et celles environnantes		
Problèmes à résoudre	Accès difficile à l'eau potable		
Objectifs globaux	Faciliter l'accès à l'eau potable		
Objectifs spécifiques	-Faciliter l'accès à l'eau potable -Réduire la prévalence des maladies hydriques		
Résultats attendus	Réhabilitation d'un forage		
Activités	Étude de faisabilité ; Montage de la requête de financement ; Mobilisation des ressources (matérielles, financières et humaines) ; Passation du marché ; Exécution du projet ; Évaluation et réception.		
5	LIEN AVEC LA PROGRAMMATION		
Orientations	Description		
PCD	Faciliter l'accès à l'eau potable		
Stratégie sectorielle	Faciliter l'accès à l'eau potable		
Politique nationale (DSCE)	Relever le taux d'accès à l'eau potable à 75%		
Autres à préciser			
6	COMPLÉMENTARITÉ AVEC AUTRES INTERVENANTS		
Titre	Bailleur (s)	Terminé Cocher	En cours