

DU CAMEROUN

Paix – Travail – Patrie

\*\*\*\*\*

REGION DE L'ADAMAOUA

\*\*\*\*\*

DEPARTEMENT DE LA VINA

\*\*\*\*\*

COMMUNE DE NYAMBAKA

\*\*\*\*\*



REPUBLIC OF CAMEROUN

Peace – Work – Fatherland

\*\*\*\*\*

ADAMAWA REGION

\*\*\*\*\*

VINA DIVISION

\*\*\*\*\*

NYAMBAKA COUNCIL

\*\*\*\*\*

# PLAN COMMUNAL DE DEVELOPPEMENT DE NYAMBAKA



CONÇU AVEC L'APPUI DE :



Novembre 2013

## Sommaire

Liste des Abréviations .....	6
Liste des tableaux.....	8
Liste des photos .....	10
Liste des figures.....	11
Liste des annexes .....	11
RESUME EXECUTIF .....	12
<b>I. INTRODUCTION .....</b>	<b>26</b>
<i>I.1. Contexte et justification.....</i>	<i>26</i>
<i>I.2. Objectifs du PCD .....</i>	<i>26</i>
<i>I.3. Structure du document .....</i>	<i>27</i>
<b>II. APPROCHE MÉTHODOLOGIQUE.....</b>	<b>27</b>
<b>II.1. Préparation de l'ensemble du processus .....</b>	<b>27</b>
<b>II.1.1. Mise en place du comité de Pilotage .....</b>	<b>27</b>
<b>II.1.2. Préparation pédagogique .....</b>	<b>28</b>
<b>II.1.3. Préparation administrative .....</b>	<b>28</b>
<b>II.2. Collecte des informations et traitement .....</b>	<b>28</b>
<b>II.2.1. Diagnostic participatif.....</b>	<b>29</b>
<b>II.2.1.1. Diagnostic institutionnel communal (DIC).....</b>	<b>29</b>
<b>II.2.1.2. Diagnostic de l'espace urbain .....</b>	<b>29</b>
<b>II.2.1.3. Diagnostic Participatif Sectoriel au Niveau des Villages (DPNV).....</b>	<b>30</b>
<b>II.2.2. Dépouillement, traitement et analyse des données .....</b>	<b>30</b>
<b>II.3. Consolidation des données du diagnostic et cartographie .....</b>	<b>31</b>
<b>II.4. Atelier de planification, de mobilisation des ressources et de programmation.....</b>	<b>31</b>
<b>II.5. Mise en place du mecanisme de suivi evaluation participatif .....</b>	<b>31</b>
<b>III. RESULTATS DU DIAGNOSTIC PARTICIPATIF .....</b>	<b>33</b>
<b>III.1. Monographie de la commune .....</b>	<b>33</b>
<b>III.1.1. Localisation de la commune .....</b>	<b>33</b>
<b>III.1.2. Description du milieu biophysique .....</b>	<b>35</b>
<b>III.1.2.1. Climat.....</b>	<b>35</b>
<b>III.1.2.2. Sols.....</b>	<b>35</b>
<b>III.1.2.3. Relief .....</b>	<b>36</b>
<b>III.1.2.4. Hydrographie .....</b>	<b>36</b>
<b>III.1.2.5. Flore et Végétation.....</b>	<b>37</b>
<b>III.1.2.6. Faune .....</b>	<b>37</b>
<b>III.1.2.7. Aires protégées .....</b>	<b>38</b>

III.1.2.8.	Ressources minières .....	38
III.1.2.9.	Atouts, potentialités et contraintes du milieu biophysique .....	38
III.1.3.	Description du milieu socio-économique .....	38
III.1.3.1.	Histoire de la création de la commune .....	38
III.1.3.2.	Démographie.....	39
III.1.3.2.1.	Taille et structure de la population.....	39
III.1.3.3.	Caractérisation des populations vulnérables .....	42
III.1.3.3.1.	Les peuples autochtones .....	42
III.1.3.3.2.	Autres populations vulnérables.....	42
III.1.3.4.	Organisation sociale .....	43
III.1.3.5.	Caractéristiques de l’habitat.....	44
III.1.3.6.	Zonage de l’espace communal.....	44
III.1.3.7.	Système foncier .....	44
III.1.3.8.	Mode d’utilisation des terres .....	45
III.1.3.9.	Acteurs du développement local .....	45
III.1.3.10.	Infrastructures Sociales .....	46
III.1.3.11.	Activités économiques .....	46
III.1.3.11.1.	Agriculture périurbaine et rurale.....	47
III.1.3.11.2.	Sylviculture .....	47
III.1.3.11.3.	Élevage et pêche .....	47
III.1.3.11.4.	Chasse .....	48
III.1.3.11.5.	Exploitation forestière .....	48
III.1.3.11.6.	Collecte des produits forestiers non ligneux.....	49
III.1.3.11.7.	Artisanat .....	49
III.1.3.11.8.	Commerce.....	49
III.1.3.11.9.	Industrie.....	49
III.1.3.11.10.	Services .....	49
III.1.3.11.11.	Atouts, potentialités et contraintes du milieu socio-économique .....	50
III.2.	SYNTHESE DU DIAGNOSTIC DE L’INSTITUTION COMMUNALE .....	51
III.2.1.	Les ressources humaines de la Commune de Nyambaka .....	51
III.2.1.1.	Forces, faiblesses, opportunités et menaces .....	52
III.2.1.2.	Axes de renforcement des capacités .....	53
III.2.2.	Gestion des ressources financières .....	54
III.2.2.1.	Exécution du budget.....	54
III.2.2.2.	Forces, faiblesses, opportunités et menaces .....	54
III.2.2.3.	Axes de renforcement de capacités .....	55
III.2.3.	Patrimoine communal .....	55

III.2.3.1.	Etat du patrimoine de la Commune .....	55
III.2.3.2.	Forces, faiblesses, opportunités et menaces .....	56
III.2.3.3.	Axes de renforcement des capacités .....	57
III.2.4.	Gestion des relations .....	57
III.2.4.1.	Partenaires communaux .....	57
III.2.4.2.	Relations entre la commune et les différents projets et programmes .....	59
III.2.4.3.	Forces, faiblesses, opportunités et menaces .....	60
III.2.4.4.	Axes de renforcement des capacités .....	60
III.3.	Situation de référence et analyse par secteur .....	61
III.3.1.	Agriculture et Développement Rural (urbaine, péri urbaine et rurale).....	61
III.3.2.	Élevage, Pêches et Industries Animales .....	67
III.3.3.	Domaines, cadastres et Affaires Foncières.....	72
III.3.4.	Développement Urbain et Habitat .....	74
III.3.5.	Environnement, Protection de la Nature et développement durable .....	76
III.3.6.	Forêts et faune .....	79
III.3.7.	Administration Territoriale, Décentralisation, Sécurité, Maintien de l'Ordre.....	81
III.3.8.	Éducation de base.....	83
III.3.9.	Enseignements Secondaires.....	90
III.3.10.	Enseignement Supérieur.....	95
III.3.11.	Santé publique.....	97
III.3.12.	Eau et Énergie.....	102
III.3.13.	Travaux Publics .....	108
III.3.14.	Affaires Sociales.....	111
III.3.15.	Promotion de la Femme et de la Famille.....	113
III.3.16.	Jeunesse et éducation civique .....	115
III.3.17.	Sports et Éducation Physique .....	117
III.3.18.	Transports .....	119
III.3.19.	Emploi et Formation Professionnelle .....	121
III.3.20.	Petites et Moyennes Entreprises, Économie Sociale et Artisanat.....	123
III.3.21.	Recherche Scientifique et Innovation .....	125
III.3.22.	Tourisme et loisirs .....	127
III.3.23.	Arts et Culture .....	129
III.3.24.	Mines, Industries et Développement Technologique .....	131
III.3.25.	Commerce .....	133
III.3.26.	Communication .....	137
III.3.27.	Postes et Télécommunications .....	139
III.3.28.	Travail et Sécurité Sociale .....	141

III.4.	Principales potentialités et ressources de la commune de Nyambaka .....	143
III.5.	Synthèse sur des données sur les changements climatiques de la commune de Nyambaka .....	147
III.6.	Synthèse des données collectées sur la petite enfance dans la commune de Nyambaka .....	151
III.7.	Développement de l'économie locale .....	156
IV.	PLANIFICATION STRATEGIQUE .....	158
IV.1.	Vision et objectifs du PDC .....	158
IV.2.	Cadre logique par secteur (y compris populations marginales) .....	159
IV.3.	Budget estimatif du PCD .....	246
V.	PROGRAMMATION .....	247
V.1.	Synthèse des microprojets prioritaires de la commune de Nyambaka .....	247
V.2.	Cadre de Dépenses à Moyen Terme (CDMT) .....	273
V.3.	Cadre sommaire de gestion environnementale du CDMT .....	286
V.3.1.	Principaux impacts Environnementaux potentiels .....	286
V.3.2.	Principaux impacts sociaux potentiels .....	288
V.4.	PLAN D'INVESTISSEMENT ANNUEL .....	291
V.4.1.	Coût estimatif du PIA .....	306
V.4.2.	Ressources mobilisables pour le PIA .....	307
V.4.3.	Plan sommaire de gestion socio-environnementale du PIA .....	308
V.5.	Plan de passation des marchés du PIA .....	315
VI.	MECANISME DE SUIVI-EVALUATION .....	318
VI.1.	Composition, attribution du comité de Pilotage du PDC .....	318
VI.2.	Indicateurs de suivi et d'évaluation (par rapport au PIA, et au PS) .....	319
VI.3.	Dispositif, outils et fréquence de suivi .....	320
VI.4.	Mécanisme de révision du PDC et de Préparation du PIA .....	321
VII.	Plan d'information et de communication sur la mise en œuvre du PCD .....	322
	CONCLUSION ET RECOMMANDATIONS .....	326
	BIBLIOGRAPHIE .....	327

## Liste des Abréviations

**ACEFA:** Amélioration de la Compétitivité des Exploitations Familiales Agropastorales  
**CAMTEL :** Cameroon Telecommunication  
**CC:** Changement Climatique  
**CEMAC:** Communauté Economique et Monétaire des états de l’Afrique Centrale  
**CLON:** Centre Luthérien Ophtalmologique de Ngaoundéré  
**CMPJ:** Centre Multifonctionnel de Promotion des Jeunes  
**COFIL:** Comité de Pilotage  
**CPFF:** Centre de Promotion de la Femme et de la Famille  
**CRTV:** Cameroon Radio and Television  
**CSI:** Centre de Santé Intégré  
**CVUC:** Communes et Villes Unies du Cameroun  
**DR MINEDUB:** Délégation Régionale du Ministère de l’Education de Base  
**DR MINJEC:** Délégation Départementale du Ministère de la Jeunesse et de l’Education Civique  
**DIC :** Diagnostic Institutionnel Communal  
**DR MINAS :** Délégation Régionale du Ministère des Affaires Sociales  
**DR MINSANTE :** Délégation Régionale du Ministère de la Santé  
**DR MINAC:** Délégation Régionale du Ministère des Arts et de la Culture  
**DSCE:** Document de Stratégie pour la Croissance et l’Emploi  
**EHT-CEMAC :** Ecole d’Hôtellerie et de Tourisme de la Communauté Economique et Monétaire de l’Afrique Centrale  
**EP:** Ecole Publique  
**FEICOM:** Fonds Spécial d’Equipement et d’Intervention Intercommunale  
**GIZ:** DeutscheGesellshafft für internationale Zusammenarbeit  
**MARP:** Méthode Active de Recherche Participative  
**OAL:** Organisme d’Appui Local  
**ONAREF:** Office National des Réserves Forestières  
**ONG:** Organisme Non Gouvernemental  
**PACDDU:** Programme d’Appui aux Capacités Décentralisées de Développement Urbain  
**PAJER-U:** Programme d’Appui à la Jeunesse Rurale et Urbaine  
**PAPA:** Programme d’Appui à la Production Agropastorale  
**PCD:** Plan Communal de Développement

**PIFMAS:**Projet d'insertion socio-économique des jeunes par la création de micro-entreprises de fabrication du matériel sportif

**PNDP:** Programme National de Développement Participatif

**UNICEF :** Fonds des Nations Unies pour l'Enfance

**UPP :** Unité de Planification Participative

## Liste des tableaux

Tableau 1: Répartition de la population de la commune .....	39
Tableau 2: Répartition de la population des villages/quartiers de la commune selon les groupes spécifiques	40
Tableau 3 : Données sur les peuples autochtones .....	42
Tableau 4 : Données sur les groupes vulnérables .....	43
Tableau 5: Acteurs du développement de la Commune .....	45
Tableau 6: Situation des infrastructures dans la commune de Nyambaka .....	46
Tableau 7 :Les atouts et potentialités du miliru socio-économique de la commune de Nyambaka .....	50
Tableau 8 : Relations de la commune avec les projets et programmes de développement .....	59
Tableau 9 : Spéculations par type de production agricole .....	61
Tableau 10: Carte phytosanitaire .....	61
Tableau 11 : organisation socioprofessionnelles et institutions communautaires .....	62
Tableau 12: Impacts des changements climatiques .....	63
Tableau 13 : Analyse des problèmes, atouts et potentialités du secteur agriculture .....	65
Tableau 14 : Effectifs des cheptels.....	67
Tableau 15: Infrastructures d'élevage de la commune .....	67
Tableau 16: Analyse des problèmes et idées des projets du secteur Elevage, pêche et industries animales...	69
Tableau 17 : Analyse des problèmes et idées des projets du secteur Domaines, Cadastres et Affaires Foncières	73
Tableau 18: Analyse des problèmes et idées des projets du secteur Développement urbain et habitat .....	75
Tableau 19: Analyse des problèmes et idées des projets du secteur environnement, protection de la nature et du développement durable .....	77
Tableau 20: Impacts du changement climatique sur la forêt et la faune.....	79
Tableau 21 : Analyse des problèmes et idées des projets du secteur forêt et faune .....	80
Tableau 22 : Problèmes, atouts et potentialités du secteur Administration territoriale, décentralisation, sécurité et maintien de l'ordre .....	82
Tableau 23 : Répartition des écoles de la Commune de Nyambaka (Année scolaire 2012-2013) .....	83
Tableau 24 : Effectifs des élèves de la Commune de Nyambaka (Année scolaire 2012-2013) .....	83
Tableau 25: Encadrement et équipement des établissements de la Commune Nyambaka (Année scolaire 2012-2013) .....	83
Tableau 26 : État général des bâtiments du primaire (Année scolaire 2012-2013).....	83
Tableau 27 : Situation de l'aménagement des établissements scolaires de la Commune de Nyambaka (Année scolaire 2012-2013).....	84
Tableau 28: Analyse des problèmes et idées des projets du secteur Education de Base .....	87
Tableau 29 : Répartition des écoles de la Commune de Nyambaka (Année scolaire 2012-2013) .....	90
Tableau 30 : Effectif des élèves de la Commune de Nyambaka (Année scolaire 2012-2013).....	90



Tableau 31 : Encadrement et équipement des établissements de la Commune de Nyambaka (Année scolaire 2012-2013) .....	91
Tableau 32 : État général des bâtiments scolaires (Année scolaire 2012-2013) .....	91
Tableau 33 : Type de matériaux des bâtiments scolaires (Année scolaire 2012-2013) .....	91
Tableau 34: Situation de l'aménagement des établissements secondaires de la Commune Nyambaka (Année scolaire 2012-2013).....	91
Tableau 35 : Analyse des problèmes et idées des projets du secteur Enseignements secondaires .....	93
Tableau 36 : Analyse des problèmes et idées des projets du secteur Enseignement supérieur .....	96
Tableau 37: Infrastructures sanitaires de la Commune d'Arrondissement de Nyambaka .....	97
Tableau 38: Répartition du personnel sanitaire de la Commune d'Arrondissement de Nyambaka .....	97
Tableau 39: Situation des équipements sanitaires de la Commune d'Arrondissement de Nyambaka .....	98
Tableau 40: Situation de l'aménagement des formations sanitaires de la Commune d'Arrondissement de Nyambaka .....	98
Tableau 41: État des bâtiments des formations sanitaires de la Commune d'Arrondissement de Nyambaka .....	98
Tableau 42 : Analyse des problèmes et idées des projets du secteur Santé publique .....	101
Tableau 43 : État de fonctionnement des points d'eau dans la Commune Nyambaka .....	102
Tableau 44 :Etat de fonctionnement des points d'eau dans la commune de Nyambaka selon le milieu de résidence. ....	102
Tableau 45: Caractéristiques et fonctionnalité des ouvrages électriques .....	103
Tableau 46: Potentielles sources de production d'énergie .....	103
Tableau 47 : Problèmes, atouts et potentialités du secteur Eau et Energie .....	107
Tableau 48 : Analyse des problèmes et idées des projets du secteur travaux publics.....	109
Tableau 49: Effectifs des personnes vulnérables enregistrés dans la commune .....	111
Tableau 50: Analyse des problèmes et idées des projets du secteur Affaires sociales .....	112
Tableau 51 : Analyse des problèmes et idées des projets du secteur Promotion de la Femme et de la Famille.....	114
Tableau 52: Analyse des problèmes et idées des projets du secteur Jeunesse .....	116
Tableau 53 : Analyse des problèmes et idées des projets du secteur Sport et éducation physique .....	118
Tableau 54 : Analyse des problèmes et idées des projets du secteur Transport .....	120
Tableau 55 : Analyse des problèmes et idées des projets du secteur Emploi et Formation Professionnelle .....	122
Tableau 56 : Types d'activités artisanales.....	123
Tableau 57 : Analyse des problèmes et idées des projets du secteur Petites et Moyennes Entreprises, Économie Sociale et Artisanat .....	124
Tableau 58 : Analyse des Problèmes, atouts et potentialités du secteur recherche scientifique et innovation.....	126
Tableau 59 : Inventaire des potentialités touristiques de la Commune .....	127
Tableau 60 : Analyse des problèmes et idées des projets du secteur tourisme et loisirs .....	128
Tableau 61 : Analyse des problèmes et idées des projets du secteur arts et culture.....	130

Tableau 62 : Ressources minières.....	131
Tableau 63 : Analyse des problèmes et idées des projets du secteur des Mines, Industrie et Développement Technologique .....	132
Tableau 64 : Données sur les équipements marchands de la Commune.....	133
Tableau 65 : Analyse des problèmes et idées des projets du secteur commerce .....	135
Tableau 66 : Analyse des problèmes et idées des projets du secteur communication .....	138
Tableau 67 : Problèmes, atouts et potentialités du secteur Postes et Télécommunications .....	140
Tableau 68 : Problèmes, atouts et potentialités du secteur Travail et sécurité sociale .....	142
Tableau 69 : Matrice de diagnostic des ressources naturelles de la Commune de Nyambaka .....	143
Tableau 70 : Matrice de captage de la gravité des problèmes, contraintes et identification des mesures d'adaptation aux Changements Climatiques .....	147
Tableau 71 : État des besoins de la petite enfance .....	151
Tableau 72 : Coût estimatif du PCD .....	246
Tableau 73: Microprojets prioritaires de la ville et des villages .....	247
Tableau 74 : Coûts estimatifs du CDMT par secteurs retenus pour les trois prochaines années .....	285
Tableau 75 : Impacts environnementaux possibles des microprojets du CDMT.....	286
Tableau 76: Impacts sociaux possibles des projets du CDMT.....	288
Tableau 77 : Coût estimatif du PIA .....	306
Tableau 78 : Présentation des ressources mobilisables pour l'année 2014.....	307
Tableau 79 : Présensation du plan sommaire de gestion socio-environnementale du PIA .....	308
Tableau 80 : Indicateurs du suivi du PIA. ....	319
Tableau 81 : Planification des activités de communication au niveau communal.....	324

### Liste des photos

<i>Photo 1 : Atelier de planification dans la salle de délibération de la commune de Nyambaka.....</i>	<i>31</i>
<i>Photo 2 : Présentation de tout le processus de planification par un consultant de l'OAL.....</i>	<i>31</i>
<i>Photo 3 : Centre zootechnique et vétérinaire de Nyambaka .....</i>	<i>68</i>
<i>Photo 4 : Ecole maternelle de Nyambaka .....</i>	<i>85</i>
<i>Photo 5 : Les élèves dans la cour d'une Ecole Primaire de Nyambaka.....</i>	<i>85</i>
<i>Photo 6 :Vue interne d'une salle de classe du lycée de Nyambaka .....</i>	<i>92</i>
<i>Photo 7 :Vue externe d'une salle de classe du lycée de Nyambaka.....</i>	<i>92</i>
<i>Photo 8 : Forage fonctionnel à Nyambaka .....</i>	<i>103</i>
<i>Photo 9 : Place du marché de Nyambaka .....</i>	<i>133</i>

## Liste des figures

Figure 1 : Carte de localisation de la commune de Nyambaka .....	34
Figure2: Répartition de la population de la commune par sexe .....	39
Figure 3 : Organigramme fonctionnel de la commune .....	51
Figure 4 : Répartition des élèves en fonction du sexe .....	84
Figure 5 : Carte des infrastructures scolaires (Education de base) de la Commune de Nyambaka .....	86
Figure 5: Répartition des élèves du secondaire par sexe .....	90
Figure 7 : Carte des infrastructures scolaires (Education des enseignements secondaires) de la Commune de Nyambaka .....	94
Figure 8 : Carte des formations sanitaires de la commune de Nyambaka .....	100
Figure 9 : Carte des infrastructures hydrauliques (forages) de la commune de Nyambaka .....	104
Figure 10 : Carte des infrastructures hydrauliques (puits) de la commune de Nyambaka .....	105
Figure 11 : Carte des infrastructures électriques (transformateurs) de la commune de Nyambaka .....	106
Figure 12 : Carte des infrastructures marchandes de la commune de Nyambaka .....	134
Figure 13 : Carte des ressources naturelles de la Commune de Nyambaka .....	146

## Liste des annexes

Annexe 1 : Extrait du registre de délibération du Conseil Municipal consacré à l'examen et à l'adoption et à la validation du PCD de a commune de Nyambaka.....	328
Annexe 2 : Procès verbal de la session ordinaire du Conseil Municipal consacrée à l'adoption du compte administratif et du PCD de la Commune de Nyambaka .....	329

## RESUME EXECUTIF

### 1. Cadre du travail

Le Gouvernement camerounais a élaboré en avril 2003, le premier Document de Stratégie de Réduction de la Pauvreté (DSRP). Suite à plusieurs évaluations consécutives du DSRP, et après des consultations participatives organisées en mars 2008, la révision du DSRP abouti à un document de stratégie pour la croissance et l'emploi (DSCE), ce qui conforte l'option d'implication des communautés à la base, et montre la prise en compte du souhait des populations qui désiraient notamment que les stratégies de développement soient l'émanation d'une vision à long terme, assortie de programmes de développement pluriannuels.

Evoluant dans cette logique voulue par la population, le gouvernement prend des engagements pour que les investissements publics répondent désormais aux besoins réels des populations à la base à travers leur participation effective à tout le processus de développement. C'est ainsi qu'avec l'aide de la communauté des bailleurs de fonds multilatéraux et bilatéraux, le Programme National de Développement Participatif (PNDP) est mis en place.

Ce programme a pour mission de permettre aux populations tant en milieu rural qu'en milieu urbain de se doter des moyens d'une participation effective au processus de développement en :

- assurant la prise en charge du développement du milieu par les communautés rurales et urbaines et les acteurs locaux ;
- améliorant l'accès aux services de base, la sécurité alimentaire et les revenus des populations ;
- contribuant à l'amélioration de la gouvernance.

Ce programme qui entend responsabiliser toutes les collectivités territoriales décentralisées du pays en leur donnant les moyens d'une participation effective au développement de leur localité a engagé, au titre de ses activités de l'année 2013, l'élaboration du PCD de la commune de Nyambaka. Dans ce contexte, la Commune et le PNDP ont recruté l'OAL Canal de Développement « CANALDEV » pour les accompagner, dans l'actualisation de son PCD. De ce fait, des diagnostics participatifs ont été élaborés auprès des acteurs de développement de ladite commune afin de donner une meilleure visibilité à la planification et à la mise en œuvre des activités principales de développement dans cette commune.

### 2. Contexte et justification

Le PCD de la commune de Nyambaka est élaboré dans un contexte caractérisé par le renchérissement du coût de la vie au niveau national, la crise financière internationale, la crise alimentaire et la crise énergétique au niveau mondial. Il est l'expression d'un cadre intégré de développement humain durable à

moyen terme pour la commune et propose un cheminement progressif de celle-ci vers les objectifs du millénaire pour le développement. Il se présente en conséquence comme :

- un cadre intégré de développement ;
- un cadre de cohérence financière. ;
- un cadre de coordination de l'action communale et des appuis extérieurs ;
- un cadre de consultation et de concertation avec la société civile, le secteur privé et les partenaires au développement ;
- un cadre d'orientation des travaux analytiques pour éclairer la gestion du développement.

### **3. Objectifs**

La volonté de développer la commune de Nyambaka intègre cinq objectifs généraux notamment :

- identifier et planifier les actions à mettre en œuvre pour rendre plus opérationnel l'institution communale ;
- identifier les actions à entreprendre pour booster les différents secteurs de développement dans la commune ;
- mettre en place un cadre de concertation publique - privée pour la mise en œuvre et le suivi-évaluation des activités inscrites dans le PCD ;
- réduire la pauvreté à un niveau socialement ;
- mettre en place une stratégie marketing en vue de la vulgarisation du PCD et de la mobilisation des partenaires techniques et financiers pour la réalisation des idées et besoins de projets identifiés.

### **4. Stratégie de croissance**

#### **4.1. Développement des infrastructures**

Convaincu du rôle moteur des infrastructures dans la facilitation des échanges et la promotion d'une croissance forte et durable par la compétitivité que leur bonne qualité génère, la commune entend investir massivement dans les infrastructures au cours de la période de mise en œuvre du PCD.

##### **4.1.1. Energie.**

A travers la réalisation des programmes d'entretien, de réhabilitation et de développement de la capacité énergétique et hydrauliques, la commune compte successivement résorber définitivement le déficit structurel, accompagner les besoins énergétiques et en eau pour l'atteinte des objectifs de croissance escomptés. Le programme d'aménagement dans le sous-secteur énergétique contient des actions de court,

moyen et long termes. Parmi les actions de court terme, on peut citer notamment l'extension du réseau électrique de la ville de Nyambaka et de certains de ses villages et l'électrification de certains villages de la commune par les plaques solaires.

A moyen terme et à long terme, il est envisagé l'alimentation de la ville de Nyambaka par une adduction d'eau en explorant la nappe phréatique susceptible d'alimenter la ville par l'utilisation du chateau du SCAN ou la réalisation d'un autre chateau.

#### **4.1.2. Eau et assainissement.**

L'accès à l'eau potable et aux infrastructures d'assainissement de base en milieu rural est limité. La commune entend par conséquent, améliorer cette situation en portant à au moins 85 % le taux d'accès à l'eau potable et pour cela elle devra:

#### **4.1.3. Transports.**

La commune mettra l'accent sur l'aménagement de nouvelles infrastructures qui accompagneront les projets prioritaires porteurs de croissance. Il s'agira principalement de :

- l'aménagement des gares routières supplémentaires ;
- l'amélioration des mesures sécuritaires au niveau du grand carrefour de Nyambaka au centre ville ;
- l'organisation du secteur de transport en MotoTaxi.

#### **4.1.4. Technologies de l'Information et de la Communication.**

Les objectifs stratégiques du domaine des télécommunications/TIC seront notamment de :

- Doter la commune de moyens de télécommunications moderne.

#### **4.1.5. Postes et services financiers postaux.**

Dans ce domaine, le PCD permettra d'organiser et de rendre significative l'offre publique et privée de service postal de manière à satisfaire pleinement la demande en quantité et en qualité à des prix abordables. Deux programmes doivent ainsi être menés à terme :

- Densifier le réseau et améliorer la couverture nationale postale en vue d'assurer un équilibre géographique des services postaux ;
- Développer le service universel postal à l'effet de favoriser l'accès de tous aux services postaux.

#### **4.1.6. Infrastructures de développement urbain et de l'habitat.**

Le défi dans ce domaine est non seulement de maîtriser le développement de Nyambakaet d'en faire un centre de production et de consommation nécessaire à l'essor du secteur industriel, mais également de promouvoir l'émergence des villages périphériques, de structurer les activités économiques dans l'espace urbain et de concourir au développement des zones rurales environnantes. Pour atteindre ces objectifs, quatre stratégies ont été identifiées :

- L'entretien et la réhabilitation des infrastructures urbaines ;
- Le développement des infrastructures urbaines ;
- L'amélioration de l'accès aux services urbains de base ;
- La maîtrise de l'occupation du sol.

#### **4.1.7. Gestion domaniale.**

Le PCD a pour ambition de développer les objectifs ci-après :

- Lever la contrainte foncière pour faciliter le développement des infrastructures et améliorer le climat des affaires ;
- Rationnaliser l'allocation des ressources foncières et améliorer la gouvernance du patrimoine communal ;
- Renforcer les capacités des administrations en charge des domaines, des affaires foncières et du patrimoine de l'Etat.

### **4.2. Modernisation de l'appareil de production**

#### **4.2.1. Secteur rural.**

Le PCD vise à lancer un vaste programme d'accroissement de la production agricole en vue de satisfaire non seulement les besoins alimentaires des populations, mais également des agro-industries. Dans ce cadre, il procèdera à la modernisation de l'appareil de production. Il s'agira de :

- rendre accessible et disponible les facteurs de production notamment la terre, l'eau et les intrants agricoles ;
- Promouvoir l'accès aux innovations technologiques à travers le renforcement de la liaison recherche/vulgarisation ;
- développer la compétitivité des filières de production.

Ces actions seront accompagnées par une activité de désenclavement des zones de production pour permettre le plein épanouissement des plantations et productions paysannes.

#### **4.2.2. Exploitation minière.**

Les objectifs poursuivis dans le secteur visent à favoriser et à encourager la recherche, l'exploitation et la transformation des ressources minérales nécessaires au développement économique et social de la commune. Afin de valoriser le potentiel minéral existant, l'exécutif municipal entend notamment mettre en place des organisations d'exploitants miniers, aménager les voies conduisant aux gisements miniers de la commune.

#### **4.2.3. Artisanat et économie sociale.**

L'objectif de la commune est d'améliorer la performance et la rentabilité de l'économie sociale. A ce titre, elle s'engage à promouvoir l'entrepreneuriat collectif, de groupe, comme l'une des stratégies fiables par la création et l'épanouissement d'organisations, d'entreprises de l'économie sociale viables permettant de lutter efficacement contre la pauvreté tout en promouvant la croissance économique. De plus, la commune est résolue à rendre l'artisanat plus attractif à travers l'appui à l'organisation et à la structuration du secteur et le renforcement des capacités des artisans.

### **4.3. Développement humain**

Les stratégies de développement du secteur social permettront, non seulement d'améliorer les conditions de vie des populations, mais aussi de disposer d'un capital humain solide, capable de soutenir la croissance économique. Ainsi, l'exécutif communal va poursuivre la réalisation des investissements en faveur des différentes catégories sociales, dans les domaines de la santé, l'éducation et la formation professionnelle avec une attention particulière pour les jeunes et les femmes, ainsi que pour l'encadrement et la prise en charge des autres groupes socialement fragilisés.

#### **4.3.1. Education et formation professionnelle.**

La commune entend mettre un accent sur la formation du capital humain, à travers :

- un enseignement fondamental de qualité couvrant le cycle primaire et le premier cycle du secondaire ;
- un enseignement secondaire de deuxième cycle de qualité reposant sur un équilibre dynamique entre l'enseignement général et l'enseignement technique, et préparant aux études supérieures dans les filières prioritaires pour le développement ;
- une formation professionnelle reposant sur un dispositif modernisé et considérablement renforcé pour pouvoir dispenser aux élèves sortant des cycles d'enseignement fondamental et secondaire un paquet so-



lide de connaissances axées sur la maîtrise des savoir-faire requis sur le marché de l'emploi et préparant les bénéficiaires à la création d'emplois.

Les actions visant le développement de l'éducation et de la formation professionnelle concernent :

- l'amélioration de l'accès à l'éducation de base ;
- l'amélioration de la qualité des conditions de travail des enseignants ;
- l'accroissement et la maintenance des infrastructures scolaires. De même que dans le domaine de la santé, la commune, tout en poursuivant la couverture scolaire veillera à une gestion rationnelle et efficace quant à l'implantation des écoles dans des sites viabilisés bénéficiant d'autres services (eau, énergie, structures sanitaires, téléphone) pour permettre aux personnels enseignants de pouvoir travailler dans des conditions acceptables.

#### **4.3.2. Santé.**

L'amélioration de l'état de santé des populations demeure à la fois un objectif de développement social et de croissance économique. L'objectif sera atteint à travers la mise en œuvre de la stratégie sectorielle actualisée de la santé et en conformité avec les OMD. Cette stratégie vise essentiellement l'accès universel aux services et soins de santé de qualité à travers l'amélioration de l'offre et le financement de la demande. Les objectifs sont de réduire la charge morbide chez les pauvres et les populations les plus vulnérables, de réduire la prévalence du VIH/SIDA ainsi que le taux de décès associé au paludisme. Le déroulement de cette stratégie se fera à travers quatre domaines d'intervention, notamment :

- santé de la mère, de l'adolescent et de l'enfant ;
- lutte contre les maladies ;
- promotion de la santé ;
- Viabilisation du centre de santé.

#### **4.3.3. Genre.**

Pour la promotion du genre, la commune va poursuivre la sensibilisation des parents et de la communauté pour permettre à la jeune fille de bénéficier des mêmes conditions d'accès à l'éducation. Dans le même souci, les communautés veilleront à une représentativité équitable des filles dans tous les secteurs de la vie de tous les jours.

#### 4.3.4. Protection sociale.

La commune entend, à travers la mise en œuvre du PCD, améliorer l'accès des populations aux services de la sécurité sociale et communiquer suffisamment sur la nécessité d'une organisation des employés ainsi que sur la nécessité de les assurer.

#### 4.3.5. Couches vulnérables.

La commune compte mettre sur pied des structures d'encadrement des personnes vulnérables au niveau des villages et ainsi qu'au niveau communal.

#### 4.3.6. Petite enfance

Les actions de la commune vers la petite enfance sont orientées vers la santé, maternelle, la nutrition, l'éducation, et la réinsertion des enfants détenus. A cet effet, une politique au niveau communale sera mise en œuvre. Des structures de réinsertions seront aussi construites.

#### 4.3.7. Changement climatique

Beaucoup d'actions pour ce qui est des changements climatiques seront mises en œuvre. On peut noter à cet effet, les campagnes de sensibilisation qui seront organisées dans tous les villages de la commune, la gestion des bas-fonds et des forêts galeries, bref des actions menées contre la destruction de l'environnement (déforestation, feux de brousse).

Tous ces secteurs d'activités sus-cités ont été abordés dans le cadre des diagnostics qui ont été faits au niveau de l'institution communale, de l'espace urbain communal et au niveau de tous les villages de la commune de Nyambaka. Ces résultats ont permis d'identifier les problèmes prioritaires et les besoins prioritaires identifiés par secteurs tels que présentés dans le tableau ci-dessous.

N°	Secteurs	Problèmes prioritaires	Besoins prioritaires identifiés
1.	Agriculture et développement rural	<ul style="list-style-type: none"><li>- Insuffisance des structures d'encadrement des agriculteurs ;</li><li>- difficulté d'accès aux intrants et financement agricoles ;</li><li>- faible organisation des agriculteurs ;</li><li>- enclavement des zones de collecte des produits agricoles</li></ul>	<ul style="list-style-type: none"><li>- création des postes agricoles supplémentaires dans la commune de Nyambaka ;</li><li>- Construire des magasins de stockage des denrées ;</li><li>- renforcement de la structuration des agriculteurs ;</li><li>- création et entretien des pistes</li></ul>

N°	Secteurs	Problèmes prioritaires	Besoins prioritaires identifiés
			d'évacuation des produits agricoles.
2.	<b>Elevage, pêche et industries animales.</b>	<ul style="list-style-type: none"> <li>- Absence de délimitation officielle des espaces et périmètres agropastoraux ;</li> <li>- Faible développement de l'apiculture et de la pisciculture ;</li> <li>- difficulté d'accès aux infrastructures d'élevage ;</li> <li>- dégradation des pâturages.</li> </ul>	<ul style="list-style-type: none"> <li>- Construction des étangs piscicoles ;</li> <li>- Réalisation des champs fourragers ;</li> <li>- construction des infrastructures d'élevage ;</li> <li>- Dotation des apiculteurs des ruches modernes.</li> </ul>
3.	<b>Domaines et Affaires Foncières</b>	<ul style="list-style-type: none"> <li>- Insuffisance du patrimoine foncier pour le compte de la commune ;</li> <li>- existence des litiges fonciers ;</li> <li>- Absence des documents officiels délimitants l'espace urbain.</li> </ul>	<ul style="list-style-type: none"> <li>- Acquisition supplémentaire d'un patrimoine foncier par l'exécutif communal et immatriculation des terrains communaux ;</li> <li>- sensibilisation et information des populations sur les procédures d'obtention d'un titre foncier ;</li> <li>- Délimitation officielle de l'espace urbain de la zone rurale.</li> </ul>
4.	<b>Développement Urbain et Habitat</b>	<ul style="list-style-type: none"> <li>- Absence des logements sociaux ;</li> <li>- Insuffisance des parkings publics ;</li> <li>- Edification et construction des maisons dans des zones à risques ;</li> <li>- Absence de transport public urbain.</li> </ul>	<ul style="list-style-type: none"> <li>- Construction des logements sociaux ;</li> <li>- Entretien des routes dans l'espace urbain ;</li> <li>- Mise en place d'un plan d'occupation des sols ;</li> </ul>
5.	<b>Environnement, Protection de la Nature et développement durable</b>	<ul style="list-style-type: none"> <li>- Disparition progressive de la réserve forestière au profit des constructions ;</li> <li>- Pollution des cours d'eau par les ordures ménagères et les déchets plastiques ;</li> <li>- Déforestation ;</li> <li>- Effondrement des bordures de rivières ;</li> <li>- Feux de brousse.</li> </ul>	<ul style="list-style-type: none"> <li>- organisation des travaux communautaires d'hygiène et salubrité ;</li> <li>- Plantation des arbres le long des berges des cours d'eau ;</li> <li>- Plantation des arbres ;</li> <li>- Aménagement de 06 espaces verts dans la commune.</li> </ul>
6.	<b>Forêts et faune</b>	<ul style="list-style-type: none"> <li>- Absence d'une pépinière communale ;</li> <li>- Déforestation causée par l'homme par la production illicite du charbon ;</li> <li>- feux de brousse.</li> </ul>	<ul style="list-style-type: none"> <li>- Mise en place d'une forêt communale ;</li> <li>- mise en place d'une plate forme de concertation avec les différents chefs des villages ;</li> <li>- Création, construction et équipement de deux postes forestiers dans la commune</li> </ul>
7.	<b>Administration Territoriale, Décentralisation, Sécurité</b>	<ul style="list-style-type: none"> <li>- Existence d'une zone d'insécurité ;</li> <li>- Insuffisance des centres d'état civil ;</li> <li>- Ignorance par les parents des voies d'obtention</li> </ul>	<ul style="list-style-type: none"> <li>- Organisation des séances collectives d'audience foraine au sein de la commune en vue de la délivrance collective des jugements</li> </ul>

N°	Secteurs	Problèmes prioritaires	Besoins prioritaires identifiés
	<b>et Maintien Ordre</b>	des jugements supplétifs	supplétifs ;
8.	<b>Education de base</b>	<ul style="list-style-type: none"> <li>- Insuffisance d'écoles ;</li> <li>- Insuffisance des salles de classe ;</li> <li>- Insuffisance des table-bancs ;</li> <li>- insuffisance d'enseignants formés dans certaines écoles de la commune ;</li> <li>-faiblesse du paquet minimum.</li> </ul>	<ul style="list-style-type: none"> <li>- Création des nouvelles écoles ;</li> <li>- Construction des salles de classe dans l'ensemble de la commune;</li> <li>- Augmentation des table-bancs ;</li> <li>- Augmentation des enseignants qualifiés ;</li> <li>-Réalisation des forages dans les écoles;</li> <li>-Construction des blocs latrines.</li> </ul>
9.	<b>Enseignements Secondaires</b>	<ul style="list-style-type: none"> <li>- Absence des logements d'astreinte ;</li> <li>- insuffisance de table-bancs dans les établissements ;</li> <li>- Insuffisance des salles de classe dans les établissements secondaires ;</li> <li>-Insuffisance d'enseignants dans les établissements ;</li> <li>Insuffisance de points d'eau.</li> </ul>	<ul style="list-style-type: none"> <li>- Construction des points d'eau potable ;</li> <li>- Construction et équipement d'un CETIC à Nyambaka ;</li> <li>- Construction et équipement des salles de classe ;</li> <li>-Dotation des établissements secondaires des table-bancs.</li> </ul>
10.	<b>Enseignements Supérieur</b>	<ul style="list-style-type: none"> <li>- Absence d'initiatives communales vis-à-vis des jeunes à poursuivre les études supérieures ;</li> <li>-Inexistence des données sur le nombre des diplômés du supérieur ressortissants de la Commune</li> </ul>	<ul style="list-style-type: none"> <li>- Construction d'une mini-cité communale à l'université de Ngaoundéré ;</li> <li>- Octroi des bourses de 50 000 F CFA à chaque nouveau bachelier de la commune.</li> </ul>
11.	<b>Santé publique</b>	<ul style="list-style-type: none"> <li>- faible couverture de la commune en formations sanitaires ;</li> <li>- insuffisance d'infrastructures et équipements dans les formations sanitaires existantes ;</li> <li>- Insuffisance du personnel qualifié dans les formations sanitaires existantes.</li> </ul>	<ul style="list-style-type: none"> <li>- construction des infrastructures et rééquipement des formations sanitaires</li> <li>- Affectation du personnel qualifié dans les formations sanitaires ;</li> <li>-Création des CSI supplémentaires</li> </ul>
12.	<b>Eau, Energie et assainissement : <u>Eau</u></b>	<ul style="list-style-type: none"> <li>- insuffisance des points d'eau aménagés ;</li> <li>- Absence des latrines dans les lieux publics.</li> </ul>	<ul style="list-style-type: none"> <li>- Réhabilitation du SCAN WATER.</li> <li>- Réalisation des forages ;</li> <li>- réalisation des latrines publiques.</li> </ul>
	<b>Eau, Energie et assainissement : <u>Energie</u></b>	<ul style="list-style-type: none"> <li>- Extension insuffisante du réseau électrique.</li> </ul>	<ul style="list-style-type: none"> <li>- Electrification rurale et vulgarisation des énergies renouvelables (plaques solaires) :</li> </ul>
13.	<b>Travaux Publics</b>	<ul style="list-style-type: none"> <li>- Pistes de désenclavement en mauvais état ;</li> <li>- Insuffisance des pistes rurales ;</li> </ul>	<ul style="list-style-type: none"> <li>- Entretien régulier des routes rurales dans la commune ;</li> </ul>

N°	Secteurs	Problèmes prioritaires	Besoins prioritaires identifiés
		- insuffisance d'ouvrages d'arts sur certains tronçons.	- Réalisation des ponceaux.
14.	<b>Affaires Sociales</b>	- Insuffisance des structures étatiques d'encadrement des enfants de la rue ; - Insuffisance d'assistance apportée aux personnes vulnérables.	- Augmentation des structures d'encadrement des enfants de la rue ; - Renforcement de l'assistance apportée aux personnes vulnérables.
15.	<b>Promotion de la Femme et de la Famille</b>	Faible équipement du centre de promotion de la femme et de la famille.	- Equipement du centre de promotion de la femme et de la famille de nouveaux matériels.
16.	<b>Jeunesse et éducation civique</b>	- Insuffisance d'encadreurs techniques spécialisés au sein des structures spécialisées (CMPJ, délégation d'arrondissement de la jeunesse) ; - sous-équipement du CMPJ ; - Inexistence des locaux de la délégation d'arrondissement de MINJEC.	- renforcement de l'effectif d'encadreurs ; - Construction et équipement de la délégation d'arrondissement du MINJEC.
17.	<b>Sports et Education Physique</b>	- Insuffisance d'infrastructures et équipements sportifs dans la commune ; - Inexistence de championnats de vacances organisés par la commune	- Construction d'un complexe sportif dans la commune ; - organisations des championnats de vacances au niveau de la commune ; - Affectation des encadreurs sportifs dans les écoles.
18.	<b>Transports</b>	- Absence d'un parking aménagé pour motos ; - absence de bus pour transport public; - Insuffisance de gare routière.	- Mise sur pied d'une entreprise de transport public par bus ; - construction des aires de stationnement ; - Organisation des sessions de formation des moto-taximen.
19.	<b>Emploi et Formation Professionnelle</b>	- Insuffisance de centres de formation professionnelle.	- Construction la SAR/SM de kognoli ; - Recrutement et affectation des formateurs à la SAR/SM (MACO, SECO, IVP).
20.	<b>Petites et Moyennes Entreprises, Economie Sociale et Artisanat</b>	- Manque de structuration de certains acteurs évoluant dans ce secteur ; - Insuffisance d'actions communales dans la promotion des artisans et des PME	- Promotion des AGR au niveau de la commune ; - Création et construction d'une structure d'encadrement des acteurs du secteur informel.
21.	<b>Recherche Scienti-</b>	Incapacité de l'IRAD à fournir aux agriculteurs	Mise à la disposition des agriculteurs des

N°	Secteurs	Problèmes prioritaires	Besoins prioritaires identifiés
	<b>rique et Innovation</b>	des quantités suffisantes des semences améliorées	semences améliorées.
22.	<b>Tourisme et loisirs</b>	-Faible aménagement des sites touristiques -Absence de promotion des sites touristiques	-Aménagement des sites touristiques (Ngaounyanga, lac de cratère de Dibi) -Mise sur pieds d'une politique de promotion du tourisme
23.	<b>Arts et Culture</b>	- Absence des foyers communautaires ; -Inexistence des structures publiques de promotion du livre	- Construction des foyers communautaires ; -Construction d'une bibliothèque municipale
24.	<b>Mines, Industries et Développement Technologique.</b>	- Manque de promoteurs industriels ; - Insuffisance de ressources minières.	- Identification et création d'autres carrières de sable ; - Entretien des sites miniers existants.
25.	<b>Commerce</b>	-Insuffisance d'infrastructures et d'équipements marchands ; -Absence de comités de gestion de certains marchés	-Construction des boutiques ; -construction des blocs latrines au niveau des marchés existants
26.	<b>Communication</b>	-Absence d'un centre multimédia communal ; -inexistence d'un organe de presse communal ; -Absence d'un site Internet de la commune	-Construction d'un centre multimédia renfermant une radio communautaire et un organe de presse communal ; -Mise en place d'un journal écrit.
27.	<b>Postes et Télécommunications</b>	- Insuffisance de bureaux de poste ; - Couverture partielle du réseau Internet.	- Création et construction d'un bureau de poste au niveau du marché Bamyanga ; - Mise sur pied des antennes relais MTN, ORANGE et CAMTEL.
28.	<b>Travail et Sécurité Sociale</b>	- Absence des données exploitables et actualisées sur les types d'emplois et de métiers recensés dans la commune ; - Non affiliation de certains employés à la CNPS.	- Mise à jour des fichiers des emplois types existants au niveau de la commune ; - Sensibilisation et information des employeurs sur la nécessité de faire affilier leurs employés à la CNPS.
29.	<b>Petite enfance</b>	-Absence d'actes de naissance chez enfants en âge scolarisable -Recrudescence du paludisme -Fréquence des maladies dues à la malnutrition et à la consommation des eaux souillées -Sous-scolarisation	-Etablissement des actes de naissance aux enfants en âge scolarisable -Multiplication des programmes élargis de vaccination -Réalisation des points d'eau et des latrines -sensibilisation des parents sur la nécessité

N°	Secteurs	Problèmes prioritaires	Besoins prioritaires identifiés
			d'envoyer les enfants à l'école.

### 5. Coûts estimatifs

Le coût total de la réalisation de l'ensemble des objectifs dégagés dans le PCD se chiffre à environ **8 464 640 735 F CFA** (Huit milliards quatre cent soixante quatre millions six cent quarante mille sept cent trente cinq) F CFA. Cette mise en œuvre débutera par une planification à moyens termes dont le coût s'élève à environ **1 543 000 000** (Un milliard cinq cent quarante trois millions) FCFA. Elle couvrira une période de trois ans (2014-2016). Pour l'année 2014, un montant **393 000 000** (Trois cent quatre vingt treize millions) F CFA ont été retenus pour réaliser les microprojets.

### 6. FICHE SIGNALÉTIQUE DE LA COMMUNE

<b>Date de création</b> : 23 avril 2007 par décret N° 2007/115 portant création de nouveaux Arrondissements
<b>Superficie</b> : Environ 4500 Km <sup>2</sup>
<b>Population</b> : Selon les données du recensement général de la population effectué en 2005 et en tenant compte du coefficient d'évolution de la population défini par la formule $P_{2013} = (1,032)^8 \times P_{2005}$ habitants, la commune compte environ 36 958 habitants dont 18 142 hommes et 18 816 femmes
<b>Ethnies</b> : <b>Majoritaires</b> : Peulh (foulbé, Bororo) <b>Minoritaires</b> : Mbéré, Mboum, Gbaya
<b>Nombre de villages</b> : La Commune compte 58 villages.
<b>Activités économiques</b> : Agriculture, élevage, petit commerce et transport
<b>Infrastructures sociales</b> : 07 écoles maternelles 61 écoles primaires 04 écoles des parents 03 écoles secondaires : Lycée de Dibi, CES de Wassandé, Lycée de Nyambaka 02 Adductions d'eau (scan water) : Dibi et Nyambaka 60 forages 10 sources aménagées 01 hôpital de district (Dibi) 02 centres de santé (Nyambaka, Wassandé) 01 centre de santé Islamique (kognoli) 01 case de santé (Gado Djerem)
<b>Conseil municipal</b> : il est constitué de 25 conseillers municipaux (01 femme et 24 hommes) représentant dans leur intégralité le

RDPC.

**Personnel communal** : Il est composé de 14 personnes parmi lesquelles aucune femme.

**Patrimoine communal** : la Commune possède 01 hôtel de ville, 01 véhicule de marque Toyota, 01 moto, 02 campements, 01 ordinateur, un lecteur DVD, 01 kit CANAL SAT, 10 tables, 10 fauteuils de réception, 04 fauteuils roulants, 12 chaises de réception, 01 ensemble salon, un coffre-fort, 50 chaises plastics, 02 tentes, 10 brouettes, 10 pioches, 10 pelles col de cygne, 10 pelles bèches, 01 tronçonneuse, 01 classeur.

**Réseau de relation :**

Sur le plan local, la Commune entretient des relations avec les 28 sectoriels concernés par la présente planification. Elle est également en relation avec 02 organisations de la société civile (le syndicat des motos taxis, et l'association « Canal De Développement »)

Sur le plan national, la Commune est membre des CVUC (Communes et Villes Unies du Cameroun)

**Principales forces :**

- Répartition formelle des tâches entre le maire et ses adjoints
- Présence d'un comptable
- Possession de 03 bâtiments (01 hôtel de ville, 02 campements)
- Possession de matériels roulants (01 véhicule de marque Toyota, 01 moto)
- Possession d'un ordinateur
- Existence de meubles et mobiliers (10 fauteuils de réception, 04 fauteuils roulants, 12 chaises de réception, 01 ensemble salon, un coffre-fort, 50 chaises plastics, 01 classeur, 02 tentes.)
- Possession d'outils de travail (10 brouettes, 10 pioches, 10 pelles de cygne, 10 pelles bèches, 01 tronçonneuse.)
- Bonne collaboration avec la tutelle
- Bonne collaboration avec les chefferies traditionnelles et les congrégations religieuses
- Bonne collaboration avec les sectoriels
- Commune appartenant à la CVUC
- Existence d'une convention liant la Commune au PNDP

**Principales faiblesses :**

- Manque de politique de gestion de ressources humaines
- Organigramme non conforme à celui des emplois types des communes
- Irrégularité des salaires du personnel (paiement trimestriel)
- Faible renforcement des capacités du personnel et des conseillers municipaux
- Faible implication des conseillers municipaux dans l'élaboration et le suivi de la mise en œuvre du budget
- Faible taux de recouvrement des recettes propres
- Irréalisme du budget
- Insuffisance de matériels de travail et des équipements de bureau
- Absence de politique de gestion des ressources naturelles et touristiques

**Opportunités :**



Existence de formation à la carte au CEFAM

Existence d'un Cycle de formation continue au CEFAM

Existence des formations offertes par le PNDP

Existence d'espace propice à la mise en place d'un patrimoine foncier sécurisé

Nombre croissant de ministères ayant amorcés le processus de transfert des compétences (De 5 à 14)

**Obstacles :**

Incivisme fiscal des contribuables

Insécurité dans la zone (coupeurs de routes)

## **I. INTRODUCTION**

### **I.1. Contexte et justification**

Dans le souci de responsabiliser toutes les collectivités territoriales décentralisées du pays en leur donnant les moyens d'une participation effective au développement de leur localité, ceci dans le cadre du processus de décentralisation consacré par la constitution de 1996 et concrétisé par la promulgation en juillet 2004 des lois relatives à l'orientation de la décentralisation, le gouvernement camerounais a pris des engagements pour que les investissements publics répondent désormais aux besoins réels des populations à travers leur participation effective à tout le processus de développement. C'est ainsi qu'avec l'aide de la communauté des bailleurs de fonds multilatéraux et bilatéraux, le Programme National de Développement Participatif (PNDP) a été mis en place.

Pour les besoins de l'arrimage de ce vaste programme au processus de décentralisation en cours, un certain nombre de dispositions ont été prises au plus haut niveau, afin que les investissements publics à réaliser répondent aussi bien aux nécessités des populations qu'au respect des politiques sectorielles gouvernementales en matière de développement.

C'est ainsi qu'un arrêté ministériel portant réorganisation du cadre institutionnel d'exécution du PNDP a été signé le 07 octobre 2009. Celui-ci crée les organes de délibération et d'exécution du programme aux niveaux communal et national, et définit leurs missions. De plus, pour rester conforme aux lois et règlements en vigueur et dans la logique du transfert des compétences aux collectivités territoriales décentralisées, cet arrêté consacre le principe d'« allocations » qui seront accordées aux Communes pour la réalisation des plans communaux de développement (PCD) et activités connexes.

### **I.2. Objectifs du PCD**

De façon globale, le PCD vise à doter la commune de Nyambaka d'un document de référence qui définit la vision de développement dans son espace géographique et qui envisage les actions à entreprendre à court moyen et long terme. Spécifiquement, il a pour but de :

- Identifier et planifier les actions à mettre en œuvre pour rendre plus opérationnel l'institution communale ;
- Identifier les actions à entreprendre pour booster les différents secteurs de développement dans la commune ;
- Mettre en place un cadre de concertation publique - privée pour la mise en œuvre et le suivi-évaluation des activités inscrites dans le PCD ;
- Mettre en place une stratégie marketing en vue de la vulgarisation du PCD et de la mobilisation des partenaires techniques et financiers pour la réalisation des idées et besoins de projets identifiés.

### **I.3. Structure du document**

Structuré en sept parties, ce document présente :

- Le résumé exécutif ;
- L'introduction
- Les résultats du diagnostic ;
- La planification stratégique ;
- La programmation;
- Le mécanisme de suivi-évaluation ;
- La conclusion.

## **II. APPROCHE MÉTHODOLOGIQUE**

Le processus d'élaboration du présent PCD a été réalisé en six grandes phases à savoir :

### **II.1. Préparation de l'ensemble du processus**

La préparation du processus de planification s'est effectuée en quatre phases. Il s'agit de:

- La mise en place du comité de pilotage ;
- La préparation pédagogique;
- La préparation administrative ;
- La préparation du DIC, DEUC, et du diagnostic niveau village.

#### **II.1.1. Mise en place du comité de Pilotage**

Sa mise en place a été précédée d'une séance de travail ayant réunie l'OAL « Canal de Développement » d'une part et l'exécutif communal d'autre part. Au cours de cette rencontre, des informations indispensables à la mise en place du comité de pilotage ont été transmises à l'exécutif communal par nos soins. Ces informations concernent notamment, les profils des membres du comité, leur nombre, leurs attributions et leurs postes.

Le Comité de Pilotage a pour missions de :

- Définir les orientations et la stratégie d'élaboration du plan de développement;
- Veiller au bon déroulement du processus de planification ;
- S'assurer de la participation effective des populations à tous les stades du processus de planification.

Le Comité de pilotage travaille en étroite collaboration avec l'OAL « Canal de Développement » et rend compte mensuellement au Maire tout au long du processus de planification.

### **II.1.2.Préparation pédagogique**

Il s'est agi de produire les documents nécessaires à la collecte des données, de recruter les planificateurs, de procéder à leur formation et de les constituer en différentes équipes.

Les planificateurs ont été sélectionnés à Ngaoundéré et Nyambaka, sur la base de leurs dossiers de candidatures contenant notamment un CV, alors que la sélection des facilitateurs endogènes s'est faite au sein des communautés cibles, avec l'aide des chefs de villages qui nous ont fournis des listes de volontaires. Leur sélection et leur formation s'est faite au cours de la période allant du 13 décembre 2012 au 05 janvier 2013.

Pour précision, les équipes de planification étaient mixtes (hommes femmes). Elles comprenaient chacune cinq membres dont un planificateur endogène.

### **II.1.3.Préparation administrative**

Cette préparation consistait à rencontrer des responsables administratifs dans le but de les informer et de les sensibiliser afin de susciter leur participation à l'élaboration du plan. Ainsi a-t-on pris le soin de leur transmettre préalablement le chronogramme des rencontres.

Au cours des entrevues, nous nous sommes attelés à expliquer et justifier le processus (objectifs et démarche d'élaboration du plan) que l'on souhaitait engager en insistant sur l'implication et la nécessité de participation de tous les acteurs.

Les différents responsables qui ont été rencontrés sont :

- Le préfet du département de la Vina ;
- Le sous-préfet de l'arrondissement de Nyambaka ;
- Le maire de la commune de Nyambaka ;
- Les chefs des villages.

## **II.2. Collecte des informations et traitement**

Le démarrage de cet exercice a été précédé par la collecte des informations de base. Cette activité nous a permis de disposer d'informations essentielles sur l'espace géographique de la commune de Nyambaka.

Pour une efficacité dans la collecte de ces données, nous avons recueillis des informations à la fois auprès des populations mais aussi auprès des responsables des structures techniques déconcentrées, des chefs de projets et programmes, et des représentants des organisations internationales intervenant dans la commune de Nyambaka. Ces données se rapportaient:

- Aux cadres institutionnels, objectifs, stratégies et mesures prises pour le développement de chaque secteur ;

- A l'évolution ou à la place du secteur dans la collectivité territoriale décentralisée ;
- Aux différentes réalisations physiques et projets en cours ou envisagés ;
- Aux réalisations financières (coûts des actions mises en œuvre) ;
- Aux atouts, potentialités et problèmes rencontrés dans le secteur.

A l'issue de la collecte d'informations se rapportant à tous les secteurs d'activités, les données ont par la suite fait l'objet de traitements et d'analyses en vue de disposer d'informations pertinentes pour le processus de planification.

### **II.2.1. Diagnostic participatif**

Le diagnostic participatif visait à :

- Identifier et analyser les atouts, problèmes et contraintes par secteur ;
- Mieux faire connaître le milieu à tous les acteurs par la collecte participative d'informations ;
- Amener les populations à prendre conscience des atouts et des potentialités, dont elles disposent et des contraintes à lever pour leur développement.

#### **Niveaux de réalisation du diagnostic**

Le diagnostic s'est effectué à trois niveaux :

##### **II.2.1.1. Diagnostic institutionnel communal (DIC)**

Le DIC nous a permis de faire le point des ressources de la commune en tant qu'institution. Au terme du DIC, la situation de la commune par rapport à ses potentialités et ses compétences est connue. Des entretiens avec le maire, le SG de la commune, le receveur municipal, certains agents communaux, des acteurs de la société civile et du secteur privé, avec la tutelle, les services techniques et autres acteurs nous ont permis de recueillir les informations nécessaires concernant le réseau des relations de la commune, ses ressources humaines, financières et matérielles. Les résultats obtenus ont été restitués au cours de plusieurs séances de travail.

##### **II.2.1.2. Diagnostic de l'espace urbain**

###### **a) Préparation technique**

Il a été question pour nous d'affiner les aptitudes de nos planificateurs à se déployer sur le terrain avec une compréhension Commune de la mission, notamment en ce qui concerne les objectifs et la méthodologie de réalisation du diagnostic, le calendrier de travail, l'implication et le rôle de chaque acteur au niveau de la Commune. Pour se faire, un atelier regroupant nos planificateurs et quelques membres du COPIL a été organisé au sein de la Commune.

## b) Préparation matérielle

Il s'est agi pour l'OAL de prendre les dispositions pour une bonne exécution de la mission. À cet effet les détails logistiques ont été réglés. Tous les équipements de travail, les supports didactiques ont été identifiés et apprêtés.

## c) Collecte des informations, diagnostic participatif et outils

La collecte des informations ainsi que le diagnostic participatif ont été réalisés auprès de 07 principaux acteurs que sont : les sectoriels, les corps de métiers, les populations vulnérables et marginalisées, les conseillers municipaux, les autorités traditionnelles, les organisations de la société civile et les membres des comités de développement des quartiers.

La conduite de ces activités a été rendu possible grâce à l'exploitation d'une multitude d'outils dont une majorité tirée de la MARP. Il s'agit de :

-Le guide d'entretien avec les corps de métiers :

-Le guide d'entretien avec les couches vulnérables

-L'interview semi structurée : C'est un guide d'entretien avec les sectoriels qui permet de recueillir les informations se rapportant aux problèmes atouts/potentialités de leurs différents secteurs.

-Matrice de captage de la gravité des problèmes, contraintes et identification des mesures d'adaptation aux Changements Climatiques

C'est une matrice à double entrée qui est remplie par chaque sectoriel. Elle se présente comme suit.

SECTEUR (unité d'exposition) par zone agro écologique	Tendances des CC	Effets biophysiques	Effets socio-économiques	Niveau de risque (Élevé, moyen, faible)	Potentiel local pour résoudre/Capacité d'adaptation	Solutions envisagées	Villages/ Zones concernés

### II.2.1.3. Diagnostic Participatif Sectoriel au Niveau des Villages (DPNV)

Cette phase a consisté en une analyse participative du milieu de vie des communautés à travers une étude de ses potentialités, de ses contraintes et des hypothèses de solutions aux problèmes identifiés dans une perspective de développement durable.

### II.2.2. Dépouillement, traitement et analyse des données

Pour l'essentiel, il a été question d'organiser et de synthétiser toutes les données collectées, y compris les données GPS, de faire une triangulation des sources d'informations pour avoir les informations

les plus fiables et les plus exactes possibles et d'analyser les données, tout en vérifiant l'existence de toutes les informations recherchées et la pertinence des informations collectées.

Cette étape a permis à l'OAL de préparer les séances de restitution et de validation.

### II.3. Consolidation des données du diagnostic et cartographie

Toutes les données collectées pendant la réalisation de ces trois diagnostics ont été consolidées dans les fiches de consolidation préparées par le PNDP en fonction des différents secteurs socio-économiques de base. Quant à la cartographie, nous avons utilisé les coordonnées géographiques des quartiers de l'espace urbains et des villages, des infrastructures socio-économiques de l'espace urbain et des villages pour réaliser des cartes de localisation de la commune et des infrastructures à partir du Logiciel Arcgis.

### II.4. Atelier de planification, de mobilisation des ressources et de programmation

L'atelier de planification Communale dont l'objectif global était de procéder à la planification stratégique, et l'élaboration du Plan d'Investissement Annuel (PIA) de la commune de Nyambaka s'est déroulée en trois (03) jours dans la salle de délibération de la commune de Nyambaka, en présence des maires, des conseillers municipaux, des délégués départementaux des secteurs concernés, du personnel communal et des chefs de village. Il a été présidé par le Sous-préfet de l'arrondissement représentant le Préfet de la Vina empêché.

	
<p><i>Photo 1 : Atelier de planification dans la salle de délibération de la commune de Nyambaka</i></p>	<p><i>Photo 2 : Présentation de tout le processus de planification par un consultant de l'OAL</i></p>
<p align="center"><b>Cliché : CANALDEV</b></p>	

### II.5. Mise en place du mécanisme de suivi évaluation participatif

Il a consisté à décrire des acteurs et définir leurs missions à deux niveaux : village et communal.

#### ❖ Niveau Village

Il est assuré par l'agent communal de développement et des comités de concertations qui se servent d'outils tels que le tableau de suivi des actions planifiées ;

Ils ont pour mission de renseigner sur l'état de mise en œuvre des activités programmées et les résultats obtenus. De ce fait, ils programment des séances de concertations et de sensibilisation ainsi que le suivi de l'exécution des activités.

#### ❖ Niveau communal

Au niveau communal, les acteurs du suivi-évaluation sont :

- Le Maire et le reste de l'exécutif communal;
- Le Comité de pilotage ;
- L'agent communal de développement ;
- Les services déconcentrés de l'Etat ;
- L'OAL et les prestataires de services impliqués dans la mise en œuvre du PCD;
- Les représentants des communautés bénéficiaires des microprojets ;
- Les organisations/associations à base communautaire.



### **III. RESULTATS DU DIAGNOSTIC PARTICIPATIF**

#### **III.1. Monographie de la commune**

##### **III.1.1. Localisation de la commune**

L'Arrondissement de Nyambaka couvre une superficie d'environ 4500 Km<sup>2</sup>. Sa création date du 23 avril 2007. Cependant, il est connu qu'elle est limitée à l'Ouest par les communes de Martap et Ngaoundal, au Sud par les communes de DIR et de Meiganga et à l'Est par la commune de Bélel et au Nord-est par la commune de Ngan-Ha et au Nord par les communes de Ngaoundéré I<sup>er</sup> et II<sup>ème</sup>.

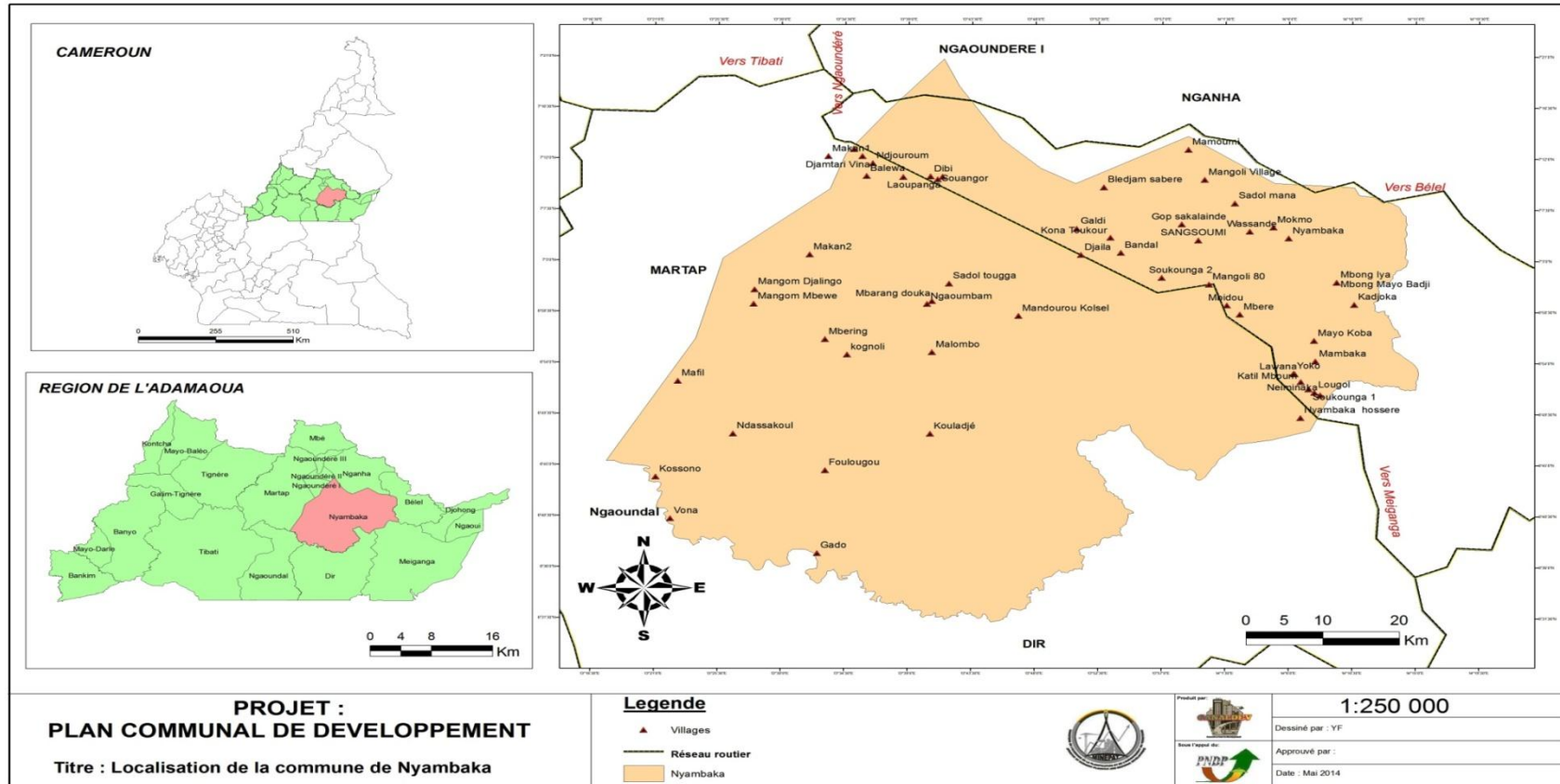


Figure 1 : Carte de localisation de la commune de Nyambaka

### **III.1.2. Description du milieu biophysique**

#### **III.1.2.1. Climat**

Le climat de la commune de Nyambaka se confond à celui du plateau de l'Adamaoua dont le régime climatique est intermédiaire entre le climat humide du sud Cameroun et celui plus sec du Nord Cameroun. Il est du type soudano guinéen et est caractérisé par une alternance régulière d'une saison sèche qui dure entre cinq à six mois et d'une saison pluvieuse de six à sept mois. La saison sèche dure du mois de novembre à la fin du mois de mars. La saison des pluies s'installe à partir du mois d'Avril et s'intensifie au mois d'Août voire septembre avec une pluviométrie moyenne annuelle supérieure ou égale à 1400 mm. L'altitude intervient ici pour modérer les températures et renforcer l'abondance des pluies par rapport à un régime tropical sec classique. Les pluies descendent sous forme d'averses et d'orages accompagnées des foudres qui provoquent parfois des dégâts matériels. La température moyenne se situe entre 24 et 28 °C et augmente à cause de l'harmattan (vent sec) qui souffle de janvier à février. A partir de juillet, les vents sont chargés d'humidité apportée par la mousson.

#### **III.1.2.2. Sols**

La commune de Nyambaka est caractérisée des sols ferrallitiques qui peuvent être classés en trois groupes en fonction de leur texture et de leur origine.

Dans la partie nord-ouest (premier ensemble orographique), le sol est noir, brun noir ou brun rougeâtre. Il correspond à un sol peu évolué, très riches en matières minérales qui sont des cendres volcaniques. Dans les horizons pédologiques, on note encore des blocs de pyroclastites de couleur noire et de forme variable.

Dans l'ensemble orographique 2 (partie centrale), le sol est brun rougeâtre et présente une texture argilo – sableuse ou sableuse. On peut observer des blocs de basalte et de granite mélangés au sol argileux et des arènes granitiques qui sont à l'origine des sables dans les cours d'eau (par exemple à Mangoli).

À Nyambaka (ensemble orographique 3), le sol est rouge ocre à texture argileuse. Les horizons sont épais et les blocs de basalte sont rares et ne s'observe que dans les zones de basses altitude. Le sol est donc évolué.

Dans les bas-fonds, les sols sont noirs, riches en matières organiques et à texture variables.

Tous ces sols sont dans l'ensemble fertiles et favorables à l'activité agricole. Toutefois, leur dégradation est accentuée par le lessivage permanent par les eaux de ruissellement, la compaction due au surpâturage, la coupe abusive des bois et des feux de brousses non contrôlés.

Les oscillations climatiques sont à l'origine des cuirasses latéritiques qui affleurent dans toute la commune. Ces latérites riches en fer, présentent une texture nodulaire ou granulaire et sont utilisées en

génie civil comme produits de remblais des routes. Il s'agit par conséquent d'un produit à valoriser par la commune pour le remblai pendant les travaux routiers.

### **III.1.2.3. Relief**

Une analyse de la carte topographique, des images satellitaires et de la carte géologique permet de subdiviser la commune de Nyambaka en cinq (05) principaux ensembles orographiques :

Un ensemble situé au Nord-Ouest de la commune où affleurent plusieurs cônes volcaniques (pyroclastites) à morphologie variable. On peut y observer des cônes égueulés, des cônes jumelés et des cônes secondaires. Les altitudes très variables sont généralement entre 1200 et 1400m pour la majorité des montagnes appelées Ngao en langue Mboum. Les plus spectaculaires de ces cônes sont le Ngao Ngorong (1230m) ; Ngao Nbol (1300m) ; Ngao Rang-Ha (1365m), Ngao Sam (1402m) ; Ngao Gombo (1327m); Ngao Tagga (1364m). Les pentes de ces collines sont moyennes et fortes vers les sommets. Certains sommets présentent des cratères parfois occupés par des eaux (lac de cratère comme le lac de Ngaoundaba).

Dans la partie centrale de la commune, précisément de Katil Foulbé à Mbidou sur l'axe routier nationale N°1 et les environs, affleurent des granites sous forme de massifs discontinus en blocs de taille variable. Ces massifs forment des collines de forme arrondie ou sub-ovoïde et sont recouverts par endroits par des basaltes. Le contact entre les deux formations s'observe nettement à Soukounga. Ces contacts de roches à compétences différents sont les lieux privilégiés de l'érosion, de la formation des lavakas (grandes tranchées) et de glissement des blocs rocheux. Les altitudes sont de 1471m à Soukounga, 1452m à Mangoli, 1346m à Mbidou.

Entre Mbidou et Néminaka, le relief correspond à un plateau d'altitude très peu variable (1100 et 1245m). Dans cette partie de commune affleurent les basaltes très altérés. Les collines sont à sommet plat malgré quelques pics au Sud de Néminaka tels que Mont Mboulai (1242m) et Mont Bekaya (1095m).

Dans la partie Sud-Est et au Sud de la commune, les altitudes sont basses (entre 900 et 1000m). Cette zone correspond aux affleurements des roches sédimentaires constituées des grés et des argiles. Le point le plus bas des talwegs (fonds des vallées) est 914m au niveau du cours d'eau Djérem (Gado Djérem).

Au Sud-Ouest de Nyambaka, un accident du relief qui correspond à une faille (ou falaise) est orienté Nord-Est – Sud–Ouest et passe entre Makan et Malombo. Ce couloir de faille s'observe bien sur l'image satellitaire au Sud de Bélel et affecte les gneiss (roches métamorphiques) qui correspondent aux roches les plus vieilles de la commune.

### **III.1.2.4. Hydrographie**

Le réseau hydrographique de la Commune de Nyambaka est dendritique, plus ou moins dense. Certains cours d'eau sont les affluents de la Vina qui se jette dans le Djérem qui est la partie supérieure de la

Sanaga. D'autres sont les affluents du Mbéré qui se jette dans le Logone nous pouvons donc dire que ces cours d'eau appartiennent à deux grands bassins connus au Cameroun: le bassin du Tchad et le bassin de l'Atlantique. L'analyse de la carte topographique permet de distinguer trois bassins versants dans la Commune :

Le bassin versant de Mayo Mambaka qui coule à l'Est de la ville de Nyambaka. Il coule du Nord vers le Sud entre Mbidou et Katil Mbaum où il change de direction pour devenir Est – Ouest. Ses principaux affluents sont le Mayo Nangue, le Mayo Kobi et le Mayo Sokande. Ces cours d'eau sont rectilignes et orientés globalement NNW-SSE.

Le bassin versant de Vina au Nord-Ouest de la commune est constitué de plusieurs cours d'eau à tracés sinueux dus au relief collinaire. Les principaux affluents identifiés sont le Maniomgourou, le Masianga, le Djangal, le Mabara, le Sora, le Marbwi, le Djolom, le Mangom. Dans cette partie nord-ouest de la commune, il existe des lacs de cratère tels que le lac Ngaoudaba, le lac Ngaobouba, le lac Guinnadji et le lac Baledjam. À l'Ouest du lac Baledjam, il existe un cours d'eau natroné (Lahoré).

Le bassin versant Djérem, correspond au bassin d'altitude la plus basse. Ce cours d'eau constitue la limite naturelle de la commune au Sud. Les affluents sont le Marel, le Mangoli, le Gorom et Dassakoul. Il existe un Lahoré à Malao.

#### **III.1.2.5. Flore et Végétation**

La végétation de l'espace péri urbain de Nyambaka est dominée par une savane du type arboré avec une dominance herbeuse dont les espèces dominantes sont l'*Hyparrhenia rufa*, l'*Hyparrhenia diplanda* et l'*Andropogon gayanus* qui sont des graminées fourragères favorables à l'élevage. Les arbres les plus fréquents sont *Daniellia oliveri*, *Lophira lanceolata*, *Combretum sp.*, *Detarium microcrapum*, *Amblygonocarpus andongensis*. On trouve aussi des arbustes tels que *Crossopteryx febrifuga*, *Maproumea africana*, *Entanda africana*, *Albizia zygia*, *Sygygium guineense var. macrocarpum*, *Fagara gilettii*, *Terminalia glaucescens*, *Strychnos spinosus*, *Senna singueana*, *Ficus sp.*, *Carissa edulis*, etc..

#### **III.1.2.6. Faune**

La faune est en nette régression depuis un certain temps dans l'ensemble de la commune du fait de l'activité zoo-anthropique. D'où la rareté des espèces animales très prisées à l'instar du buffle, du gorille, du chimpanzé, etc., toutes espèces qui redoraient le blason de l'écotourisme dans la zone communale. Aujourd'hui, seuls les hippopotames résistent encore à l'action anthropique. Ils sont signalés autour du Lac Mafil. Cependant, on note la présence des animaux sauvages représentés par les reptiles (couleuvres, vipères, varan), les rongeurs (écureuils, lièvres, rats palmistes, hérissons), les herbivores (les antilopes), le

singe et les gouilles. À ceux-ci s'ajoutent les animaux domestiques tels que le bœuf, le mouton, la chèvre, le chien et les chats, la volaille (pigeon, perdrix, coqs et les poules).

#### **III.1.2.7. Aires protégées**

La majorité du territoire de la Commune se situe sur le plateau de l'Adamaoua. Il comporte 4 principaux écosystèmes :

- La savane arborée et/ou arbustive ;
- Les galeries forestières ;
- Les plaines inondables ou marécages ;
- Les collines plus ou moins rocheuses.

#### **III.1.2.8. Ressources minières**

L'activité industrielle est presque inexistante dans la Commune. En effet, aucune industrie n'y est présente. Mais on note plusieurs potentialités en ressources minières qui doivent être capitalisées et exploitées par la commune. Parmi ces ressources minières, on peut noter les carrières des pierres qui peuvent faire l'objet d'une exploitation minière.

#### **III.1.2.9. Atouts, potentialités et contraintes du milieu biophysique**

Les Atouts et potentialités ainsi que les contraintes du milieu biophysique de la commune de Nyambaka sont d'ordre naturel. En effet, La ville de Nyambaka est située sur un terrain plat. Elle entourée des vastes espaces habitables non exploitées et des bas fonds propices à l'agriculture et à l'élevage urbain et périurbain. La pluviométrie abondante, la longue saison de pluie et la richesse du sol en matière organique constituent les atouts de la ville. Si la ville peut s'étendre sans contraintes naturelles liées au relief du côté du sud et ouest, par contre son extension du côté Est sera freinée par les pentes abruptes de la rivière *Mambaka*.

La présence du sol latéritique favorise la construction en matériaux locaux par l'utilisation des briques de terre. Cela permet de réduire les coûts des matériaux de construction car l'approvisionnement en sable demeure difficile.

Comme contraintes naturelles, la ville doit faire face aux menaces de l'harmattan et de la mousson en saison sèche et des averses orageuses accompagnées de foudre en saison des pluies. La dégradation des sols par lessivage et la boue après les pluies sont une menace pour la ville.

### **III.1.3. Description du milieu socio-économique**

#### **III.1.3.1. Histoire de la création de la commune**

La Commune de Nyambaka a été créée par Décret présidentiel N° 2007/115 suite à l'éclatement des Communes intervenu le 23 avril 2007. Mais son histoire est intimement liée à celle de la ville de Ngaoun-

déré qui a été érigé en Arrondissement entre 1910 et 1918 par Arrêté du 24 Décembre 1935, puis élevé en Chef-lieu de Département en 1972 par Décret n° 72/349 du 22 Juillet 1972 et par Décret N° 83/392 du 22 Août 1983.

Mais, Nyambaka tire son nom de la ville de Nyambaka fondée vers 1930 par les nomades peulh ayant à leur tête leur chef appelé Hayatou. De manière générale, l'on désigne les Mboum comme étant les premiers habitants depuis les années 1880. Nya -MBaka littéralement veut dire « père lion », surnom donné au redoutable chef de tribu Mboum réfugié sur la montagne située au sud de l'actuelle ville lors de la conquête des Peulh. La montagne prend alors le nom de Nya -Mbaka qui à son tour devient le patronyme actuel de la ville.

### III.1.3.2. Démographie

#### III.1.3.2.1. Taille et structure de la population

Tableau 1: Répartition de la population de la commune

Milieux Répartition	Urbain	Rural	TOTAL
Hommes	14 000	28 859	<b>42 859</b>
Femmes	16 000	36 893	<b>52 893</b>
<b>TOTAL</b>	<b>30.000</b>	<b>65 752</b>	<b>95 752</b>

Sources : Exploitation des données du RGPH de 2005 + Diagnostic CANALDEV

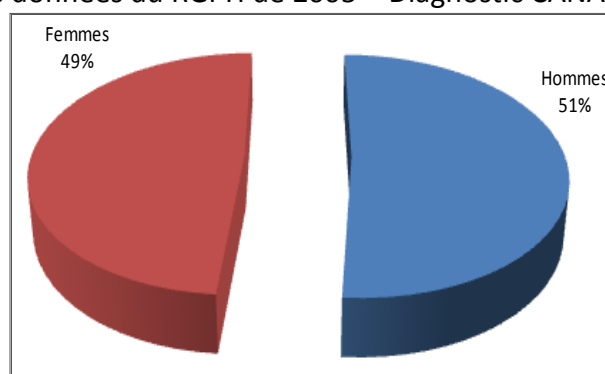


Figure2: Répartition de la population de la commune par sexe

La commune de Nyambaka, classé parmi les plus vastes avec une superficie d'environ 4500 km<sup>2</sup>, regorge une population cosmopolite. D'après les résultats des diagnostics (DEUC, DPNV) et données du MINEPAT, la population urbaine et rurale de la commune de Nyambaka est de **95 752** âmes dont **42 859** hommes soit 45% de la population et **52 893** femmes soit 55% de la population. La répartition de la population des villages et quartiers selon les groupes spécifiques est définie dans le tableau 2 ci-dessous.

**Tableau 2: Répartition de la population des villages/quartiers de la commune selon les groupes spécifiques**

N°	Villages/quartiers	Ensemble de la population			Groupes spécifiques					
		Hommes	Femmes	Total	Nourrissons (0-35 mois) (10,7%)	Population cible du PEV (0-59 mois) (16,9%)	Population d'âge pré- scolaire (4-5 ans) (6,3%)	Population d'âge scolaire dans le pri- maire (6-14 ans) (23,4%)	Adolescents (12-19 ans) (18,5%)	Population des jeunes (15-34 ans) (34,7%)
<b>Quartiers de l'espace urbain</b>										
1	Centre-ville	14000	16000	<b>30000</b>	321	507	189	702	555	1041
<b>Sous-total zone urbaine</b>		<b>14000</b>	<b>16000</b>	<b>30000</b>	<b>321</b>	<b>507</b>	<b>189</b>	<b>702</b>	<b>555</b>	<b>1041</b>
<b>VILLAGES</b>										
1	Bledjam sabere	65	140	<b>205</b>	22	35	13	48	38	71
2	Balewa	650	600	<b>1250</b>	134	211	79	293	231	434
3	Bandal	3900	4100	<b>8000</b>	856	1352	504	1872	1480	2776
4	Belel dibi	465	400	<b>865</b>	93	146	54	202	160	300
5	Dibi	1700	2000	<b>3700</b>	396	625	233	866	685	1284
6	Mangom Djalingo	230	370	<b>600</b>	64	101	38	140	111	208
7	Djaila	309	701	<b>1010</b>	108	171	64	236	187	350
8	Djamtari Vina	950	1250	<b>2200</b>	235	372	139	515	407	763
9	Foulougou	170	560	<b>730</b>	78	123	46	171	135	253
10	Fori	200	150	<b>350</b>	37	59	22	82	65	121
11	Gado	850	1150	<b>2000</b>	214	338	126	468	370	694
12	Galdi	340	1180	<b>1520</b>	163	257	96	356	281	527
13	Gop sakalaïnde	161	270	<b>431</b>	46	73	27	101	80	150
14	Vina lah	36	54	<b>90</b>	10	15	6	21	17	31
15	Kadjoka	100	150	<b>250</b>	27	42	16	59	46	87
16	Katil foulbe	550	650	<b>1200</b>	128	203	76	281	222	416
17	Katil Mboum	164	367	<b>531</b>	57	90	33	124	98	184
18	Kognoli	2000	3000	<b>5000</b>	535	845	315	1170	925	1735
19	Kossoïno	17	33	<b>50</b>	5	8	3	12	9	17
20	Kona Toukour	499	751	<b>1250</b>	134	211	79	293	231	434
21	Kouladjé	275	425	<b>700</b>	75	118	44	164	130	243
22	Lawana	180	420	<b>600</b>	64	101	38	140	111	208
23	Lougol	20	29	<b>49</b>	5	8	3	11	9	17
24	Laoupanga	200	300	<b>500</b>	54	85	32	117	93	174
25	Makan2	136	162	<b>298</b>	32	50	19	70	55	103
26	Makan1	1100	900	<b>2000</b>	214	338	126	468	370	694
27	Malombo	300	175	<b>475</b>	51	80	30	111	88	165
28	Mambaka	250	350	<b>600</b>	64	101	38	140	111	208
29	Mamoumi	45	70	<b>115</b>	12	19	7	27	21	40
30	Mandourou Kolsel	400	530	<b>930</b>	100	157	59	218	172	323
31	Mangoli 80	600	700	<b>1300</b>	139	220	82	304	241	451
32	SANGSOUMI	150	250	<b>400</b>	43	68	25	94	74	139



33	Mangoli Village	68	31	99	11	17	6	23	18	34
34	Mangom Mbéwé	670	710	1380	148	233	87	323	255	479
35	Mafil	100	150	250	27	42	16	59	46	87
36	Mayo Koba	200	250	450	48	76	28	105	83	156
37	Mbarang Douka	325	175	500	54	85	32	117	93	174
38	Mbere	1800	2200	4000	428	676	252	936	740	1388
39	Mbering	120	155	275	29	46	17	64	51	95
40	Mbidem	86	101	187	20	32	12	44	35	65
41	Sadol tougga	230	150	380	41	64	24	89	70	132
42	Sadol mana	200	360	560	60	95	35	131	104	194
43	Souangor	750	1150	1900	203	321	120	445	352	659
44	Soukouna 2	227	280	507	54	86	32	119	94	176
45	Soukouna 1	550	600	1150	123	194	72	269	213	399
46	Vona (Mbibotok)	400	600	1000	107	169	63	234	185	347
47	Mbidou	79	71	150	16	25	9	35	28	52
48	Mbong Iya	520	840	1360	146	230	86	318	252	472
49	Mbong Mayo Badji	110	180	290	31	49	18	68	54	101
50	Mokmo	150	200	350	37	59	22	82	65	121
51	Ndassakoul	40	70	110	12	19	7	26	20	38
52	Ndjouroum	470	530	1000	107	169	63	234	185	347
53	Neiminaka	192	324	516	55	87	33	121	95	179
54	Wouro sangue	2300	2700	5000	535	845	315	1170	925	1735
55	Ngaoumbam	132	121	253	27	43	16	59	47	88
56	Wassande	1466	2000	3466	371	586	218	811	641	1203
57	Yoko(wanden- saga)	135	201	336	36	57	21	79	62	117
58	Nyambaka hos- sere	527	557	1084	116	183	68	254	201	376
<b>Sous-total zone rurale</b>		<b>28 859</b>	<b>36 893</b>	<b>65 752</b>	<b>7035</b>	<b>11112</b>	<b>4142</b>	<b>15386</b>	<b>12164</b>	<b>22816</b>
<b>TOTAL DES TOTAUX</b>		<b>42 859</b>	<b>52 893</b>	<b>95 752</b>	<b>7356</b>	<b>11619</b>	<b>4331</b>	<b>16088</b>	<b>12719</b>	<b>23857</b>

### III.1.3.2 Groupes ethniques et relations interethniques

Les principaux groupes ethniques de l'espace urbain et des villages de la commune de Nyambaka sont les peulh, les Mbéré, les Gbaya, les Dii et quelques Kolé. Ces ethnies cohabitent pacifiquement et entretiennent des relations socio-économiques qui se concrétisent le plus souvent par des échanges et des mariages interethniques.

### III.1.3.2.3 Religion

La religion prépondérante aujourd'hui dans l'espace urbain de la commune est l'islam. On note cependant l'existence du christianisme qui a une communauté importante.

### III.1.3.2.4 Mobilité de la population

D'après le diagnostic, il ressort que la mobilité spatiale des populations urbaine et rurale s'effectue en fonction de groupes socioprofessionnels. En effet pour les éleveurs, leurs déplacements se focalisent beaucoup plus vers les marchés à bétail de Galdi, Dibi, Kognoli, Tello, Garga et Ngaoundéré. Les commerçants et certains corps de métiers se déplacent vers les grands centres commerciaux tels que Ngaoundéré et Meiganga pour se ravitailler en produits de premières nécessités. Pour les cas de santé ne pouvant pas être résolus au niveau local, les malades sont référés soit à Ngaoundéré ou à Meiganga.

### III.1.3.3. Caractérisation des populations vulnérables

#### III.1.3.3.1. Les peuples autochtones

Tableau 3 : Données sur les peuples autochtones

Peuples	Effectifs	Niveau d'organisation	Activités exercées	Difficultés	Besoins identifiés
Mbororo	1307	Autour de leur chef appelé <i>Ardo</i> .	Elevage Petit commerce	Difficultés d'accès aux soins de santé Difficultés à accéder à la terre Difficultés à scolariser leurs enfants Difficultés à accéder aux services publics Stigmatisation	Accès aux intrants Appui à la scolarisation des enfants de la communauté Valorisation de leur culture

Sources : Diagnostics participatifs effectués par Canal de Développement

L'enquête socio-économique réalisée dans l'espace urbain communal révèle l'existence d'une importante communauté Mbororo dans la commune notamment dans les localités de Gado Djérem et Ndasakoul. Ils seraient estimés à 1307 personnes. Ils sont organisés autour de leur chef appelé *Ardo*. La liste des activités pratiquées par les Mbororo laisse penser que ce peuple ne constitue pas un groupe en marge de l'évolution de la communauté. En effet, bien qu'ils soient considérés comme personnes marginales, nous constatons que les membres de cette communauté exercent des métiers rentables tels que le commerce du gros bétail, l'élevage, le transport et le commerce général.

#### III.1.3.3.2. Autres populations vulnérables

Dans la commune de Nyambaka il existe une importante frange de la population appartenant aux couches vulnérables. Leurs identifications, leurs nombres, leurs activités, ainsi leurs difficultés et opportunités sont définies dans le tableau ci-après.

**Tableau 4 : Données sur les groupes vulnérables**

Groupe vulnérable	Effectifs	Niveau d'organisation	Activités exercées	Difficultés	Besoins
<b>Handicapés moteurs</b>	34	Membre de la FENAHCAM	Cordonniers Enseignant Agriculteurs Mécaniciens Vendeuses des produits vivriers	Manque d'emploi Manque des moyens de placement Difficultés de se prendre en charge Absence d'existence judiciaire Manque des moyens pour envoyés des enfants à l'école Manque appareillages	Construction de rampes d'accès aux bâtiments publics Dotation en appareillages roulants
<b>Handicapés visuels</b>	15	Membre de la FENAHCAM		Stigmatisation Difficultés d'accès aux bâtiments Absence d'écoles spécialisées	Création d'écoles spécialisée pour handicapés visuels
<b>Sourds-muets</b>	03	Membre de la FENAHCAM		Stigmatisation Absence d'écoles spécialisées	Création d'écoles spécialisée pour sourds-muets
<b>Réfugiés</b>	100	Aucun	Agriculture	Absence des moyens pour cultiver Outillage agricole rudimentaire Présence du paludisme Manque des moyens pour habitations décentes Absence d'énergie électrique Absence d'organisation	Aide alimentaire par le PAM Dotation d'espaces pour habitation et champ Gratuités des soins de santé
<b>Personnes du 3<sup>ème</sup> âge</b>	39	Aucun	Agriculture apiculture Petit commerce Elevage	Charge familial Poids de l'âge Incapacité à se soigner par manque de moyen Hypertension artérielle Rhumatisme	Construire un centre de prise en charge des personnes du 3 <sup>ème</sup> âge Prise en charge et /ou aide ponctuelle à leur enfants

Sources : Diagnostics participatifs effectués par Canal de Développement

### III.1.3.4. Organisation sociale

L'organisation de l'espace urbain est bâtie autour du chef de troisième degré (Djaouro) qui est un auxiliaire de l'Administration. Loin d'être juge pour les délits pénaux il est chargé de veiller au maintien de

la paix et de la sécurité de sa localité en collaboration avec l'autorité administrative et celle de maintien de l'ordre. Il assure la cohésion entre les différentes couches sociales qui cohabitent ensemble. À cet effet il est entouré des notables qu'il nomme et à qui il donne des attributions précises. Il a les pouvoirs de juge réconciliateur en cas de litige ou de délits non pénaux. Pour cela il organise des tribunaux coutumiers auxquels assistent les notables. En plus de ceux-ci et dans le souci d'être informé de toutes les activités de sa ville, il désigne un responsable à la tête de chaque quartier. Celui-ci peut jouer le rôle de collecteur d'impôt auprès du chef.

#### **III.1.3.5. Caractéristiques de l'habitat**

En matière d'habitat, le centre urbain de la Commune de Nyambaka renferme 12 quartiers. Il s'agit de Yangai, Koukourli, Gop, Bantahi, Labbaré, Labbi, Yokotondou, Bongos, Hôré laïndé, Camp, Dow Kona et Campement. Les quartiers du centre urbain sont construits essentiellement en dur et le reste de la ville est en matériaux mixtes en adobes enduits au mortier de ciment. La plus part de ces constructions ont la toiture couverte en tôles. Cependant on constate à l'arrière-plan des maisons couvertes des pailles appartenant aux populations de faibles revenus.

En milieu rural de façon générale, l'organisation de l'habitat est calquée sur le modèle des chefferies avec des cases en terre battue regroupées dans les concessions. Cependant les constructions se modernisent peu à peu, malgré la difficulté à s'approvisionner en matériaux définitifs dans les marchés locaux.

#### **III.1.3.6. Zonage de l'espace communal**

Les principales zones de l'espace urbain sont constituées par des zones traditionnelles d'habitation, d'agriculture et d'élevage péri urbain. Il n'existe pas une délimitation formelle de zones utilisées par la population et aucune directive sur le plan d'occupation du sol n'est prescrite.

#### **III.1.3.7. Système foncier**

Les terres étant contrôlées par le chef, leurs acquisitions dépendent de lui. L'on peut aussi en hériter de ses parents ou en acheter auprès des propriétaires. Il n'existe pas d'un domaine foncier appartenant à la commune parce que celle-ci n'a pas créé des lotissements communaux. D'après nos investigations il n'existe pas des maisons ou des parcelles ayant un titre foncier du fait de l'absence de la mise sur pied d'un système foncier à travers lequel des commissions de permis de bâtir ou de lotissement peuvent intervenir.

### III.1.3.8. Mode d'utilisation des terres

Les terres pour la plupart des cas sont utilisées pour la pratique de l'agriculture et pour la construction des habitations. Dans toute la commune on note des parcelles clôturées appartenant à des personnes. Ces parcelles sont destinées à des usages divers. Il faut aussi noter que ce n'est coutume d'avoir des femmes propriétaires des terres. Les projets collectifs tournent toujours autour de la pratique de l'agriculture (les champs communautaires).

### III.1.3.9. Acteurs du développement local

Tableau 5: Acteurs du développement de la Commune

N°	Dénominations	Nature de la relation avec la commue	Domaines d'intervention	Fréquence des rencontres	Qualité de la relation
1.	Administration	Administratif	Approbation des décisions municipales Approbation des budgets et comptes municipaux Contrôles des finances Direction des cérémonies officielles Appui à la mobilisation des ressources propres Maintien de l'ordre et de la sécurité	Très irrégulières	Bonne
2.	Chefs traditionnels et religieux	Administratif	Recouvrement des impôts Diffusion des informations	Très irrégulières	Bonne
3.	Élites locales et extérieures	Administratif	Appui au développement	Très irrégulières	Passable
4.	Hommes politiques	Politique et administratif	Appui au développement	Très irrégulières	Bonne
5.	Forces de maintien de l'ordre	Maintien de l'ordre	Assurance de la sécurité des biens et des personnes	Très irrégulières	Bonne
6.	Projets et programmes	Technique et financier	Appui au développement Appui institutionnel au processus de décentralisation Renforcement des capacités Appui à la mise en place des infrastructures diverses et des investissements socio-économiques	Très irrégulières	Bonne
7.	Société civile	Technique	Appui au développement	Très irrégulières	Bonne

### III.1.3.10. Infrastructures Sociales

Tableau 6: Situation des infrastructures dans la commune de Nyambaka

Type d'infrastructures	Urbain	Rural	Total
Ecoles	4	64	68
Centres de santé	1	3	4
Forages	4	56	60
Puits	3	16	19
Autres points d'eau	0	4	4
Scan Water	01	10	02
Magasin	1	6	7
Marché	1	12	13
Gare routière	1	3	4
Abattoir	1	4	5
Parc à bétail	1	23	24
Pépinière	1	9	10
Transformateurs	02	00	02
Poteaux	60		60
Longueur basse tension	0,4 Km		0,4 Km
Routes	25 Km (18 bitumées sur la RN1)		
<b>TOTAL</b>	<b>21</b>	<b>179</b>	<b>200</b>

Sources : Diagnostics participatifs auprès des populations et sectoriels

### III.1.3.11. Activités économiques

L'activité économique est principalement orientée vers l'agriculture, l'élevage, le petit commerce et le transport. Elle est matérialisée par la présence de plusieurs acteurs économiques pratiquant dans les secteurs primaires secondaires et tertiaires.

- **Le secteur primaire.** Exercé à la fois par les hommes, les femmes et les jeunes, il regroupe les activités de production de matières premières ou des matières non transformées. Il regorge de petits agriculteurs vendant des produits issus de leurs champs. C'est le cas de la pomme de terre, de l'arachide, du maïs et bien d'autres produits maraîchers. Ce secteur est aussi fortement marqué par les activités d'éleveurs pratiquant le plus souvent l'élevage sentimental.

- **Le secteur secondaire** qui est un ensemble d'activités économiques industrielles qui concourent à la transformation des matières premières en biens de consommation et de production connaît la présence

des boutiques des grandes surfaces au centre-ville. Aucune industrie n'est présente dans la Commune. Cependant, le secteur informel est le plus développé. Il absorbe en majorité des jeunes en chômage.

- **Le secteur tertiaire.** Secteur des activités autres qu'agricoles et industrielles, il est marqué par la présence aussi bien des Banques que des institutions de micro finance. On note aussi la présence des établissements d'Assurance. Le transport est exploité par les motos taximen, les taxis de ville et plusieurs agences de voyages. C'est un secteur qui passe pour être la chasse gardée des hommes.

#### **III.1.3.11.1. Agriculture périurbaine et rurale**

Les terres de la Commune sont fertiles et permettent une agriculture variée. Les principales cultures pratiquées sont le maïs, le manioc, la pomme de terre, l'arachide et le haricot. Bien l'agriculture soit pratiquée dans toute l'étendue de la commune, on peut noter des grands bassins de production à Wassandé, Mainé et Moumini pour le maïs. L'agriculture est peu mécanisée. En dehors des exploitations agricole de Wassandé, sur les quelques 3 000 hectares de terres abandonnés par l'ancienne SODEBLE (Société de Développement de Blé), la plus part des agriculteurs utilise un outillage rudimentaire renouvelable à chaque campagne agricole. Ils pratiquent une agriculture itinérante sur brûlis et la préparation du terrain a lieu en saison sèche. Les principaux rendements des spéculations à l'hectare sont : 02 tonnes/ha pour le maïs, 5,2 tonnes/ha pour le manioc, 3,6 tonnes/ha, 1,2 tonne/ha pour l'arachide et 1,2 tonne/ha pour le haricot. Cette activité est pratiquée aussi bien par les hommes les jeunes que les femmes. Les agriculteurs sont regroupés autour des organisations telles que les GIC dont parmi les 103 accompagnés par le MINADER 26% ont bénéficiés d'appui financier du BIP et des projets gouvernementaux. Les conflits agropastoraux sont gérés par la commission de règlement des conflits présidée par le sous-préfet.

#### **III.1.3.11.2. Sylviculture**

La sylviculture n'est pas trop présente dans la Commune. Néanmoins elle dispose d'une réserve forestière dont la superficie reste à évaluer. Cette dernière renferme environ une dizaine d'espèces parmi lesquelles le *Danielliaoliveri*, le *Lophiralanceolata*, l'*Annonasénégalinsis*, le *Sida rombilifolia*, l'*Isobrinadoka*, le *Combretumsp*, l'*iménocardiaacida*, le *Prineesspp*, le *Cyprès*, l'*Eucalyptus spp...*

Ces espèces sont menacées par des feux de brousse, une coupe anarchique, mais surtout par un développement urbain de plus en plus croissant. Sa gestion est contrôlée par les services de la délégation régionale des forêts et de la faune qui œuvrent en collaboration avec les agents de la protection de l'environnement et de la nature.

#### **III.1.3.11.3. Élevage et pêche**

L'élevage de bovins en tant qu'activité principale des populations, à l'instar des autres zones rurales de l'Adamaoua, constitue la première richesse de la Commune de Nyambaka. Avec de vastes pâturages, de nombreux points d'eau disponibles en saison des pluies comme en saison sèche et une faible densité de population, elle est une zone de prédilection pour l'élevage extensif. Les troupeaux sont constitués de zébus « Goudalis ». La grande majorité des populations de la Commune est constituée des éleveurs, domaine de compétence des Peulh. En dehors des bovins, les Mboum et les Gbaya font l'élevage de petits ruminants (chèvres et moutons) et de volailles.

Parmi les éleveurs, on distingue les habitants de la commune, ruraux par définition, qui vivent de l'élevage, des citadins pour qui généralement la possession d'un cheptel relève tant de l'épargne. Hormis quelques ranchs (Balewa, Ngaoundaba, Sadol Moumini et Malombo) comptant plusieurs milliers de têtes, l'élevage se pratique sans enclos, le bétail restant sous la surveillance des bergers en majorité constitués de Bororo, les Peuhls nomades. En période de transhumance, les troupeaux circulent à travers la zone, voire au-delà.

Il s'agit essentiellement d'élevage de viande, le lait des vaches n'est généralement pas exploité et revient aux gardiens du troupeau. L'activité subvient aux besoins de la consommation locale et constitue une source de revenus grâce à la vente du bétail sur les marchés locaux hebdomadaires. Des grossistes achètent le bétail sur pieds et le revendent dans les grandes villes du pays, au Gabon ou au Nigeria. Mais pour l'essentiel, le bétail a valeur d'épargne, les éleveurs ne les cédant que pour obéir aux nécessités matérielles.

Les pâturages occupent l'essentiel de l'espace et tendent à diminuer par la pression exercée par les agriculteurs et l'envahissement du Bokassa grass (*Chromolaena odorata*) et autres plantes impropres à l'alimentation du bétail.

La pêche est une activité assez marginale dans la Commune. En effet, on note la présence de quelques pêcheurs dans les localités de Fouloukou et Gado Djerem. Ceux-ci exercent leurs activités sur le fleuve Djerem et les espèces les plus pêchées sont les silures, les carpes et les queues rouges. Les techniques traditionnelles utilisent les matériels comme le filet, la lance et la ligne. Une partie du produit de la pêche est destinée à l'autoconsommation des ménages et une autre à la vente. Faute de moyens de transport et de conditionnement, la vente du poisson frais se fait sur place alors que le poisson sec peut se vendre à Ngaoundéré ou ailleurs.

#### **III.1.3.11.4. Chasse**

Il n'existe pas chasse conventionnelle. Elle est plutôt artisanale et clandestine. La viande des animaux abattus est boucanée en brousse et vendue en ville clandestinement. Toutefois, il faut noter que cette activité est réduite du fait de la rareté des espèces fauniques.

#### **III.1.3.11.5. Exploitation forestière**

Cette exploitation essentiellement artisanale, n'est soumise à aucun contrôle (quantité, type, diamètre des arbres coupés,...), ce qui entraîne une désertification progressive de la zone, l'érosion des sols qui ne sont plus protégés par un couvert végétal, la destruction des berges des cours d'eau et leur envasement, l'assèchement de points d'eau et la disparition de certaines essences. Les coupes de bois sans régénération bouleversent l'équilibre biologique et aboutissent à la modification des écosystèmes. L'exploitation anarchique de la ressource ligneuse fauche aussi la réserve forestière de Nyambaka. Les populations riveraine y prélèvent sans autorisation le bois de feu et parfois même le bois d'œuvre contribuant ainsi à sa dégradation.



#### **III.1.3.11.6. Collecte des produits forestiers non ligneux**

L'exploitation des produits forestiers non ligneux, pratiquée en moindre mesure, est aussi un facteur non négligeable de la déforestation que subit la région actuellement. De même la population de certaines espèces d'arbres ou d'arbustes dont les vertus médicinales se concentrent dans l'écorce a tendance à diminuer du fait de l'écorçage, parfois de la totalité du tronc, qui aboutit souvent à la mort de l'arbre.

Ces pratiques non respectueuses de la préservation de la biodiversité sont essentiellement dues à la non maîtrise des techniques de récolte des produits forestiers non ligneux et à l'ignorance des conséquences de telles pratiques à long terme.

#### **III.1.3.11.7. Artisanat**

Le répertoire des artisans de la Commune a permis de mettre sur pied 03 domaines dont l'artisanat de production, l'artisanat de service et l'artisanat d'art. Aux côtés de ces acteurs existent également 10 Petites et Moyennes Entreprises (PME) dont 08 sont spécialisés dans la boulangerie et 02 dans le bâtiment.

Ces artisans et PME sont encadrés par l'association des opérateurs du secteur informel pour la lutte contre la pauvreté. En outre, ils bénéficient des appuis du Programme Intégré d'Appui aux acteurs du Secteur Informel (PIASSI) qui forme, accorde des crédits et accompagnent des promoteurs d'entreprises à l'ouverture et à la gestion de leurs structures.

#### **III.1.3.11.8. Commerce**

La Commune de Nyambaka dispose plusieurs marchés périodiques dont les plus importants sont ceux de Nyambaka, Galdi, Kognoli, Wassandé, Gado Djerem, Mangom. Il existe également des marchés à bétail dont les plus importants sont ceux de Kognoli, Nyambaka, Dibi et Galdi. Les éleveurs viennent de tout le territoire communal mais aussi de Ngaoundéré. Cependant il n'existe aucune infrastructure marchande moderne. Quand les hangars existent, ils ne sont pas entretenus. Au marché de Nyambaka, par exemple, les hangars ont des toitures défectueuses, les rendant non utilisables. La venue d'étrangers dans la Commune est essentiellement motivée par les échanges commerciaux : vente de produits de première nécessité, de produits manufacturés et achat de produits de l'agriculture, de la pêche, de l'élevage et notamment le miel.

#### **III.1.3.11.9. Industrie**

Depuis la fermeture de la SODEBLE à Wassandé et la TANICAM, il n'existe présentement plus d'industrie dans toute la commune. Cependant il on note une énorme potentialité en viande et en lait.

#### **III.1.3.11.10. Services**

La commune de Nyambaka ne dispose d'aucune structure bancaire, ni de micro finance encore moins d'opérateur de transfert d'argent et de messagerie. Le système de transport est assuré par les mototaxis et les taxis brousses. Il n'existe pas de terminal (agence de voyages). La situation géographique de la

commune qui est traversée par la RN1 permet de rendre fluide le trafic des personnes et des biens. Les gros porteurs ainsi que les autobus effectuent fréquemment des escales.

Il n'existe pas de station de météo dans la commune de Nyambaka.

### III.1.3.11.11. Atouts, potentialités et contraintes du milieu socio-économique

Les principaux atouts, potentialités et contraintes du milieu socio-économique de la commune de Nyambaka se présentent ainsi qu'il suit :

**Tableau 7 :Les atouts et potentialités du milieu socio-économique de la commune de Nyambaka**

Atouts	Potentialités	Contraintes
<ul style="list-style-type: none"> <li>• Existence de plusieurs ranchs</li> <li>• Les terres de la Commune sont fertiles</li> <li>• Existence des boutiques</li> <li>• Existence de plusieurs corps de métiers</li> <li>• Existence des marchés hebdomadaires</li> <li>• Présence des GIC</li> <li>• Appui des projets et du BIP</li> <li>• Existence d'une commission de règlement des conflits agropastoraux</li> <li>• L'élevage bovins des zébus « Goudalis ».</li> <li>• Vastes pâturages, de nombreux points d'eau pour le bétail</li> <li>• Ouverture de marché du bétail à l'extérieur (Gabon ou au Nigeria)</li> <li>• Commune qui est traversée par la RN1</li> <li>• Zone mellifère</li> <li>• Climat favorable</li> </ul>	<ul style="list-style-type: none"> <li>• Populations actives</li> <li>• 3 000 hectares de terres abandonnés par l'ancienne SODE- BLE (Société de Développement de Blé),</li> <li>• Viande et lait des vaches non exploité</li> <li>• Existence des fleuves Vina et Djerem</li> <li>• Richesses en potentiels touristiques</li> </ul>	<ul style="list-style-type: none"> <li>• Insuffisance d'infrastructures marchandes</li> <li>• Insécurité</li> <li>• Coupure intempestive de l'énergie électrique</li> <li>• Accès difficile aux subventions et aux crédits</li> <li>• Mauvais état des pistes rurales</li> <li>• Enclavement de la zone Gado-Djerem</li> </ul>

### III.2. SYNTHÈSE DU DIAGNOSTIC DE L'INSTITUTION COMMUNALE

#### III.2.1. Les ressources humaines de la Commune de Nyambaka

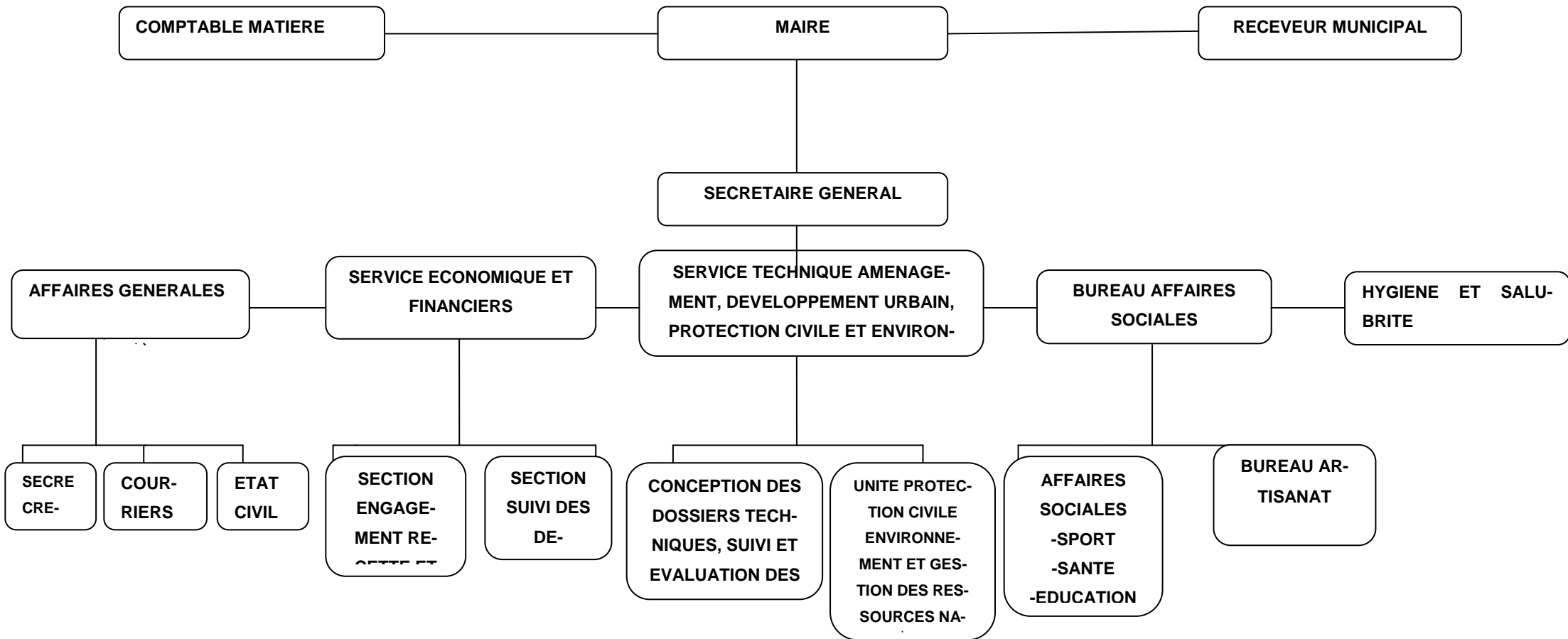


Figure 3 : Organigramme fonctionnel de la commune

La commune de Nyambaka emploie 16 agents répartis comme suit : 06 contractuels communaux, 02 décisionnaires, et 08 temporaires.

### III.2.1.1. Forces, faiblesses, opportunités et menaces

Forces	Faiblesses	Opportunités	Menaces / contrainte
<ul style="list-style-type: none"> <li>-Affiliation à la CNPS de tous les agents ayant un contrat à durée indéterminé</li> <li>-Existences des avantages (non logement) pour certains agents</li> <li>-Disponibilité des agents</li> <li>-Assiduité des agents</li> <li>-Volonté des agents</li> <li>-Commune logeant dans son propre bâtiment</li> <li>-Commune possédant deux ordinateurs de bureaux</li> <li>-Représentativité de plusieurs bords socioculturels au sein du conseil municipal</li> <li>-Existence des commissions techniques</li> <li>-Existence d'un agent chargé des aspects financiers</li> <li>-Existence d'un agent de développement</li> </ul>	<ul style="list-style-type: none"> <li>-Non prise en compte de l'aspect genre dans le recrutement du personnel</li> <li>-Irrégularité des salaires</li> <li>--Manque de politique de gestion de ressources humaines</li> <li>-Retard dans l'avancement des agents</li> <li>-Organigramme non conforme à celui des emplois types des communes</li> <li>-Absence de textes responsabilisant de façon officielle certains agents</li> <li>-Absence d'un profil de carrière du personnel</li> <li>-Absence de règlement intérieur</li> <li>-Absence d'un système d'appréciation de la qualité des services rendus par les agents</li> <li>-Insuffisance de mobiliers de bureau</li> <li>-Insuffisance du matériel informatique</li> <li>-Manque de bâtiment destiné à la recette municipale</li> <li>-Faible renforcement des capacités du personnel</li> <li>-Faible représentation des femmes au sein du conseil</li> <li>-Faible connaissance du rôle des conseillers par les concernés</li> <li>-Commissions techniques dépourvus de moyens de fonctionnement</li> <li>-Inertie des commissions techniques</li> <li>-Absence du système de suivi des activités de la commune</li> </ul>	<ul style="list-style-type: none"> <li>-Existence de formation à la carte au CEFAM</li> <li>-Existence d'un Cycle de formation continue au CEFAM</li> <li>-existence des formations offertes par le PNDP</li> </ul>	<ul style="list-style-type: none"> <li>-insuffisance de ressources financières</li> </ul>

### III.2.1.2. Axes de renforcement des capacités

Rubriques	Faiblesses	Axes de renforcement
<b>Ressources humaines</b>	<ul style="list-style-type: none"> <li>-Non prise en compte de l'aspect genre dans le recrutement du personnel</li> <li>-Irrégularité des salaires</li> <li>-Manque de politique de gestion de ressources humaines</li> <li>-Retard dans l'avancement des agents</li> <li>-Organigramme non conforme à celui des emplois types des communes</li> <li>-Absence de textes responsabilisant de façon officielle certains agents</li> <li>- Absence d'un profil de carrière du personnel</li> <li>-Absence de règlement intérieur</li> <li>-Conflit entre le maire et son SG</li> <li>-Absence d'un système d'appréciation de la qualité des services rendus par les agents</li> <li>-Absence de réunions du personnel</li> <li>-Insuffisance du personnel qualifié</li> <li>-Insuffisance de mobiliers de bureau</li> <li>-Insuffisance du matériel informatique</li> <li>-Manque de bâtiment destiné à la recette municipale</li> <li>-Faible renforcement des capacités du personnel</li> <li>-Faible représentation des femmes au sein du conseil</li> <li>-Faible connaissance du rôle des conseillers par les concernés</li> </ul>	<ul style="list-style-type: none"> <li>-Régulariser la paiement des salaires des agents</li> <li>-Adapter l'organigramme à celui des emplois type communaux</li> <li>-Recruter et affecter un responsable auprès du bureau de la communication, de la coopération et du partenariat local, auprès de la cellule informatique, auprès du secrétariat particulier du maire ainsi qu'auprès du bureau d'ordre et du courrier</li> <li>-Recruter et affecter des agents auprès du service des affaires générales, auprès du service social et culturel, auprès du service financier, ainsi qu'auprès du service technique, de l'aménagement et du développement urbain</li> <li>-Formaliser les affectations du personnel en prenant les textes y relatifs</li> <li>-Planifier le recrutement du personnel</li> <li>-Définir un règlement intérieur et s'assurer de son respect</li> <li>-Mettre en place un système d'évaluation du personnel et veiller à son application</li> <li>-Instaurer et rendre systématique, la tenue des réunions du personnel</li> <li>-Mettre en place un système d'appréciation de la qualité des services rendus par les agents</li> <li>-Renforcer les capacités du Secrétaire Général en gestion des ressources humaines et management, en gestion des marchés publics, en contrôle de gestion et évaluation des politiques publiques et en management opérationnel de service</li> <li>-Renforcer les capacités du personnel de l'état civil en règles communes sur la rédaction des actes d'état civil, en cadre réglementaire en matière de nom de famille des conjoints, des parents et des enfants(que voulez-vous dire par là ?), en maîtrise des outils bureautiques</li> <li>-Renforcer les capacités de l'ensemble des agents sur la mise en œuvre du processus de décentralisation</li> <li>-Renforcer les capacités du comptable en maîtrise d'ouvrage</li> <li>-Former les conseillers municipaux sur le rôle qu'ils doivent</li> </ul>

Rubriques	Faiblesses	Axes de renforcement
	<ul style="list-style-type: none"> <li>-Commissions techniques dépourvus de moyens de fonctionnement</li> <li>-Inertie des commissions techniques</li> <li>-Absence du système de suivi des activités de la commune</li> <li>-Non mise en œuvre de la répartition des tâches entre le maire et ses adjoints</li> </ul>	<ul style="list-style-type: none"> <li>jouer</li> <li>-Équiper les différents services en mobilier de bureau et en outils de travail</li> <li>-Rendre opérationnelles les différentes commissions</li> <li>-Mettre en place un système de gestion des ressources humaine</li> </ul>

### III.2.2. Gestion des ressources financières

#### III.2.2.1. Exécution du budget

Recettes		2010	2011	2012
Prévision	Fonctionnement	87 817 122	169 273 340	138 000 000
	Investissement	192 975 264	50 350 000	100 322 122
	Additifs/autorisations spéciales/virements	68 654 777	94 720 538	139 585 094
	<b>Total (A)</b>	<b>349 447 163</b>	<b>314 343 878</b>	<b>377 907 216</b>
Réalisation	Fonctionnement	117 369 462	186 834 915	214 818 747
	Investissement	438 553	-	56 837 216
	<b>Total (B)</b>	<b>117 808 015</b>	<b>186 834 915</b>	<b>271 655 963</b>
<b>Taux d'exécution (%) B/A</b>		<b>34%</b>	<b>59%</b>	<b>72%</b>

Sources : Comptes administratifs des années 2010, 2011 et 2012

#### III.2.2.2. Forces, faiblesses, opportunités et menaces

Forces	Faiblesses	Opportunités	Menaces/ contraintes
<ul style="list-style-type: none"> <li>- Publication du budget des comptes administratif</li> <li>- Respect des règles d'encaissement et de décais-</li> </ul>	<ul style="list-style-type: none"> <li>- Faible implication des conseillers municipaux dans l'élaboration et le suivi de la mise en œuvre du budget</li> <li>- Non implication de la population dans tout le processus d'élaboration du budget</li> </ul>	<ul style="list-style-type: none"> <li>- Présence des partenaires (FEICOM – PNDP)</li> <li>- Existence d'un ACF</li> </ul>	<ul style="list-style-type: none"> <li>- Incivisme fiscal</li> <li>- Insécurité dans la zone (présence des coupeurs de</li> </ul>

Forces	Faiblesses	Opportunités	Menaces/ contraintes
sement - Existence d'un fichier des contribuables - Réception de subventions venant du FEICOM et de l'Etat	<ul style="list-style-type: none"> <li>- Faible taux de recouvrement des recettes propres</li> <li>- Irréalisme du budget</li> <li>- Surévaluation de certaines taxes</li> <li>- Inconstance de recouvrement des taxes</li> <li>- Forte prédominance des recettes extérieures</li> <li>- Faible recouvrement de la taxe à bétail</li> <li>- Faible taux d'investissement</li> <li>- Inexistence d'un répertoire des contribuables</li> <li>- Non actualisation du fichier des contribuables</li> </ul>	<ul style="list-style-type: none"> <li>- Diversification des sources de revenus</li> </ul>	routes)

### III.2.2.3. Axes de renforcement de capacités

Rubrique	faiblesses	Axe de renforcement
<b>Ressources financière</b>	<ul style="list-style-type: none"> <li>- Faible implication des conseillers municipaux dans l'élaboration et le suivi de la mise en œuvre du budget</li> <li>- Non implication de la population dans tout le processus d'élaboration du budget</li> <li>- Faible taux de recouvrement des recettes propres</li> <li>- Irréalisme du budget</li> <li>- Surévaluation de certaines taxes</li> <li>- Inconstance de recouvrement des droits de place sur le marché</li> <li>- Incivisme fiscal des contribuables</li> <li>- Forte prédominance des recettes extérieures</li> <li>- Faible recouvrement de la taxe à bétail</li> <li>- Faible taux d'investissement</li> <li>- Inexistence d'un répertoire des contribuables</li> </ul>	<ul style="list-style-type: none"> <li>- Rendre participatif l'élaboration du budget</li> <li>- Renforcer les capacités de tout le personnel de la recette en règles administratives et juridiques entourant les actions de perception, en finances locales et comptabilité communale</li> <li>- Rendre participatif l'élaboration du budget</li> <li>- Définir régulièrement un plan d'action basé sur des objectifs à atteindre dans un délai précis</li> <li>- Mettre en place des mesures permettant le suivi quotidien du budget</li> <li>- Confectionner un répertoire des contribuables</li> <li>- Sensibiliser les contribuables sur la nécessité de payer les impôts</li> <li>- Renforcer les capacités du personnel de la recette</li> <li>- Actualiser et sécuriser le fichier des contribuables</li> <li>- Définir et mettre en place un mécanisme de suivi permanent des contribuables</li> <li>- Accroître les moyens logistiques pour le recouvrement</li> <li>- Nommer (recruter) les percepteur dans les divers marchés</li> </ul>

### III.2.3. Patrimoine communal

#### III.2.3.1. Etat du patrimoine de la Commune

N°	Biens par nature	Nombre	Etat de fonctionnement	Observations
1.	Bâtiments	01	Bon état	/
2.	Campement	01	Bon état	/

N°	Biens par nature	Nombre	Etat de fonctionnement	Observations
3.	Auberge municipale	01	Bon état	/
4.	Véhicule	01	Mauvais	/
5.	Moto	02	Bon état	/
6.	Ordinateur	01	Bon état	/
7.	Téléviseur	01	Bon état	/
8.	Lecteur DVD	01	Bon état	/
9.	Kit CANALSAT	01	Bon état	/
10.	Tables	10	Bon état	02 tables affectées à la sous préfecture
11.	Fauteuils de réception	10	Bon état	/
12.	Fauteuils roulants	04	Bon état	/
13.	Chaises de réception	12	Bon état	/
14.	Ensemble salon	01	Bon état	/
15.	Coffre fort	01	Bon état	/
16.	Chaises plastics	35	Bon état	/
17.	Tentes	02	Bon état	/
18.	Brouettes	10	Bon état	/
19.	Pioches	10	Bon état	/
20.	Pelles de cygne	10	Bon état	/
21.	Pelles bèches	10	Bon état	/
22.	Tronçonneuse	10	Bon état	/
23.	Classeur	01	Bon état	/

**Sources** : Sommier du patrimoine

### III.2.3.2. Forces, faiblesses, opportunités et menaces

Forces	Faiblesses	Opportunités	Menaces
<ul style="list-style-type: none"> <li>- Présence d'un comptable matière</li> <li>- Possession de 03 bâtiments (01 hôtel de ville, 02 campements)</li> <li>- Possession de matériels roulants (01 véhicule de marque Toyota en panne, 01 moto)</li> <li>- Possession d'un ordinateur</li> <li>- Existence de meubles et mobiliers (10 fauteuils de réception, 04 fauteuils roulants, 12 chaises de réception, 01 en-</li> </ul>	<ul style="list-style-type: none"> <li>-Absence de données actualisées du patrimoine</li> <li>-Défaut de documents organisant les procédures de gestion des équipements marchands et des infrastructures sociales</li> <li>-Inexistence de véhicules de services fonctionnel</li> <li>-Insuffisance de matériels de travail et des équipements de bureau</li> </ul>	<ul style="list-style-type: none"> <li>- Existence d'espace propice à la mise en place d'un patrimoine foncier sécurisé</li> </ul>	<ul style="list-style-type: none"> <li>- Insuffisance de ressources financières</li> </ul>



Forces	Faiblesses	Opportunités	Menaces
semble salon, un coffre fort, 30 chaises plastics, 01 classeur, 02 tentes.) - Possession d'outils de travail (10 brouettes, 10 pioches, 10 pelles de cygne, 10 pelles bèches, 01 tronçonneuse.)	-Carence de matériel informatique (ordinateurs, imprimantes, photocopieuses...) -Absence d'entretien préventif des infrastructures -Absence de patrimoine foncier sécurisé -Absence de politique de gestion des ressources naturelles et touristiques		

### III.2.3.3. Axes de renforcement des capacités

Rubrique	Faiblesse	Axes de renforcement
<b>Patrimoine communal</b>	-Absence de données actualisées du patrimoine -Défaut de documents organisant les procédures de gestion des équipements marchands et des infrastructures sociales -Insuffisance de véhicules de services et engins -Insuffisance de matériels de travail et des équipements de bureau -Carence de matériel informatique (ordinateurs, imprimantes, photocopieuses...) -Absence d'entretien préventif des infrastructures -Absence de patrimoine foncier sécurisé -Absence de politique de gestion des ressources naturelles et touristiques	-Dresser un sommier du patrimoine communal et l'actualiser -Doter la commune d'un véhicule de liaison -Doter les services de 04 ordinateurs de bureau, de 06 chaises, d'une table de bureau, de 04 imprimantes et d'une photocopieuse -Construire un bâtiment devant abriter les services de la recette municipale -Doter le service de gestion du patrimoine de moyens lui permettant d'assurer systématiquement l'entretien préventif des infrastructures -Mettre en place un système de gestion transparent des équipements marchands et des infrastructures sociales -Recruter un personnel de maintenance et d'entretien du patrimoine -Doter la Commune d'un patrimoine foncier sécurisé -Définir une politique de gestion des ressources naturelles et touristiques et veiller à sa mise en œuvre

### III.2.4. Gestion des relations

#### III.2.4.1. Partenaires communaux

N°	Partenaire	Représentant de deux structures	Nature des réalisations conjointement menées
1.	MINADER	- Maire et ses adjoints Délégué	Construction de forage à Galim Djouroum, à Waden et à Dibi Appui à l'installation des bénéficiaires du PAIJA

N°	Partenaire	Représentant de deux structures	Nature des réalisations conjointement menées
		d'arrondissement	
2.	<b>MINEPIA</b>	- Maire et ses adjoints Chef du CZSV de Nyambaka	Construction d'un parc vaccino-gène à Nyambaka et à Mboula Construction de couloirs de déparasitage à Mboula Réfection des bureaux au CZCV de Nyambaka Réfection et équipement des logements d'astreintes au CZCV de Nyambaka Construction d'un abattoir à Kognoli
3.	<b>MINFOF</b>	- Maire et ses adjoints - Chef du poste forestier	Lutte contre les feux de brousse et la coupe des bois
4.	<b>MINEDUB</b>	- Maire et ses adjoints DDMINEDUB	Construction de salles de classes à Nyambaka, Mbong Iya, Mbong Mayo Badji, Kognoli... Réhabilitation de salles de classes à Nyambaka et à Galim Djouroum Construction de blocs latrines à Nyambaka, Mbong Iya, Nyambaka Hossere, Mbong Mayo Badji, Kognoli Création de l'école primaire bilingue de Nyambaka
5.	<b>MINESEC</b>	- Maire et ses adjoints Proviseur du lycée de Nyambaka	Transformation du CES de Nyambaka en Lycée Construction de salles de 02 classes au lycée de Nyambaka Construction et équipement de salles de classes au CES de Wassandé
6.	<b>MINSANTE</b>	- Maire et ses adjoints Chefs des CSI	Érection du centre de santé intégré de Nyambaka en hôpital d'Arrondissement avec extension des locaux (maternité, bloc opératoire, salle de vaccination, ambulance, etc.)
7.	<b>MINEE</b>	- Maire et ses adjoints Délégués régional et départemental	Construction de forage à Galim Djouroum, à Waden et à Dibi Réhabilitation des stations SCAN WATER
8.	<b>MINTP</b>	- Maire et ses adjoints Délégués régional et départemental	Bitumage du tronçon de la nationale N°1 traversant la ville de Nyambaka Aménagement des voies d'accès aux villages de Belel Dibi, Kognoli, Mangom, Kognoli, Gado djerem
9.	<b>MINJEC</b>	- Maire et ses adjoints Délégués régional et départemental	Appui à l'installation des jeunes de l'Agence du Service Civique National et du Développement (ASCND)
10.	<b>MINMAP</b>	- Maire et ses adjoints Délégués régional et	Montage des dossiers d'appel d'offres, et organisation des assises de la commission de passation des marchés publics

N°	Partenaire	Représentant de deux structures	Nature des réalisations conjointement menées
		départemental	

Sources : Responsables techniques et exécutif municipal

### III.2.4.2. Relations entre la commune et les différents projets et programmes

Tableau 8 : Relations de la commune avec les projets et programmes de développement

Partenaires	Nature de la relation	Contenu de la relation	Fréquence des rencontres	Nature des conflits
<b>FEICOM</b>	Financier	Projets sociaux (forages, salles de classe, électricité, routes, ponts, centre de santé) Projets d'équipements collectifs (hôtel de ville, équipement culturels) Projets d'équipement marchands (marchés, gares routières, auberges municipales, abattoirs, salles de fête, unités de transformation agricoles, lotissements, forêt communale, construction de logements) Avance de trésorerie (arriérés de salaires)	Très régulières	RAS
<b>PNDP</b>	Technique et financier	Appui l'élaboration des PCD et suivi de leur mise en œuvre Appui institutionnel au processus de décentralisation ; Renforcement des capacités ; Appui à la mise en place des infrastructures diverses et des investissements socio-économiques Etude de faisabilité des microprojets issus du PCD et jugés éligibles	Très régulières	RAS

Sources : Exécutif municipal

### III.2.4.3. Forces, faiblesses, opportunités et menaces

Forces	Faiblesses	Opportunités	Menaces/ Contraintes
<ul style="list-style-type: none"> <li>- Bonne collaboration avec la tutelle</li> <li>- Bonne collaboration avec les chefferies traditionnelles et les congrégations religieuses</li> <li>- Bonne collaboration avec les sectoriels</li> <li>- Commune membre de la CVUC</li> <li>- Existence d'une convention liant la Commune au PNDP</li> </ul>	<ul style="list-style-type: none"> <li>- Irrégularité des rencontres entre la Commune et plusieurs sectoriels</li> <li>- Absence d'un plan de communication et de marketing communal</li> <li>- Absence de la cellule de communication, de coopération et du partenariat local</li> <li>- Absence de relations entre la commune et le secteur privé</li> <li>- Faible collaboration de la Commune avec les organisations de la société civile</li> <li>- Absence de relation entre la commune et les partenaires extérieurs</li> <li>- Commune ne disposant pas de site internet</li> </ul>	<ul style="list-style-type: none"> <li>- Nombre croissant de ministères ayant amorcés le processus de transfert des compétences (De 5 à 14)</li> </ul>	<ul style="list-style-type: none"> <li>- Lenteur du processus de transfert des compétences</li> </ul>

### III.2.4.4. Axes de renforcement des capacités

Rubriques	Faiblesses	Axes de renforcement
<b>Gestions des relations</b>	<ul style="list-style-type: none"> <li>- Irrégularité des rencontres entre la Commune et plusieurs sectoriels</li> <li>- Absence d'un plan de communication et de marketing communal</li> <li>- Absence de la cellule de communication, de coopération et du partenariat local</li> <li>- Absence de relations entre la commune et le secteur privé</li> <li>- Commune ne disposant pas de site internet</li> <li>- Faible collaboration de la Commune avec les organisations de la société civile</li> <li>- Absence de relation entre la commune et les partenaires extérieurs</li> </ul>	<ul style="list-style-type: none"> <li>- Instaurer un cadre de concertation avec l'ensemble des sectoriels et les partenaires techniques</li> <li>- Mettre en place et appliquer un plan de communication et de marketing communal</li> <li>- Mettre en place et rendre fonctionnelle la cellule de communication, de coopération et du partenariat local</li> <li>- Créer et renseigner régulièrement le site internet de la Commune</li> <li>- Instaurer un cadre de concertation entre la commune, le secteur privé et les acteurs de la société civile</li> </ul>

### III.3. Situation de référence et analyse par secteur

#### III.3.1. Agriculture et Développement Rural (urbaine, péri urbaine et rurale)

##### III.3.1.1. Situation de référence

###### a) Informations générales

Les principales cultures répertoriées sont le maïs, le manioc, la patate, les pommes de terre et les cultures maraichères. Ces productions sont tout autant vendues dans le marché de Nyambaka que dans les autres marchés de la commune. Le tableau suivant renseigne sur les détails relatifs à ces différentes spéculations.

**Tableau 9 : Spéculations par type de production agricole**

Principales cultures	Indicateurs/Paramètres				
	Nombre d'actifs agricoles	Superficies (ha)	Rendements (t/ha)	Variétés	Nombre de groupes engagés
Maïs	500	1 671	02 t/ha	Shaba Locale	21
Patates	200	300	04 à 10 t/ha	Locale	70
Manioc	230	250	5,2 t/ha	Locale	09
Pomme de terre	50	102	3,6 t/ha	-Spunta -mondiale -Spira -Locale	04
Arachide	70	51	1,2	Locale	10
Haricot	40	10	1,2	Locale	25
Culture maraichères	30	70	Piment 100 kg Tomate (17 t/ha) Choux (30 t/ha) Haricot (500 à 800 kg/ha)	Locale	30

Sources : Délégation d'Arrondissement du MINADER de Nyambaka

###### b) Carte phytosanitaire

**Tableau 10: Carte phytosanitaire**

Fléaux Ennemies	Cultures attaquées	Maladies provo- quées	Stade de la culture	Période	% d'attaque	lieux
Criquets puants Chenilles	Manioc	Pourriture raci- naire	Adulte	2 <sup>e</sup> année du cycle	15%	Tout l'Arrondissement

Fléaux Ennemies	Cultures attaquées	Maladies provo- quées	Stade de la culture	Période	% d'attaque	lieux
	Manioc	Mosaïque africaine	Jeune et adulte	Tout le cycle	20%	Tout l'Arrondissement
	Toutes les cultures		Jeune et adulte	Mai- décembre	20%	Tout l'Arrondissement
Mildiou	Pomme de terre		Jeune et adulte	- Aout-septembre	20%	Tout l'Arrondissement
				- Octobre- décembre	30%	
Perdrix oiseaux et rongeurs	Maïs		Semis et levée	Mai –juin	70%	Tout l'Arrondissement
	Haricot					
	Arachide					
Charançon	Maïs et autres produits en stocks			Pendant stock- age	70%	Tout l'Arrondissement

Sources : Délégation d'Arrondissement du MINADER de Nyambaka

### c) Existence des organisations socioprofessionnelles

Tableau 11 : organisation socioprofessionnelles et institutions communautaires

N°	Nom et statut de l'organisation	Domaine d'activité	Effectif des membres	Appuis reçus
1.	GIC JAWA I	Agriculture	25	
2.	GIC ALIANCE de Wassandé	Agropastorale	17	
3.	GIC AGRIC. de Wassandé	Agriculture	05	
4.	GIC JAWA II	Agriculture	25	
5.	GIC PODUC. S. BRACHARIA	Se. Bracharia	09	
6.	GIC KAOUTAL DJAÏGOL	Agropastorale	20	
7.	GIC ELEVEURS GANKOUL	Elevage des bœufs de chaire	05	
8.	GIC ELEVEURS DE LA BARRIERE	EL. EMB. BOV.	16	
9.	GIC AVENIR DES JEUNES	Agriculture	08	
10.	GIC ARG. PASTORALE DJALINGO	Agropastorale	27	
11.	GIC ELEVEURS ASSOCIE	Agropastorale	15	
12.	GIC AGRICULTRICE NARAAL	Agriculture	16	
13.	GIC ARTISANES	Product. Et com. artisanaux	05	

N°	Nom et statut de l'organisation	Domaine d'activité	Effectif des membres	Appuis reçus
14.	GIC RISKOU LESDI	Production laitière	/	
15.	GIC DES ELEVEURS DE LA ZONE DE MBITELEBITAKLA	embouche bovine	/	
16.	GIC DES AGRO ELEVEURS DE MBEWE KOGNOLI	embouche bovine	/	
17.	GIC DES AGRO ELEVEURS DE NGAOUMBOL FOMBINARE	Agriculture	/	
18.	GIC ENDOTIRAL REOUBE KOGNOLI	Activités génératrices de revenus	/	
19.	GIC KAOUTAL AGRO PASTORAL	Agropastorale	/	
20.	GIC MANDJAN	Agropastorale	/	
21.	GIC KAOUTAL REWBE	Agropastorale	/	
22.	GIC MAYO MAFANGA	Embouche	/	
23.	GIC AGRO PASTORAL	Agriculture et élevage	/	
24.	GIC AGRO PASTORAL	Agropastorale	/	
25.	GIC PRODUCTEURS LAITIER	Production du lait	/	
26.	GIC AGRO PASTORAL DJABALANI	Agriculture et élevage	/	
27.	GIC DYNAMIQUE AGRO PASTORAL	embouche bovine	/	
28.	GIC PETIT ELEVEURS ET AGRICULTEURS	Agropastorale	/	
29.	GIC AGRO PASTORAL DES FEMMES	embouche bovine	/	
30.	GIC AGRO MPASTORAL DE BOUNGUEL	Agriculture	10	
31.	GIC COMITE DE CONCERTATION DE HOSSERE NYAMBAKA HOSSERE	Agriculture	16	
32.	GIC NEM AGRO PASTORAL DE NYAMBAKA HOSSERE	Agriculture et élevage	10	
33.	GIC ASBAOS DE NYAMBAKA HOSSERE	Agriculture, élevage et aviculture	27	
34.	GIC SLIDARITE FIDELITE PAIX TRAVAIL DE NYAMBAKA	Agriculture	07	
35.	GIC BEMBAL RISKOU MALO	Agriculture, élevage et artisanat	15	
36.	GIC SOLIDARITE AGISSANTE NYAMBAKA	Agropastorale	/	

Sources : Délégation d'Arrondissement du MINADER de Nyambaka +Diagnostic CANALDEV

#### d) Impacts des changements climatiques

Tableau 12: Impacts des changements climatiques

Problèmes	Causes	Effets	Solutions locales	Solutions envisageables
Augmentation de la pluviométrie	Réchauffement climatique	Baisse de la production	Pratique des semis précoces	Mise en plante des plantes agro forestières
Bouleversement du calendrier cultural	Variation des saisons	Baisse de la production	Promotion des semences améliorées	Restauration des sols Mise en place de plans d'aménagement de sols et d'affectation des terres

Problèmes	Causes	Effets	Solutions locales	Solutions envisageables
Perte de la fertilité des sols	Érosions diverses Exposition des sols	Baisse de la production	Pratique de l'agriculture extensive Promotion du compost	Mise en place de plans d'aménagement de sols et d'affectation des terres Mettre en plan des champs fourragers

**Sources** : Délégation d'Arrondissement du MINADER de Nyambaka



### III.3.1.2. Analyse des problèmes

**Tableau 13 : Analyse des problèmes, atouts et potentialités du secteur agriculture**

Secteur	Problème	Causes pertinentes	Effets	Idées de projets
<b>Agriculture et Développement Rural</b>	Difficultés à pratiquer une agriculture de qualité	<ul style="list-style-type: none"> <li>- Destruction des champs par les bêtes</li> <li>- Absence de zonage</li> <li>- Infertilité de sol</li> <li>- Absence de financement</li> <li>- Technique rudimentaire</li> <li>- Insuffisance d'encadrement</li> <li>- Difficultés d'accès aux intrants</li> <li>- Manque d'achat groupé</li> <li>- Feux de brousse</li> <li>- Absence de points d'approvisionnement en intrants agricoles</li> <li>- Absence d'unités de transformation</li> <li>- Absence de magasins de stockage</li> <li>- Insuffisance des produits phytosanitaires et intrants agricoles</li> <li>- Utilisation des matériels rudimentaires</li> <li>- Conflits agropastoraux</li> <li>- Absence d'un poste agricole</li> <li>- Absence des fils barbelés</li> <li>- Destruction des champs par les feux de brousses</li> <li>- Destruction des cultures par les animaux sauvages et les termites</li> <li>- Vol des récoltes</li> </ul>	<ul style="list-style-type: none"> <li>- Pénibilité du travail agricole</li> <li>- Faible rentabilité économiques des activités</li> <li>- Faible productivité des exploitations</li> <li>- Insuffisance dans l'encadrement des producteurs</li> <li>- Cout élevé du transport des produits</li> <li>- Conflits agropastoraux</li> <li>- Découragement sur l'activité</li> <li>- Destruction des cultures par les animaux</li> <li>- Insécurité alimentaire</li> <li>- Exode rural</li> <li>- Abandon</li> </ul>	<ul style="list-style-type: none"> <li>- Construire 17 magasins de stockage dans l'ensemble des villages de la commune de Nyambaka (Nyambaka (02) ; LAWANA (01), Nyambaka-Hosséré (01), Djamtari (01), Mbéré (01), Vona (01), Sadol Touga(01), Wassandé (02), Mangoli (01), Mbong Iya (01), Mbidem (01), Laoupanga (01), Mbidou (01), Mokmo (01), Vina Lah (01), Kouladjé (01))</li> <li>- Aménager la piste Nyambaka-Mainé pour l'évacuation des produits post-agricoles ;</li> <li>- Construire équiper et rendre fonctionnelle une unité de transformation à Nyambaka ;</li> <li>- Ouvrir une piste agricole reliant Nyambaka à Mamoumi ;</li> <li>- Initier au moins 50 producteurs à la pratique de l'agroforesterie et à l'utilisation du compost ;</li> <li>- Délimiter les zones d'agriculture et d'élevage à Souangor, à Mangom-Djalingo, à Dibi, à Kognoli, Fori, à Belel-Dibi, à Mambaka, à Laoupanga, à Katil Foulbé ;</li> <li>- Réaliser un complexe agricole (Projet Laïnga Rikoudji) d'une superficie de 230 ha à Gado Djérem pour la culture du maïs (50 ha), haricot (10 Ha), pomme de terre (10 Ha), manioc (10 Ha), moringa (1000 ha), <i>cajanus cajans</i> (5 Ha), soja (30 ha), Avocatier (10 ha), Djing (5 ha), Banane plantain (50 ha), Manguier (100 Ha) ;</li> <li>- Former au moins 50 producteurs à la procédure d'obtention et à la gestion des financements ;</li> <li>- Former au moins 50 membres de groupements communautaires à la transformation des produits agricoles ;</li> <li>- Acquérir 02 tracteurs à mettre à disposition des agriculteurs des villages de la Commune ;</li> <li>- Doter les agriculteurs de Lawana, de Nyambaka-Hosséré, de Bandal, de Djamtari, de Mangom Mbewe, de Mgaoumbam, de Sadol Touga, de Malombo, Mbarang Douka, de Wassande, de Dibi, de Mandourou Kolsel, Baledjam Sabéré de Yoko, de Belel Dibi, de Mangoli, de Gado, Mbong Iya, de Djaïla, de Galdi, de Mokmo, de Kona Toukour, de Katil Mboum, de Soukouna I, de Foulougou en produits phytosanitaires et intrants agricoles</li> <li>- Plaidoyer pour l'octroi des crédits agricoles à faible taux d'intérêt aux agriculteurs de Lawana, de Djamtari, de Mangom Daoudou, de Mafil, de Mangom Mbewe, de Mandourou Kolsel, de Lougol, de Yoko, de Ndjouroum, de Makan I, de Gado, de Vina Lah, de Foulougou</li> <li>- Aménager les pistes des dessertes à Lawana, à Djamtari, à Vina Lah</li> <li>- Doter les agriculteurs de Nyambaka-Hosséré, de Malombo, de Mandourou Kolsel, de Fori, de Yoko, de Laoupanga, de Katil Mboum, Soukouna I en outils de travaux modernes</li> </ul>

Secteur	Problème	Causes pertinentes	Effets	Idées de projets
				<ul style="list-style-type: none"> <li>- Doter les agriculteurs de Nyambaka-Hosséré, de Sadol Touga, de Malombo, de Mbarang Douka, de Wassande, de Baledjam Sabéré, de Mangoli (100 rouleaux de 100 m), de Makan I, de Gado, de Kadjoka (150 rouleaux de 200 m), de Djäila, de Galdi, de Mbidou (100 rouleaux de 100 m), de Mokmo, de Kona Toukour (30 rouleaux de 100 m), de Foulougou en fils barbelés</li> <li>- Construire un séchoir à Nyambaka Hosséré, à Wassande, à Mokmo</li> <li>- Créer, construire et équiper 02 postes agricoles supplémentaires dans la commune de Nyambaka(Kognoli et Gado )</li> <li>- Doter les agriculteurs de tous les villages de la commune en semences améliorées ;</li> <li>- Encadrer les agriculteurs des villages de Mgaoumbam, de Makan II, de Makan I, de Gado, de Vina Lah, de Katil Foulbe, de Katil Mboum, à Soukounga I sur les techniques de l'agriculture ;</li> <li>- Affecter deux agronomes au poste agricole de Wouro Sangué ;</li> <li>- Doter en charrues bovines à labourer les agriculteurs de Djäila (03), de Kona toukour (03) ;</li> <li>- Promouvoir la traction animale dans tous les villages de la commune.</li> </ul>

### III.3.2. Élevage, Pêches et Industries Animales

#### III.3.2.1. Situation de référence

##### a) Informations générales

##### ➤ Donnés sur les cheptels

**Tableau 14 : Effectifs des cheptels**

N°	Cheptels	Effectifs
1.	Bovins	52 244
2.	Ovins	3 792
3.	Caprins	2 115
4.	Volaille	9 500

**Sources** : Chef du CZCSV de Nyambaka + Diagnostic CANALDEV

Pour ce qui est de l'Apiculture, on s'encombre environ 25 000 ruches traditionnelles dans l'ensemble de la commune et 350 ruches kenyannes.

Après l'élevage bovin, c'est l'apiculture qui est l'une des activités primordiales des populations.

**Remarques** : Les services du MINEPIA disent être dans l'incapacité de fournir Des informations se rapportant aux effectifs des éleveurs.

En terme de structures d'encadrement, il faut noter la présence d'un CZV, et des programmes tels que : ACEFA, PAPA et PADFA.

##### ➤ Infrastructures

**Tableau 15: Infrastructures d'élevage de la commune**

N°	Infrastructures	Nombre	Etat de fonctionnement
1.	Clinique vétérinaire	00	/
2.	Parc de vaccination	08	(Nyamaka, Dibi (02), Kognoli, Mangom(01), Galdi(01), Ouassandé(02) Seul 01 parc de Dibi qui est bon. -07 en mauvais état -01 en bon état
3.	Parc à bétails	08	Bon (Parc d'embarquement à Nyambaka)
4.	Marché à bétails	04	Bon (Dibi, Galdi, Nyambaka, Kognoli, Mangoli)
5.	Bain dé tiqueur	01	(Nyamabka, qui ne fonctionne pas depuis plus de 30 ans) Mauvais état
<b>TOTAL</b>		<b>21</b>	

**Sources** : Chef du CZCSV de Nyambaka



*Photo 3 : Centre zootechnique et vétérinaire de Nyambaka*  
**Cliché : CANALDEV**

### III.3.2.2. Analyse des problèmes

Tableau 16: Analyse des problèmes et idées des projets du secteur Elevage, pêche et industries animales

Secteur	Problème	Causes pertinentes	Effets	Idées de projets
Elevage, pêche et industries animales	Difficultés à pratiquer un élevage de qualité	<ul style="list-style-type: none"> <li>- Elevage traditionnel</li> <li>- Envahissement de pâturage par <i>Bokassa grass</i></li> <li>- Présence des espèces non apprêtés et toxique</li> <li>- Insuffisance d'espèces bovines améliorées</li> <li>- Diminution progressive de qualité de lait</li> <li>- Insuffisance de pâturage</li> <li>- Feu de brousse</li> <li>- Manque d'encadrement</li> <li>- Parc à vaccination détérioré,</li> <li>- Epidémie des chèvres et moutons</li> <li>- Absence de clinique vétérinaire</li> <li>- Inaccessibilité aux produits vétérinaires</li> <li>- Présence des produits frelatés</li> <li>- Absence de lacs et marres d'eau</li> <li>- Cherté de poissons</li> <li>- Absence des champs fourragers</li> <li>- Absence d'une pêcherie aménagée</li> <li>- Absence d'un CZV</li> <li>- Epidémie des volailles</li> <li>- Absence d'abreuvoirs</li> <li>- Absence de bains de tiqueur</li> <li>- Vol du bétail</li> <li>- Absence d'un marché à bétail</li> <li>- Absence des points d'abreuvoirs</li> </ul>	<ul style="list-style-type: none"> <li>- Faible rentabilité économique des activités pastorales</li> <li>- Conflits agropastoraux</li> <li>- Dégradation des sols</li> <li>- Perte du cheptel</li> <li>- Cherté de la viande</li> <li>- Dégradation des pâturages</li> <li>- Pratique d'une pêcherie de subsistance</li> <li>- Faible développement de l'activité pastorale</li> <li>- Transhumance précoce</li> <li>- Insuffisance des produits laitiers et de viandes</li> <li>- Diminution du niveau d'eau des rivières en saison sèche</li> </ul>	<ul style="list-style-type: none"> <li>- Plaidoyer pour la création d'une délégation d'Arrondissement d'élevage à Nyambaka</li> <li>- Mettre en place une coopérative pastorale et halieutique communale (CPC)</li> <li>- Etude de faisabilité pour la délimitation des zones d'agriculture et d'élevage dans tous les villages de la commune</li> <li>- Mettre en place un programme de régénération des sols</li> <li>- Former au moins 50 producteurs aux techniques de transformation des produits pastoraux ainsi qu'aux techniques modernes d'élevage</li> <li>- Former au moins 100 éleveurs sur l'apiculture et la pisciculture ;</li> <li>- Réaliser un complexe agropastoral (Laïnga Riskoudji) pour l'emboche bovine en vue de produire 500 bœufs engraisés par trimestre et de mettre en place un champ fourrager de 50 ha ;</li> <li>- Construire un forage pastoral à énergie solaire dans le site du complexe agropastoral (Laïnga Riskoudji) ;</li> <li>- Construire une magasin d'une capacité de stockage de 1000 tonnes dans le site du complexe agropastoral de Laïnga Riskoudji ;</li> <li>- Construire et équiper une pharmacie vétérinaire dans site du complexe agropastoral de Laïnga Riskoudji ;</li> <li>- Construire une maison d'astreinte au site du complexe agropastoral de Laïnga Riskoudji ;</li> <li>- Plaidoyer pour un encadrement des éleveurs de Lawana, de Mandourou Kolsel, de Mbéréng, de Yoko, de Soukouna I, de Katil-Mboum, de Mangoli</li> <li>- Réaliser des champs fourragers à Lawana, Nyambaka-Hosséré, à Bandal (20 ha), à Djamtari, à</li> </ul>

		<ul style="list-style-type: none"> <li>- Vol des ruches</li> <li>- Absence des vêtements de protection pour les apiculteurs</li> </ul>	<ul style="list-style-type: none"> <li>Mbééré (02 ha), à Ndassakoul, à MangomDaoudou, à Mgaoumbam (10 ha), à SadoITouga, à MbarangDouka, à Mandourou Kolsel, à WouroSangué, à Fori, à Belel-Dibi (02), à Mangoli (02), à Mambaka, à Ndjouroum, à Makan I, à Galdi, à Djaila, à Mbidem (01 ha), à Kadjoka, à Mbidou, à Laoupanga, à Kouladje, à KatilMboum, à Katil Foulbé, à Vina Lah</li> <li>- Construire un parc vaccino-gène à Lawana, à Bandal, à Laoupanga</li> <li>- Construire de bain détiqueur à Lawana (01), à Nyambaka-Hosséré (01), à Souangor (01), à Wassande (01), à Mandourou Kolsel (01), à Mbidou (02), à Lougol(01), à Mangoli (02), à Galdi (02), à Mbidem (01), à Kona Toukour (01)</li> <li>- Plaidoyer pour une sécurisation de la zone de pâturage à Lawana</li> <li>- Construire des étangs piscicoles à Lawana, à Yoko, à Katil-Mboum</li> <li>- Construire une ferme avicole à Lawana, Nyambaka-Hosséré</li> <li>- Faciliter l'accès aux financements de la part des apiculteurs de la commune</li> <li>- Plaidoyer pour l'octroi de crédits à faible taux d'intérêt aux éleveurs de Lawana , de Nyambaka-Hosséré, de Vona, de Mangom-Mbewe, de MbarangDouka, de Mbéréng, de Yoko</li> <li>- Aménager les abreuvoirs et la saline à Nyambaka-Hosséré, à Mangom Daoudou, à Wassandé, à Mandourou Kolsel ,Belel-Dibi</li> <li>- Créer à Nyambaka-Hosséré un point de vente de produit d'élevage</li> <li>- Doter les éleveurs de Nyambaka-Hosséré en espèce de vaches Canadiennes</li> <li>- Construire et équiper le village de Nyambaka-Hosséré, de Bandal, de Wassande, de Wouro-Sangué, de Soukouna I, de Katil Foulbé d'un marché à bétail</li> <li>- Créer, construire et équiper d'un CZV à Gado Djérem et Kognoli ;</li> <li>- Octroyer les fils barbelés aux éleveurs de Mafil, de Mgaoumbam</li> <li>- Réhabiliter un abreuvoir à SadoI Touga</li> <li>- Doter en ruches modernes les apiculteurs de Malombo (100)</li> <li>- Acheter 50 ruches pour le compte des activités relatives au ptojet d'apiculture de Laïnga</li> </ul>
--	--	--	--

				<p>Riskoudji ;</p> <ul style="list-style-type: none"> <li>- Réaliser 02 étangs piscicoles pour le compte des activités relatives au ptojet d'apiculture de Laïnga Riskoudji ;</li> <li>- Doter en vêtements de protection les apiculteurs de Malombo (100), de Belel-Dibi, de Yoko (20), de KatilMboum (20) ;</li> <li>- Appuyer Financièrement le GIC Jeune Eleveur de Mandourou Kolsel (fabrication de lait) ;</li> <li>- Construire une structure de production laitière à Mandourou Kolsel ;</li> <li>- Réhabilitation du parc vaccinogène à Fori ;</li> <li>- Construire et équiper un abattoir à Galdi, à Soukounga I ;</li> <li>- Doter les villages de Djaïla, de Kadjoka en produits vétérinaires ;</li> <li>- Faciliter l'accès aux tourteaux pour les bétails à Mbong-lya.</li> </ul>
--	--	--	--	--

### **III.3.3. Domaines, cadastres et Affaires Foncières**

#### **III.3.3.1. Situation de référence**

Depuis sa création en 2007, la commune de Nyambaka ne dispose pas de domaine foncier propre à elle-même. La commune ne dispose pas de lotissements communaux. Les terres sont contrôlées par le chef traditionnel. L'on peut aussi en hériter de ses parents ou en acheter auprès des propriétaires. D'après nos investigations il n'existe pas de maison ou de parcelle ayant un titre foncier du fait de l'absence de la mise sur pied d'un système foncier à travers lequel des commissions de permis de bâtir ou de lotissement peuvent intervenir.



### III.3.3.2. Analyse des problèmes

**Tableau 17 : Analyse des problèmes et idées des projets du secteur Domaines, Cadastres et Affaires Foncières**

Secteur	Problème	Causes pertinentes	Effets	Idées de projets
<b>Domaine, cadastres et affaires foncières</b>	Difficultés d'accès au titre foncier	<ul style="list-style-type: none"> <li>- Absence d'un patrimoine foncier communal</li> <li>- Existence des litiges fonciers et agropastoraux</li> <li>- Ignorance de la nécessité d'avoir un TF</li> <li>- Ignorance des procédures d'obtention des TF</li> <li>- Absence de documents officiels délimitant l'espace urbain</li> <li>- Coût élevé de la procédure d'immatriculation</li> <li>- Absence du plan directeur de la ville</li> <li>- Absence d'un plan d'utilisation et de gestion durable des terres</li> <li>- absence des bornes limitrophes</li> </ul>	<ul style="list-style-type: none"> <li>- Conflits sociaux</li> <li>- Occupation anarchique des sols</li> <li>- Difficultés à maîtriser l'urbanisation</li> <li>- Construction anarchique</li> </ul>	<ul style="list-style-type: none"> <li>- Monter un dossier d'incorporation du domaine au profit de la Commune</li> <li>- Résilier un Plan d'Utilisation et de Gestion Durable des Terres</li> <li>- Sensibiliser la population sur la nécessité d'avoir un titre foncier</li> <li>- Délimiter des zones d'activités rurales dans les villages Lawana, Yoko</li> <li>- Mettre sur pied un plan l'urbanisation du village Bandal, MangomMbewe, à Galdi, Mokmo</li> <li>- Réaliser un Plan d'Occupation des Sols de la commune;</li> <li>- Réaliser un plan cadastral des villages de la commune de Nyambaka ;</li> <li>- Faciliter l'obtention des titres fonciers dans les villages de la commune (Vona, Mafil, Baledjam Sabéré, Mambaka, Djaila, Mbidem, Kadjoka, Mbong-Iya)</li> <li>- Lotir les villages de la commune</li> </ul>

### **III.3.4. Développement Urbain et Habitat**

#### **III.3.4.1. Situation de référence**

La commune a une zone urbaine et rurale. La zone urbaine de la Commune de Nyambaka renferme 12 quartiers. Il s'agit de Yangai, Koukourli, Gop, Bantahi, Labbaré, Labbi, Yokotondou, Bongos, Hôrélaïndé, Camp, Dow Kona et Campement. Les quartiers du centre urbain sont construits essentiellement en dur et le reste de la ville est en matériaux mixtes en adobes enduits au mortier de ciment. La plupart de ces constructions ont la toiture couverte en tôles. Cependant on constate à l'arrière-plan des maisons couvertes des pailles appartenant aux populations de faibles revenus. Le réseau d'assainissement de la ville est essentiellement fait de fossés en terre et caniveaux bétonnés et maçonnés sur la RN1. La ville ne dispose pas d'un plan d'urbanisation, d'un plan d'occupation de sol (POS) et autres documents de planification urbaine, de schéma directeur d'urbanisme. La voirie urbaine n'est pas aménagée sauf sur la route nationale. Le transport urbain est assuré par les mototaxi.

Le centre urbain ne dispose pas de toilettes publiques. Les populations utilisent les latrines traditionnelles dans les concessions. Mais à la lisière des habitations l'on note la défécation à l'air libre. L'évacuation des ordures ménagères n'est pas encore organisée. Les populations utilisent les bas-fonds comme dépotoirs. Cette absence de système de collecte obstrue les drains naturels.

Alors dans les zones rurales, les constructions sont essentiellement en matériaux non définitifs. Mais on note des maisons en dur parsemées par endroit.

### III.3.4.2. Analyse des problèmes

**Tableau 18: Analyse des problèmes et idées des projets du secteur Développement urbain et habitat**

Secteur	Problème	Causes pertinentes	Effets	Idées de projets
Développement urbain et habitat	Difficultés liées au développement urbain et d'accès à un habitat décent	<p>Absence d'un plan sommaire d'urbanisation</p> <p>Absence d'un plan d'occupation de sol</p> <p>Manque de schéma directeur d'urbanisme</p> <p>Absence d'éclairage public dans la ville de Nyambaka</p> <p>Absence de voies secondaires</p> <p>Absence d'un entretien courant des voies</p> <p>Manque d'un système de collecte des ordures ménagères</p> <p>Édification des constructions dans des zones à risques</p> <p>Absence de logements sociaux</p> <p>Manque de toilette publique</p> <p>Absence du lotissements</p> <p>Habitat spontané</p> <p>Absence d'un plan communal d'urbanisation</p> <p>Prédominance des maisons en terre battue</p>	<p>Développement de l'habitat anarchique et spontané</p> <p>Insécurité</p> <p>Accès difficile dans les quartiers</p> <p>Obstruction des drains naturels par les ordures ménagères</p> <p>Utilisation des bas-fonds comme dépotoirs</p> <p>Promiscuité</p> <p>Risque des catastrophes</p> <p>Maladies hydriques</p> <p>Construction anarchique des habitats</p> <p>Construction en matériaux provisoires</p> <p>Destruction rapide des maisons</p>	<p>Création des lotissements communaux au sein de l'espace urbain</p> <p>Faire la délimitation du périmètre urbain</p> <p>Créer des espaces verts dans l'espace urbain de la commune</p> <p>Aménager les pistes inter quartier</p> <p>Mettre en place un plan sommaire d'urbanisation de la ville de Nyambaka,</p> <p>Aménager des sites de décharges des ordures ménagères</p> <p>Construire des logements sociaux et des logements d'astreintes</p> <p>Faire des relevés de dégradations courantes sur les différentes artères de la ville</p> <p>Acquérir de l'appareil hydroforme pour la fabrication des parpaings en vue de faciliter les constructions dans la ville de Nyambaka</p> <p>Mettre en œuvre un plan sommaire d'urbanisation dans tous les villages de la commune</p> <p>Mettre sur pied des lotissements communaux;</p> <p>Lotir deux nouveaux quartiers et aménager les routes du village de Dibi de</p> <p>Doter les villages de la commune des POS</p> <p>Creuser les fosses d'évacuation des déchets non biodégradable dans la ville de Nyambaka</p>

### **III.3.5. Environnement, Protection de la Nature et développement durable**

#### **III.3.5.1. Situation de référence**

Les résultats du diagnostic révèlent les aspects suivants :

- Le ministère de l'environnement de la protection de la nature et du développement durable n'est pas représenté dans la commune de Nyambaka ;
- Aucun espace vert n'a été aménagé au sein de l'espace urbain et rural, mais la Commune dispose d'espaces suffisants pouvant être exploités.
- La Commune ne bénéficie pas de la présence sur son territoire des organisations de la société civile œuvrant pour la protection de l'environnement ;
- En dehors du lycée de Nyambaka, tous les autres établissements scolaires de la commune ne bénéficient d'aucun reboisement ;
- Un club des amis de la nature existe au sein du lycée de Nyambaka. Malheureusement, les actions de ce club sont limitées par une insuffisance de moyens de fonctionnement ;
- L'espace urbain est pollué par des ordures ménagères.

### III.3.5.2. Analyse des problèmes

Tableau 19: Analyse des problèmes et idées des projets du secteur environnement, protection de la nature et du développement durable

Secteur	Problème	Causes pertinentes	Effets	Idées de projets
Environnement, Protection de la Nature et déve- loppement du- rable	Difficultés à protéger l'environne- ment et la nature	Ignorance des mesures de pro- tection de l'environnement par les populations Absence d'espaces verts Envahissement de l'environnement des déchets plastiques Absence d'appui aux clubs des amis de la nature Feux de brousse en périphérie Absence de foyers améliorés Déforestation Absence d'un club des amis de la nature Tarisement des cours d'eau en saison sèche Inexistence d'un comité d'hygiène Prolifération des matières plas- tiques Utilisation anarchique des en-	Dégradation des sols Destruction de la bio- diversité Bouleversement des saisons Bouleversement du calendrier cultural Baisse des produc- tions Menace sur les res- sources fauniques et floristiques Déboisement Disparition de cer- taines espèces fau- niques Pollution Insalubrité	Aménager des espaces verts dans la ville Nyambaka Sensibiliser les populations sur la protection de l'environnement Vulgariser les mécanismes de développement propre (Foyers amélio- rés, biogaz...) dans l'ensemble des villages de la commune de Nyambaka et pour le compte du projet Laïnga Riskoudji ; Pourvoir le club des amis de la nature du lycée de Nyambaka en outils de sensibilisation environnementale Doter les services administratifs de la ville de Nyambaka des bacs à ordure ; Aménager d'une fosse à ordure à Nyambaka - hosséré Créer un club des amis de la nature dans les établissements scolaires de la commune Appuyer le MINEP pour la création d'espace vert dans la ville de Nyambaka Sensibiliser les populations de tous les villages de la commune sur la gestion durable des ressources naturelles et l'utilisation des embal- lages biodégradables ; Plaidoyer pour une sensibilisation de la pratique des feux de brousse et l'incinération des déchets plastiques

Secteur	Problème	Causes pertinentes	Effets	Idées de projets
		grais et des pesticides par les populations Manque d'eau potable Absence des latrines aménagées Absence d'une pépinière communale		

### III.3.6. Forêts et faune

#### III.3.6.1. Situation de référence

Bien qu'il existe à Nyambaka un poste de contrôle forestier et de chasse, la Commune ne dispose ni d'une réserve forestière, ni d'une forêt communale aménagée encore moins une forêt domaniale. L'espace urbain ne dispose d'aucun jardin public ni de plantation d'arbres. Les quelques rares espèces de la végétation entourant l'espace urbain sont menacées par des feux de brousse et une coupe anarchique de bois d'œuvre et de chauffe.

**Tableau 20: Impacts du changement climatique sur la forêt et la faune**

Tendances	Problèmes / contraintes	Causes	Effets	Capacité d'adaptation	Solutions envisageables
<b>Réduction de la pluviométrie</b>	Insuffisance de fourrage et d'eau	- Destruction des forêts galeries - Coupe abusive du bois - Feux de brousse - Faible régénération des forêts	- Perte du cheptel - Destruction de la biodiversité	- Culture fourragère - Supplémentations des animaux - Plantations d'arbres - Création d'espaces verts - Création de puits pastoraux	- Intensification de la culture fourragère - Création des puits pastoraux - Intensification de la plantation des arbres - Création d'espaces verts supplémentaires - Création des marres
<b>Perturbation des saisons</b>	Durée prolongée de la saison sèche	- Coupe abusive du bois - Feux de brousse - Faible régénération des forêts	- Perte du cheptel - Destruction de la biodiversité	- Culture fourragère - Supplémentations des animaux - Plantations d'arbres - Création d'espaces verts	- Intensification de la culture fourragère - Création des puits pastoraux - Intensification de la plantation des arbres - Création d'espaces verts supplémentaires - Création des marres

Sources : Chef de poste de contrôle forestier et de chasse de Nyambaka

### III.3.6.2. Analyse des problèmes

Tableau 21 : Analyse des problèmes et idées des projets du secteur forêt et faune

Secteur	Problème	Causes pertinentes	Effets	Idées de projets
Forêt et faune	Difficultés liées à la promotion et à la protection de la forêt et de la faune	<ul style="list-style-type: none"> <li>Absence de forêt communale</li> <li>Absence d'une forêt domaniale</li> <li>Absence d'un jardin public</li> <li>Feux de brousse</li> <li>Coupe de bois</li> <li>Absence de pépinière communale</li> <li>Coupe des essences en voie de disparition (rôniers)</li> <li>Destruction des forêts galeries</li> <li>Raréfaction du petit gibier</li> <li>Absence d'un poste de contrôle de MINFOF</li> <li>Inexistence d'un comité de vigilance</li> <li>Coupes anarchiques des bois</li> </ul>	<ul style="list-style-type: none"> <li>Réduction de la pluviométrie</li> <li>Perturbation des saisons</li> <li>Durée prolongée de la saison sèche</li> <li>Destruction de la biodiversité</li> </ul>	<ul style="list-style-type: none"> <li>Mettre en place d'une forêt communale d'une superficie de 100 ha à Nyambaka</li> <li>Mettre en place une pépinière communale</li> <li>Sensibiliser les populations sur la gestion des ressources forestières et fauniques</li> <li>Créer un jardin public à l'esplanade de la Mairie de Nyambaka, HosséréMbalaré</li> <li>Planter 100 000 arbres le long de la route principale (RN1)</li> <li>Doter le GIC Solidarité sans frontière du village Lawana en pépinière</li> <li>Créer un comité de gestion des ressources forestières et fauniques dans tous les villages de la commune de Nyambaka ;</li> <li>Reboiser le site de Laïnga Riskoudji par la plantation de 800 000 arbres ;</li> <li>Sensibiliser la population de la commune sur les méfaits de la pratique des feux de brousse et les coupes abusives</li> <li>construire et équiper un poste de contrôle forestier et de chasse à Nyambaka</li> </ul>



### **III.3.7. Administration Territoriale, Décentralisation, Sécurité, Maintien de l'Ordre**

#### **III.3.7.1. Situation de référence**

L'administration territoriale et la décentralisation est représentée au niveau de la commune de Nyambaka par le sous-préfet. Celui-ci est assisté par les différents services déconcentrés de l'Etat présents dans la commune et les chefs traditionnels qui sont les auxiliaires de l'administration.

Sur le plan de la sécurité et du maintien de l'ordre, il existe une brigade de gendarmerie, un commissariat spécial (non installé) et un détachement du Bataillon d'Intervention Rapide (BIR) à Mangom.

Autres potentialités sont :

- L'existence d'un chef d'unité administrative
- L'existence de postes de sécurité (Police et Gendarmerie) ;
- L'existence d'un centre d'état civil.

### III.3.7.2. Analyse des problèmes /contraintes et atouts /potentialités

Tableau 22 : Problèmes, atouts et potentialités du secteur Administration territoriale, décentralisation, sécurité et maintien de l'ordre

Secteur	Problème	Causes pertinentes	Effets	Idées de projets
<b>Administration territoriale, décentralisation, sécurité et maintien de l'ordre</b>	Difficultés liées à l'offre administrative	<ul style="list-style-type: none"> <li>- Manque de place de fête</li> <li>- Corruption en matière de justice</li> <li>- Insécurité (agression et vol de bétail)</li> <li>- Difficultés liées à l'obtention des pièces officielles (actes d'état civil et CNI)</li> <li>- Insuffisance des aides alimentaires destinées aux réfugiés</li> <li>- Absence d'un poste de sécurité</li> <li>- Absence de centre d'état civile</li> <li>- Arnaque et retard dans la processus d'établissement des actes de naissance</li> </ul>	<ul style="list-style-type: none"> <li>- Désintéressement des populations aux fêtes officielles</li> <li>- Frustrations</li> <li>- Tensions sociales</li> <li>- Incapacités pour les enfants à présenter des concours et à poursuivre les études secondaires</li> <li>- Incapacité d'exercer le droit de citoyenneté</li> <li>- Famine et malnutrition</li> <li>- Insécurité</li> </ul>	<ul style="list-style-type: none"> <li>- Aménager une place des fêtes plus une tribune</li> <li>- Organisation des séances collectives d'audience foraine au sein de la Commune en vue de la délivrance collective de jugements supplétifs d'actes de naissance</li> <li>- Créer des centres spéciaux d'état civil dans les chefferies des villages de la commune de Nyambaka</li> <li>- Renforcer et équiper les postes de gendarmerie et de police Nyambaka à Yoko</li> <li>- Créer des comités de vigilance dans tous les villages de la commune</li> </ul>

### III.3.8. Éducation de base

#### III.3.8.1. Situation de référence

**Tableau 23 : Répartition des écoles de la Commune de Nyambaka (Année scolaire 2012-2013)**

Type d'écoles	Urbain	Rural	Total	Observations
Ecoles Maternelles	01	04	05	Les 04 du secteur rural ne sont pas fonctionnelles (Kognoli, Mangoli, Belel-Dibi, Dibi).
Ecoles primaires	03	43	46	
<b>Total</b>	<b>04</b>	<b>47</b>	<b>51</b>	

Sources : Inspection d'Arrondissement de l'éducation de base de Nyambaka et directeurs d'écoles

**Tableau 24 : Effectifs des élèves de la Commune de Nyambaka (Année scolaire 2012-2013)**

Type d'écoles	Filles	Garçons	Total élèves
Ecoles Maternelles	23	12	35
Ecoles primaires	2605	3560	6165
<b>Total</b>	<b>2628</b>	<b>3572</b>	<b>6200</b>

Sources : Inspection d'Arrondissement de l'éducation de base de Nyambaka et directeurs d'écoles

**Tableau 25: Encadrement et équipement des établissements de la Commune Nyambaka (Année scolaire 2012-2013)**

Type d'écoles	Effectif élèves	Nombre d'enseignants	Nombre de salles de classe	Nombre de tables bancs	Ratio Elèves/Enseignant	Ratio Elève/Salles de classe	Ratio Elèves/Tables Bancs
Ecole Maternelle	35	02	01	09 tables et 38 chaises	17,5	35	3,88
Ecole primaire	6165	80	71	1442	77,06	86,83	2,14
<b>Total</b>	<b>6200</b>	<b>82</b>	<b>72</b>	<b>1451</b>	<b>47,28</b>	<b>60,915</b>	<b>3,01</b>

Sources : Inspection d'Arrondissement de l'éducation de base de Nyambaka et directeurs d'écoles

**Tableau 26 : État général des bâtiments du primaire (Année scolaire 2012-2013)**

Type d'écoles	Bon	Passable	Mauvais	Total
Ecoles Maternelles	01	00	00	01

Page 83 sur 329

*PCD de la Commune de Nyambaka*

*B.P : ; E-mail : ; Tél :*

Ecoles primaires	19	33	16	68
<b>Total</b>	<b>20</b>	<b>33</b>	<b>16</b>	<b>69</b>

Sources : Inspection d'Arrondissement de l'éducation de base de Nyambaka et directeurs d'écoles

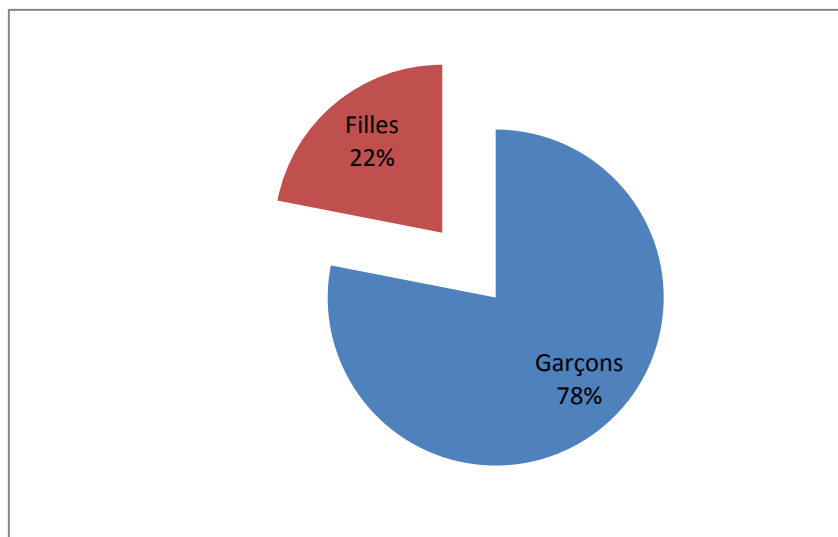


Figure 4 : Répartition des élèves en fonction du sexe

Tableau 27 : Situation de l'aménagement des établissements scolaires de la Commune de Nyambaka (Année scolaire 2012-2013)

Type d'écoles	Nombre d'écoles					Total
	Disposant d'un point d'eau	Disposant de latrine	Ayant de bacs à ordures	Muni d'une clôture	Ayant bénéficié d'un reboisement	
Ecole Maternelle	00	00	00	00	00	00
Ecole primaire	07	12	00	02	04	25
<b>Total</b>	<b>07</b>	<b>12</b>	<b>00</b>	<b>02</b>	<b>04</b>	<b>25</b>

Sources : Inspection d'Arrondissement de l'éducation de base de Nyambaka et directeurs d'écoles

En s'appuyant sur les normes sectorielles qui prévoient 02 élèves par tables bancs, 60 élèves par salles de classes et par enseignants, nous avons pu définir les différents besoins du secteur de l'éducation de bases. Ainsi, nous remarquons la nécessité de construire 28 et de réhabiliter 20 salles de classes et le besoin de doter les écoles de 1554 tables-bancs. Les détails de ces éléments sont contenus dans le tableau en annexe.



*Photo 4 : Ecole maternelle de Nyambaka*  
**Cliché : CANALDEV**



*Photo 5 : Les élèves dans la cour d'une Ecole Primaire de Nyambaka*  
**Cliché : CANALDEV**

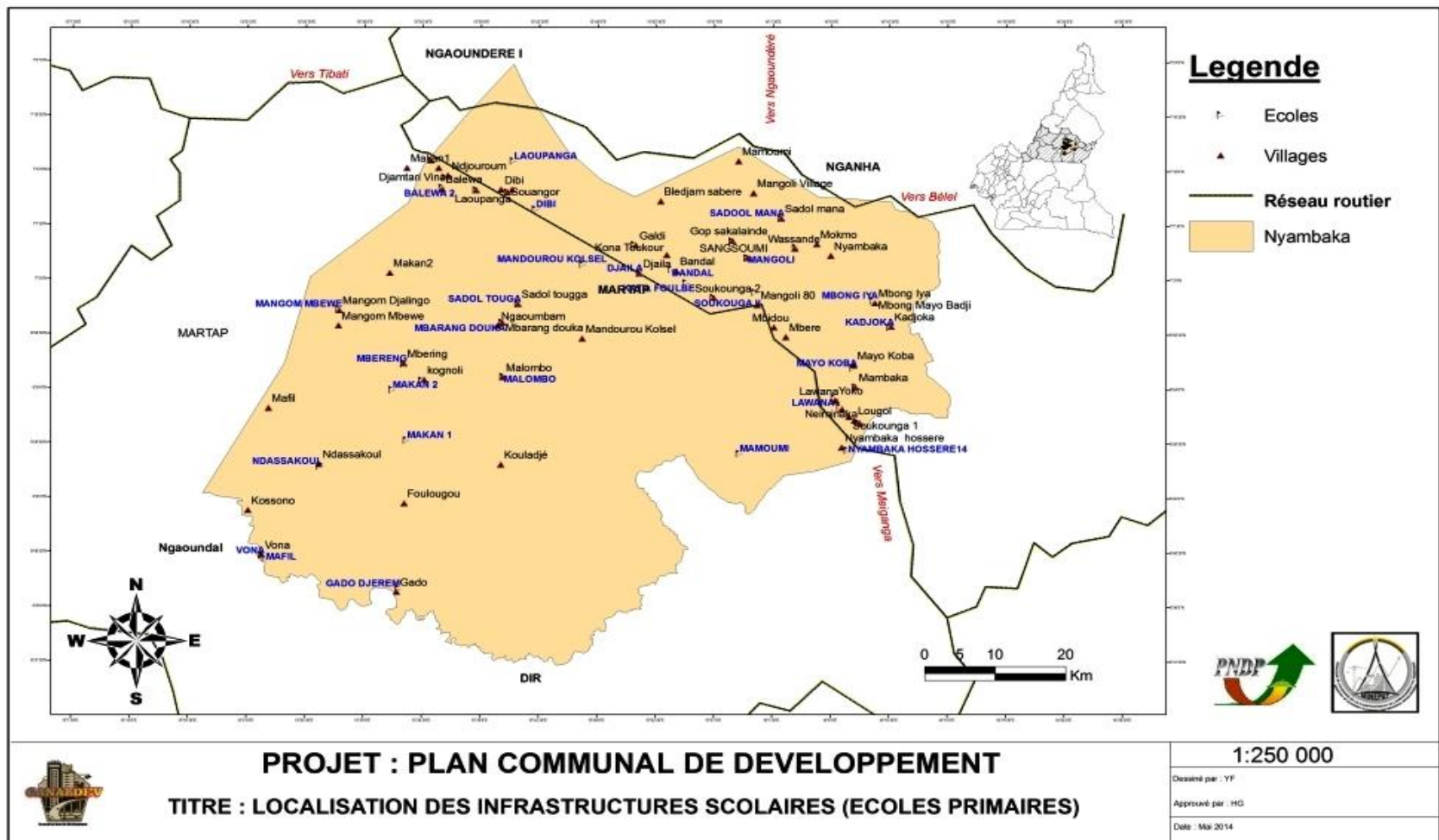


Figure 5 : Carte des infrastructures scolaires (Education de base) de la Commune de Nyambaka

### III.3.8.2. Analyse des problèmes

**Tableau 28: Analyse des problèmes et idées des projets du secteur Education de Base**

Secteur	Problème	Causes pertinentes	Effets	Idées de projets
Education de base	Difficulté d'accès à une éducation de base de qualité	<ul style="list-style-type: none"> <li>- Insuffisance d'enseignants dans les écoles publiques du groupe I et II</li> <li>- Insuffisance de salles de classes à l'école publique du groupe II</li> <li>- Absence de logements d'astreintes dans les établissements</li> <li>- Insuffisance de latrines dans les écoles</li> <li>- Insuffisances de tables-bancs</li> <li>- Sureffectif dans les écoles</li> <li>- Absence de pharmacies scolaires</li> <li>- Insuffisance d'enseignants</li> <li>- Ecole à cycle incomplet</li> <li>- Insuffisance des salles de classe</li> <li>- Délabrement des bâti-</li> </ul>	<ul style="list-style-type: none"> <li>- Insuffisance dans l'encadrement des élèves</li> <li>- Faible taux de réussite</li> <li>- Déperditions scolaires</li> <li>- Délinquances juvéniles</li> <li>- Effectif pléthorique des élèves par salle</li> <li>- Insécurité</li> <li>- Sous scolarisation</li> <li>- Analphabétisme</li> <li>- Jumelage des niveaux</li> <li>- Mariage précoce</li> <li>- Exode rural</li> </ul>	<ul style="list-style-type: none"> <li>- Affecter 02 enseignants dans les écoles publiques du groupe I et II</li> <li>- Doter les écoles existantes de 910 tables-bancs supplémentaires (EP Galdi (54), EP Mbong-Iya (12), EP Mbong-Mayo Badji (12), EP Mbien (31), EP Malombo (17), EP Sangsoumi (28), EP Makan 2 (10), EP Makan 1 (03), EP Gado Djérem (56), EP Mangom Mbéwé (02), EP Sadol Touga (60), EP Kadjoka (25), EP Dibi (200), EP Djaïla (16), EP Mayo Koba (23), EP Néminaka (03), EP Mbarang-Douka (43), EP Mbéréng (62), EP Souangor (83), EP Laoupanga (96), EP Foulougou (28)).</li> <li>- Clôturer les écoles publiques du groupe I et II</li> <li>- Planter 2 200 arbres dans les écoles publiques du groupe I et II</li> <li>- Construire 02 logements d'astreinte dans les écoles publiques du groupe I et II</li> <li>- Construire 02 pharmacies scolaires dans les écoles publiques du groupe I et II</li> <li>- Construire et équiper de 124 salles de classes dans l'ensemble de la commune de Nyambaka (02 salles de classes dans les écoles publiques du groupe I et II , 02 à Lawana, 03 à Nyambaka-Hosséré, 03 à Souangor, 04 à Bandal, 02 à Balewa, 04 à Magan, 04 à Mbéré , 02 à Mangom-Djalingo , à 02 Ndassakoul , 02 à Vona, à 02 Mangom Mbewe, 02 à Mangom Daoudou, 04 à Sadol Touga, 04 à Malombo , 06 à Mbarang Douka, 02 à Makan II, 04 à Wassande, 04 à Dibi,08 à Mandourou, 02 à Kolsel, 02 à Kognoli, 02 à Wouro Sangué, 04 à Fori,02 à Baledjam Sabéré, à 02 Belel-Dibi, 02 à Mangoli, 02 à Mambaka, 01 à Makan I, 02 à Gado, 04 à Djaïla, 04 à Kadjoka, 04 à Galdi , 02 à Néminaka, 04 à Laoupanga, 04 à Mbidou, 06 à Katil Foulbé, 03 à Katil Mboum, 04 à Soukouga I, 02 à Foulougou).</li> <li>- Affecter 68 enseignants qualifiés dans l'ensemble des écoles de la commune de Nyambaka (Lawana (04), de Nyambaka-Hosséré (05), de Bandal (04),de Balewa (05), de Magan (04), de Mangom-Djalingo (02), de Ndassakoul (02), de Mangom Daoudou (02), de Mafil ( 02), de Sadol Touga (02), de Malombo (03), de Was-</li> </ul>

		<p>ments,</p> <ul style="list-style-type: none"> <li>- Mauvais état des forages des écoles</li> <li>- Absence d'une école primaire</li> <li>- Absence de points d'eaux</li> <li>- Absence d'une école</li> <li>- Eloignement de l'école le plus proche</li> <li>- Absence de salles de classes</li> </ul>	<p>sande (03), de Mandourou (05), de Kolsel (04), de Kognoli (02), de Belel-Dibi (02), de Ndjouroum (04), de Gado (03), de Djaïla (03), de Kadjoïka (02), de Galdi (03), de Néminaka (02), de Mbidou (04), de Katil Foulbé (03), de Mangoli (02), de Katil Mboum (04), à Soukouga I (04), à Foulougou (02)).</p> <ul style="list-style-type: none"> <li>- Construire 19 blocs latrines dans l'ensemble de la commune de Nyambaka (02 blocs latrines à l'école publique du groupe II, 01 latrine à l'école publique de Lavana, 01 à Nyambaka-Hosséré, 01 à Vona, 01 Sadol Touga, 01 à Mbarang Douka, 01 à Wassande, 01 à Dibi, 01 à Fori, 01 à Mangoli, 01 à Mambaka, 01 à Makan I, 01 à Djaïla, 01 à Kadjoïka, 01 à Galdi, 01 à Mbidou, 01 à Katil Foulbé, 01 à Soukouga I)</li> <li>- Construire 20 forages dans les écoles primaires et maternelles de la commune de Nyambaka (à l'école de Lavana (01), de Kadjoïka (01), de Mbéré (01), de Mangom Mbewe (01), de Sadol Touga (01), de Mbarang Douka (01), de Wassande (01), de Dibi (01), de Mandourou (01), de Kognoli (01), de Mambaka (01), de Makan I (01), de Gado (02), de Djaïla (01), à Mbong Iya (01), à Mayo Badji (01), à Katil Foulbé (01), à Mangoli (01), à Soukouga I (01), à Foulougou (01))</li> <li>- Aménager une aire de jeux à l'école de Lawana, de Nyambaka-Hosséré, de Balewa, de Magan, (01) à Mangoli</li> <li>- Réfectionner 02 salles de classes à l'école publique de Lawana, de Nyambaka-Hosséré</li> <li>- Doter les écoles de la commune de 1841 table-bancs (l'école de Lavana en 120 tables bancs, de Bandal en 153 tables bancs, de Sadol Touga en 240 tables bancs, de Wassande en 172 tables bancs, de Kognoli en 30 tables bancs, de Wouro Sangué en 30 tables bancs, de Fori en 50 tables bancs, de Makan I en 30 tables bancs, de Gado en 60 tables bancs, de Djaïla 240 tables bancs, de Galdi en 240 tables bancs, de Laoupanga en 120 tables bancs, de Katil Foulbé en 180 tables bancs, de Katil Mboum 180 tables bancs</li> <li>- Equiper les salles de classe avec les bureaux pour enseignants à Djaïla (04), à Galdi (04)</li> <li>- Construire et équiper 08 blocs administratifs dans l'ensemble des écoles primaires et maternelles 02 blocs latrines et sanitaires à l'école publique du groupe II, l'école publique de Lawana, à Nyambaka-Hosséré, à Malombo, à Wassande, à Dibi, à Ndjouroum, à Mbidou, à Katil Mboum ;</li> <li>- Doter l'école publique de Lawane, de Nyambaka-Hosséré en matériels didactiques ;</li> <li>- Réhabiliter le forage de l'école de Nyambaka-Hosséré, de Katil Mboum</li> </ul>
--	--	---	--



			<ul style="list-style-type: none"> <li>- Clôturer l'école de Nyambaka-Hosséré, de Kognoli, de Makan I</li> <li>- Créer, construire, équiper et rendre fonctionnel une école primaire à Soukanga, à Djamtari, à Lougol, à Mbéréng, à Mokmo, Mamoumi, à Kona Toukour</li> <li>- Créer, construire, équiper et rendre fonctionnel une école maternelle à Bandal, à Djamtari, à Wassande, à Mbong Iya, à Galdi, à Katil Foulbé, Koladje ;</li> <li>- Construire et équiper une infirmerie à l'école de Mbéré</li> <li>- Achever la clôture de l'école de Mbéré</li> <li>- Planter 100 arbres à l'école de Mbéré</li> <li>- Construire et équiper les écoles publiques de Mandoui, Soukounga I, et de Ngawola-fouforé</li> <li>- Plaidoyer pour la scolarisation des enfants de Yoko</li> <li>- Construire des logements d'astreints à Ndjouroum (06), à Mangoli (02)</li> </ul>
--	--	--	---

### III.3.9. Enseignements Secondaires

#### III.3.9.1. Situation de référence

**Tableau 29 : Répartition des écoles de la Commune de Nyambaka (Année scolaire 2012-2013)**

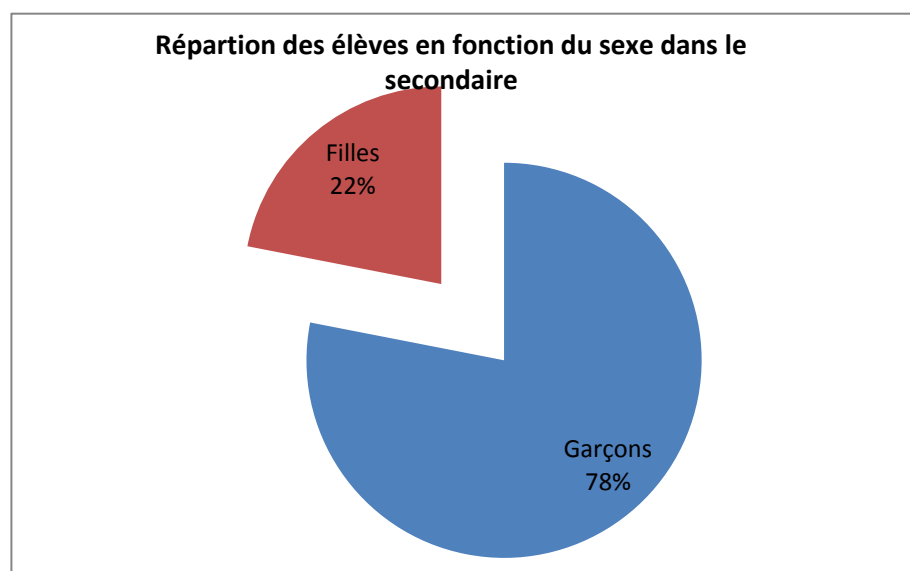
Type d'écoles	Urbain	Rural	Total	Observations
CES	00	01	01	
CETIC	00	00	00	
Lycée	01	01	02	
<b>Total</b>	<b>01</b>	<b>02</b>	<b>03</b>	

Sources : Diagnostics CANALDEV

**Tableau 30 : Effectif des élèves de la Commune de Nyambaka (Année scolaire 2012-2013)**

Type d'écoles	Filles	Garçons	Total élèves
CES	28	91	119
CETIC	00	00	00
Lycée	118	420	528
<b>Total</b>	<b>146</b>	<b>511</b>	<b>647</b>

Sources : Diagnostics CANALDEV



**Figure 6: Répartition des élèves du secondaire par sexe**

**Tableau 31 : Encadrement et équipement des établissements de la Commune de Nyambaka (Année scolaire 2012-2013)**

Type d'écoles	Effectif élèves	Nombre d'enseignants	Nombre de salles de classe	Nombre de tables bancs	Ratio Elève/Salles de classe	Ratio Elèves/Tables Bancs
CES	119	05	04	62	29,75	1
Lycée	528	24	13	181	40,62	1,46
<b>Total</b>	<b>647</b>	<b>29</b>	<b>17</b>	<b>243</b>	<b>35,185</b>	<b>1,23</b>

Sources : Diagnostics CANALDEV et chefs d'établissement

**Remarques :** Les données sur les effectifs des enseignants par matière n'étant pas disponible il serait impossible de définir le ratio des élèves par enseignant.

**Tableau 32 : État général des bâtiments scolaires (Année scolaire 2012-2013)**

Type d'écoles	Bon	Passable	Mauvais	Total
CES	04	00	00	<b>04</b>
Lycée	06	07	00	<b>13</b>
<b>Total</b>	<b>10</b>	<b>07</b>	<b>00</b>	<b>17</b>

Sources : Diagnostics CANALDEV

**Tableau 33 : Type de matériaux des bâtiments scolaires (Année scolaire 2012-2013)**

Positionnement urbain (U) ou rural (R)	Nom de l'école	Nombre de salles de classe				Total
		Séko /potopoto	Planche	Semi dur	Dur	
Zone urbaine	Lycée de Nyambaka	00	00	00	07	<b>07</b>
Zone rurale	Lycée de Dibi	00	00	02	04	<b>06</b>
	CES de Wassandé	00	00	00	04	<b>04</b>
<b>TOTAL</b>		<b>00</b>	<b>00</b>	<b>02</b>	<b>15</b>	<b>17</b>

Sources : Diagnostics CANALDEV

**Tableau 34: Situation de l'aménagement des établissements secondaires de la Commune Nyambaka (Année scolaire 2012-2013)**

Type d'écoles	Nombre d'écoles					Total
	Disposant d'un point d'eau	Disposant de latrine	Ayant de bacs à ordures	Muni d'une clôture	Ayant bénéficié d'un reboisement	

CES	00	00	00	00	00	00
Lycée	02	02	00	00	02	06
<b>Total</b>	<b>02</b>	<b>02</b>	<b>00</b>	<b>00</b>	<b>02</b>	<b>06</b>

Sources : Diagnostics CANALDEV

L'exploitation des normes sectorielles qui prévoient 02 élèves par tables bancs, 60 élèves par salles de classes et par enseignants, ainsi que 300 personnes par point d'eau potable, nous a permis de définir les différents besoins du secteur des enseignements secondaires. A cet effet, nous notons 15 salles de classe, 85 table-bancs, 02 points d'eau, 03 bacs à ordures, 01 bloc latrine, 03 clôtures et trois logements d'atreinte. Il faut aussi noter le besoin de transformer le lycée de Nyambaka en lycée bilingue et la création d'un CETIC à Nyambaka.



Photo 6 :Vue interne d'une salle de classe du lycée de Nyambaka  
Cliché : CANALDEV



Photo 7 :Vue externe d'une salle de classe du lycée de Nyambaka  
Cliché : CANALDEV

### III.3.9.2. Analyse des problèmes

Tableau 35 : Analyse des problèmes et idées des projets du secteur Enseignements secondaires

Secteur	Problème	Causes pertinentes	Effets	Idées de projets
Enseignements secondaires	Difficultés d'accès aux enseignements secondaires de qualité	<p>Insuffisance d'enseignants de mathématiques, d'histoire et de physique</p> <p>Insuffisance de tables-bancs</p> <p>Absence de logements d'astreintes</p> <p>Non sécurisation du site du lycée</p> <p>Absence des aires de jeux</p> <p>Absence de bâtiment administratif</p> <p>Manque de CETIC</p> <p>Absence d'un établissement d'enseignement secondaire</p> <p>Eloignement des établissements secondaires</p> <p>Insuffisance des salles de classe</p> <p>Insuffisance des enseignants</p> <p>Insuffisance des tables bancs</p>	<p>Faible taux de réussite</p> <p>Carences dans la formation des élèves</p> <p>Insuffisance dans l'encadrement des élèves</p> <p>Déperditions scolaires</p> <p>Délinquances juvéniles</p> <p>Coût élevé de l'éducation</p> <p>Découragement</p> <p>Exode rural</p> <p>Arrêt des classes après le cycle primaire</p> <p>Echec</p>	<p>Affecter 23 enseignants qualifiés dans les établissements d'enseignement secondaire de la commune : Lycée de Nyambaka 08 enseignants (mathématiques (02), Histoire-Géographie (02), physiques-Chimie (02), Conseiller d'orientation (01), EPS (01) ; Lycée de Dibi 10 enseignants (mathématiques (02), Histoire-Géographie (02), physiques-Chimie (02), Conseiller d'orientation (01), SVT (01), Français (01), Anglais (01) ; CES de Wassandé 05 enseignants : mathématiques (01), Histoire-Géographie (01), physiques-Chimie (01), Français (01), Anglais</p> <p>Doter les établissements secondaires en 141 tables-bancs (CES de Wassande (58), Lycée de Nyambaka (42), Lycée de Dibi (41))</p> <p>Clôturer le lycée de Nyambaka et le CES de Wassandé</p> <p>Construire 01 logement d'astreinte pour les responsables du lycée de Nyambaka</p> <p>Construire un bâtiment administratif au lycée de Nyambaka</p> <p>Plaidoyer pour la création d'un CETIC à Nyambaka</p> <p>Créer, construire et équiper d'un CETIC à kognoli</p> <p>Sensibiliser les parents et élèves sur l'importance de l'école à Soukanga II</p> <p>Acheter un véhicule de transport pour élèves à Souangor</p> <p>Construire un point d'eau potable au CES de Wassande</p> <p>Affecter les enseignants qualifiés dans les établissements d'enseignement secondaire de la commune de Nyambaka</p> <p>Aménager de 03 aires de jeux dans les établissements secondaires de la Commune de Nyambaka (CES de Wassandé, Lycée de Dibi et Lycée de Nyambaka)</p> <p>Construire et équiper un bloc administratif, d'une bibliothèque et d'une salle informatique au CES de Wassande</p> <p>Construire deux bâtiments de quatre salles de classe au lycée de Dibi</p> <p>Réhabiliter le point d'eau du lycée de Dibi</p> <p>Construire 01 latrine au lycée de Dibi</p>

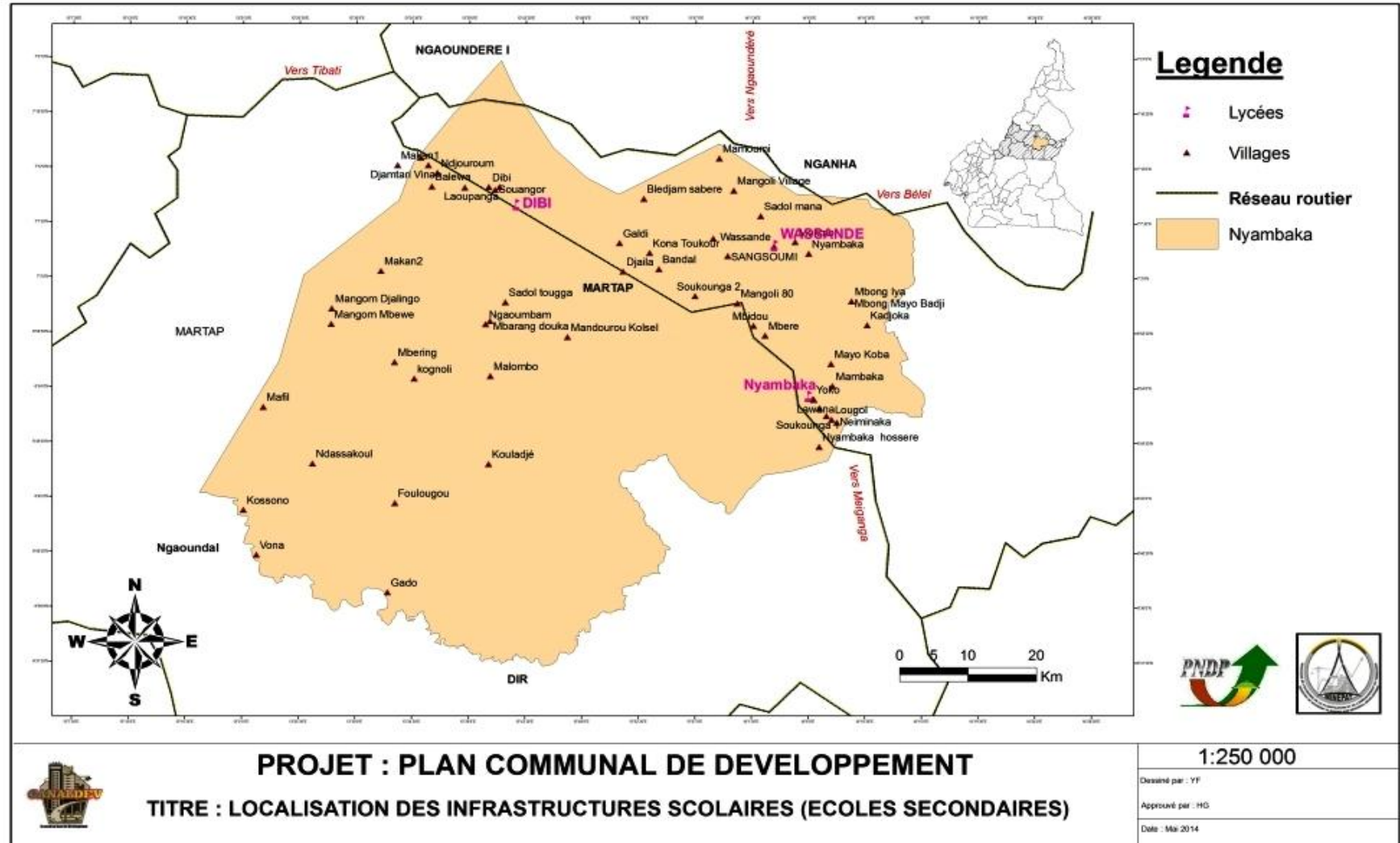


Figure 7 : Carte des infrastructures scolaires (Education des enseignements secondaires) de la Commune de Nyambaka

### **III.3.10. Enseignement Supérieur**

#### **III.3.10.1. Situation de référence**

L'absence d'une base de données ne permet pas de définir le nombre de bacheliers ou le nombre de diplômés du supérieur. Le cursus des titulaires du Baccalauréat obtenus à l'extérieur de la commune n'est pas maîtrisé. La commune vient à peine d'être dotée d'un lycée. Aucune politique de soutien à l'enseignement supérieur n'est mise en place par les autorités communales.

### III.3.10.2. Analyse des problèmes

Tableau 36 : Analyse des problèmes et idées des projets du secteur Enseignement supérieur

Secteur	Problème	Causes pertinentes	Effets	Idées de projets
<b>Enseignement supérieur</b>	Faible implication de la Commune dans la promotion des études supérieures	<ul style="list-style-type: none"> <li>- Absence d'un fichier de bacheliers ou de diplômés du supérieur.</li> <li>- Non maîtrise du cursus des ressortissants de la commune titulaires du Baccalauréat obtenus à l'extérieur</li> <li>- La commune vient à peine d'être dotée des lycées.</li> <li>- Aucune politique de soutien à l'enseignement supérieur n'est mise en place par les autorités communales.</li> </ul>	<ul style="list-style-type: none"> <li>- Faible nombre de ressortissants de la Commune inscrits dans les écoles du supérieur</li> <li>- Commune disposant de peu d'élites intellectuelles</li> <li>- Faible contribution de la Commune au développement</li> </ul>	<ul style="list-style-type: none"> <li>- Créer une bourse communale destinée aux étudiants de la Commune de Nyambaka</li> <li>- Construire un mini cité municipale à Dang (Ngaoundéré 3<sup>ème</sup>)</li> <li>- Octroyer des bourses d'étude aux nouveaux bacheliers de Lawana, de Fori, de Yoko, Mbonglya, Mbidem</li> </ul>



### III.3.11. Santé publique

#### III.3.11.1. Situation de référence

Tableau 37: Infrastructures sanitaires de la Commune d'Arrondissement de Nyambaka

Type de formations sanitaires	Zone rurale	Zone urbaine	Total
Centre de Santé Intégré	01	00	01
Centre Médical d'Arrondissement	01	01	02
<b>Total</b>	<b>02</b>	<b>01</b>	<b>03</b>

Sources : Chefs des centres de santé+ Diagnostic CANALDEV

Les données fournies par le Chef du Centre Médical d'Arrondissement de Nyambaka permettent de relever les éléments ci-après se rapportant à l'offre de services sanitaires dans l'espace urbain de la Commune de Nyambaka.

1. La Commune dispose d'une carte sanitaire régulièrement actualisée. Elle met en exergue l'existence, d'un centre de santé intégré dans l'espace urbain de Nyambaka.
2. La prévention et la lutte contre les maladies est gérée comme suit :
  - a) La lutte contre le VIH/SIDA se fait à travers le conseil dépistage volontaire.
  - b) Les actions de lutte contre le paludisme se matérialisent par la prise en charge des malades, la distribution et la promotion de l'utilisation de la Moustiquaire Imprégnée à Longue Durée d'Action (MILDA)
  - c) L'onchocercose est enraillé grâce à des campagnes de distribution du Mectizan
  - d) La prévention et la lutte contre le choléra se font à travers des sensibilisations, la formation des populations sur les maladies hydriques et la potabilisation de l'eau.
3. Le programme élargi de vaccination a permis en 2012, d'administrer le BCG, le Penta<sub>3</sub> et le VAR/VAA pour un taux de couverture vaccinal de 100%.
4. 05 maladies épidémiques enregistrées ces trois dernières années: paludisme, fièvre typhoïde, rougeole (saison sèche) 2012, méningite (saison sèche) 2010, cholera (saison des pluies) 2010.

Tableau 38: Répartition du personnel sanitaire de la Commune d'Arrondissement de Nyambaka

Aire de santé	Effectif de la population	Médecin	IDE	IB	AS	Matrone	Commis	TOTAL
Nyambaka	11918	00	01	01	03	00	01	06
Dibi	13542	00	02	01	01	00	01	05
Wassandé	8588	00	00	01	02	01	01	05
<b>Total</b>	<b>34 048</b>	<b>00</b>	<b>03</b>	<b>03</b>	<b>06</b>	<b>01</b>	<b>03</b>	<b>16</b>

Sources : Chef du centre Médical d'Arrondissement de Nyambaka + Diagnostic CANALDEV

**Tableau 39: Situation des équipements sanitaires de la Commune d'Arrondissement de Nyambaka**

Formation sanitaire	Lit	Labo	Maternité	Pharmacie	Réfrigérateur
Nyambaka	10	1	2	1	2
Dibi	9	1	1	1	1
Wassandé	7	1	1	1	1
<b>Total</b>	<b>26</b>	<b>3</b>	<b>4</b>	<b>3</b>	<b>4</b>

Sources : Chef du centre de santé intégré de Nyambaka

**Tableau 40: Situation de l'aménagement des formations sanitaires de la Commune d'Arrondissement de Nyambaka**

Formation sanitaire	Existence de points d'eau	Dispose de latrines/Toilettes	Existence d'une clôture	Existence d'un dispositif de traitement des déchets	Existence d'un logement d'astreinte	Reboisement effectué dans le site
<b>Nyambaka</b>	Oui (01 forage)	Non	Non	Oui	Non	Non
<b>Dibi</b>	Non	Oui (sans eau)	Oui	Non	Oui	Oui
<b>Wassandé</b>	Oui	Oui	Non	Non	Non	Oui

Sources : Chef du centre de santé intégré de Nyambaka + diagnostic CANALDEV

NB : Tous ces dispositifs de traitement des déchets ne respectent pas les normes (ce sont des fosses à brûler).

**Tableau 41: État des bâtiments des formations sanitaires de la Commune d'Arrondissement de Nyambaka**

Formations sanitaires	Nombre total de bâtiments	Nombre de bâtiments		
		Bon	Passable	Mauvais
<b>Nyambaka</b>	03	01	00	02
<b>Dibi</b>	02	01	00	01
<b>Wassandé</b>	01	01	00	00
<b>Total</b>	<b>06</b>	<b>03</b>	<b>00</b>	<b>03</b>

Sources : Chef du centre de santé intégré de Nyambaka + diagnostic CANALDEV

L'analyse des données des tableaux ci-dessus permet de ressortir une insuffisance en matière d'offre d'accès aux soins de santé de qualité. En effet, si les normes en matière d'accès aux soins de santé prévoient un (01) lit pour mille (1 000) personnes, un (01) CSI pour cinq mille (5 000) personnes, un (01) infirmier pour trois mille (3 000) personnes, le centre de santé intégré de Nyambaka est loin de remplir toutes ces exigences.

Cependant, les normes sectorielles en matière d'accès aux soins de santé seraient respectées et les besoins des populations comblés si une réponse est apportée aux nécessités identifiées. Il est question en

fait d'améliorer la qualité des infrastructures, de doter l'établissement en matériels suffisants, et de combler les besoins en personnels médias.

Le tableau suivant résume l'essentiel de ces besoins.

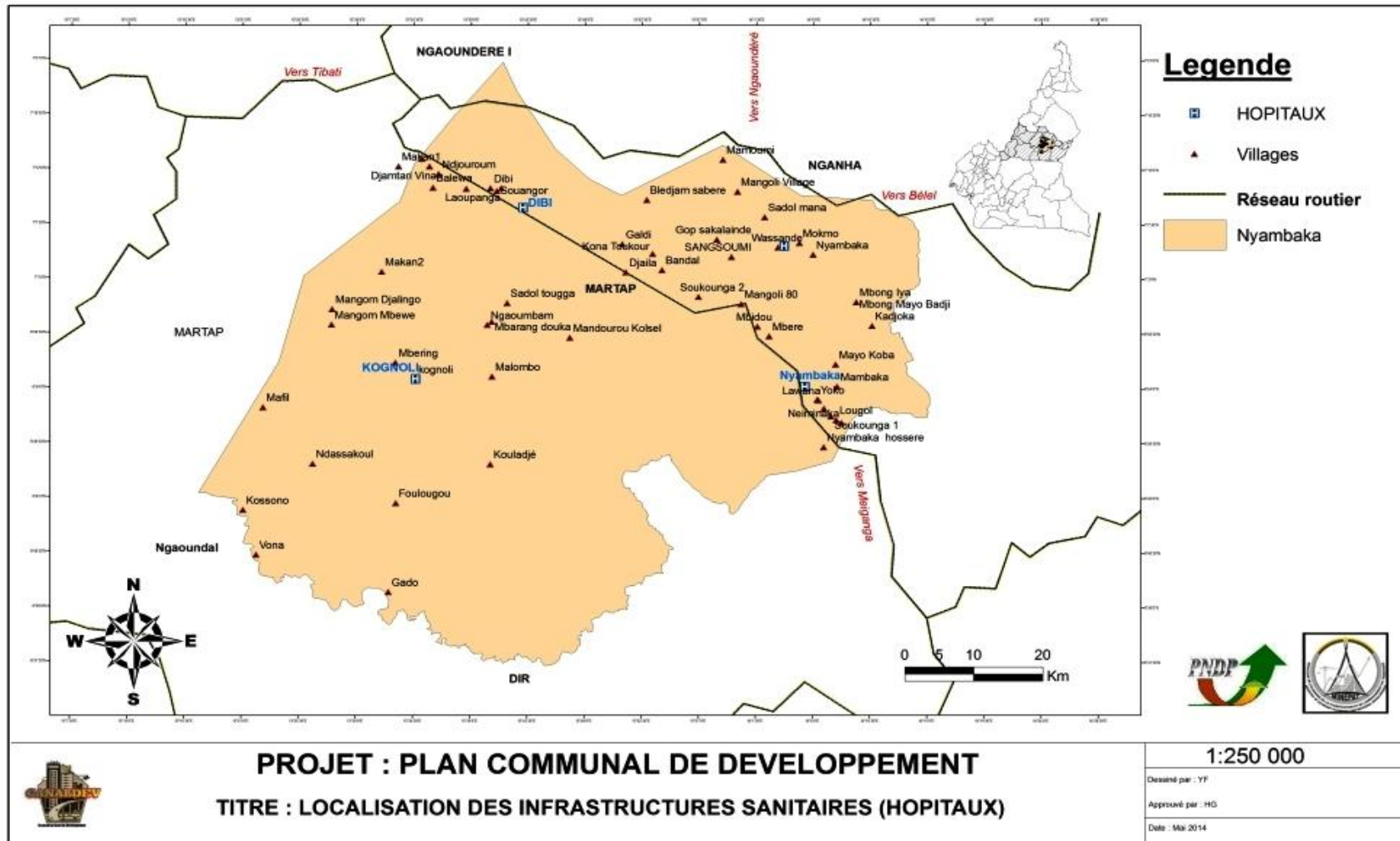


Figure 8 : Carte des formations sanitaires de la commune de Nyambaka

### III.3.11.2. Analyse des problèmes

**Tableau 42 : Analyse des problèmes et idées des projets du secteur Santé publique**

secteur	Problème	Causes pertinentes	Effets	Idées de projets
Santé publique	Difficultés d'accès aux soins de santé de qualité	<ul style="list-style-type: none"> <li>- Sous équipement du CSI et des CMA</li> <li>- Mauvais état de salles d'hospitalisations dans le CSI et CMA</li> <li>- Insuffisance de personnels sanitaires</li> <li>- Consommation des médicaments de la rue</li> <li>- Existence des maladies épidémiques et endémiques</li> <li>- Taux de malnutrition élevé chez les enfants de 0 à 59 mois</li> <li>- Non prise en charge des OEV</li> <li>- Insuffisance de prise en charge du paludisme simple à domicile par les relais communautaires</li> <li>- Manque de clôture</li> <li>- Insuffisance de lits</li> <li>- Rupture de médicaments</li> <li>- Absence de maternité</li> <li>- Manque de groupe électrogène</li> <li>- Manque d'ambulance</li> <li>- Récurrence de paludisme</li> <li>- Bâtiment vétuste</li> <li>- Absence de personnels qualifiés</li> <li>- Absence d'un point de vente agréé des médicaments</li> <li>- Eloignement de CSI le plus proche</li> <li>- Absence d'un comité local de lutte contre le VIH/SIDA</li> </ul>	<ul style="list-style-type: none"> <li>- Prise en charge tardive des maladies</li> <li>- Décès dus à l'automédication</li> <li>- Pertes en vies humaines causées par les maladies épidémiques</li> <li>- Taux de morbidité élevé</li> <li>- Consommation de médicaments de la rue</li> <li>- Accouchement à domicile</li> <li>- Mauvaise couverture vaccinale</li> <li>- Recrudescence des maladies endémique</li> <li>- Présence des maladies hydriques</li> </ul>	<ul style="list-style-type: none"> <li>- Réhabiliter 03 bâtiments dans les formations sanitaires (02 à Nyambaka et 01 à Wassandé)</li> <li>- Construire 02 clôtures dans les formations sanitaires (Nyambaka et Wassandé) ;</li> <li>- Doter les formations sanitaires de 24 lits supplémentaires et de 24 matelas (08 à Nyambaka, 09 à Dibi et 07 à Wassandé) ;</li> <li>- Assurer le reboisement aux CMA de Nyambaka, de Dibi et au CSI de Wassandé</li> <li>- Sensibiliser la population contre l'automédication et l'utilisation des produits de la contrebande</li> <li>- Intensifier la lutte contre le VIH/SIDA, la typhoïde, la tuberculose et le paludisme</li> <li>- Equiper les maternités du matériel supplémentaire (03 tables à accoucher, 03 pèses bébé) ;</li> <li>- Plaidoyer pour la création d'un CSI à Foulougou</li> <li>- Affecter des personnes qualifiées dans les formations sanitaires (Nyambaka : 2 Médecin, 2 IDE, 2 IB, 2 AS, 1 matrone, 1 commis) ; (Dibi : 2 Médecin, 2 IDE, 1 IB, 1 AS, 1 matrone, 1 commis) ; (Wassandé : 1 Médecin, 1 IDE, 1 IB, 2 AS, 3 matrone, 1 commis)</li> <li>- Construire et équiper une maternité au CSI de Wassandé</li> <li>- Construire deux forages au CSI de Wassandé et au CMA de Dibi</li> <li>- Affecter deux sages-femmes au CSI de Wassandé ;</li> <li>- Former des femmes accoucheuses et secouristes au village Lawana ;</li> <li>- Former deux sages-femmes à Mangoli, à Mbidem, à Mokmo.</li> <li>- Achat de 06 motos dont 02 au CMA de Nyambaka, 02 au CMA de Dibi et 02 au CSI de Wassandé ;</li> <li>- Disposer des incinérateurs dans toutes les formations sanitaires de la commune ;</li> <li>- Construire et équiper un CSI à Kognoli</li> </ul>

### III.3.12. Eau et Énergie

#### III.3.12.1. Situation de référence

##### III.3.12.1.1. Accès à l'eau

Tableau 43 : État de fonctionnement des points d'eau dans la Commune Nyambaka

Type d'ouvrage	Etat de fonctionnement			Total
	Bon	Endommagé	A réhabiliter	
Forages	07	03	00	50
Puits	13	08	06	27
Sources	00	00	03	03
Puits bâches	00	00	01	01
<b>Total</b>	<b>20</b>	<b>11</b>	<b>10</b>	<b>41</b>

Sources : Diagnostic participatif

Tableau 44 :Etat de fonctionnement des points d'eau dans la commune de Nyambaka selon le milieu de résidence.

Milieu de ré- sidence	Effectif de la population	Etat de fonctionnement			Total
		Bon	Endommagé	A réhabiliter	
Urbain	30 000	02	03	01	06
Rural	74888	18	08	09	35
<b>Total</b>	<b>104 888</b>	<b>20</b>	<b>11</b>	<b>10</b>	<b>41</b>

Sources : Analyse des états des points d'eau de l'espace urbain de la Commune

##### III.3.12.1.2. Accès à l'énergie

L'espace urbain de la Commune est alimenté par une source d'énergie permanente fournie par « AES-SONEL », entreprise nationale de transport et de distribution d'énergie électrique.

Les données relatives aux infrastructures existantes sont reprises dans le tableau ci-dessous.

**Tableau 45: Caractéristiques et fonctionnalité des ouvrages électriques**

Nombre de transformateurs	Nombre de poteaux installés	Longueur moyenne tension (en km)	Longueur basse tension (en km)	Nombre de branchements effectués	Nombre de transformateurs en panne	Nombre de poteaux hors d'usage
2	60	5	0,4	180	1	0

Sources : Délégation régionale « AES SONEL » pour l'Adamaoua

En plus d'être raccordé au réseau « AES SONEL », la Commune a la possibilité d'exploiter d'autres types d'énergies. Ceux-ci sont répertoriés dans le tableau suivant.

**Tableau 46: Potentielles sources de production d'énergie**

N°	Type d'énergie	Source	Potentiel	Niveau d'exploitation	Nombre de ménages approvisionnés
1.	Éolienne	Vent	Énorme	Non exploité	Aucun
2.	Solaire	Soleil	Énorme	Non exploité	Aucun
3.	Biogaz	Déchets ménagers et bouse d'animaux	Énorme	Non exploité	Aucun

Sources : Délégation départementale de l'énergie et de l'eau de la Vina

D'après les analyses faites, il ressort un besoin en 145 forages, 07 puits et une adduction d'eau pour desservir les quartiers de la vile de Nyambaka.



*Photo 8 : Forage fonctionnel à Nyambaka*  
Cliché : CANALDEV

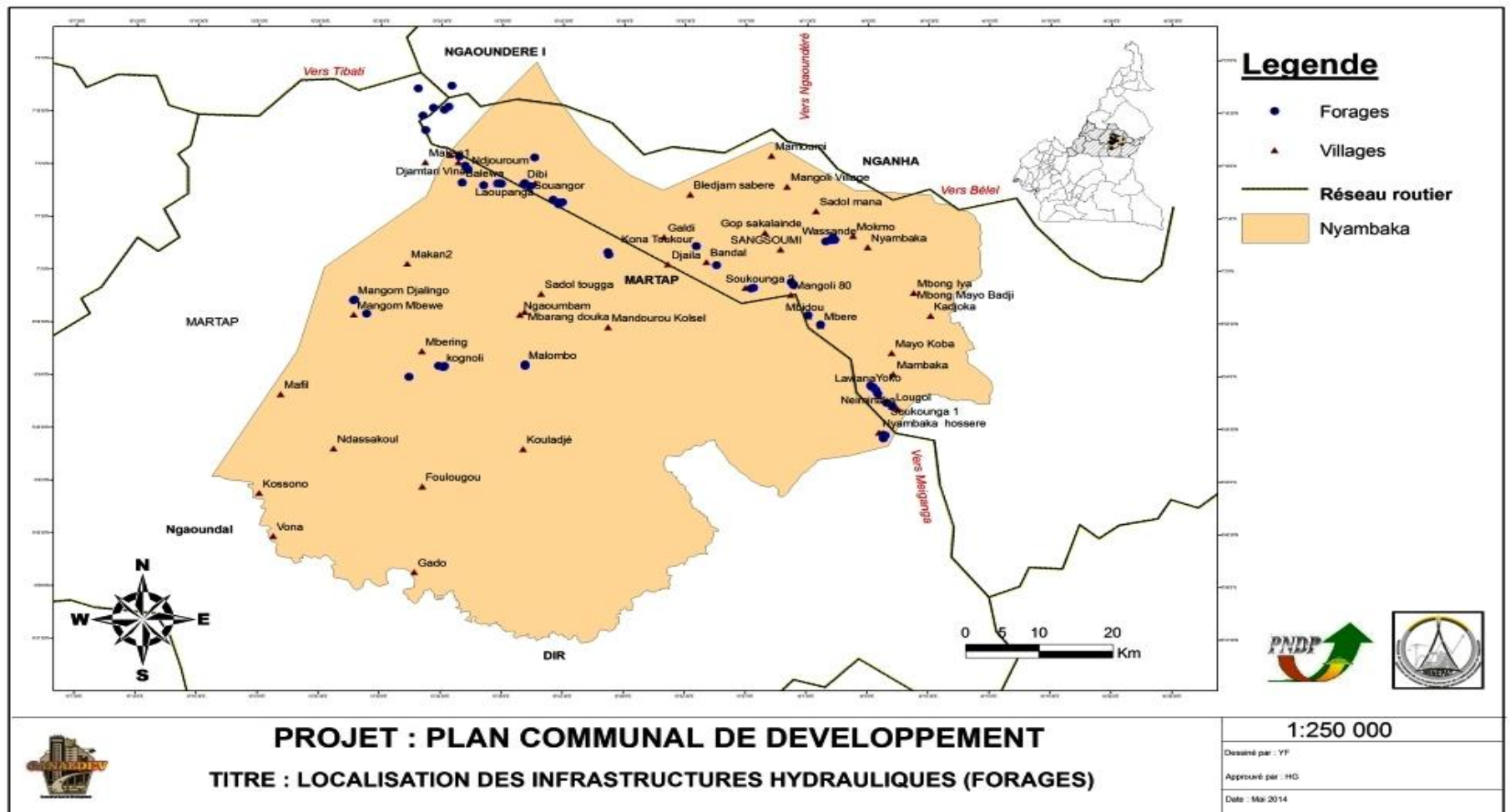


Figure 9 : Carte des infrastructures hydrauliques (forages) de la commune de Nyambaka



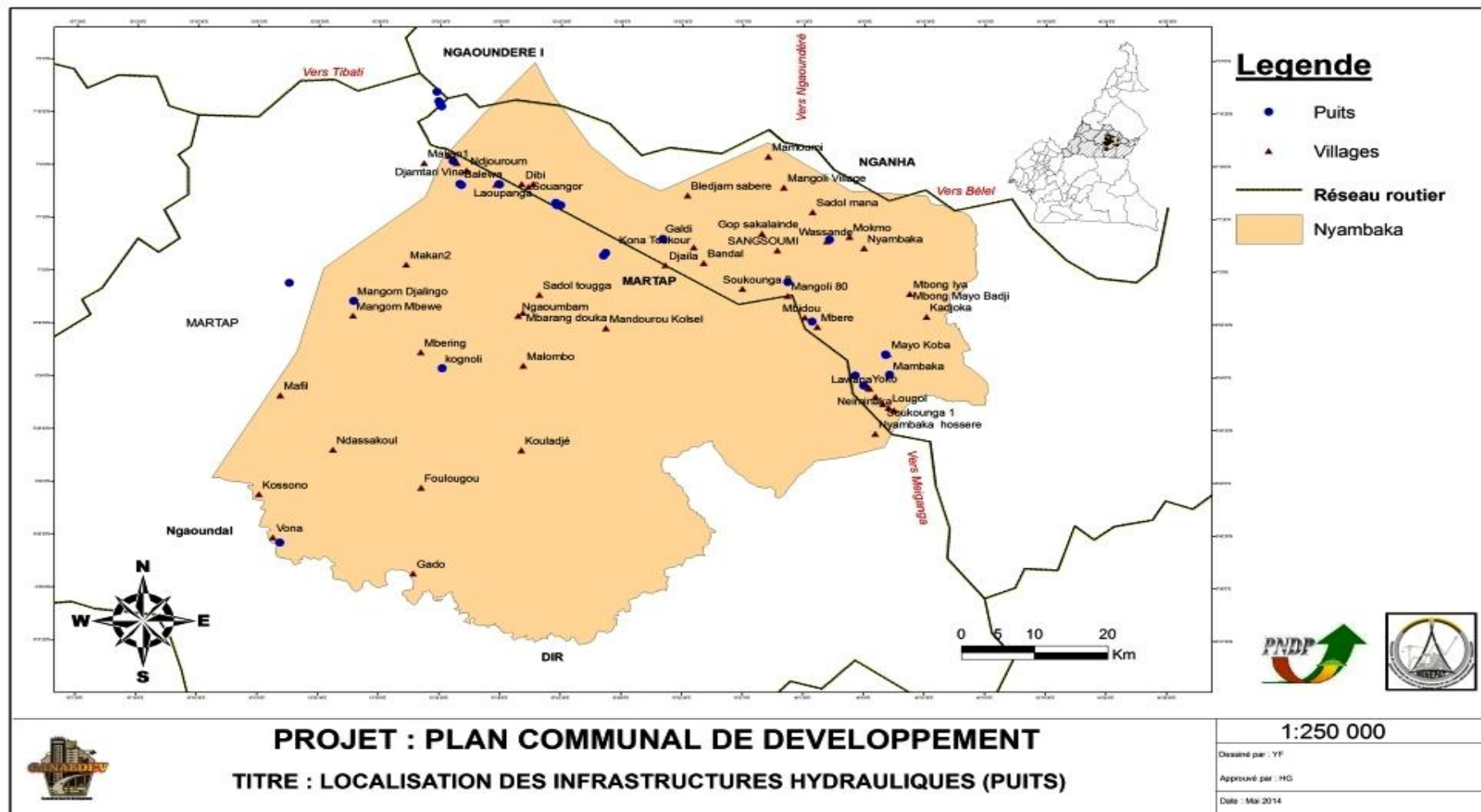


Figure 10 : Carte des infrastructures hydrauliques (puits) de la commune de Nyambaka

*PCD de la Commune de Nyambaka*

*B.P : ; E-mail : ; Tél :*

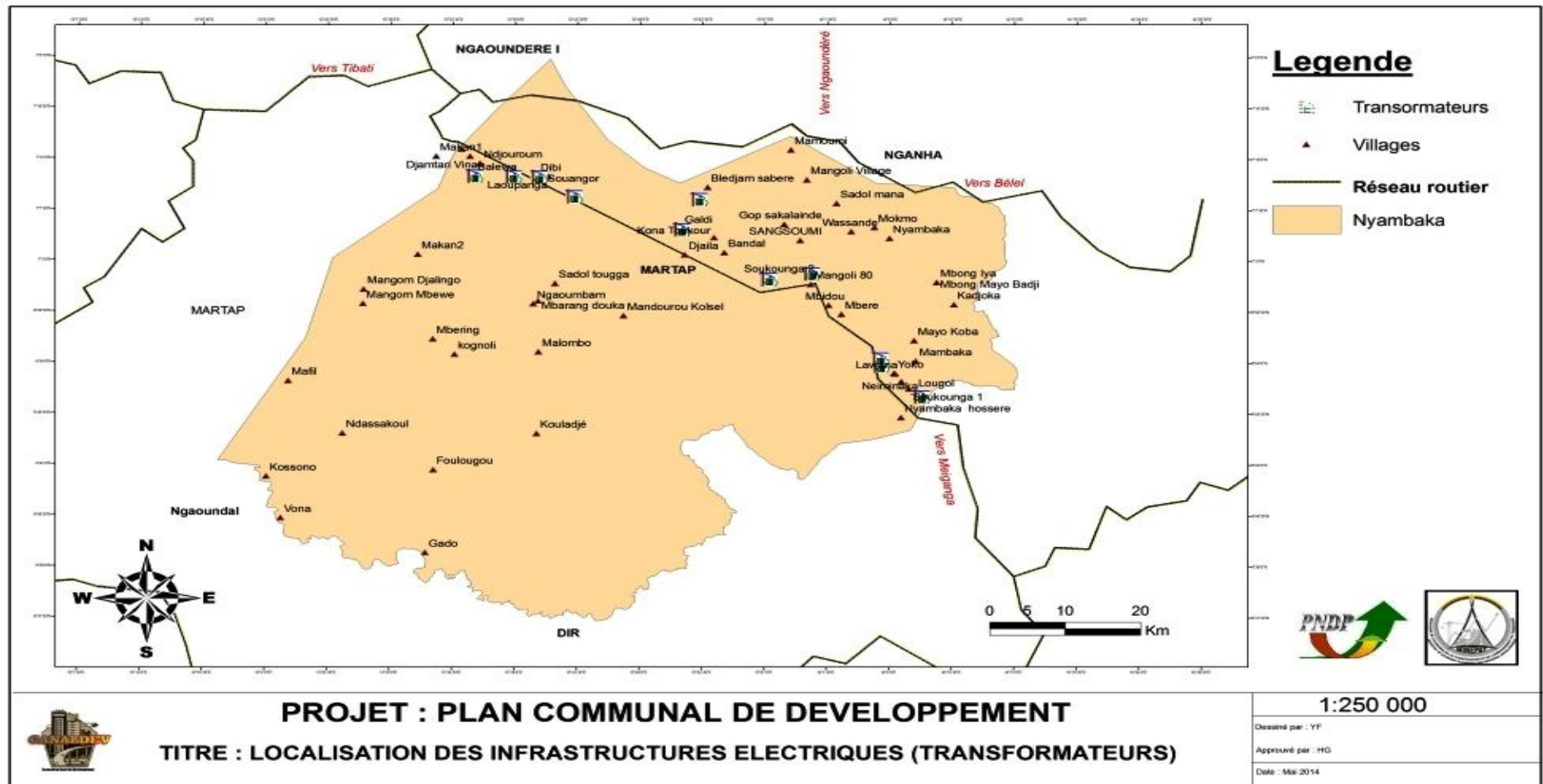


Figure 11 : Carte des infrastructures électriques (transformateurs) de la commune de Nyambaka

### III.3.12.2. Analyse des problèmes

Tableau 47 : Problèmes, atouts et potentialités du secteur Eau et Energie

Secteur	Problème	Causes pertinentes	Effets	Idées de projets
Eau et énergie	Insuffisance dans l'offre en eau potable et en énergie électrique	<p>Insuffisance de points d'eau potable</p> <p>Absence de promoteurs des énergies éolienne, solaire ainsi que du biogaz</p> <p>Non entretien des puits</p> <p>Mauvais entretien des forages</p> <p>Faible puissance du courant électrique de la basse tension</p> <p>Absence d'un réseau électrique</p> <p>Coupure fréquente de l'électricité</p> <p>Absence de points d'eau potable dans certaines localités</p> <p>Absence des plaques solaires</p>	<p>Maladies hydriques causées par la consommation d'eaux de mauvaise qualité</p> <p>Retard du développement</p> <p>Consommation des eaux de rivières</p> <p>Insécurité</p> <p>Vol</p> <p>Exode rural</p> <p>Obscurité dans le village</p> <p>Insécurité et vol</p> <p>Présence des maladies hydrique</p> <p>Manque d'eau potable dans certaines localités</p>	<p>-Réhabiliter 06 forages dans la commune (Lougol, Yoko, Mamoumi, KatilMboum, Makan II (02))</p> <p>Sensibiliser les populations sur l'utilisation des énergies propres (biogaz, éolienne et solaire)</p> <p>Former les membres des comités de gestion des points d'eau en maintenance de ces points</p> <p>Plaidoyer pour la réalisation de 02 bornes fontaine à Lawana</p> <p>Installer un transformateur sur la moyenne tension du village Lawana, Mandourou Kolsel, Yoko, à Galdi, à KatilMboum</p> <p>Aménager les sources à Galdi, à Djaïla, à Mamoumi</p> <p>Réaliser de puits modernes dans le village de Mangoli (05)</p> <p>Construire 82 forages dans l'ensemble de la commune (Nyambaka – Hosséré (02), à Vona (02), à Malombo (01 au quartier Gada), à Kognoli (03), à WouroSangué (02), à Fori (03), à Belel-Dibi (03), à Mangoli (01), à Makan I (01), à Gado (01), à Galdi (02), à Mokmo (01), à Kona toukour (02), Mangoli (02), KatilMboum (01), à Soukounga I (02), à Kouladje (02), à Souangor (02), à Bandal (01), à Balewa (05), à Djamtari (01), à Mbéré (03), à Mangom-Djalingo (01), à Ndassakoul (01), à Mafil (02), à Mgaoumbam (02), à SadolTouga (02), à MbarangDouka (02), Makan II (02), à Dibi (04), à BaledjamSabéré (02), à Mambaka (02), à Ndjouroum (01 au marché), à Mbidem (01), à Djaïla (02), à Kadjoka (04), à Mbonglya (07), à Mokmo (01), à Néminaka(01), à Kona Toukour (02), à Vina Lah (01), à KatilFoulbe (03), à Foulougou (01)</p> <p>construire des latrines publiques à Dibi (02), à Galdi (02), à Kadjoka (02),</p> <p>Plaidoyer pour une réhabilitation du forage de l'Ecole de Nyambaka – hosséré</p> <p>Electrifier les villages de la commune de Nyambaka (Nyambaka – hosséré, Soukanga II, Balewa, Djamtari, Malombo, MbarangDouka, Wassande, Kolsel, Djaïla, WouroSangué, Lougol, Mbéréng, Mangoli, Mambaka, Ndjouroum, Gado, Mbidem, Kadjoka, Mbonglya, Kona Toukour, Vina Lah, KatilFoulbe, Foulougou)</p> <p>Exploiter la chute du mayo Sona (Bandal) pour la fourniture de l'électricité au village Bandal</p> <p>Electrifier les villages de la commune en plaques solaires (Mangom-Djalingo, Ndassakoul, Fori, Mangoli, Mokmo, Foulougou, Ngaoumbam, SadolTouga, MbarangDouka, Wassande, Mokmo)</p> <p>Construire des anti-bombiers autour des forages de MangomMbewe</p> <p>-Apprendre la potabilisation de l'eau à la population de Yoko, de Belel-Dibi, de Makan I, à Djaïla, à Foulougou</p> <p>- Faire une aduction d'eau Scan Water dans la ville de nyambaka</p> <p>-Installer des mini barrages pour la protection de l'eau des rivières contre l'éventuel dessèchement et par ailleurs favoriser l'enrichissement de la nappe phréatique</p>

### **III.3.13. Travaux Publics**

#### **III.3.13.1. Situation de référence**

Pour ce qui est de la zone urbaine, le réseau routier de l'espace urbain de la Commune de Nyambaka est principalement constitué de la nationale N° 1 bitumée en 2012. L'accès aux quartiers est cependant rendu difficile par l'absence des routes et des voies de franchissements, d'où la nécessité de créer des voies secondaires.

Pour ce qui est de la zone rurale, le réseau routier est constitué essentiellement des pistes villageoises qui nécessitent une réhabilitation. Le plus important est l'axe Dibi-Kognoli.

### III.3.13.2. Analyse des problèmes

Tableau 48 : Analyse des problèmes et idées des projets du secteur travaux publics

Secteur	Problème	Causes pertinentes	Effets	Idées de projets
Travaux publics	Difficultés liées à l'aménagement du réseau routier	Enclavement des quartiers Mauvais d'état des pistes et des routes Inexistence des bacs à ordures Manque d'entretien des routes rurales Absence de barrière de pluie Absence de dos d'âne sur la nationale N°1	Difficultés d'accès aux quartiers Dégradation de la chaussée Inaccessibilité des pistes et des routes Insécurité routière Enclavement des villages Accident Agression	<p>Ouvrir des voies secondaires au sein de Nyambaka</p> <p>Aménager les voies d'évacuation des eaux</p> <p>Sensibiliser les populations à la protection du patrimoine routier</p> <p>Doter le village Lawana, Nyambaka-Hosséré, Mgaoumbam, Sadol Touga, Mbarang Douka, Galdi, Yoko, à Galdi, Katil Mboum en matériels d'entretien de routes et de pistes</p> <p>Construire de dos d'âne sur la National N°1 au niveau des villages Lawana, Bandal, Mbéré, Yoko, Mbidem (03), Galdi, Mbidou, Kona Toukour</p> <p>Créer un poste de contrôle routier à Mbidou</p> <p>Plaidoyer pour la création et l'équipement d'un comité de vigilance de la route à Lawana, à Soukanga</p> <p>Installer des lampadaires sur la national N°1 au niveau du village Lawana, Yoko</p> <p>Réaliser la route Mbéré-Ngawola</p> <p>Construire des ponts en matériaux définitifs à Lawana (sur les rivières Mambaka, Laoré), à Nyambaka-Hosséré (BAGALANG), à Vona, à Mafil, à Fori (sur les rivières pâ, mambéré, mâcout, vina), à Mangoli (sur la rivière Mangoli), à Mambaka (sur les rivières Mambaka et Mayo Koba), Kadjoka (mayo Kadjoka), à Mbong Iya (sur les rivières de Mbong Iya)</p> <p>Bitumer l'axe Nyambaka- Nyambaka-Hosséré (10 km), Baledjam Sabéré- carrefour konatoucour, Nyambaka –Mamoumi ;</p> <p>Equiper la Nationale N°1 en panneaux de signalisation et passage clouté au niveau du village Bandal ;</p> <p>Réaliser des fosses d'évacuation à Djamtari, à Vina Lah</p> <p>Aménager les routes Mangom-Djalingo – Kognoli, kognoli – Ndassakoul, de Mangom Mbewe, Mbarang Douka - Malombo</p> <p>Réfectionner et entretenir les routes existantes (Wassande – Mangoli, Wassande – Tello, Wassande – Mbay), de Yoko, de Ndjouroum, de Makan I, de Gado, de Galdi, de Mokmo (Mokmo – Wassandé, Mokmo – Tello)</p> <p>Aménager le tronçon Djaïla –Galdi</p> <p>Aménager la route rurale vers Kognoli</p> <p>Entretien des pistes et les routes de Mbéréng, de Mangoli, de Foulougou</p> <p>Réhabiliter des barières de pluies à Belel-Dibi</p> <p>Créer un comité d'entretien de la route à Néminaka ;</p>

				Ouvrir les pistes : Soukouna I-Mandjala (15 km) ; Soukouna I-Mandouy-Djébé (12 km) ; Soukouna I-Dah Sandji (15 km).
--	--	--	--	---

*PCD de la Commune de Nyambaka*

*B.P : ; E-mail : ; Tél :*

### III.3.14. Affaires Sociales

#### III.3.14.1. Situation de référence

La commune de regorge pas beaucoup de structures de prise en charge des personnes vulnérables. Néanmoins, on note la présence de la FENAHCAM qui se fait remarquer par ses activités au sein de la commune.

**Tableau 49: Effectifs des personnes vulnérables enregistrés dans la commune**

Handicapés moteurs	Handicapés visuels	Réfugiés	Sourds-Muets	Personnes du 3e âge
34	15	100	03	39

Sources : Diagnostic Canal de Développement – 2012

### III.3.14.2. Analyse des problèmes

Tableau 50: Analyse des problèmes et idées des projets du secteur Affaires sociales

Secteur	Problème	Causes pertinentes	Effets	Idées de projets
<b>Affaires sociales</b>	Difficultés d'assistance sociales aux personnes vulnérables	<ul style="list-style-type: none"> <li>· Absence d'un centre social</li> <li>· Absence d'orphelinat municipal</li> <li>· Stigmatisation</li> <li>· Absences d'écoles spécialisées</li> <li>· Charge familiale</li> <li>· Poids de l'âge</li> <li>· Incapacité à se soigner par manque de moyen</li> <li>· Menaces des maladies (Hypertension artérielle, rhumatisme, etc.)</li> <li>· Absence d'appui aux personnes vulnérables et marginales</li> <li>· Ignorance des procédures d'accès aux unités de prise en charge</li> </ul>	<ul style="list-style-type: none"> <li>· Délinquance juvénile</li> <li>· Sentiment de rejet éprouvé par les handicapés et les personnes vulnérables</li> <li>· Abandons des handicapés et personnes vulnérables à leur propre sort</li> <li>· Mort précoce</li> <li>· marginalisation des personnes vulnérables</li> </ul>	<ul style="list-style-type: none"> <li>· Plaidoyer pour la construction d'un centre social dans la commune</li> <li>· Etude de faisabilité pour la construction d'un orphelinat municipal</li> <li>· Plaidoyer pour la prise en charge des personnes vulnérables du village Lawana, Nyambaka - hosséré, à Souangor, à Balewa, à Mangom-Djalingo, à Ndassakoul, à Vona, à Mangom-Daoudou, à Mafil, à MangomMbewe, à Mgaoumbam, à SadolTouga, à Malombo, à MbarangDouka, à Wassande, à WouroSangué, à Lougol, à Yoko, à Ndjouroum, à Makan I (Laka), à Galdi, à Laoupanga, à Kadjoka, à Mamoumi, à KatiMboum, à Mangoli, à KatilFoulbe, à Kona Toukour, à Foulougou</li> <li>· Plaidoyer pour la création d'un centre d'état civil à Bandal, à Makan II</li> <li>· Réaliser des rampes d'accès des handicapés à l'école de Balewa</li> <li>· Plaidoyer pour la célébration du mariage collectif à Djamtari</li> <li>· Identifier et prendre en charge les personnes vulnérables</li> </ul>



### **III.3.15. Promotion de la Femme et de la Famille**

#### **III.3.15.1. Situation de référence**

La commune n'abrite aucune structure de la promotion de la femme et de la famille. Mais des besoins ont été exprimés lors des différents diagnostics pour réalisation de ces structures au sein de la commune.

### III.3.15.2. Analyse des problèmes

Tableau 51 : Analyse des problèmes et idées des projets du secteur Promotion de la Femme et de la Famille

Secteur	Problème	Causes pertinentes	Effets	Idées de projets
Promotion de la Femme et de la Famille	Difficultés à assurer efficacement la promotion de la femme et de la famille	<p>Manque d'AGR</p> <p>Instabilité des unions</p> <p>Faible légalisation des unions</p> <p>Manque de formation de la femme</p> <p>Faible promotion de la femme</p> <p>Absence d'organisation des femmes</p> <p>Dégradations des valeurs morales ou familiales</p> <p>Absence d'un centre d'alphabétisation fonctionnel</p> <p>Prostitution</p> <p>Faible financement des associations et GIC de femmes</p> <p>Insuffisance de la prise en charge des personnes et familles vulnérables</p> <p>Sous scolarisation de la jeune fille</p> <p>Déperdition scolaire</p> <p>Absence d'un centre de formation aux petits métiers</p> <p>Poids de la tradition et des coutumes sur la femme et les jeunes filles</p> <p>Inexistence de structures d'encadrement de la jeune fille et de la femme</p> <p>Absence de CPFF</p> <p>Absence de centre état civil</p>	<p>Non prise en compte des opinions des femmes</p> <p>Difficultés à établir les actes d'état civil aux enfants nés des couples non mariés</p> <p>Faible participation des femmes au développement</p> <p>Insuffisance de la prise en charge des personnes et familles vulnérables</p> <p>Incompréhension et conflits</p> <p>Sous-développement</p> <p>Dépendance économique de la femme</p> <p>Grossesse précoce</p> <p>Dislocation des familles,</p> <p>Mariage précoce</p> <p>Marginalisation de la femme</p> <p>Divorce anarchique</p> <p>Précarité de vie de la famille</p> <p>Faible taux de scolarisation de la jeune fille</p> <p>Difficultés d'établissement des actes de naissances</p>	<p>Créer, construire, équiper et rendre fonctionnel une délégation d'Arrondissement de la promotion de la femme et de la famille</p> <p>Créer, construire, équiper et rendre fonctionnel un centre de promotion de la femme et de la famille à Nyambaka</p> <p>Former les femmes en montage de projets et en recherche de financements</p> <p>Appuyer financièrement et matériellement les personnes et familles vulnérables</p> <p>Promouvoir la légalisation des unions à travers la célébration groupée des mariages</p> <p>Sensibiliser les populations à la parenté responsable</p> <p>Construire et équiper un centre d'alphabétisation de la femme à Yoko, à Lawana, à Soukanga II</p> <p>Plaidoyer pour l'organisation et l'encadrement des femmes de Nyambaka-Hosséré, de Yoko, de Belel-Dibi</p> <p>Octroyer d'un financement à l'association ASBAM de Nyambaka-Hosséré</p> <p>Octroyer les financements aux associations de femme de Mangoli</p> <p>Doter ASBAM de Nyambaka-Hosséré de 02 moulins, un à écraser et un à concasser</p> <p>Appui technique et financier aux familles vulnérables de Souangor</p> <p>Créer, construire un centre d'état civil à Bandal</p> <p>Doter en Machines les villages de Wassande , de BaledjamSabéré (10 à coudre, 06 à broder, 04 à tricoter)</p> <p>Appuyer financièrement les GICS féminines des villages de Wassande</p> <p>Organiser des mariages collectifs à Yoko, à Kadjoka, à Vina Lah</p> <p>Doter les femmes de BaledjamSabéré d'un moulin à écraser</p> <p>Construire de séchoir à Mangoli (01)</p> <p>Doter en moulin les femmes de Mangoli (01), de Djaïla (02 Moulins à écraser) , de Kona</p> <p>Toukour (un à concasser un à écraser)</p> <p>Créer, construire et équiper de centre formation en AGR à Mbidou</p> <p>Créer, équiper un atelier de couture</p>

### **III.3.16. Jeunesse et éducation civique**

#### **III.3.16.1. Situation de référence**

Aucune structure d'encadrement des jeunes n'est implantée au sein de la Commune de Nyambaka. L'existence des projets tels que PAJER-U (Projet d'Appui à la Jeunesse Rurale et Urbaine), du PIFMAS (Projet d'Insertion des Jeunes par la Fabrication du Matériel Sportif) offre des opportunités d'épanouissement des jeunes si ceux-ci sont encadrés. La dotation du secteur en infrastructures et équipements facilitera un bon encadrement des jeunes. La collaboration entre la commune de Nyambaka, le bureau local du CNJC et l'Agence du Service Civique National de Participation au Développement (ASCNPD) contribuera à l'émergence de la jeunesse. Au niveau communal, le nombre des stagiaires de vacances pourra être augmenté car seul 01 jeune a bénéficié d'un stage de vacances au cours des trois dernières années.

### III.3.16.2. Analyse des problèmes

**Tableau 52: Analyse des problèmes et idées des projets du secteur Jeunesse**

Secteur	Problème	Causes pertinentes	Effets	Idées de projets
Jeunesse	Difficulté à l'insertion socioprofessionnelle des jeunes	Absence de structures d'encadrement des jeunes Faible opportunités d'emploi pour les jeunes Exposition des jeunes aux fléaux sociaux (VIH/SIDA, MST, alcoolisme...) Absence de rencontres d'échanges entre les jeunes et la municipalité Non opérationnalisation des activités de l'ASCNPD Absence d'un centre MPG Absences des Associations des jeunes	Chômage des jeunes Grognes sociales Délinquance juvénile Recrudescence de la violence Exode rural Analphabétisme des jeunes Chômage Pauvreté Manque des lieux de distraction Faible épanouissement des jeunes	Construire une délégation d'Arrondissement du MINJEUN à Nyambaka ; Construire un complexe sportif à Nyambaka Créer un CMPJ à Nyambaka Construire le logement d'astreint à Nyambaka Octroyer 03 hectares de terres à l'Agence du Service Civique National de Participation au Développement Sensibiliser les jeunes contre les fléaux sociaux Instaurer un cadre d'échange entre les jeunes et la mairie Opérationnaliser les activités de l'ASCNPD Aménager un terrain de football à Galdi, à Djaïla, à Mbidou Construire et équiper un atelier de couture à Galdi Plaidoyer pour le financement des associations des jeunes du village de Lawana, de Nyambaka – hosséré, de Balewa, de Wassande Aménager une aire de jeux à SadolTouga Construire et équiper un atelier de couture à Kona Toukour

### **III.3.17. Sports et Éducation Physique**

#### **III.3.17.1. Situation de référence**

Dans le domaine du sport et éducation physique, la commune de Nyambaka est pauvre en infrastructures. Pour ce qui est de la ville, les manifestations sportives sont organisées à l'esplanade du marché à bétail ou au terrain du lycée. Il n'existe pas de stade municipal encore moins un complexe sportif pour les différentes disciplines. Les manifestations sportives sont principalement organisées lors des fêtes officielles. Des tournois de football mettent en compétition l'équipe de la ville face aux équipes des autres localités de la commune. Outre les sports collectifs, d'autres formes de sports ne sont pas développés.

### III.3.17.2. Analyse des problèmes

Tableau 53 : Analyse des problèmes et idées des projets du secteur Sport et éducation physique

Secteur	Problème	Causes pertinentes	Effets	Idées de projets
<b>Sport et éducation physique</b>	Faible promotion des activités sportives	<p>Inexistence d'infrastructures modernes de sport</p> <p>Inexistence de championnats de vacances organisés par la Commune</p> <p>Absence de centres de formation en disciplines sportives</p> <p>Non aménagement des aires de jeux dans les établissements scolaires</p> <p>Absence de valorisation de l'éducation physique et d'autres disciplines sportives</p> <p>Faible encadrement sportif</p> <p>Ignorance des biens faits du sport</p> <p>Absence d'une association sportive</p> <p>Absence des manifestations sportives</p> <p>Inexistence des aires des jeux dans les villages</p>	<p>Non émergences des talents</p> <p>Incapacité des équipes de la ville à accéder en 2<sup>ème</sup> division</p> <p>Faible développement des disciplines sportives</p> <p>Exposition aux maladies cardiovasculaire</p> <p>Manque des dynamismes des jeunes</p> <p>Faible épanouissement des jeunes</p> <p>Ignorance des talents</p> <p>Risque des maladies cardio-vasculaire</p>	<p>Construire 03 complexes sportifs modernes(Nyamabaka, Dibi, Mbidem)</p> <p>Créer, construire et équiper un centre de formation en disciplines sportives à Nyambaka</p> <p>Organiser des championnats de vacances à Yoko.</p> <p>Aménager une aire de jeux à Lawana, à Nyambaka – Hosséré, à Soukanga II, à Balewa, à Djamtari, à Mangom-Djalingo, Ndassakoul, à Vona, à MangomDaoudou, à Sadol-Touga , à Malombo, Mbarang Douka, Mandourou Kolsel, à WouroSangué, à Fori, à Lougol, à Yoko, à BaledjamSabéré, à Belel-Dibi, à Mambaka, à Ndjouroum, à Galdi, à Djaïla, Kadjoka, Mbonglya, à Mokmo, à Mbidou, à Mamoumi, à Mangoli, à KatilMboum, à Foulougou</p> <p>Plaidoyer pour une sponsorship des manifestations des sportives de Lawana, Nyambaka – hosséré, de Balewa, de Wassande, de Galdi, de Kouladje</p> <p>Organiser les jeunes en associations sportives à Lawana, à Yoko</p> <p>Réaménager le stade de football de Souangor, de Malombo, de Kona Toukour, de Vina Lah, de Kouladje, à Foulougou</p> <p>Créer, construire et équiper un centre de formation en discipline sportive à Bandal, à Mbéré, Mangom Mbewe, à Mangoli, à Néminaka</p>

### **III.3.18. Transports**

#### **III.3.18.1. Situation de référence**

La Commune n'abrite aucune agence de voyage au sein de son espace urbain. Mais on relève la présence de taxis-brousse assurant le transport vers la ville de Ngaoundéré et les environs de Nyambaka.

Au sein des villages, tels que DIBI et KOGNOLI, on note les représentations de l'agence de voyage « Narral Voyage ».

Les déplacements au sein de l'espace urbain et des villages sont rendus possibles par des taxis motos et quelques rares cars de transport public.

Côté organisation, deux syndicats ont été identifiés. Le syndicat des motos taximen et le syndicat national des transporteurs par Car et Autobus du Cameroun (SETRACAUCAM).

### III.3.18.2. Analyse des problèmes

Tableau 54 : Analyse des problèmes et idées des projets du secteur Transport

Secteur	Problème	Causes pertinentes	Effets	Idées de projets
Transport	Insuffisance dans l'organisation des transports publics	<ul style="list-style-type: none"> <li>Absence de gare routière</li> <li>Absence d'aires de stationnement</li> <li>Inexistence de poste météo et pluviométrique</li> <li>Absence des dos d'âne dans le centre urbain</li> <li>Absence de prévention et sécurité routière</li> <li>Mauvais état des routes</li> <li>Insuffisance de moyens de transport</li> </ul>	<ul style="list-style-type: none"> <li>Obstruction des voies par des gros porteurs et des véhicules garés aux abords des routes</li> <li>Accidents de la route</li> <li>Pertes en vies humaines</li> </ul>	<ul style="list-style-type: none"> <li>Construire une gare routière à Nyambaka</li> <li>Construire une aire de stationnement à Mangoli, à WouroSangué, Dibi, Galdi, Nyambaka et Bélel-Dibi</li> <li>Créer un poste météo et pluviométrique à Nyambaka et à Wassandé</li> <li>Organiser les activités de transport informel en créant un syndicat de transporteurs informels ;</li> <li>Construire 04 dos d'âne dans le centre urbain de Nyambaka</li> <li>Construire des dos d'âne sur la Nationale N°1 au niveau des villages Yoko Lawana, Katil Mboum, Kona Toukour</li> <li>Installer les lampadaires sur la nationale n°1 tout au long de 12 villages de la Commune (Wouro Sangué, Souangor, Dibi, Mandourou kolsel, Galdi, Soukounga I, Mangoli, Mbéré Magoinang, Nyambaka, Lawana, Katil-Mboum, Soukounga II)</li> <li>Créer et équiper un comité de vigilance local à Lawana</li> <li>Tracer le village Nyambaka – Hosséré</li> <li>Construire une gare routière à Wassandé, à Mandourou Kolsel, à Soukounga I, à Katil-Mboum, à Mangoli, à Galdi et à Souangor ;</li> <li>Aménager et équiper la gare routière de Dibi, de Yoko</li> <li>Création d'un stationnement de moto-taxi, Belel-Dibi</li> <li>Aménager un parking à Galdi</li> <li>Construire un parc de stationnement et une laverie à Mangoli</li> </ul>



### **III.3.19. Emploi et Formation Professionnelle**

#### **III.3.19.1. Situation de référence**

Le diagnostic participatif a permis d'identifier 24 corps de métiers impliquant 622 personnes. Il a aussi permis de dénombrer 03 organisations de corps de métiers parmi lesquelles 02 Syndicats et 01 Groupe d'Initiatives Communes (GI). Pour ce qui est des structures de formation, on peut noter le Centre de Formation Professionnelle Communale pour l'Agriculture, l'Elevage et le Développement Durable (CFPN) qui encadre les jeunes au niveau de la commune de Nyambaka.

Des 24 corps de métiers identifiés 100% ont déclarés avoir des relations avec la Commune. Ces rapports relèvent toute du domaine de la fiscalité. Aucune mention de rencontres d'échanges et de concertation n'a donc été faite.

Concernant les structures d'encadrement et de formation, la Commune n'en dispose pas. Le répertoire des sans-emplois de la Commune n'est pas non plus établi.

### III.3.19.2. Analyse des problèmes

Tableau 55 : Analyse des problèmes et idées des projets du secteur Emploi et Formation Professionnelle

Secteur	Problème	Causes pertinentes	Effets	Idées de projets
Emploi et Formation Professionnelle	Difficultés d'accès à l'offre d'emploi et à la formation professionnelle	<ul style="list-style-type: none"> <li>Absence de structures d'encadrement et de formation</li> <li>Absence de répertoire des sans-emplois et des métiers locaux de la Commune et des métiers locaux</li> <li>Non opérationnalité de la SAR/SM créée à Kognoli</li> <li>Difficultés d'accès des jeunes aux financements ou aux microcrédits</li> <li>Absence de qualification professionnelle des jeunes</li> <li>Emplois précaires et sans contrats</li> <li>Non structuration des activités du secteur informel</li> <li>Manque d'appui technique et financier au secteur informel</li> <li>Absence d'un centre de formation professionnelle</li> <li>Inexistence d'appui technique et financier aux artisans</li> </ul>	<ul style="list-style-type: none"> <li>Insuffisance de l'offre en mains d'œuvre qualifiée</li> <li>Exode rural</li> <li>Pauvreté</li> <li>Chômage</li> <li>Faible développement des activités artisanales</li> </ul>	<ul style="list-style-type: none"> <li>Construire, équiper et rendre fonctionnel la SAR/SM de Kognoli</li> <li>Promouvoir l'auto emploi en facilitant l'accès des populations aux microcrédits (PAJER-U, ACEFA, PIAASI, etc.)</li> <li>Plaidoyer pour une organisation et un accompagnement des corps de métiers à Lawana, à Mandourou Kolsel, à WouroSangué, à Yoko, à Foulougou</li> <li>Créer des emplois à forte intensité de main d'œuvre à Lawana, à Nyambaka -hosséré, Balewa</li> <li>Créer, construire et équiper d'un SAR/SM dans le village Nyambaka – Hosséré, MakanII ,Mbéréng, à Mambaka, à Mbidem, Mbonglya</li> <li>Construire et équiper un atelier de couture à Djaila</li> <li>Créer, construire et équiper un centre de formation professionnelle à wassandé et Nyambaka</li> <li>Appuyer les AGR de Wassande, de Mokmo</li> <li>Créer et équiper un atelier de couture à Kona Toukour</li> <li>Créer construire et équiper un centre communal d'apprentissage</li> </ul>

### III.3.20. Petites et Moyennes Entreprises, Économie Sociale et Artisanat

#### III.3.20.1. Situation de référence

Le secteur artisanal à Nyambaka est diversifié et comprend quatre domaines à savoir l'artisanat d'art comprenant 05 corps de métiers, l'artisanat de services avec 03 corps de métiers, l'artisanat de production qui compte 05 corps de métiers et le commerce. Le diagnostic participatif permet d'identifier les corps de métiers, le nombre des acteurs impliqués, la matière première utilisée ainsi que les produits livrés à l'utilisation ou à la consommation. Le tableau exhaustif suivant illustre le dynamisme de ce secteur.

**Tableau 56 : Types d'activités artisanales**

Secteurs /domaines	Métiers identifiés	Nombre de personnes concernées	Matières premières	Produits
Artisanat d'art	Couture et broderie	33	Tissu	Vêtements, bonnets, confection rideaux, etc.
	Tissage	02	Paille	Seko
	Sculpture	-02 au niveau de Nyambaka ; -01	Bois	Pilon Mortier Manches de haches ou de couteaux
	Menuiserie, Tapisserie et Charpente	24	Bois d'œuvre Planche Tissu Skye	Mobiliers Toitures Revêtement intérieur des voitures Protection des selles et réservoir des motos
	Vannerie	01	Fibres végétales	Sacs Portefeuilles
Artisanat de service	Meuniers	10	Céréales	Farine
	Coiffeurs	05	/	/
	Exploitants des vidéo clubs	04	/	/
Artisanat de production	Gargote Restaurant Cafèterait	15	Produits alimentaires	Repas Boissons traditionnelles Lait caillé
	Boulangers	01	Produits alimentaires	Pain et beignets
	Bouchers	34	Produits alimentaires	Viande
	vendeur de soya	04	Produits alimentaires	Viande
Commerce	Commerce générale	50		Produits manufacturés Alimentation Textile

**Sources : Diagnostic participatif effectué par Canal de Développement - 2013**

Malgré l'existence du Programme Intégré d'Appui aux acteurs du Secteur Informel (PIASSI), du Fond National de l'Emploi (FNE) et autres Projets et Programmes aucun artisan n'a bénéficié d'un appui.

### III.3.20.2. Analyse des problèmes

Tableau 57 : Analyse des problèmes et idées des projets du secteur Petites et Moyennes Entreprises, Économie Sociale et Artisanat

Secteur	Problème	Causes pertinentes	Effets	Idées de projets
<b>Petites et Moyennes Entreprises, Économie Sociale et Artisanat</b>	Difficultés liées à la promotion des PME et de l'artisanat	<ul style="list-style-type: none"> <li>- Fable organisation des artisans</li> <li>- Absence d'un répertoire d'artisans de la commune</li> <li>- Manque d'initiative</li> <li>- Ignorance des procédures d'obtention des subventions</li> <li>- Absence d'espace d'exposition-vente</li> <li>- Absence d'unités modernes de transformation des produits agricole et pastoral</li> <li>- Absence d'actions communales de promotion des artisans et des PME</li> <li>- Absence de centre de formation pour les petits métiers</li> <li>- Faible esprits d'initiative</li> <li>- Absence des PME</li> <li>- Absence de formation en petit métiers</li> <li>- Absence d'encadrement et d'appui au secteur informel</li> <li>- Absence de répertoire des artisans</li> </ul>	<ul style="list-style-type: none"> <li>- Découragement des artisans</li> <li>- Non valorisation des produits de l'artisanat</li> <li>- Faible création d'emploi</li> <li>- Hausse du taux de chômage des jeunes</li> <li>- Retard du développement économique de la Commune</li> <li>- Faible revenu</li> <li>- Emploi précaires</li> <li>- Pauvreté</li> <li>- Pratique périodique de l'activité artisanats</li> <li>- Absence d'accompagnement des artisans</li> <li>- Faible quantité des produits agricoles</li> </ul>	<ul style="list-style-type: none"> <li>- Construire 02 galeries d'exposition-vente</li> <li>- Créer construire et rendre fonctionnel une unité de transformation de produits agricole et pastoral</li> <li>- Organiser annuellement le salon départemental de l'artisanat et des PME</li> <li>- Créer et rendre fonctionnel un bureau communal d'enregistrement des artisans et PME</li> <li>- Créer et rendre fonctionnel un incubateur de PME</li> <li>- Mettre en place un fonds d'appui aux activités génératrices de revenus</li> <li>- Plaidoyer pour l'encadrement, le financement et la promotion des PME de Lawana, de Nyambaka – hosséré, de Balewa, de Mafil, de MangomMbewe, de SadoITouga, de MbarangDouka, de Wassande, de Lougol, de Yoko, de BaledjamSabéré, de Galdi, de Djäila, de Kadjoka, de Mbonglya, de KatilMboum, de Mangoli, de Kona Toukour</li> <li>- Doter les artisans du village Lawana en matériels de travail et outils de sécurité (bottes, gants ...)</li> <li>- Plaidoyer pour l'organisation des artisans du village Nyambaka – hosséré, Mbéréng, BaledjamSabéré, à Ndjouroum</li> <li>- Créer, construire et équiper un centre artisanal à Nyambaka – hosséré, Yoko <ul style="list-style-type: none"> <li>- former des artisans du village de Souangor</li> </ul> </li> <li>- Mettre sur pied un comité d'accompagnement des artisans du village Bandal</li> <li>- Répertorier et encadrer les artisans des PME de à Mbéré</li> <li>- Créer et construire un mini centre artisanat à Dibi, à Belel-Dibi</li> <li>- Créer une coopérative formée des habitants de la commune pour s'autofinancer</li> <li>- Créer, construire et rendre fonctionnelle une unité de transformation des manges en jus et poudres de mangue à Mangoli</li> <li>- Etude de faisabilité en vue de la construction d'une unité de transformation des manges en jus et poudres de mangue à Mangoli</li> </ul>

### **III.3.21. Recherche Scientifique et Innovation**

#### **III.3.21.1. Situation de référence**

Le centre régional de la recherche et de l'innovation de l'Adamaoua est une opportunité pour la région en général et pour la commune Nyambaka en particulier. Ce centre met à la disposition des populations des semences améliorées et adaptées de maïs et de manioc. Il leur propose également des semences de *Brachiaria* et de *Styloxanthès*. Malgré la capacité de mise en place d'un programme génétique permettant de sélectionner des animaux producteurs de lait et de viande, ni la commune, ni les opérateurs des secteurs d'élevage et d'agriculture n'ont pris attache avec le centre pour un éventuel appui, alors que l'utilisation des résultats de la recherche pallie à la dissolution des gènes du Goudali à travers des métissages multiples et incontrôlés. De plus la faible vulgarisation des méthodes de transformation des produits agricoles et l'absence de données sur l'identification et la valorisation des plantes médicinales locales est un autre problème lié au secteur de la recherche.

### III.3.21.2. Analyse des problèmes

Tableau 58 : Analyse des Problèmes, atouts et potentialités du secteur recherche scientifique et innovation

Secteur	Problème	Causes pertinentes	Effets	Idées de projets
Recherche Scientifique et innovation	Difficultés à assurer une vulgarisation et utilisation efficaces des résultats des recherches	<p>Insuffisance suffisantes de semences de maïs, des racines et autres céréales au niveau de l'IRAD</p> <p>Non mise à temps des parcelles permettant la production des semenceaux d'ignames</p> <p>Faible vulgarisation des méthodes de transformation des produits agricoles</p> <p>Envahissement des parcours par des espèces non appréciées par les animaux</p> <p>Non maîtrise de la dissolution des gènes du Goudali à travers des métissages multiples</p> <p>Absence de données sur l'identification et la valorisation des plantes médicinales locales</p> <p>Perte des produits agricoles et d'élevage par méconnaissance des méthodes de transformation</p> <p>Méconnaissance des services de la recherche par le public</p> <p>Pas collaboration entre le l'IRAD et la commune</p> <p>Non considération des savoirs locaux par les chercheurs</p> <p>Absence des structures de recherche</p>	<p>Faible productivité agricole et pastorale</p> <p>Retard dans le développement agricole et pastoral</p> <p>Disparition à long terme de la race souche du Goudali</p> <p>Création d'espèces bovines peu adaptées à la région</p> <p>Non maitrise de l'exploitation des plantes médicinales locales</p> <p>Envahissement des parcours par des espèces non appréciées par les animaux</p> <p>Non maîtrise de la dissolution des gènes du Goudali à travers des métissages multiples</p> <p>Faible productivité agricole</p>	<p>Définir et mettre en application un programme de vulgarisation systématique des résultats des multiples recherches effectuées</p> <p>Mettre en place un programme de sélection bovine, de concert avec les éleveurs</p> <p>Former les éleveurs et agriculteurs à la transformation de leurs produits (Lait, patate, igname, manioc, riz...)</p> <p>Mettre en place et s'assurer du fonctionnement d'un programme de recherche sur les plantes médicinales locales</p> <p>Mise en place d'un programme de croisement pour l'amélioration de la production de lait et de viande</p> <p>Labéliser les connaissances des plantes thérapeutiques des villages de la commune</p> <p>Doter les agriculteurs de de la commune en semences améliorés</p> <p>Valoriser les plantes médicinale au sein de la commune</p> <p>Mettre en valeur les résultats de recherche dans l'ensemble des villages de la commune</p> <p>Encadrement des tradipraticiens œuvrant dans tous les villages de la commune de Nyambaka</p>

### III.3.22. Tourisme et loisirs

#### III.3.22.1. Situation de référence

De toutes les potentialités touristiques que regorge la commune, aucune n'a été répertoriée au sein de l'espace urbain. D'un autre côté, il a été noté l'absence d'une politique de développement des potentialités touristiques de la commune. Mais au niveau de la zone rurale, on note des sites répertoriés dans le tableau ci-dessous :

**Tableau 59 : Inventaire des potentialités touristiques de la Commune**

Atouts/potentialités touristiques	Aménagement du site	Niveau d'exploitation	Problèmes liés à la gestion du site
Mafil (présence des hippopotames)	Non aménagé	0	Non accessible Menace de Braconnage Conflit homme-hippopotame
Mamoumi (présence des crocodiles)	Non aménagé	0	Non accessible
Mbére Magoïnang (grottes, présence d'une chute)	Non aménagé	Non exploité	Non accessible
Mbong Mayo Badji (chute)	Non aménagé	Non exploité	Non accessible
Dibi (02 lacs de cratère)	-Ngaoundaba est aménagé -le 2eme est non aménagé	-Le 1 <sup>er</sup> est exploité par un privé -Le 2eme est non exploité	Le 1 <sup>er</sup> est accessible Le 2 <sup>ème</sup> est difficilement accessible
Le mont Nyamabaka (vestiges du ....)	Non aménagé	Non exploité	Non accessible

Sources : Diagnostic CANALDEV

### III.3.22.2. Analyse des problèmes

**Tableau 60 : Analyse des problèmes et idées des projets du secteur tourisme et loisirs**

Secteur	Problème	Causes pertinentes	Effets	Idées de projets
<b>Tourisme et loisirs</b>	Difficultés à rentabiliser les ressources touristiques	<ul style="list-style-type: none"> <li>Absence d'actions de promotion des sites touristiques au niveau communal</li> <li>Auberge municipale ne respectant pas les normes et règlement des établissements d'hébergement</li> <li>Absence de restaurant viable</li> <li>Insalubrité des gargotes</li> <li>Non aménagement des sites touristiques</li> <li>Inexistence d'un répertoire des sites touristiques</li> <li>Absence d'un comité local de gestion des sites touristiques</li> </ul>	<ul style="list-style-type: none"> <li>Faible développement de l'activité touristique</li> <li>Manque à gagner sur le plan financier</li> <li>Abandon des différents sites</li> <li>Pratique de l'élevage et d'agriculture dans certains sites</li> <li>Enclavement des sites touristiques</li> <li>Accès libre et non contrôlé aux sites</li> <li>Ignorance des sites par l'Etat</li> </ul>	<ul style="list-style-type: none"> <li>Viabiliser, aménager et mettre en valeur les potentialités touristiques de la commune</li> <li>Améliorer le cadre d'accueil de l'auberge municipale</li> <li>Valoriser l'identité culturelle locale (arts, gastronomie, histoire, costumes locaux, etc.)</li> <li>Viabiliser le site Hosséré Nyambaka</li> <li>Plaidoyer pour une promotion du tourisme local dans les villages de la commune de Nyambaka</li> <li>Mettre sur pied un comité pour l'étude de la valorisation et l'aménagement de potentiel touristique dans les villages où il y a un site touristique</li> <li>Répertorier les sites touristiques de tous les villages de la commune</li> <li>Aménager les montagnes et les chutes de Mambaka/Mayo Koba de Vina</li> <li>Transformer le Lac Mafil en sanctuaire d'hippopotames</li> <li>Construire et équiper des salles de loisir sur les sites touristiques</li> <li>Faire une étude de faisabilité en vue de l'aménagement des sites touristiques existants dans la commune de Nyambaka</li> <li>Aménager les sites existants : Mafil (présence des hippopotames) ; Mamoumi (présence des crocodiles) ; Mbéré Magoinang (grottes, présence d'une chute) ; Mbong Mayo Badji (chute) ; Dibi(02 lacs de cratère) ; Le mont Nyambaka (vestiges des ancêtres) ;</li> <li>Aménager les pistes d'accès dans ses différents sites touristiques qui sont inaccessibles.</li> </ul>



### **III.3.23. Arts et Culture**

#### **III.3.23.1. Situation de référence**

Les résultats du diagnostic ont permis de constater l'absence d'infrastructures de culture dans la Commune de Nyambaka. D'autre part ils soulignent l'absence à la fois de festivals locaux et d'une politique de développement culturelle de la Commune.

### III.3.23.2. Analyse des problèmes

Tableau 61 : Analyse des problèmes et idées des projets du secteur arts et culture

Secteur	Problème	Causes pertinentes	Effets	Idées de projets
Arts et culture	Difficultés liées à la promotion de la culture locale et à préserver l'identité culturelle	<ul style="list-style-type: none"> <li>Absence d'une maison de culture</li> <li>Manque d'associations culturelles</li> <li>Inexistence de groupes de musique et de théâtre</li> <li>Non valorisation des objets et instruments artistiques ou culturels</li> <li>Inexistence d'espaces de diffusion culturelle</li> <li>Inexistence d'une bibliothèque municipale</li> <li>Inexistence d'une promotion de la culture locale</li> <li>Non intéressement des jeunes aux valeurs culturelles</li> <li>Absence d'association culturelle</li> <li>Absence de foyers communautaires</li> <li>Absence de festivals locaux</li> </ul>	<ul style="list-style-type: none"> <li>Perte de l'identité culturelle des populations</li> <li>Faible attractivité touristique de la Commune</li> <li>Acculturation des jeunes</li> <li>Disparition des traditions et coutumes</li> <li>Difficultés de s'exprimer en langue locale</li> <li>Aliénation culturelle</li> <li>Acculturation</li> <li>Mimétismes</li> </ul>	<ul style="list-style-type: none"> <li>Construire une galerie communale</li> <li>Construire un musée communal</li> <li>Construire une maison de la culture à Lawana, à Soukanga II, à Mafil, à Malombo, à Dibi, à Lougol, à Mbidou, à Mokmo, à katilMboum</li> <li>Construire une bibliothèque municipale</li> <li>Mettre en place une politique communale de développement culturel</li> <li>Organiser annuellement un festival culturel à Lavana</li> <li>Plaidoyer pour la sensibilisation sur l'importance des valeurs culturelles à MangomMbewe, à katilMboum</li> <li>Créer, construire et équiper un foyer communautaire à Souangor, à Bandal, à Mbéré, à Mbidem, à Mangom-Djalingo, à Vona, à SadolTouga, à MbarangDouka, à Wassande à Yoko, à Belel-Dibi, à Mangoli, à Makan I, à Kadjoka, à Laoupanga, à Néminaka, à Mamoumi, à KatilFoulbe, à Foulougou</li> <li>Financer l'organisation des festivals traditionnels à Balewa</li> <li>Sponsoriser les activités culturelles à Yoko, à katilMboum</li> </ul>

### III.3.24. Mines, Industries et Développement Technologique

#### III.3.24.1. Situation de référence

Aucune industrie FONCTIONNELLE n'est présente dans la Commune. Depuis la fermeture de la SODEBLE à Wassandé et la TANICAM (déjà fonctionnelle), il n'existe présentement plus d'industrie dans toute la commune. Cependant on note une énorme potentialité en viande et en lait ainsi que leurs dérivés qui peuvent être produit en quantité industrielle. Pour ce qui est des carrières, elles sont toutes représentées en zone rurale.

**Tableau 62 : Ressources minières**

Type	Localisation (quartier/Village)	Potentiel	Type d'exploitation (artisanale, industrielle, etc.)	Degré d'exploitation	Problèmes / Observations
Latérite	Bandal	Gisement important	Artisanales	Important	Secteur non organisé
Gravier	Nyambaka Hosséré	Gisement important	Artisanales	Important	Secteur non organisé
Gravier	DIBI	Gisement important	Industrielle	Important	Secteur organisé
Sable	-Wassandé -Mangoli	Gisement moins important	Artisanales	Moyen	Secteur non organisé
Culture maïs, Soja, pomme de terre	Wassandé	Grande production	Industrielle	Important	Secteur organisé

**Source :** délégation des mines, industrie et développement technologique

Comme problèmes dans ce secteur, on note :

- l'insuffisance de collaboration avec les services du MINMIDT ;
- l'absence de promotion industrielle ;
- l'exploitation artisanale de certaines ressources.

### III.3.24.2. Analyse des problèmes

Tableau 63 : Analyse des problèmes et idées des projets du secteur des Mines, Industrie et Développement Technologique

Secteur	Problème	Causes pertinentes	Effets	Idées de projets
<b>Mines, Industrie et Développement Technologique</b>	Difficultés d'accès aux ressources minières et au développement technologique	<ul style="list-style-type: none"> <li>Absence d'un service des mines</li> <li>Manque de promoteurs industriels</li> <li>Absence d'industrie</li> <li>Absence des ressources minières</li> <li>Absence de technique moderne d'exploitation des ressources minières</li> </ul>	<ul style="list-style-type: none"> <li>Cherté du sable, de graviers et de pierres</li> <li>Faible solidité des maisons</li> </ul>	<ul style="list-style-type: none"> <li>Identifier et créer une carrière d'exploitation de sable</li> <li>Plaidoyer pour une modernisation du système d'exploitation de la carrière à Nyambaka – hosséré, à MangomMbewe, à Wassande</li> <li>Réglementer et contrôler l'exploitation des ressources minières par la commune en collaboration avec le chef du village de Bandal, de Wassande, de BaledjamSabéré, à Djaïla</li> <li>Entretenir les sites miniers de Mafil</li> <li>Appui et encadrement aux exploitants miniers de Malombo, de Wassande</li> </ul>

### III.3.25. Commerce

#### III.3.25.1. Situation de référence

La commune de Nyambaka dispose des marchés périodiques qui se tiennent presque sur tous les jours de la semaine. Les types d'infrastructures qu'on y retrouve sont les magasins, les comptoirs, les hangars et la boucherie. Ce marché bénéficie de l'énergie électrique AES-SONEL. Certaines infrastructures telles que la poissonnerie, la chambre froide, les points d'eau, les latrines, les dispositifs de traitement des déchets ainsi que la rampe d'accès pour handicapés sont absentes. Son administration est assurée par la Commune et il ne dispose pas d'un comité de gestion. Les principaux types d'infrastructures sont consignés dans le tableau ci-dessous.

**Tableau 64 : Données sur les équipements marchands de la Commune**

Type d'infrastructures	Équipement existant					
Marchés	Comptoir	Boutiques	Hangar	Boucherie	Poissonnerie	Chambre froide
13	08	161	19	16	00	00

**Sources :** Diagnostic participatif Canal de Développement 2013



*Photo 9 : Place du marché de Nyambaka*  
**Cliché : CANALDEV**



### III.3.25.2. Analyse des problèmes

Tableau 65 : Analyse des problèmes et idées des projets du secteur commerce

Secteur	Problème	Causes pertinentes	Effets	Idées de projets
Commerce	Difficultés d'accès aux infrastructures marchandes de qualité	<ul style="list-style-type: none"> <li>Manque de latrines au marché de Nyambaka</li> <li>Marché de Nyambaka ne disposant pas de points d'eau potable</li> <li>Absence de système de sécurité d'incendie (extincteurs, bacs à sable, etc.)</li> <li>Absence de comité de gestion du marché de Nyambaka</li> <li>Disposition anarchique des boutiques</li> <li>Marché insalubre</li> <li>Absence des marchés dans certains villages</li> <li>Eloignement des marchés les plus proches</li> </ul>	<ul style="list-style-type: none"> <li>Commerçants incommodés du fait de l'absence ou de l'insuffisance des latrines et points d'eau</li> <li>Départs incontrôlés d'incendies dans les marchés</li> <li>Pertes économiques énormes du fait des incendies</li> <li>Faible rendement commercial</li> <li>Pauvreté</li> <li>Exode rural</li> <li>Absence de commercialisation des sous-produits de l'élevage</li> </ul>	<ul style="list-style-type: none"> <li>Construction de 02 points d'eau dans le marché de Nyambaka</li> <li>Construction de 02 blocs latrines et sanitaires le marché de Nyambaka</li> <li>Ouverture d'une bouche d'incendie le marché de Nyambaka</li> <li>Doter le marché de Nyambaka de 10 bacs à ordures</li> <li>Doter le marché d'une chambre froide</li> <li>Equiper la boucherie du marché de 10 comptoirs de qualité</li> <li>Doter le marché des bacs à ordures</li> <li>Aménager un espace pour le marché à Nyambaka – hosséré</li> <li>Créer, construire et équiper un marché périodique dans les village de Soukanga II, de Souangor, de Bandal, Mbéré, Mangom-Djalingo, Vona, MangomDaoudou, Malombo, Wouro Sangué, à Kadjoka, à Néminaka, Mbidou, Mokmo, Katil Foulbe, Mangoli, Foulougou et Wassandé avec latrines et points d'eaux</li> <li>Réhabiliter les marchés de Mafil et Mangom-Mbewe ;</li> <li>Construire les magasins au marché de Malombo ;</li> <li>Construire d'un hangar à Mbarang Douka, à Ndjouroum (au marché)</li> <li>Construire un boucherie à Mbarang Douka</li> <li>Créer et construire un marché à</li> <li>Construire un hangar de 20 m et 14 boutiques et un point d'eau au marché de Dibi, de Belel-Dibi</li> <li>Construire un marché équipé d'un hangar de 30 m, de 17 boutiques et un magasin d'une capacité de 03 tonnes à Mandourou Kolsel</li> <li>Construire et équiper un marché à Lougol, à Mbéréng</li> <li>Octroi de crédit à faible taux d'intérêt aux populations de Yoko</li> <li>Construire de hangar au marché de Galdi (02)</li> <li>Construire un comptoir de boucherie au marché de Galdi</li> <li>Construire et équiper des boutiques au marché de Galdi (02)</li> <li>Créer et Construire un marché à bétail à Mbidem, à Soukounga I</li> </ul>

				Construire un magasin de stockage à Mbonglya
--	--	--	--	--

*PCD de la Commune de Nyambaka*

*B.P : ; E-mail : ; Tél :*



### **III.3.26. Communication**

#### **III.3.26.1. Situation de référence**

Le paysage médiatique de l'espace urbain de la Commune de Nyambaka est marqué par la couverture partielle de la CRTV. Il n'existe aucune radio privée encore moins une radio communautaire. Aucun journal écrit n'est implanté dans cet espace et l'on note l'absence des kiosques à journaux.

### III.3.26.2. Analyse des problèmes

Tableau 66 : Analyse des problèmes et idées des projets du secteur communication

Secteur	Problème	Causes pertinentes	Effets	Idées de projets
Communication	Difficultés d'accès à une information de qualité	<ul style="list-style-type: none"> <li>· Présence de zone d'ombre et de silence de CRTV</li> <li>· Absence de kiosque à journaux</li> <li>· Pas de journal gouvernemental</li> <li>· Absence de centre multimédia communal</li> <li>· Inexistence d'un organe de presse communal</li> </ul>	<ul style="list-style-type: none"> <li>· Sous-information des populations</li> <li>· Prolifération des rumeurs</li> <li>· Isolement de la commune</li> <li>· Possibilité de rater les opportunités</li> </ul>	<ul style="list-style-type: none"> <li>· Construire et rendre fonctionnel 01 centre multimédia renfermant</li> <li>· Créer une radio communautaire</li> <li>· Créer un organe de presse communal</li> <li>· Création d'un centre multimédia communal</li> <li>· Mettre sur pied un organe d'information périodique (mensuel), magazine d'information, d'analyses</li> <li>· Abonnement aux journaux écrites les plus en vue</li> <li>· Création d'un poste de chef de cellule de communication</li> <li>· Doter la commune d'un kiosque à journaux</li> <li>· Etablir des relations de travail avec la DDMINCOM vina avec un cahier de charge pour la couverture de l'actualité communale</li> </ul>

### **III.3.27. Postes et Télécommunications**

#### **III.3.27.1. Situation de référence**

L'environnement des télécommunications est marqué par la présence de Camtel, Orange, Set Mobile et MTN. Les bureaux des postes sont absents, tout comme aucun centre multimédia n'a été répertorié.

### III.3.27.2. Analyse des problèmes

Tableau 67 : Problèmes, atouts et potentialités du secteur Postes et Télécommunications

Secteur	Problème	Causes pertinentes	Effets	Idées de projets
Postes et Télécommunications	Insuffisance de l'offre en matière de poste et télécommunications	<ul style="list-style-type: none"> <li>· Absence de bureaux des postes</li> <li>· Perturbations occasionnelles des réseaux téléphoniques</li> <li>· Absence de télé centre</li> <li>· Inexistence de téléphone fixe</li> <li>· Absence de structure de transfert d'argent et de messagerie</li> <li>· Méconnaissance des produits postaux par les populations</li> <li>· Absence de couverture des réseaux téléphonique mobile</li> </ul>	<ul style="list-style-type: none"> <li>· Retard dans l'accès à l'information</li> <li>· Difficultés à communiquer</li> <li>· Cout élevé de la communication</li> <li>· Absence de moyenne communication moderne</li> <li>· Sous information</li> </ul>	<ul style="list-style-type: none"> <li>· Plaidoyer pour la création d'un bureau de poste à Nyambaka ;</li> <li>· Plaidoyer pour la création d'un télé centre polyvalent à Nyambaka ;</li> <li>· Connexion de la commune à la fibre optique</li> <li>· Plaidoyer pour une extension du réseau Camtel à Lawana, à Nyambaka – hosséré, à Wassande, à Yoko, à KatilMboum</li> <li>· Plaidoyer pour l'amélioration de la qualité des réseaux MTN et Orange à Lawana, à Nyambaka – hosséré, à Balewa, à Djamtari, à Mangom-Djalingo, à Vona , à Mafil, à WouroSangué, à Fori, à Lougol, à Yoko, à Mambaka, à Ndjouroum, à Mbidem, à Mokmo, à Mamoumi, à Laoupanga, à Vina Lah, à KatilMboum</li> <li>· Créer, construire et équiper d'un bureau de poste à proximité du village Lawana, Mbonglya, Mokmo, Néminka</li> <li>· Créer, construire et équiper un bureau de poste à Wassande</li> <li>· Créer, construire et équiper le village Lawana, Nyambaka – hosséré, Ndassakoul, MangomDaoudou, MangomMbewe, Wassande, Yoko, Kadjoka, Mbidou, Foulougou d'une télé centre communautaire</li> <li>· Créer, construire et équiper d'un bureau de poste à Souangor</li> <li>· Doter Malombo en infrastructures de poste et télécommunicationun</li> <li>· Construire et créer TPC à Belel-Dibi</li> </ul>

### **III.3.28. Travail et Sécurité Sociale**

#### **III.3.28.1. Situation de référence**

Les entretiens avec les responsables de la délégation régionale du travail et de la sécurité sociale de l'Adamaoua révèlent que beaucoup de travailleurs de la commune ne sont pas assurés socialement ou bien affiliés au niveau de la CNPS.

### III.3.28.2. Analyse des problèmes

**Tableau 68 : Problèmes, atouts et potentialités du secteur Travail et sécurité sociale**

Secteur	Problème	Causes pertinentes	Effets	Idées de projets
Travail et sécurité sociale	Insuffisance dans l'offre en sécurité sociale et à la protection des travailleurs	<ul style="list-style-type: none"> <li>Absence de données exploitables et actualisées sur les types d'emplois et de métiers recensés dans la Commune</li> <li>Existence du phénomène du travail des enfants</li> <li>Absence de données exploitables en matière du travail des enfants</li> <li>Chômage des jeunes</li> <li>Ignorance des prestations de la CNPS</li> <li>Absence de mutuelle de santé</li> <li>Absence d'un service de sécurité sociale</li> <li>Conflits entre employés et employeurs</li> </ul>	<ul style="list-style-type: none"> <li>Ignorance des types d'appuis à apporter aux travailleurs</li> <li>Inefficacité des actions menées en faveur des travailleurs</li> <li>Déperdition scolaire des enfants travailleurs</li> <li>Non scolarisation des enfants travailleurs</li> <li>Pauvreté</li> <li>Exode rural</li> <li>Insécurité</li> <li>Sous-développement</li> <li>Accidents</li> <li>Vieillesse</li> </ul>	<ul style="list-style-type: none"> <li>Ouvrir et mettre à jour un fichier des types d'emplois et de métiers existants au sein de la Commune</li> <li>Mener annuellement des enquêtes permettant afin de mettre à jour un fichier des données sur le travail des enfants</li> <li>Sensibiliser les populations sur le droit et les devoirs des enfants</li> <li>Mettre en place et actualiser régulièrement une base de données se rapportant au travail des enfants</li> <li>Plaidoyer pour une organisation et un financement des corps de métiers à Lawana, à Nyambaka – Hosséré, à Yoko, à Galdi, à KatilMboum</li> <li>Construire et équiper d'une mutuelle de santé à Kadjoka, à Mbonglya</li> <li>Plaidoyer pour une dotation des corps de métiers en matériels de sécurité à Lawana, à Mangom-Djalingo, à KatilMboum</li> <li>Plaidoyer pour la sensibilisation des corps de métiers sur la prise en compte des questions de sécurité à Nyambaka – Hosséré, à Yoko</li> <li>Mettre sur pied une mutuelle de santé du village Bandal, à Soukouna I, à Mangoli, à KatilFoulbe</li> <li>Créer d'un syndicat pour les employés du ranch et de la tannerie à Balewa</li> <li>Plaidoyer pour l'encadrement des travailleurs à Malombo,</li> <li>Créer, construire et équipe un service de sécurité social à Mokmo</li> </ul>

### III.4. Principales potentialités et ressources de la commune de Nyambaka

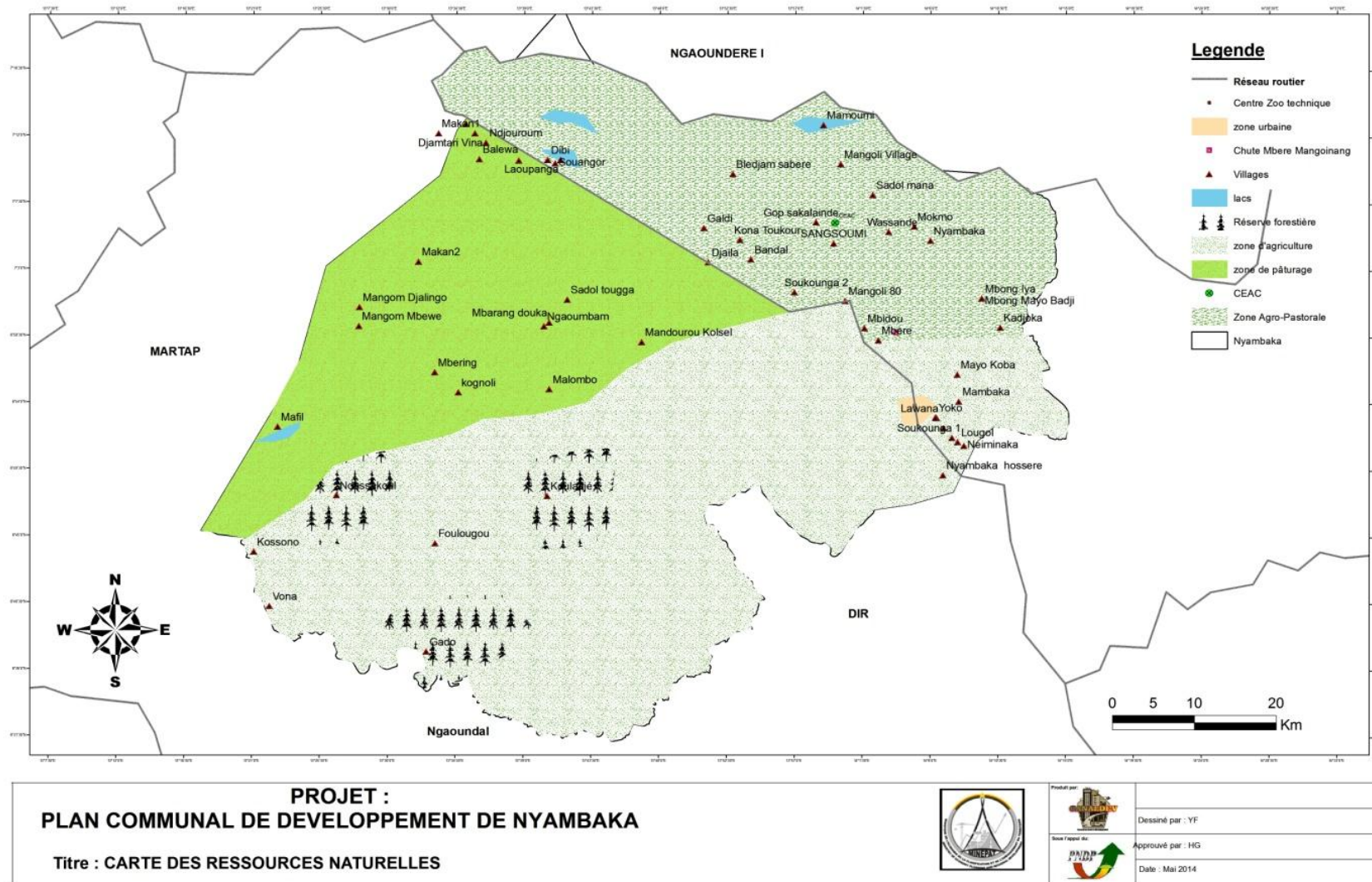
Tableau 69 : Matrice de diagnostic des ressources naturelles de la Commune de Nyambaka

Ressources naturelles	Localisation	Potentiel	Utilisateurs/ utilisation	Contrôle	Mode de gestion (accès)	Tendance	Problèmes/ contraintes	Action à entreprendre
Ressources hydriques	-50 % des villages de la commune (Sources de cours d'eau dans les massifs (Vina et autres))	Tourisme, Utilisations humaines, abreuvement,	Riverains/ Abreuvement des animaux ;	Pas de contrôle	Accès libre	Baisse de niveau d'eau en saison sèche, tarissement	Tarissement des cours d'eau, coupe de bois aux alentours	Reboisement des pour-tours, aménagement
	-50 % des villages de la commune (Rivières dans les interfluves et le plateau)	cultures irriguées	Riverains, maraîchers / cultures, abreuvement	Pas de contrôle	Accès libre	Baisse de niveau ou tarissement saison sèche, crues en saison de pluie	Destruction de la forêt galerie, pollution, tarissement	Protection des berges par reboisement
	-Dibi (Lacs de cratère) -Ngaouyanga (Lacs de cratère)	Tourisme, pisciculture, conservation de la biodiversité	Riverains et pêcheurs / Pêche	Pas de contrôle	Accès libre	Eutrophisation pollution, disparition des espèces	Suivi et entretien inexistant	Réhabilitation et aménagement
Ressources ligneuses	-Ndassakoul -Mangom -kognoli (Le long des cours d'eau et dans les interfluves)	Existence de plusieurs essences, source de biodiversité	Riverains et autres/ Pharmacopée, bois d'œuvre et de chauffe	-Service forêt et Faune -Service environnement et protection de la nature	Faible organisation	Epuisement, dégradation accélérée, raréfaction des espèces surexploitées	Exploitation anarchique, déboisement, désertification	-Organisation de l'exploitation -promotion du reboisement -aménagement forestier des îlots restants
	-Nyambaka	Existence de plu-	Eleveurs et agricul-	Service forêt et	Faible orga-	Epuisement des sols,	Conflits agropastoraux, Feux	Sensibilisation des popula-

Ressources naturelles	Localisation	Potentiel	Utilisateurs/ utilisation	Contrôle	Mode de gestion (accès)	Tendance	Problèmes/ contraintes	Action à entreprendre
	- Wassandé (Savanes arborées)	sièurs essences, source de biodiversité	teurs/ pâturage, cultures, bois	Faune -Service environnement et protection de la nature -Autorité traditionnelle	nisation	érosion, dégradation des pâturages	de brousse non contrôlés	tions sur les périodes convenables des feux de brousse, Zonage des espaces pastoraux et agricoles
	Zone de sylviculture	Bois d'œuvre, vente, délimitation des espaces	Privés/ délimitation des espaces, bois	contrôlé	Contrôlé par le propriétaire	Promotion de la culture de l'eucalyptus	Assèchement des zones de cultures, action sur la flore	Encourager les boisements linéaires ; discuter de l'emplacement des plantations
Ressources fauniques	Concentration dans quelques îlots peu perturbés au nord et à l'ouest de la commune	Conservation de la biodiversité animale	Braconniers, populations riveraines / consommation locale et vente clandestine	Service forêt et Faune -Autorité traditionnelle	Accès libre	Diversité faunique très réduite et disparition de certaines espèces	Braconnage, insuffisance du contrôle	Lutte contre le braconnage, application des mesures de protection des espèces
Ressources agricoles	Bas fonds	Cultures maraîchères, Pâturage de saison sèche	Vente, source de revenus	Contrôlé par le Djaoro et les propriétaires	Sous contrôle	Inondations en saison pluvieuse, utilisation abusive de pesticides	Pollution des cours d'eau et des sols, conflits agropastoraux, accès difficile à la terre ; empoisonnement du bétail par <i>Spondianthus preussii</i> (Kangoi)	aménagement des bas fonds ; sensibilisation des maraîchers sur l'utilisation des pesticides ; délimiter les zones de maraîchage



Ressources naturelles	Localisation	Potentiel	Utilisateurs/ utilisation	Contrôle	Mode de gestion (accès)	Tendance	Problèmes/ contraintes	Action à entreprendre
	Jardins de case	Arboriculture fruitière, agriculture, conservation de la biodiversité	Population/autoconsommation et vente des produits agricoles et fruits	Contrôlé par les propriétaires	Contrôlé	Vieillessement des vergers, baisse de rendement, utilisation de la fumure organique	Absence de plants améliorés, baisse de la fertilité des sols Absence de plante d'ombrage	Vulgariser l'arboriculture fruitière Promouvoir la fertilisation organique comme les fosses compostières
	Zone champ de brousse	Propice à la culture des céréales, tubercules et racines pour auto consommation et vente	Culture de manioc, patate, maïs, igname, arachide, haricot	Accès par achat ou location pour les allo-gènes ; par héritage ou libre pour les riverains	Contrôlé par le propriétaire et l'autorité traditionnelle	Baisse de fertilité, adoption des nouvelles espèces comme la pomme de terre ; associations et successions culturelles, protection des espaces par haie vive	Insuffisance des intrants, conflits agropastoraux, dégâts sur cultures, baisse de fertilité et de rendement agricole, usage des outils et techniques rudimentaires	Vulgariser les haies vives ; Encourager l'intégration agriculture et élevage Former les paysans sur les techniques de fertilisation organique et de luttés antiérosives
Ressources pastorales	Zone de plateaux et au pied des massifs	Propice à l'élevage bovin	Éleveurs autochtones Et citadins/ Élevage bovin de race goudali	MINEPIA et autorités traditionnelles	Autorisation traditionnelle	Régression qualitative et quantitative des espèces les plus appréciées ; Transhumance en saison sèche	-Dégradation des parcours Surpâturage -Dégradation des sols	Promotion de la culture fourragère -Suivi de la réglementation en vigueur
Ressources géologiques	carrières	Présence de pierres, potentiel touristique	exploitation artisanale de graviers et pierres	libre	libre	Implication de toutes les couches sociales	Pollution et dégradation de l'environnement	Aménagement des sites Etudier les potentialités d'exploitation



**Figure 13 :** Carte des ressources naturelles de la Commune de Nyambaka

### III.5. Synthèse sur des données sur les changements climatiques de la commune de Nyambaka

Tableau 70 : Matrice de captage de la gravité des problèmes, contraintes et identification des mesures d'adaptation aux Changements Climatiques

<i>SECTEUR (Unité d'exposition) par zone agro écologique</i>	<b>Tendances des CC</b>	<b>Effets biophysiques</b>	<b>Effets socio-économiques</b>	<b>Niveau de risque (Elevé, moyen, faible)</b>	<b>Potentiel local pour résoudre/ Capacité d'adaptation (Solutions endogènes)</b>	<b>Solutions envisagées</b>	<b>Villages/ Zones concernés</b>
<b>UNITE D'EXPOSITION 1 : CENTRE URBAIN DE LA COMMUNE</b>							
<b>Agriculture</b>	Haute de la température	Stress des plantes	Réduction de la production	Moyen	Mise en place de plans d'aménagement de sols et d'affectation des terres	Encadrement par des projets et programmes	Zone périurbaine
<b>Élevage</b>	Sécheresse	Rareté d'abreuvement	Mortalité élevée suite à la transhumance	Elevé	Culture des champs fourragers	Transhumance	Zone périurbaine
<b>Eau et assainissement</b>	Sécheresse	Tarissement des rivières et puits	Augmentation des maladies d'origine hydrique	Elevé	Butage des puits individuels	-Réhabilitation du SCAN WATER -Réalisation de plus de forages	Zone périurbaine
<b>Développement urbain et habitat</b>	Vents violents	Destruction des habitations	Des personnes se retrouvent sans abris	Elevé	Construction en semi-dur	-Lotissements (Des réserves foncières)	-Tous les quartiers de la ville
<b>Transport</b>	Haute de la température	Destruction des ouvrages de franchissement	Perturbation des mouvements des personnes et des biens	Moyen	Eviter de détruire les ouvrages d'art	-Respect du DAO	-Zone périurbaine
<b>Forêt et faune</b>	Vents violents	Dégâts accentués en cas de feux de brousse	Destruction des réserves forestières	Moyen	Plantation d'arbres	Plantation d'arbres	-Zone périurbaine

<i>SECTEUR (Unité d'exposition) par zone agro écologique</i>	<b>Tendances des CC</b>	<b>Effets biophysiques</b>	<b>Effets socio-économiques</b>	<b>Niveau de risque (Elevé, moyen, faible)</b>	<b>Potentiel local pour résoudre/ Capacité d'adaptation (Solutions endogènes)</b>	<b>Solutions envisagées</b>	<b>Villages/ Zones concernés</b>
<b>Travaux publics</b>	Hausse de la température	Limitation des services pour les usagers	Inaccessibilité de certains immeubles	Moyen	Utilisation des cannes	Multiplier les ouvrages de franchissement	Zone périurbaine
<b>UNITE D'EXPOSITION 2 : ZONE DE SAVANE ARBUSTIVE</b>							
<b>Agriculture</b>	Hausse de la température	Stress des plantes	Réduction de la production	Moyen	Mise en place de plans d'aménagement de sols et d'affectation des terres	Encadrement par des projets et programmes	Tous les villages de la commune
<b>Élevage</b>	Sécheresse	Rareté d'abreuvement	Mortalité élevée suite à la transhumance	Elevé	Culture des champs fourragers	Transhumance	Tous les villages de la commune
<b>Eau et assainissement</b>	Sécheresse	Tarissement des rivières et puits	Augmentation des maladies d'origine hydrique	Elevé	Butage des puits individuels	-Réalisation de plus de forages	Tous les villages de la commune
<b>Transport</b>	Haute de la température	Destruction des ouvrages de franchissement	Perturbation des mouvements des personnes et des biens	Moyen	Eviter de détruire les ouvrages d'art	-Respect du DAO	-Kognoli ; -Wassandé ; -Mangom.
<b>Forêt et faune</b>	Vents violents	Dégâts accentués en cas de feux de brousse	Destruction des réserves forestières	Elevé	Plantation d'arbres	Plantation d'arbres	-Tous les villages de la commune
<b>UNITE D'EXPOSITION 3 : ZONE DE BAS FONDS</b>							
<b>Agriculture</b>	Haute de la température	Stress des plantes	Réduction de la production	Moyen	Mise en place de plans d'aménagement de sols et d'affectation des terres	Encadrement par des projets et programmes	-Bélél-Dibi ; -Nyambaka.

<i>SECTEUR (Unité d'exposition) par zone agro écologique</i>	<b>Tendances des CC</b>	<b>Effets biophysiques</b>	<b>Effets socio-économiques</b>	<b>Niveau de risque (Elevé, moyen, faible)</b>	<b>Potentiel local pour résoudre/ Capacité d'adaptation (Solutions endogènes)</b>	<b>Solutions envisagées</b>	<b>Villages/ Zones concernés</b>
<b>Élevage</b>	Sécheresse	Rareté d'abreuvement	Mortalité élevée suite à la transhumance	Elevé	Culture des champs fourragers	Transhumance	Zone périurbaine et tous les villages de la commune
<b>Eau et assainissement</b>	Sécheresse	Tarissement des rivières et puits	Augmentation des maladies d'origine hydrique	Elevé	Butage des puits individuels	-Réalisation de plus de forages	Tous les villages de la commune
<b>Transport</b>	Haute de la température	Destruction des ouvrages de franchissement	Perturbation des mouvements des personnes et des biens	Moyen	Eviter de détruire les ouvrages d'art	-Respect du DAO	Zone périurbaine et tous les villages de la commune
<b>Forêt et faune</b>	Vents violents	Dégâts accentués en cas de feux de brousse	Destruction des réserves forestières	Moyen	Plantation d'arbres	Plantation d'arbres	-Tous les villages de la Commune
<b>Travaux publics</b>	Hausse de la température	Limitation des services pour les usagers	Inaccessibilité de certains immeubles	Moyen	Utilisation des cannes	Multiplier les ouvrages de franchissement	Zone périurbaine
<b>UNITE D'EXPOSITION 4 : ZONE DE FORET DENSE</b>							
<b>Agriculture</b>	-Baisse de la pluviométrie ; -Vents violents ; -Arrêt brusque des pluies.	-Arridité du sol ; -Destruction des cultures ; -Stress des plantes.	Réduction de la production	Moyen	Mise en place de plans d'aménagement de sols et d'affectation des terres	-Encadrement par des projets et programmes ; -Irrigation des exploitations ; -Utilisation des brise-vents.	Tous les villages de la plaine du côté de Mangom et Kognoli.
<b>Élevage</b>	Sécheresse	Rareté du pâturage	Mortalité élevée suite à la transhumance	Elevé	Culture des champs fourragers	Transhumance	Zone périurbaine et tous les villages de la commune

<i>SECTEUR (Unité d'exposition) par zone agro écologique</i>	<b>Tendances des CC</b>	<b>Effets biophysiques</b>	<b>Effets socio-économiques</b>	<b>Niveau de risque (Elevé, moyen, faible)</b>	<b>Potentiel local pour résoudre/ Capacité d'adaptation (Solutions endogènes)</b>	<b>Solutions envisagées</b>	<b>Villages/ Zones concernés</b>
<b>Forêt et faune</b>	Sécheresse	-Disparition de certaines espèces forestières et fauniques ; -Réduction des superficies des espaces forestières	Diminution des protéines d'origine animale	Moyen	-Plantation d'arbres -Présence d'un poste de forêt et faune	-Plantation d'arbres ; -Limitation des feux de brousse.	-Tous les villages de la Commune

**Sources** : Délégation départementale du Ministère de l'environnement et de la protection de l'environnement de la Vina + Diagnostics CANALDEV

### III.6. Synthèse des données collectées sur la petite enfance dans la commune de Nyambaka

Dans le cadre des transferts de compétences accordées aux communes, les droits de l'enfant occupent une importante place. Ceux-ci concernent particulièrement l'enregistrement des naissances, l'établissement d'actes de naissances, la vaccination, la prévention du paludisme, la nutrition infantile, l'eau l'hygiène et l'assainissement, l'éducation préscolaire et scolaire, la protection de l'enfant en détention

**Tableau 71 : État des besoins de la petite enfance**

N°	Domaines	Etat des lieux	Objectifs à poursuivre dans le PCD	Activités à mener dans la planification communale	Responsables et partenaires d'exécution
1.	<b>Enregistrement des naissances</b>	<p>Selon les enquêtes menées auprès du CSI de Nyambaka on note 89 accouchements seulement ont été enregistrés en 2012, ce qui traduit un faible taux d'accouchement. Beaucoup de naissances dans la communauté ne sont pas enregistrés du fait de la pratique des accouchements à risques dans les familles.</p>	<p>Réduire de manière significative le nombre d'enfants sans acte de naissance enregistré dans l'espace urbain de la Commune de Nyambaka</p>	<p>-Identifier des enfants scolarisés sans acte de naissance, avec l'assistance des directeurs des écoles ;                      -Confectionner un répertoire des enfants ne disposant pas d'actes de naissance ;                      -Organiser des séances collectives d'audiences foraines au sein de la Commune en vue de la délivrance collective de jugements supplétifs d'actes de naissance ;                      -Proposer à l'autorité compétente la multiplication des centres spéciaux d'état civil pour rapprocher davantage les populations de ces centres ;                      -Créer des passerelles entre les systèmes d'accouchement traditionnels et le système formel de l'état civil en vue d'encourager davantage l'enregistrement des naissances.</p>	<p>SOUS-PREFET                      MAIRE                      DR MINEDUB                      DR MINSANTE                      DR MINAS                      DR MINPROFF                      DR MINCOM                      Chefs traditionnels                      Responsables des structures d'encadrement d'OEV                      Leaders religieux                      Responsables de médias locaux</p>
2.	<b>Vaccina-</b>	<p>S'agissant de la vaccination, le CSI de Nyambaka</p>	<p>Assurer une couver-</p>	<p>-Organiser des séances de sensibilisation auprès des parents ;</p>	<p>SOUS-PREFET</p>

N°	Domaines	Etat des lieux	Objectifs à poursuivre dans le PCD	Activités à mener dans la planification communale	Responsables et partenaires d'exécution
	<b>tion</b>	<p>organise des stratégies avancées mobiles et fixes afin de vacciner tous les enfants de 0 à 5 ans.</p> <p>-En 2012 sur une prévision de 438 enfants à vacciner ,441 ont été touchés soit un taux de couverture de plus de 100% alors que le taux de couverture sanitaire est de 20%.</p> <p>Le CSI connaît une insuffisance d'équipements de conservation et de stockage des vaccins. Ses responsables sont heurtés à des difficultés de prise en charge des agents vaccinateurs et des relais communautaires ,à l'inaccessibilité de certains zones en saison de pluie .Pour les responsables du CSI, la Commune doit s'impliquer d'avantage dans l'organisation des sensibilisations visant à faire comprendre aux responsables éducatifs, associatifs, religieux et autres leaders d'opinion, l'importance de la vaccination.</p>	<p>ture vaccinale de 100% dans la commune de Nyambaka</p>	<p>-Sensibiliser les responsables éducatifs, associatifs et religieux et autres leaders d'opinion à l'importance de la vaccination ;</p> <p>-Fournir aux services de santé des équipements de conservation et de stockage des vaccins ;</p> <p>-Appuyer financièrement les services de santé pendant les descentes sur le terrain.</p>	<p>MAIRE</p> <p>DR MINEDUB</p> <p>DR MINSANTE</p> <p>DR MINCOM</p> <p>Chefs traditionnels</p> <p>Responsables associatifs</p> <p>Leaders religieux</p> <p>Responsables de médias locaux</p>
3.	<b>Prévention du paludisme</b>	<p>Concernant la prévention du paludisme, des diagnostics et prises en charges du paludisme et de la rougeole appuyés par la distribution des moustiquaires imprégnés à longue durée d'action(MILDA)sont organisés.</p> <p>Les sensibilisations sont peu fréquentes et concentrées sur les femmes enceintes et les mères d'enfants.</p>	<p>Eradiquer le paludisme</p>	<p>-Organiser des séances de sensibilisation contre le paludisme auprès des parents ;</p> <p>-Sensibiliser les populations à l'importance de la moustiquaire ;</p> <p>-Organiser des campagnes de distribution gratuite des moustiquaires à la population ;</p>	<p>SOUS-PREFET</p> <p>MAIRE</p> <p>DR MINEDUB</p> <p>DR MINSANTE</p> <p>DR MINCOM</p> <p>Chefs traditionnels</p>



N°	Domaines	Etat des lieux	Objectifs à poursuivre dans le PCD	Activités à mener dans la planification communale	Responsables et partenaires d'exécution
				-Encourager l'entretien des alentours des maisons.	Responsables associatifs Leaders religieux Responsables de médias locaux
4.	<b>Nutrition</b>	Pour ce qui est de la nutrition, les activités de diagnostic mené sur un échantillon d'essai de 200 enfants font état de 40 cas de malnutrition sévère ,72cas de malnutritions modérées et 1 cas de référé. Des séances d'éducation nutritionnelle, de démonstration de préparation des bouillies enrichies, de distribution des <<PLUMGPY<<, de supplémentation en vitamine A sont organisées auprès des communautés.	Prévenir la malnutrition et réduire de ce fait, la morbidité et la mortalité spécifiques y afférentes chez les enfants	-Organiser des séances de sensibilisation auprès des parents ; -Organiser des séances de formation pratiques sur la connaissance des aliments nutritifs ; -Distribuer des suppléments nutritifs dans les écoles; -Renforcer les stocks des centres de santé en matière de vitamines et autres substances nutritives ; -Administrer des vermifuges dans les écoles.	SOUS-PREFET MAIRE DR MINEDUB DR MINSANTE DR MINCOM Chefs traditionnels Responsables associatifs Leaders religieux Responsables de médias locaux
5.	<b>Eau, hygiène et assainissement</b>	Quant à l'eau, l'hygiène et l'assainissement, une nécessité de combler les besoins des populations en points d'eau potable a été établie. Des sensibilisations et/ou la formation des populations sur les maladies hydriques et la potabilisation de l'eau sont également nécessaires. Les problèmes liés à la construction des latrines, le lavage des mains, la salubrité autour des maisons ou l'installation des équipements simples de lavage des mains au sein des établissements scolaires et dans les marchés doivent également être solutionnés.	Permettre à 100% des enfants de dormir sous une moustiquaire imprégnée Permettre à toute la population d'accéder à l'eau potable S'assurer que tous les ménages profitent des toilettes	-Sensibiliser et former les populations sur les maladies hydriques et la potabilisation de l'eau, la construction des latrines, le lavage des mains, la lutte contre les moustiques et l'utilisation des moustiquaires imprégnées, la salubrité autour des maisons ; -Construire ou aménager des sources, puits et forages dans les quartiers nécessaires et au sein des établissements scolaires ; -Installer des équipements simples de lavage des mains au sein des établissements scolaires.	GOUVERNEUR PREFET SOUS-PREFET MAIRE DR MINEDUB DR MINSANTE DR MINCOM Chefs traditionnels Responsables associatifs Leaders religieux

N°	Domaines	Etat des lieux	Objectifs à poursuivre dans le PCD	Activités à mener dans la planification communale	Responsables et partenaires d'exécution
			décentes		Responsables de médias locaux
6.	<b>Protection des enfants en détention</b>	A propos de la <b>protection des enfants en détention</b> , le nombre d'enfants détenus originaires de la Commune n'est pas connu et l'absence de mécanismes d'insertion et de réinsertion des enfants après leur détention a également été relevée.	Améliorer le cadre de détentions des enfants Assurer aux enfants détenus une réinsertion sociale	-Appuyer à la discrimination des espaces entre enfants et adultes ; -Créer des blocs d'apprentissage pour l'alphabétisation et l'initiative à des formations professionnelles pour les enfants détenus ; -Créer ou approvisionner des bibliothèques, vidéothèques et espaces de jeux ; -Organiser des activités de loisirs telles que la danse, la télévision, le cinéma, les jeux de sociétés, le sport ; -Créer des mécanismes d'insertion et de réinsertion des enfants après leur détention.	GOUVERNEUR PREFET SOUS-PREFET MAIRE Responsables administration pénitentiaire DR MINEDUB DR MINJEC DR MINEFOP DR MINAS DR MINPROFF DR MINCOM Responsables de médias locaux
7.	<b>Éducation préscolaire et scolaire</b>	Au sujet de <b>l'éducation préscolaire et scolaire</b> , des efforts sont à fournir quand à l'équipement des établissements en tables bancs et autres matériels didactiques, quand au recrutement d'enseignants ou à l'appui financier à accorder aux Associations des Parents d'Elèves (APEE).	Faciliter l'accès des enfants à une éducation de base de qualité	- Affecter un nombre suffisant d'enseignants dans les différentes écoles primaires et maternelles ; - Pourvoir les écoles d'un nombre suffisant de salles de classes ; - Réhabiliter les salles de classes en mauvais état ; - Doter les écoles de tables-bancs suffisants ; - Construire des points d'eau dans les écoles ; - Construire des blocs latrines et sanitaires dans les établissements du primaire et de la maternelle.	GOUVERNEUR PREFET SOUS-PREFET MAIRE DR MINEDUB DR MINCOM Chefs traditionnels Leaders religieux

N°	Domaines	Etat des lieux	Objectifs à pour- suivre dans le PCD	Activités à mener dans la planification communale	Responsables et partenaires d'exécution
					Responsables de médias locaux

Source : Diagnostic CANALDEV

### III.7. Développement de l'économie locale

Activités (1)	Secteurs	Institutions	Potentialités			Difficultés	Besoins/idées de projet
			Acteurs	Ressources naturelles	Infrastructures existantes	Handicaps à la réalisation des activités du secteur	
Productions agricoles dans les zones rurales et urbaines	MINADER	-PNDRT -ACEFA -PNDP	-Agriculteurs ; -Maraîchères.	-Présence des bassins de production dans la commune (Wassandé, Mangom) ; -Présence des zones de bas-fonds	-Postes agricoles ;	-Difficultés d'avacuation des productions ; -Difficultés de conservation des produits post-agricoles ; -Difficultés liées à la pratique des cultures maraîchères ; -Difficultés d'accès aux financements.	- Aménager les pistes agricoles Nyambaka-Mainé, Nyambaka-Mamoumi pour l'évacuation des produits post-agricoles ; - Construire 17 magasins de stockage dans l'ensemble des villages de la commune de Nyambaka (Nyambaka (02) ; LAWANA (01), Nyambaka-Hosséré (01), Djamtari (01), Mbéré (01), Vona (01), Sadol Touga(01), Wassandé (02), Mangoli (01), Mbong Iya (01), Mbidem (01), Laoupanga (01), Mbidou (01), Mokmo (01), Vina Lah (01), Kouladjé (01)) ; -Construire 02 postes agricoles dans la Commune (Kognoli et Gado) ; -Construire équiper et rendre fonctionnelle une unité de transformation à Nyambaka ; -Réaliser un complexe agricole (Projet Laïnga Riskoudji) d'une superficie de 230 ha à Gado Djérem pour la culture du maïs (50 ha), haricot (10 Ha), pomme de terre (10 Ha), manioc (10 Ha), moringa (1000 ha), <i>cajanus cajans</i> (5 Ha), soja (30 ha), Avocatier (10 ha), Djing (5 ha), Banane plantain (50 ha), Manguier (100 Ha).
Productions pastorales dans les zones rurales et urbaines	MINEPIA	-ACEFA -PNDP	-Eleveurs ; -Apiculteurs ; -Pisciculteurs.	-Présence des champs fourragers ; -Présence d'une grande zone pastorale (Wassandé, Nyambaka)	-Centre Zootechnique et Vétérinaire de Nyambaka ;	-Difficultés liées à la pratique de l'élevage bovin ; -Faible encadement des éleveurs ; -Dgradation du pâturage ; -Difficultés liées à l'extraction du miel.	-Réaliser des champs fourragers dans l'ensemble des villages de la commune ; - Construire 11 bords de champs dans l'ensemble des villages de la commune (Lawana (01), Nyambaka-Hosséré (01), Souangor (01), Wassandé (01), Mandourou Kolse (01), Mbidou (02), Lougol(01), Mangoli (02), Galdi (02), Mbidem (01), Kona Toukour (01)) ; - Acheter 50 ruches pour le compte des activités relatives au projet d'apiculture de Laïnga Riskoudji;

Activités (1)	Secteurs	Institutions	Potentialités			Difficultés	Besoins/idées de projet
			Acteurs	Ressources naturelles	Infrastructures existantes	Handicaps à la réalisation des activités du secteur	
							<ul style="list-style-type: none"> <li>- Réaliser 02 étangs piscicoles pour le compte des activités relatives au projet d'apiculture de Laïnga Riskoudji;</li> <li>- Construire une structure de production laitière à Mandourou Kolsel ;</li> <li>- Construire et équiper un abattoir à Galdi, à Soukounga I ;</li> <li>- Former au moins 100 éleveurs sur l'apiculture et la pisciculture.</li> </ul>
Activités commerciales	- MINCOM- MERCE -MINPMEESA	-Commune ; - PAJER-U ; -PIASSI ; -ACEFA ; -PNDP.	-Commerçants ; -Corps des métiers ; -GICs -Artisans	-Espace disponible au niveau de la commune pour la construction des complexes commerciaux.	-Présence des boutiques ; -Présence des marchés hebdomadaires.	-Difficultés à pratiquer les activités commerciales ; -Absence de marchés dans certains villages de la commune ; -Absence des points d'eau et latrines dans certains marchés ; -Difficultés des artisans à pratiquer leurs activités ;	<ul style="list-style-type: none"> <li>-Equiper la boucherie du marché de 10 comptoirs de qualité ;</li> <li>-Construction de 02 blocs latrines et sanitaires le marché de Nyambaka ;</li> <li>-Construction de 02 points d'eau dans le marché de Nyambaka ;</li> <li>-Créer, construire et équiper 16 marchés périodiques dans 16 villages sur les 58 de la Commune de Nyambaka ( Soukanga II, Souangor, Bandal, Mbéré, Mangom-Djalingo, Vona, Mangom-Daoudou, Malombo, WouroSangué, Kadjoka, Néminaka, Mbidou, Mokmo, KatilFoulbe, Mangoli, Wassandé, Foulougou) et doter ces marchés des points d'eau ;</li> <li>-Réhabiliter les marchés de Mafil et Mangom-Mbéwé ;</li> <li>-Construire les magasins au marché de Malombo ;</li> </ul>
-Taxes et fiscalité	-MINFI	Institution Communale	-Commerçants ; -Corps des métiers ; -GICs -Artisans	-Vaste espace commercial ; -Ngaoundéré se présente comme une zone carrefour ; -Les marchés ; -Les entreprises	-Assiette fiscale de la commune ; -Centre départemental des impôts	-Non maîtrise du fichier des contribuables ; -Difficultés liées au recouvrement des taxes ;	<ul style="list-style-type: none"> <li>-Actualiser le fichier du contribuable de la commune de Nyambaka ;</li> <li>-Organiser les séminaires de formation des contribuables de la commune ;</li> <li>- Former le personnel communal en charges des finances ;</li> <li>- Organiser des campagnes de sensibilisation des contribuables sur la nécessité des taxes et impôts ;</li> <li>-Doter la commune des engins afin de faciliter le recouvrement.</li> </ul>

## **IV. PLANIFICATION STRATEGIQUE**

### **IV.1. Vision et objectifs du PDC**

En accord avec le Document Stratégique de Réduction de la Pauvreté (DSRP), le PCD ainsi élaboré vise à l'horizon 2035, à permettre à la commune de disposer d'un espace géographique où les ressources naturelles et l'environnement sont protégés, où les populations ont de moins en moins des difficultés de déplacement, des difficultés d'accès à l'eau potable, des difficultés d'accès à l'énergie électrique, des difficultés d'accès aux soins de santé de qualité. En d'autres termes, celui-ci vise à promouvoir le développement économique et social de la commune de Nyambaka à travers :

- l'amélioration des infrastructures routières de la commune ;
- l'amélioration de l'accès des populations aux infrastructures sociales de base : Il s'agit de l'eau potable, l'électrification rurale, les soins de santé de qualité, l'enseignement de base et secondaire de qualité, etc ;
- la protection de l'environnement et la gestion durable des sols,
- la facilitation du développement économique du territoire (création et construction d'infrastructures marchandes, financement des activités de production, mise en valeur des ressources naturelles et touristiques.).

De façon spécifique, ce PCD a pour but de :

- Identifier et planifier les actions à mettre en œuvre pour rendre plus opérationnel l'institution communale ;
- Identifier les actions à entreprendre pour booster les différents secteurs de développement dans la commune ;
- Mettre en place un cadre de concertation publique - privée pour la mise en œuvre et le suivi-évaluation des activités inscrites dans le PCD ;
- Mettre en place une stratégie marketing en vue de la vulgarisation du PCD et de la mobilisation des partenaires techniques et financiers pour la réalisation des idées et besoins de projets identifiés.

## IV.2. Cadre logique par secteur (y compris populations marginales)

Centre d'intérêt 01: Institution communale

**Problème central : Difficultés d'opérationnalisation de l'institution communale**

Stratégie		Indicateurs par niveaux de la stratégie et Sources		Suppositions	Indicateurs de suppositions et sources	
Niveaux	Formulations	Indicateurs	Sources		Indicateurs	Sources
Objectif global	<b>Rendre plus opérationnel l'institution communale</b>	Institution communale de Nyambaka plus opérationnelle	-Activités des différents services de l'institution communale	-Dynamisme de l'exécutif communal -Disponibilité des acteurs de développement	-Implication effective de l'exécutif communal -Participation des acteurs de développement - Implication effective des membres du comité de suivi  <b>1 373 349 285 F CFA</b>	-Rapports du comité de suivi
Objectifs spécifiques	<b>1- Assurer le suivi de la mise en Œuvre du PCD</b>	-Nombre de rapports produits	-Rapports d'activités du comité de suivi	-Dynamisme de l'exécutif communal -Disponibilité des acteurs de développement -Disponibilité des membres du comité de .suivi	-Implication effective de l'exécutif communal -Participation des acteurs de développement - Implication effective des membres du comité de suivi	-Rapports du comité de suivi
	<b>2- Augmenter les recettes de la commune de Nyambaka</b>	Niveaux de recettes propres de la commune	-Comptes de gestion et comptes administratifs	-Contribuables susceptibles de payer leurs impôts -Dynamisme de l'exécutif communal -Disponibilité des fonds	-Nombre de contribuables en règle -Montant des fonds mobilisés -Nombre de contribuables recensés	-Receveur municipal -Service financier
	<b>3-Doter les services de l'institution communale d'infrastructures, d'équipements et de mobiliers adéquats</b>	Nombre d'infrastructures, d'équipements et de mobiliers acquis	-PV de réception -Bordereau de livraison	-Disponibilité des fonds -Dynamisme de l'exécutif	Montant des fonds mobilisés	-Receveur municipal -Service financier

	<b>4-Renforcer le réseau des relations de la commune</b>	Nombre d'accords de partenariats signés	-Copies des accords de partenariats	-Dynamisme de l'exécutif	Nombre de rencontres avec les maires des communes voisines	Rapports des missions
	<b>5- Accroître le rendement du personnel communal et des conseillers municipaux</b>	-Nombre de séances de formation organisées -Nombre de contrats/décision/notes de services signés	-Rapports des ateliers de formation -Tableau état du personnel -Contrats, décisions, notes de service	-Les fonds proviennent d'autres sources (État, PNDP.....)	Montant des fonds mobilisé	-Receveur municipal -Service financier
Résultats (Axes stratégiques)	1.1- Le comité de suivi est opérationnel	-Publication de l'arrêté portant création du comité -Nombre de rapports d'activités produits	-Copie de l'arrêté municipal portant création du comité de suivi -Rapporteur du comité de suivi	-Dynamisme de l'exécutif communal	-Implication effective de l'exécutif communal	Rapports du comité de suivi
	2.1- Les recettes municipales connaissent une croissance	Niveaux de recettes propres de la commune	-Comptes de gestion et comptes administratifs	-Contribuables susceptibles de payer leurs impôts -Dynamisme de l'exécutif communal -Disponibilité des fonds	-Nombre de contribuables en règle -Montant des fonds mobilisé -Nombre de contribuables recensés	-Receveur municipal -Service financier
	3.1- Les services de la commune sont dotés d'équipements nouveaux	Nombre d'équipements acquis	PV de réception	-Disponibilité des fonds -Dynamisme de l'exécutif	Montant des fonds mobilisés	-Receveur municipal -Service financier
	3.2- La commune est dotée de mobiliers	Nombre de mobiliers acquis	PV de réception	-Disponibilité des fonds -Dynamisme de l'exécutif	Montant des fonds mobilisés	-Receveur municipal -Service financier
	3.3- La commune est dotée d'infrastructures nouvelles	Nombre d'infrastructures construites	PV de réception	-Disponibilité des fonds -Dynamisme de l'exécutif	Montant des fonds mobilisés	-Receveur municipal -Service financier



	4.1- Le réseau de renforcement des relations de la commune est renforcé	Nombre d'accords de partenariats signés -Nombre de réalisations communes	-Copies des accords de partenariats	-Dynamisme de l'exécutif	Nombre de rencontres avec les maires des communes voisines	Rapports des missions
	5.1 Les capacités du personnel et des conseillers municipaux sont renforcées	-Nombre de séances de formation organisées -Nombre de contrats/décision/notes de services signés	-Rapports des ateliers de formation -Tableau état du personnel -Contrats, décisions, notes de service	-Les fonds proviennent d'autres sources (État, PNDP.....)	Montant des fonds mobilisé	-Receveur municipal -Service financier
<b>Activités</b>						
1.1.1- Renforcement des capacités des membres du comité de suivi (500 000 F CFA)	2.1.1- Actualisation du fichier des contribuables (PM)	3.1.1- Dotation des différents services de la commune de 05 ordinateurs complets (ordinateur+imprimantes (Secrétariat (01), Assiette (01), caissier/sous-caissier (01), comptabilité (01), Etat-civil (01)). <b>Investissement (I) =(1 500 000 x 5= 7 500 000 F CFA)</b> <b>Fonctionnement (F) (5% I) = 375 000 F CFA</b> <b>Imprévus (10% (I+F) = 787 500 F CFA</b> <b>Total = 8662 500 F CFA</b>			4.1.1 Une politique de renforcement des relations avec les communes voisines est mise sur pied (PM)	5.1.1 Les tableaux types des emplois communaux et programmes types des communes sont mis en œuvre (PM)
1.1.2- Des moyens de fonctionnement sont mis à la disposition du comité de suivi(PM)	2.2.2 - Organisation des formations du personnel en charge des finances (1 000 000 F CFA)	3.1.2- Dotation des différents services de la commune de 05 photocopieuses (Secrétariat (01), comptabilité-finance (01), Service technique (01)). <b>Investissement (I) =(1 500 000 x 3= 4 500 000 F CFA)</b> <b>Fonctionnement (F) (5% I) = 225 000 F CFA</b> <b>Imprévus (10% (I+F) = 472 500 F CFA</b> <b>Total = 5197 500 F CFA</b>			4.1.2 Une politique de renforcement des partenariats avec les sectoriels est mise sur pied (PM)	5.1.2 Organisation des émissaires de formation sont du personnel et des conseillers municipaux (PM)

<p>2.2.3- Organisation de 03 campagnes de sensibilisation des contribuables sur la nécessité des taxes et impôts <b>(300 000 x3= 900 000 F CFA)</b></p>		<p>3.1.3- Dotation des différents services de la commune de 06 tables de bureau (Secrétariat (02), caissier/sous-caissier (01), comptabilité-matière (01), Service technique (01), Etat-civil (01)).</p> <p><b>Investissement (I) =(100 000 x 6= 600 000 F CFA)</b></p> <p><b>Fonctionnement (F) (5% I) =30 000 F CFA</b></p> <p><b>Imprévus (10% (I+F) = 63000 F CFA</b></p> <p><b>Tottal = 693 000 F CFA</b></p>	<p>4.1.3 Création d'un syndicat des communes en relation avec les autres communes <b>(PM)</b></p>	
		<p>3.1.4- Dotation des différents services de la commune de 11 chaises (Secrétariat (03), caissier/sous-caissier (02), comptabilité (02), Service technique (02), Etat-civil (02)).</p> <p><b>Investissement (I) =(50 000 x 11= 550 000 F CFA)</b></p> <p><b>Fonctionnement (F) (5% I) = 27 500 F CFA</b></p> <p><b>Imprévus (10% (I+F) = 57750 F CFA</b></p> <p><b>Tottal = 635250 F CFA</b></p>		
		<p>3.1.5- Dotation des différents services de la commune de 05 Armoires/étagères (Secrétariat (01), Caissier/sous-caissier (01), comptabilité (01), Service technique (01), Etat-civil (01)).</p> <p><b>Investissement (I) =(50 000 x 5= 250 000 F CFA)</b></p> <p><b>Fonctionnement (F) (5% I) = 12 500 F CFA</b></p> <p><b>Imprévus (10% (I+F) = 26 250 F CFA</b></p> <p><b>Tottal = 288 750 F CFA</b></p>		
		<p>3.2.1- Dotation de la commune des engins et matériels pour les grands travaux (Niveuleuse (01), compacteur (01), pelle chargeuse (01), bulldozer (01), foreuse (01), tracteur (01), camion-benz (02))</p> <p><b>Investissement (I) =(160 000 000+100 000 000+250 000 000+ 250 000 000+200 000 000= 960 000 000 F CFA)</b></p> <p><b>Fonctionnement (F) (5% I) = 48 000 000 F CFA</b></p> <p><b>Imprévus (10% (I+F) = 100 800 000 F CFA</b></p> <p><b>Tottal = 1 108 800 000 F CFA</b></p>		

	3.2.2- Dotation de la commune des véhicules et autres moyens de transport (voiture 4x4 (02), motos Yamaha AG 100 (02)) <b>Investissement (I) = (25 000 000x2 + 2 000 000x2 = 54 000 000 F CFA)</b> <b>Fonctionnement (F) (5% I) = 2 700 000 F CFA</b> <b>Imprévis (10% (I+F) = 5 670 000 F CFA)</b> <b>Tottal = 62 370 000 F CFA</b>		
<b>Cadre estimatif</b>			
	<b>Libellés</b>	<b>Montants (F CFA)</b>	
<b>Total estimatif</b>		<b>1 373 349 285</b>	

Secteur 01: Agriculture et Développement Rural

**Problème central : Difficultés à pratiquer une agriculture de qualité**

Stratégie		Indicateurs par niveaux de la stratégie et Sources		Suppositions	Indicateurs de suppositions et sources	
Niveaux	Formulations	Indicateurs	Sources		Indicateurs	Sources
<b>Objectif global</b>	<b>Faciliter la pratique d'une agriculture de qualité</b>	-Accroissement de la production agricole -Amélioration du rendement	-DDMINADER/Vina -DAMINADER/Nyambaka -Chef de poste agricole	-Transfert des ressources venant de l'État et autres partenaires -Dynamisme des bénéficiaires	Montant des fonds mobilisés/transférés/propres <b>750 960 000 F CFA</b>	-Journal des projets -Conventions de financements -Cahiers de cotisations
<b>Objectifs spécifiques</b>	<b>1- Améliorer la production et la productivité agricoles</b>	-Accroissement de la production agricole -Amélioration du rendement	-DDMINADER/Vina -DAMINADER/Nyambaka -Chef de poste agricole	-Accroissement de la production agricole -Amélioration du rendement	Montant des fonds mobilisés/transférés/propres	-Journal des projets -Conventions de financements -Cahiers de cotisations
	<b>2- Atténuer de façon considérable les conflits agropastoraux</b>	Diminution du nombre des conflits agropastoraux	-Rapport des chefs des villages -Rapport du sous-préfet	-Disponibilité des fonds.	Montant des fonds mobilisés/transférés	-Conventions de financements
	<b>3- Aider les paysans à s'organiser en vue d'accéder aux financements dans le cadre des coopératives</b>	Les paysans sont organisés en coopératives et/ ou en associations	-DDMINADER/Vina -DAMINADER/Nyambaka -Chef de poste agricole	-Disponibilité des fonds -Transfert des ressources venant de l'État et autres partenaires -Intervention des élites et opérateurs économiques	Montant des fonds mobilisés/transférés/propres	-Journal des projets -Conventions de financements

Résultats (Axes stratégiques)	1.1 La qualité des infrastructures agricoles est améliorée	-Etat des infrastructures agricoles ;	-DDMINADER/Vina -DAMINADER/Nyambaka -Chef de poste agricole	-Disponibilité des fonds -Transfert des ressources venant de l'État et autres partenaires -Intervention des élites et opérateurs économiques	Montant des fonds mobilisés/transférés/propres	-Journal des projets -Conventions de finance
	1.2 Les capacités des producteurs agricoles sont renforcées	-Capacité des producteurs ;	-DDMINADER/Vina -DAMINADER/Nyambaka -Chef de poste agricole	-Disponibilité des fonds -Transfert des ressources venant de l'État et autres partenaires -Intervention des élites et opérateurs économiques	Montant des fonds mobilisés/transférés/propres	-Journal des projets -Conventions de financements
	1.3 La couverture végétale et la fertilité du sol sont améliorées	-Sols régénérés ;	-DDMINADER/Vina -DAMINADER/Nyambaka -Chef de poste agricole	-Disponibilité des fonds -Transfert des ressources venant de l'État et autres partenaires -Intervention des élites et opérateurs économiques	Montant des fonds mobilisés/transférés/propres	-Journal des projets -Conventions de financements
	1.4 Les techniques culturales sont modernisées	-Présence d'outils modernes ;	-DDMINADER/Vina -DAMINADER/Nyambaka -Chef de poste agricole	-Disponibilité des fonds -Transfert des ressources venant de l'État et autres partenaires -Intervention des élites et opérateurs économiques	Montant des fonds mobilisés/transférés/propres	-Journal des projets -Conventions de financements
	1.5 L'accès à l'acquisition des intrants et semences par les agriculteurs est facilité	-Quantité d'intrants et montant de subventions.	-DDMINADER/Vina -DAMINADER/Nyambaka -Chef de poste agricole	-Disponibilité des fonds -Transfert des ressources venant de l'État et autres partenaires -Intervention des élites et opérateurs économiques	Montant des fonds mobilisés/transférés/propres	-Journal des projets -Conventions de financements

2.1 Les zones d'agriculture et d'élevage sont délimitées	-Existence des clôtures ;	-DDMINADER/Vina -DAMINADER/Nyambaka -Chef de poste agricole	-Disponibilité des fonds -Transfert des ressources venant de l'État et autres partenaires -Intervention des élites et opérateurs économiques	Montant des fonds mobilisés/transférés/propres	-Journal des projets -Conventions de financements
2.2 Une charte de gestion de conflits agropastoraux est élaborée	-Document de la charte.	-DDMINADER/Vina -DAMINADER/Nyambaka -Chef de poste agricole	-Disponibilité des fonds -Transfert des ressources venant de l'État et autres partenaires -Intervention des élites et opérateurs économiques	Montant des fonds mobilisés/transférés/propres	-Journal des projets -Conventions de financements
3.1 Les producteurs agricoles sont appuyés financièrement	-Montant de financement	-DDMINADER/Vina -DAMINADER/Nyambaka -Chef de poste agricole	-Disponibilité des fonds -Transfert des ressources venant de l'État et autres partenaires -Intervention des élites et opérateurs économiques	Montant des fonds mobilisés/transférés/propres	-Journal des projets -Conventions de financements

**Activités**

<b>1.1.1</b> Plaidoyer en vue de Créer 02 postes agricoles dans la commune de Nyambaka (1 à Kognoli, 1 à Gado Djéreg) <b>(PM)</b>	<b>2.1.1</b> Etude de faisabilité pour délimiter la zone d'agriculture de la zone d'élevage dans les villages de la commune de Nyambaka <b>(5 000 000)</b>	<b>3.1.1</b> Organisation des paysans en coopératives agricoles <b>(PM)</b>
<b>1.1.2</b> Construction et équipement de 02 postes agricoles dans la commune de Nyambaka (1 à Kognoli, 1 à Gado Djérem) <b>Investissement (I) : (10 000 000 x2= 20 000 000 F CFA)</b> <b>Fonctionnement ((F) 5%(I)) :1 000 000 F CFA</b> <b>Imprévus (10%(I+F)) :2100 000 F CFA</b> <b>Total : 23 100 000 F CFA</b>	<b>2.2.1</b> Etude de faisabilité en vue de l'élaboration d'une charte de gestion de conflits agropastoraux dans la commune de Nyambaka <b>(500 000)</b>	<b>3.1.2</b> Facilitation de l'accès aux financements <b>(PM)</b>

<p><b>1.1.3</b> Construction de 17 magasins de stockage ( Nyambaka (02), LAWANA (01), Nyambaka-Hosséré (01), Djamtari (01), Mbéré (01), Vona 01, Sadol Touga 01, Wassande (02), Mangoli 01, Mbidem 01, Mbidou 01, Mokmo 01, Laoupanga (01), Vina Lah (01), Kouladje 01).</p> <p><b>Investissement (I) : (1 000 000x17= 17 000 000 F CFA)</b></p> <p><b>Fonctionnement ((F) 5%(I)) : 850 000 F CFA</b></p> <p><b>Imprévus (10%(I+F)) :1 785 000 F CFA</b></p> <p><b>Total : 19 635 000 F CFA</b></p>		
<p><b>1.1.4</b> Etude de faisabilité en vue de l'Aménagement de la piste agricole Nyambaka-Mamoumi sur environ 27 Km <b>(5 000 000 F CFA)</b></p>		
<p><b>1.1.5</b> Réalisation d'un complexe agricole (Projet Laïnga Rikoudji) d'une superficie de 230 ha à Gado Djérem pour la culture du maïs (50 ha), haricot (10 Ha), pomme de terre (10 Ha), manioc (10 Ha), moringa (1000 ha), <i>cajanus cajans</i> (5 Ha), soja (30 ha), Avocatier (10 ha), Djing (5 ha), Banane plantain (50 ha), Manguier (100 Ha)</p> <p><b>Investissement (I) : 545 000 000 F CFA</b></p> <p><b>Fonctionnement ((F) 5%(I)) : 27 250 000 F CFA</b></p> <p><b>Imprévus (10%(I+F)) : 57 225 000 F CFA</b></p> <p><b>Total : 629 475 000 F CFA</b></p>		
<p><b>1.1.6</b> Plaidoyer pour la création d'une unité de transformation des produits agricoles (manioc, maïs, etc.) dans la ville de Nyambaka <b>(PM)</b></p>		
<p><b>1 .2.1</b> Renforcement des capacités des paysans de la commune de Nyambaka dans les techniques des pratiques agricoles <b>(PM)</b></p>		
<p><b>1 .2.2</b> Plaidoyer pour l'affectation de deux agronomes au poste agricole de Wouro Sangué <b>(PM)</b></p>		
<p><b>1 .3.1</b> Initiation au moins 50 producteurs à la pratique de l'agroforesterie et à l'utilisation du compost <b>(PM)</b></p>		

<b>1.4.1</b> Acquisition 02 tracteurs à mettre à la disposition des producteurs de la commune <b>Investissement (I) : (25 000 000 X 2= 50 000 000 F CFA)</b> <b>Fonctionnement ((F) 5%(I)) :2 500 000 F CFA</b> <b>Imprévus (10%(I+F)) :5 250 000 F CFA</b> <b>Total : 57 750 000 F CFA</b>		
<b>1.5.1</b> Etude faisabilité en vue de la mise sur pied d'un magasin d'approvisionnement et des points de vente en intrants au niveau communal <b>(1 000 000 F CFA)</b>		
<b>1.5.2</b> Facilitation d'accès des agriculteurs de tous les villages de la commune en semences améliorées <b>(5 000 000 F CFA)</b>		
<b>1.5.3</b> Sensibilisation de la population sur la traction animale dans tous les villages de la Commune <b>(PM)</b>		
<b>Cadre estimatif</b>		
<b>Libellé</b>	<b>Montant (F CFA)</b>	
<b>Total estimatif</b>	<b>750 960 000</b>	



Secteur 02: Elevage, pêche et industries animales

**Problème central : Difficultés à pratiquer un élevage de qualité**

**a) Sous-secteur : Élevage et industries animales**

Stratégie		Indicateurs par niveaux de la stratégie et Sources		Suppositions	Indicateurs de suppositions et sources	
Niveaux	Formulations	Indicateurs	Sources		Indicateurs	Sources
Objectif global	Faciliter la pratique d'un élevage de qualité	-Accroissement de la production animale -Amélioration du rendement	-DDMINEPIA/Vina -Chef de Centre zootechnique	-Transfert des ressources venant de l'État et autres partenaires -Dynamisme des bénéficiaires	Montant des fonds mobilisés/transférés/propres <b>344 620 000 F CFA</b>	-Journal des projets -Conventions de financements
Objectifs spécifiques	1-Améliorer la qualité de production et de productivité animale	-Accroissement de la production animale -Amélioration du rendement	-DDMINEPIA/Vina -Chef de Centre zootechnique et vétérinaire de contrôle sanitaire (CZVCS)	-Transfert des ressources venant de l'État et autres partenaires -Dynamisme des bénéficiaires	Montant des fonds mobilisés/transférés/propres	-Journal des projets -Conventions de financements
Résultats (Axes stratégiques)	1.1 La qualité des infrastructures d'élevage est améliorée	-Etat des infrastructures agricoles ;	-DDMINEPIA/Vina -Chef de Centre zootechnique et vétérinaire de contrôle sanitaire (CZVCS)	-Disponibilité des fonds -Transfert des ressources venant de l'État et autres partenaires -Intervention des élites et opérateurs économiques	Montant des fonds mobilisés/transférés/propres	-Journal des projets -Conventions de financements
	1.2 Les capacités des producteurs dans le domaine d'élevage sont renforcées	-Capacité des producteurs ;	-DDMINEPIA/Vina -Chef de Centre zootechnique et vétérinaire de contrôle sanitaire (CZVCS)	-Disponibilité des fonds -Transfert des ressources venant de l'État et autres partenaires -Intervention des élites et opérateurs économiques	Montant des fonds mobilisés/transférés/propres	-Journal des projets -Conventions de financements

1.3 Les conditions de travail du personnel de l'élevage sont améliorées	-Conditions de travaux agréables	-DDMINEPIA/Vina -Chef de Centre zootechnique et vétérinaire de contrôle sanitaire (CZVCS)	-Disponibilité des fonds -Transfert des ressources venant de l'État et autres partenaires -Intervention des élites et opérateurs économiques	Montant des fonds mobilisés/transférés/propres	-Journal des projets -Conventions de financements
1.4 L'accès aux financements des organisations de producteurs dans le domaine d'élevage est facilité ;	-Financement existants	-DDMINEPIA/Vina -Chef de Centre zootechnique et vétérinaire de contrôle sanitaire (CZVCS)	-Disponibilité des fonds -Transfert des ressources venant de l'État et autres partenaires -Intervention des élites et opérateurs économiques	Montant des fonds mobilisés/transférés/propres	-Journal des projets -Conventions de financements -Cahiers de cotisations
1.5 Les éleveurs sont organisés par filière en coopératives pastorales.	-Présences des coopératives	-DDMINEPIA/Vina -Chef de Centre zootechnique et vétérinaire de contrôle sanitaire (CZVCS)	-Disponibilité des fonds -Transfert des ressources venant de l'État et autres partenaires -Intervention des élites et opérateurs économiques	Montant des fonds mobilisés/transférés/propres	-Journal des projets -Conventions de financements -Cahiers de cotisations

**Activités**

1.1.1 Plaidoyer pour la création d'une délégation d'arrondissement du MINEPIA à Nyambaka **(PM)**

1.1.2 Plaidoyer pour la création d'un CZVCS à Gado **(PM)**

1.1.3 Construction et équipement du CZVCS de Kognoli

**Investissement (I) : (20 000 000 F CFA)**

**Fonctionnement ((F) 5%(I)) : 1 000 000 F CFA**

**Imprévus (10%(I+F)) : 1 575 000 F CFA**

**Total : 17 325 000 F CFA**

1.1.3 Réalisation de 28 champs fourragers sur une superficie de 116 Ha dans l'ensemble des villages de la Commune de Nyambaka (Lawana (05ha), Nyambaka-Hosséré (05 ha), Bandal (05 ha), Djamtari (01 ha), Mbéré (02 ha), Ndassakoul (02 ha), MangomDaoudou (02 ha), Mgaoumbam (02 ha), SadolTouga (02 ha), MbarangDouka (02 ha), Mandourou Kolsel (05 ha), WouroSangué (02 ha), Fori (02 ha), Belel-Dibi (02 ha), Mangoli (02 ha), Mambaka (02 ha), Ndjouroum (02 ha), Makan I (02 ha), Galdi (02 ha), Djaïla (02 ha), Mbidem (01 ha), Kadjoka (02 ha), Mbidou (02 ha), Laoupanga (02 ha), Kouladjé (02 ha), Katil-Mboum (02 ha), KatilFoulbé (02 ha), VinaLah (02 ha), Complexe Laïnga Rikoudji (50 ha). **(1 000 000 x 66= 66 000 000 F CFA).**

**Investissement (I) : (1 000 000 x116= 116 000 000 F CFA)**

**Fonctionnement ((F) 5%(I)) :5 800 000 F CFA**

**Imprévu (10%(I+F)) : 12 180 000 F CFA**

**Total : 133 980 000 F CFA**

1.1.4 Construction de 10 bains d'étiqeur dans 10 villages de la Commune de Nyambaka (Lawana (01), Nyambaka-Hosséré (01), Souangor (01), Wassandé (01), Mandourou Kolsel (01), Mbidou (01), Lougol (01), Mangoli (01), Galdi(01), Mbidem (01))

**Investissement (I) :(15 000 000 x 10= 150 000 000 F CFA)**

**Fonctionnement ((F) 5%(I)) : 7 500 000 F CFA**

**Imprévu (10%(I+F)) : 15 750 000 F CFA**

**Total : 173 250 000 F CFA**

1.1.5 Aménagement de 05 abreuvoirs dans 05 villages de la commune de Nyambaka (Nyambaka-Hosséré (01), Mangom Daoudou (01), Wassandé (01), Mandourou Kolsel (01), Belel-Dibi (01))

**Investissement (I) :(10 000 000 X 5= 50 000 000 F CFA)**

**Fonctionnement ((F) 5%(I)) : 2 500 000 F CFA**

**Imprévu (10%(I+F)) : 5 250 000 F CFA**

**Total : 57 750 000 F CFA**

1.1.6 Construction d'un forage pastoral à énergie solaire dans le site du complexe agropastorale de Laïnga Riskoudji

**Investissement (I) :20 000 000 F CFA**

**Fonctionnement ((F) 5%(I)) : 1 000 000 F CFA**

**Imprévu (10%(I+F)) : 2 100 000 F CFA**

**Total : 23 100 000 F CFA**

<p>1.1.7 Construction d'un magasin de stockage de foins d'une capacité de 1000 tonnes dans le site du complexe agropastoral de Laïnga Riskoudji</p> <p><b>Investissement (I) :25 000 000 F CFA</b></p> <p><b>Fonctionnement ((F) 5%(I)) : 1 250 000 F CFA</b></p> <p><b>Imprévus (10%(I+F)) : 2 625 000 F CFA</b></p> <p><b>Total : 28 875 000 F CFA</b></p>
<p>1.1.7 Construction et équipement d'un bloc servant de pharmacie vétérinaire et de maison d'astreinte dans le site du complexe agropastoral de Laïnga Riskoudji</p> <p><b>Investissement (I) :30 000 000 F CFA</b></p> <p><b>Fonctionnement ((F) 5%(I)) : 1 500 000 F CFA</b></p> <p><b>Imprévus (10%(I+F)) : 3 150 000 F CFA</b></p> <p><b>1.1.8 Total : 34 650 000 F CFA</b></p>
<p>1.1.6 Plaidoyer pour la création de 06 marchés à bétails dans 06 villages de la commune de Nyambaka (Nyambaka-Hosséré, Bandal, Wassande, WouroSangué, Soukounga I, Katil Foulbé) <b>(PM)</b></p>
<p>1.1.7 Etude de faisabilité pour la construction et l'équipement d'une structure de production laitière à Mandourou Kolsel<b>(2 500 000)</b></p>
<p>1.1.8 Organisation de 10 formations de 50 éleveurs de la commune de Nyambaka aux techniques de transformation des produits laitiers</p> <p><b>Investissement (I) :(500 000 X 10= 5 000 000 F CFA)</b></p> <p><b>Fonctionnement ((F) 5%(I)) : 250 000 F CFA</b></p> <p><b>Imprévus (10%(I+F)) : 525 000 F CFA</b></p> <p><b>Total : 575 000 F CFA</b></p>
<p>1.1.9 Organisation de 10 formations de 50 éleveurs de la commune de Nyambaka aux techniques modernes d'élevage</p> <p><b>Investissement (I) :(500 000 X 10= 5 000 000 F CFA)</b></p> <p><b>Fonctionnement ((F) 5%(I)) : 250 000 F CFA</b></p> <p><b>Imprévus (10%(I+F)) : 525 000 F CFA</b></p> <p><b>Total : 575 000 F CFA</b></p>

<p>1.1.10 Construction de 03 parcs vaccino-gènes dans 03 villages de la commune (Lawana (01), Bandal (01), Laoupanga (01))</p> <p><b>Investissement (I) : (2 000 000 X 3= 6 000 000 F CFA)</b></p> <p><b>Fonctionnement ((F) 5%(I)) : 300 000 F CFA</b></p> <p><b>Imprévis (10%(I+F)) : 630 000 F CFA</b></p> <p><b>Total : 6 930 000 F CFA</b></p>
<p>1.1.11 Réalisation d'un complexe agropastoral (Lainga Riskoudji) pur l'embouche bovine en vue de la production de 500 bœufs engraisés</p> <p><b>Investissement (I) : 200 000 000 F CFA</b></p> <p><b>Fonctionnement ((F) 5%(I)) : 10 000 000 F CFA</b></p> <p><b>Imprévis (10%(I+F)) : 21 000 000 F CFA</b></p> <p><b>Total : 231 000 000 F CFA</b></p>
<p>1.1.12 Achat de 50 ruches pour le compte des activités relatives au ptojet d'apiculture de Lainga Riskoudji</p> <p><b>Investissement (I) : 2 000 000 F CFA</b></p> <p><b>Fonctionnement ((F) 5%(I)) : 100 000 F CFA</b></p> <p><b>Imprévis (10%(I+F)) : 210 000 F CFA</b></p> <p><b>Total : 2 310 000 F CFA</b></p>
<p>1.1.13 Construction de deux abattoirs modernes dans la Commune de Nyambaka (Galdi et Soukounga I)</p> <p><b>Investissement (I) : (10 000 000 x2= 20 000 000 F CFA)</b></p> <p><b>Fonctionnement ((F) 5%(I)) : 100 000 F CFA</b></p> <p><b>Imprévis (10%(I+F)) : 210 000 F CFA</b></p> <p><b>Total : 2 310 000 F CFA</b></p>
<p>1.1.14 Etude de faisabilité pour la délimitation des zones d'agriculture et d'élevage dans tous les villages de la commune <b>(5 000 000 F CFA)</b></p>
<p>1.1.15 Etude de faisabilité en vue de la réhabilitation d'un abreuvoir à Sadol Touga <b>(750 000 F CFA)</b></p>
<p>1.1.16 Etude de faisabilité en vue de la réhabilitation du parc vaccino-gène à Fori <b>(1 000 000 F CFA)</b></p>
<p>1.1.17 Etude faisabilité en vue de la construction d'une structure laitière à mandourou Kolsel <b>(1 000 000 F CFA)</b></p>
<p>1.1.17 Facilitation de l'organisation des éleveurs coopératives pastorales <b>(PM)</b></p>

1.1.18 Mettre sur pied un magasin communal de pulvérisation et des produits de déparasitant externes (PM)	
<b>Cadre estimatif</b>	
<b>Libellé</b>	<b>Montant (F CFA)</b>
<b>Total estimatif (a)</b>	<b>344 620 000 F CFA</b>

**b) Sous-secteur : pêche**

Stratégie		Indicateurs par niveaux de la stratégie et Sources		Suppositions	Indicateurs de suppositions et sources	
Niveaux	Formulations	Indicateurs	Sources		Indicateurs	Sources
<b>Objectif global</b>	<b>Améliorer la production en matière de pêche</b>	-Accroissement de la production animale -Amélioration du rendement	-DDMINEPIA/Vina -Chef de Centre zootechinique	-Transfert des ressources venant de l'État et autres partenaires -Dynamisme des bénéficiaires	Montant des fonds mobilisés/transférés/propres <b>86 625 000 F CFA</b>	-Journal des projets -Conventions de financements
<b>Objectifs spécifiques</b>	1-Améliorer la qualité de production piscicole	-Accroissement de la production animale -Amélioration du rendement	-DDMINEPIA/Vina -Chef de Centre zootechinique et vétérinaire de contrôle sanitaire (CZVCS)	-Transfert des ressources venant de l'État et autres partenaires -Dynamisme des bénéficiaires	Montant des fonds mobilisés/transférés/propres	-Journal des projets -Conventions de financements
Résultats (Axes stratégiques)	1.1 La qualité des infrastructures de pêche est améliorée	-Etat des infrastructures agricoles ;	-DDMINEPIA/Vina -Chef de Centre zootechinique et vétérinaire de contrôle sanitaire (CZVCS)	-Disponibilité des fonds -Transfert des ressources venant de l'État et autres partenaires -Intervention des élites et opérateurs économiques	Montant des fonds mobilisés/transférés/propres	-Journal des projets -Conventions de financements

1.2 Les capacités des producteurs dans le domaine de la pêche sont renforcées	-Capacité des producteurs ;	-DDMINEPIA/Vina -Chef de Centre zootechique et vétérinaire de contrôle sanitaire (CZVCS)	-Disponibilité des fonds -Transfert des ressources venant de l'État et autres partenaires -Intervention des élites et opérateurs économiques	Montant des fonds mobilisés/transférés/propres	-Journal des projets -Conventions de financements
1.3 Les conditions de travail du personnel des pêches sont améliorées	-Conditions de travaux agréables	-DDMINEPIA/Vina -Chef de Centre zootechique et vétérinaire de contrôle sanitaire (CZVCS)	-Disponibilité des fonds -Transfert des ressources venant de l'État et autres partenaires -Intervention des élites et opérateurs économiques	Montant des fonds mobilisés/transférés/propres	-Journal des projets -Conventions de financements
1.4 L'accès aux financements des organisations de producteurs dans le domaine de pêche est facilité ;	-Financement existants	-DDMINEPIA/Vina -Chef de Centre zootechique et vétérinaire de contrôle sanitaire (CZVCS)	-Disponibilité des fonds -Transfert des ressources venant de l'État et autres partenaires -Intervention des élites et opérateurs économiques	Montant des fonds mobilisés/transférés/propres	-Journal des projets -Conventions de financements -Cahiers de cotisations

**Activités**

1.1.1 Construction de onze étangs piscicoles dans la commune de Nyambaka (Lawana (01), Yoko (01) et Katil-Mboum (01) et Site du projet Laïnga Risjoudji (08)

**Investissement (I) : (5 000 000 x11 = 55 000 000 F CFA)**

**Fonctionnement ((F) 5%(I)) : 2 750 000 F CFA**

**Imprévus (10%(I+F)) : 5 775 000 F CFA**

**Total : 63 525 000 F CFA**

1.2.1 Formation de 100 personnes dans le domaine de la pisciculture **(PM)**

1.3.1 Mise à la disposition des apiculteurs de la commune des alevins **(PM)**

1.4.1 Facilitation de l'accès aux financements de la part des apiculteurs de la commune **(PM)**

**Cadre estimatif**

Libellé	Montant (F CFA)
Total estimatif (b)	86 625 000
Total (a+b)	431 245 000

*PCD de la Commune de Nyambaka*

*B.P : ; E-mail : ; Tél :*



Secteur 03: Domaines, Cadastres et affaires foncières

**Problème central : Difficultés d'accès à la propriété foncière**

Stratégie		Indicateurs par niveaux de la stratégie et Sources		Suppositions	Indicateurs de suppositions et sources	
Niveaux	Formulations	Indicateurs	Sources		Indicateurs	Sources
<b>Objectif Global</b>	<b>Faciliter l'accès à la propriété foncière et contribuer à une gestion rationnelle du patrimoine foncier</b>	Nombre de réserve foncière aménagée	Service de cadastre	-Transfert des ressources venant de l'État et autres partenaires	Montant des fonds mobilisés/transférés <b>54 250 000 F CFA</b>	-Journal des projets -Conventions de financements
<b>Objectifs spécifiques</b>	1- Aménager une réserve foncière pour la commune	Nombre de réserve foncière aménagée	Service de cadastre	-Transfert des ressources venant de l'État et autres partenaires	Montant des fonds mobilisés/transférés	-Journal des projets -Conventions de financements
	2- Atténuer de façon considérable les conflits fonciers	Diminution du nombre des conflits	-Rapport des chefs des villages -Rapport du sous-préfet	-Disponibilité des fonds	Montant des fonds mobilisés/transférés	-Conventions de financements
Résultats (Axes stratégiques)	1.1 Un domaine est disponible au profit de la Commune	-Disponibilité d'un domaine	Service de cadastre	-Transfert des ressources venant de l'État et autres partenaires	Montant des fonds mobilisés/transférés	-Journal des projets -Conventions de financements
	1.2 Un plan cadastral est établi à la commune de Nyambaka	-Disponibilité d'un plan cadastral	Service de cadastre	-Disponibilité des fonds	Montant des fonds mobilisés/transférés	-Journal des projets -Conventions de financements
	2.1 L'obtention des titres fonciers est facilitée	L'obtention des titres fonciers est facilitée	Service de cadastre	-Disponibilité des fonds	Montant des fonds mobilisés/transférés	-Journal des projets -Conventions de financements
<b>Activités</b>						
1.1.1. Plaidoyer pour l'incorporation du domaine au profit de la Commune (PM)				2.1.1 campagnes de sensibilisation sur les procédures d'obtention et l'importance de titre foncier dans tous les villages de la commune(750 000 F CFA)		

1.2.1 Etude de faisabilité pour établir un plan cadastral à la commune de Nyambaka (500 000 F CFA)	
1.2.2 Réalisation d'un Pland d'Utilisation et de Gestion Durable des Terres de la Commune de Nyambaka (14 000 000 F CFA)	
1.2.3 Réalisation des Plans d'Occupation des Sols dans tous les villages de la Commune de Nyambaka (10 000 000 F CFA)	
1.2.4 Réalisation des lotissements dans les villages de la commune de Nyambaka (500 000 x58= 29 000 000 F CFA)	
<b>Cadre estimatif</b>	
<b>Libellés</b>	<b>Montants (F CFA)</b>
<b>Total estimatif</b>	<b>54 250 000</b>

*PCD de la Commune de Nyambaka*

*B.P : ; E-mail : ; Tél :*

Secteur 04: Développement urbain et habitat

**Problème central : Difficultés d'accès à un habitat décent et aux infrastructures urbaines de qualité**

Stratégie		Indicateurs par niveaux de la stratégie et Sources		Suppositions	Indicateurs de suppositions et sources	
Niveaux	Formulations	Indicateurs	Sources		Indicateurs	Sources
<b>Objectif global</b>	<b>Maîtriser le développement urbain de la ville de Nyambaka</b>	Nombre d'infrastructures sociaux aménagés, lotissement fait et document d'aménagement disponible	Délégation départementale de l'urbanisme et de l'habitat de la Vina	-Transfert des ressources venant de l'État et autres partenaires	Montant des fonds mobilisés/transférés <b>58 985 000 F CFA</b>	-Journal des projets -Conventions de financements
<b>Objectifs spécifiques</b>	1- Maîtriser la croissance et l'extension urbaine de la commune de Nyambaka	Nombre d'infrastructures sociaux aménagés, lotissement fait et document d'aménagement disponible	Délégation départementale de l'urbanisme et de l'habitat de la Vina	-Transfert des ressources venant de l'État et autres partenaires	Montant des fonds mobilisés/transférés	-Journal des projets -Conventions de financements
	2-Améliorer l'Etat de la voirie urbaine de la commune de Nyambaka	Nombre et distance des routes aménagées	-Délégation des travaux publics de la Vina -Rapport de la commune de Nyambaka	-Transfert des ressources venant de l'État et autres partenaires	Montant des fonds mobilisés/transférés	-Journal des projets -Conventions de financements
	3- Rendre présentable la ville de Nyambaka	La ville de Nyambaka est présentable	-Rapport de la commune de Nyambaka	-Transfert des ressources venant de l'État et autres partenaires	Montant des fonds mobilisés/transférés	-Journal des projets -Conventions de financements

<b>Résultats (Axes stratégiques)</b>	1.1 Les villages sont dotés des PSU	-Disponibilité des PSU	-PV de réception -Rapport de suivi BIP départemental ; -Rapport de la commission communale de suivi du BIP	-Disponibilité des fonds ; -Disponibilité des sites	Montant des fonds mobilisés/transférés	-Journal des projets -Conventions de financements
	1.2 Des lotissements communaux sont élaborés	-Effectivité du lotissement	-PV de réception -Rapport de suivi BIP départemental ; -Rapport de la commission communale de suivi du BIP	-Disponibilité des fonds ; -Disponibilité des sites	Montant des fonds mobilisés/transférés	-Journal des projets -Conventions de financements
	1.3 Des sites de décharges des ordures ménagères sont aménagés	-Site de décharge des ordures aménagé	-PV de réception -Rapport de suivi BIP départemental ; -Rapport de la commission communale de suivi du BIP	-Disponibilité des fonds ; -Disponibilité des sites	Montant des fonds mobilisés/transférés	-Journal des projets -Conventions de financements
	1.4 Un POS de la commune de Nyambaka est disponible	- Disponibilité du POS	-PV de réception -Rapport de suivi BIP départemental ; -Rapport de la commission communale de suivi du BIP	-Disponibilité des fonds ; -Disponibilité des sites	Montant des fonds mobilisés/transférés	-Journal des projets -Conventions de financements
	1.5 Des logements sociaux et des logements d'astreintes sont construits	-Présence des logements sociaux et des logements d'astreintes	-PV de réception -Rapport de suivi BIP départemental ; -Rapport de la commission communale de suivi du BIP	-Disponibilité des fonds ; -Disponibilité des sites	Montant des fonds mobilisés/transférés	-Journal des projets -Conventions de financements
	2.2 Les pistes inter quartier de Nyambaka urbain sont aménagées	-Etat des routes	-Délégation des travaux publics de la Vina -Rapport de la commune de Nyambaka, DDH DU	-Transfert des ressources venant de l'État et autres partenaires	Montant des fonds mobilisés/transférés	-Journal des projets -Conventions de financements

	3.1 Des espaces verts sont créés	-Présence des espaces verts	-Rapport de la commune de Nyambaka	-Transfert des ressources venant de l'État et autres partenaires	Montant des fonds mobilisés/transférés	-Journal des projets -Conventions de financements
	3.2 Des aires de jeux sont créés	-Présence des aires de jeux	-Rapport de la commune de Nyambaka	-Transfert des ressources venant de l'État et autres partenaires	Montant des fonds mobilisés/transférés	-Journal des projets -Conventions de financements

**Activités**

1.1.1. Etude de faisabilité en vue de doter les villages et la ville de Nyambaka des Plan Sommaire d'Urbanisation <b>(250 000 X 58 = 14 500 000)</b>	2.1.1 Réalisation des fosses d'évacuation des déchets non biodégradable dans la ville de Nyambaka <b>(5 000 000 F CFA)</b>	3.1.1 Etude de faisabilité en vue de créer des espaces verts dans les coins stratégiques de la ville de Nyambaka <b>(1 000000 F CFA)</b>
1.2.1 Réalisation des lotissements communaux <b>Investissement (I) : (250 000 X 58= 12 000 000 F CFA)</b> <b>Fonctionnement ((F) 5%(I)) : 600 000 F CFA</b> <b>Imprévus (10%(I+F)) : 1 260 000 F CFA</b> <b>Total : 13 860 000 F CFA</b>	2.2.1 Etude de faisabilité aménager les pistes inter quartier dans Nyambaka urbain <b>(5 000 000 F CFA)</b>	3.2.1 Etude de faisabilité en vue de créer des aires de jeux <b>(1 000000 F CFA)</b>
1.3.1 Etude de faisabilité pour aménager des sites de décharges des ordures ménagères <b>(300 000 F CFA)</b>	2.2.2 Délimitation formelle du périmètre urbain de la commune de Nyambaka <b>(PM)</b>	
1.4.1 Etude de faisabilité en vue de mettre en place du POS dans la ville de Nyambaka <b>(1 000 000 F CFA)</b>		
1.5.1 Plaidoyer pour la construction des logements sociaux et des logements d'astreintes dans la ville de Nyambaka <b>(PM)</b>		

1.5.2 Acquisition de l'appareil de l'appareil hydroforme pour la fabrication des parpaings en vue de faciliter les constructions dans la ville de Nyambaka <b>Investissement (I) : 15 000 000 F CFA</b> <b>Fonctionnement ((F) 5%(I)) : 750 000 F CFA</b> <b>Imprévu (10%(I+F)) : 1 575 000 F CFA</b> <b>Total : 17 325 000 F CFA</b>		
---	--	--

**Cadre estimatif**

<b>Libellé</b>	<b>Montant (F CFA)</b>
<b>Total estimatif</b>	<b>58 985 000</b>

Secteur 05: Environnement, protection de la nature et développement durable

**Problème central : Difficultés à protéger l'environnement et de la nature**

Stratégie		Indicateurs par niveaux de la stratégie et Sources		Suppositions	Indicateurs de suppositions et sources	
Niveaux	Formulations	Indicateurs	Sources		Indicateurs	Sources
Objectif global	<b>Assurer une gestion durable de l'environnement et des ressources naturelles</b>	Nombre d'activités menés pour la gestion participative des ressources	-Délégation départementale de l'environnement -Commune	-Transfert des ressources venant de l'État et autres partenaires	Montant des fonds mobilisés/transférés <b>57 975 000 F CFA</b>	-Journal des projets -Conventions de financements
Objectifs spécifiques	<b>1- Développer en la population une gestion participative et durable des ressources naturelles</b>	Nombre d'activités menés pour la gestion participative des ressources	-Délégation départementale de l'environnement -Commune	-Transfert des ressources venant de l'État et autres partenaires	Montant des fonds mobilisés/transférés	-Journal des projets -Conventions de financements
Résultats (Axes stratégiques)	1.1 La population est éduquée sur la nécessité de protéger l'environnement	Nombre d'actions menées pour l'éducation de la population	-Délégation départementale de l'environnement -Commune	-Transfert des ressources venant de l'État et autres partenaires	Montant des fonds mobilisés/transférés	-Journal des projets -Conventions de financements
	1.2 Des espaces en faveur de la protection de l'environnement	Nombre d'espaces réalisés	-Délégation départementale de l'environnement -Commune	-Transfert des ressources venant de l'État et autres partenaires	Montant des fonds mobilisés/transférés	-Journal des projets -Conventions de financements
<b>Activités</b>						
1.1.1 Organisation des campagnes de sensibilisation sur les dangers et les risques potentiels liés à la mauvaise gestion des ressources environnementales <b>(500 000 F CFA)</b>						
1.1.2 Formation de la population sur les techniques permettant d'atténuer la dégradation de l'environnement <b>(500 000 F CFA)</b>						
1.1.3 Vulgarisation des mécanismes de développement propre (Foyers améliorés, biogaz...) dans l'ensemble des villages de la commune de Nyambaka et pour le compte du projet Laïnga Riskoudji <b>Investissement (I) =(40 000 000 F CFA)</b> <b>Fonctionnement (F) (5% I) =2 000 000 F CFA</b> <b>Imprévus (10% (I+F) =4 200 000 F CFA</b> <b>Total = 46 200 000 F CFA</b>						
1.1.4 Sensibilisation des populations sur les méfaits des feux de brousse non réglementés, la gestion durable des ressources naturelles et l'utilisation des emballages biodégradables <b>(PM)</b>						
1.1.5 Plaidoyer pour le financement des des amis de la nature dans tous les établissements scolaires de la commune de Nyambaka <b>(PM)</b>						
1.2.1 Réalisation d'une pépinière communale à Nyambaka <b>Investissement (I) =(5 000 000 F CFA)</b> <b>Fonctionnement (F) (5% I) =250 000 F CFA</b> <b>Imprévus (10% (I+F) =525 000 F CFA</b> <b>Total = 5 775 000 F CFA</b>						
1.2.2 Etude de faisabilité pour l'aménagement de 02 espaces verts dans la commune de Nyambaka par le MINEPDED <b>(750 000 x2= 1 500 000 F CFA)</b>						

1.2.3 Dotation des services de la ville de Nyambaka des bacs à ordures (2 500 000 F CFA)	
1.2.4 Réalisation des fosses d'incinération à ordures dans la ville de Nyambaka (1 000 000 F CFA)	
1.2.5 Mise en place d'une décharge municipale	
1.2.6 Organisation d'une campagne d'hygiène et de salubrité communautaire dans tous les villages de la commune de Ny6ambaka (PM)	
1.2.7 Mise en place des comités de surveillance environnementale au niveau de chaque village de la commune de Nyambaka (PM)	
<b>Cadre estimatif</b>	
<b>Libellés</b>	<b>Montants (F FCA)</b>
<b>Total estimatif</b>	<b>57 975 000</b>

*PCD de la Commune de Nyambaka*

*B.P : ; E-mail : ; Tél :*



Secteur 06: Forêt et faune

**Problème central : difficultés liées à la gestion durable des ressources forestières et fauniques**

Stratégie		Indicateurs par niveaux de la stratégie et Sources		Suppositions	Indicateurs de suppositions et sources	
Niveaux	Formulations	Indicateurs	Sources		Indicateurs	Sources
<b>Objectif global</b>	<b>contribuer à la gestion durable des ressources forestières et fauniques</b>	Nombre d'actions menées pour la pérennisation des êtres vivants	Délégation départementale des eaux et forêt de la vina	-Transfert des ressources venant de l'État et autres partenaires	Montant des fonds mobilisés/transférés <b>344 550 000 F CFA</b>	-Journal des projets -Conventions de financements
<b>Objectifs spécifiques</b>	<b>1- Pérenniser les espèces forestières et fauniques</b>	Nombre d'actions menées pour la pérennisation des êtres vivants	Délégation départementale des eaux et forêt de la vina	-Transfert des ressources venant de l'État et autres partenaires	Montant des fonds mobilisés/transférés	-Journal des projets -Conventions de financements
Résultats stratégiques)	1.1 La qualité des infrastructures de forêt et faune est améliorées	-Etat et nombre des infrastructures	-Délégation départementale des eaux et forêt de la vina -Chefs des villages -Rapport de la commune	-Transfert des ressources venant de l'État et autres partenaires	Montant des fonds mobilisés/transférés	-Journal des projets -Conventions de financements
	1.2 La population œuvre pour la gestion participative et durable des ressources forestières et faunique	-Nombre d'actions menées pour la gestion durable des ressources	-Délégation départementale des eaux et forêt de la vina -Chefs des villages -Rapport de la commune	-Transfert des ressources venant de l'État et autres partenaires	Montant des fonds mobilisés/transférés	-Journal des projets -Conventions de financements
	1.3 La population lutte efficacement contre le braconnage et le feu de brousse	-Diminution du nombre de feux de brousse et de braconnages	-Délégation départementale des eaux et forêt de la vina -Chefs des villages -Rapport de la commune	-Transfert des ressources venant de l'État et autres partenaires	Montant des fonds mobilisés/transférés	-Journal des projets -Conventions de financements

<b>Activités</b>
1.1.1 Plaidoyer pour la création d'un poste forestier dans la commune de Nyambaka <b>(PM)</b>
1.2.1 Sensibilisation la population de la commune sur la nécessité de protéger les espèces forestières et fauniques <b>(500000 F CFA)</b>
1.2.2 Reboisement de l'espace urbain de la commune de Nyambaka par la plantation de 30 000 arbres <b>Investissement (I) : (30 000 x 10= 30 000 000 F CFA)</b> <b>Fonctionnement ((F) 5%(I)) : 1 500 000 F CFA</b> <b>Imprévus (10%(I+F)) : 3 150 000 F CFA</b> <b>Total : 34 650 000 F CFA</b>
1.2.2 Reboisement du site de Laïnga Riskoudji par la plantation de 80 000 arbres <b>Investissement (I) : 80 000 000 F CFA</b> <b>Fonctionnement ((F) 5%(I)) : 4 000 000 F CFA</b> <b>Imprévus (10%(I+F)) : 8 400 000 F CFA</b> <b>Total : 92 400 000 F CFA</b>
1.2.3 Reboisement de tous les villages tout au long de la RN1 par la plantation de 100 000 arbres <b>Investissement (I) : 100 000 000 F CFA</b> <b>Fonctionnement ((F) 5%(I)) : 5 000 000 F CFA</b> <b>Imprévus (10%(I+F)) : 10 500 000 F CFA</b> <b>Total : 115 500 000 F CFA</b>
1.2.4 Mise en place d'une forêt communale d'une superficie de 100 ha à Nyambaka <b>Investissement (I) : 100 000 000 F CFA</b> <b>Fonctionnement ((F) 5%(I)) : 5 000 000 F CFA</b> <b>Imprévus (10%(I+F)) : 10 500 000 F CFA</b> <b>Total : 115 500 000 F CFA</b>
1.2.5 Eduquer la population sur les dangers des feux de brousse sur la faune et la flore <b>(500000 F CFA)</b>
1.3.1 Etude de faisabilité en vue de la mise sur pied d'une réserve forestière et faunique <b>(500 000x2=1 000 000 F CFA)</b>

1.3.2 Création des comités de gestion des ressources forestière et faunique dans tous les villages de la Commune de Nyambaka (PM)	
<b>Cadre estimatif</b>	
<b>Libellés</b>	<b>Montants (F FCA)</b>
<b>Total estimatif</b>	<b>344 550 000</b>

Secteur 07: Administration territoriale

**Problème central : Difficultés à rapprocher les services administratifs des populations et à renforcer la sécurité des biens et des personnes**

Stratégie		Indicateurs par niveaux de la stratégie et Sources		Suppositions	Indicateurs de suppositions et sources	
Niveaux	Formulations	Indicateurs	Sources		Indicateurs	Sources
Objectif global	<b>rapprocher les services administratifs des populations et renforcer la sécurité des biens et des personnes</b>	Les services administratifs sont accessibles	-DMINATD/Vina -Commune	-Transfert des ressources venant de l'État et autres partenaires	Montant des fonds mobilisés/transférés <b>11 500 000 F CFA</b>	-Conventions de financements
Objectifs spécifiques	<b>1- Rendre les services administratifs sont accessible à tous les citoyens de la commune de Nyambaka</b>	Les services administratifs sont accessibles	-DMINATD/Vina -Commune	-Transfert des ressources venant de l'État et autres partenaires	Montant des fonds mobilisés/transférés	-Conventions de financements
Résultats (Axes stratégiques)	1.1 Les services administratifs ont été rapprochés de la population	Nombre d'action menée pour le rapprochement des services	-DMINATD/Vina -Commune	-Transfert des ressources venant de l'État et autres partenaires	Montant des fonds mobilisés/transférés	-Conventions de financements
<b>Activités</b>						
1.1.1 Dotation de la commune des infrastructures administratives, de sûreté adéquate <b>(PM)</b>						
1.1.2 Plaidoyer pour la création de centres spéciaux d'état civil dans les chefferies des villages de la commune de Nyambaka <b>(PM)</b>						
1.1.3 Organisation des séances collectives d'audience foraine en vue de la délivrance collective de jugements supplétifs d'actes de naissance dans la ville et les villages de la Commune de Nyambaka (Nyambaka, Souagnor, Galdi, Kognoli, Dibi) <b>(300 000 x5= 1 500 000 F CFA)</b>						
1.1.4 Etude de faisabilité pour le renforcement de l'équipement de la Gendarmerie de Nyambaka <b>(PM)</b>						
1.1.5 Aménagement d'une place de fête plus une tribune à Nyambaka <b>(10 000 000 F CFA)</b>						

1.1.6 Création des comités de vigilance dans tous les villages de la commune (PM)	
<b>Cadre estimatif</b>	
<b>Libellés</b>	<b>Montants</b>
<b>Total estimatif</b>	<b>11 500 000</b>

Secteur 08: Éducation de base

**Problème central : Difficultés d'accès à une éducation de base de qualité**

**a) Sous –secteur : Ecoles maternelles**

Stratégie		Indicateurs par niveaux de la stratégie et Sources		Suppositions	Indicateurs de suppositions et sources	
Niveaux	Formulations	Indicateurs	Sources		Indicateurs	Sources
<b>Objectif global</b>	<b>Accéder à une éducation de base de qualité</b>	Accès à l'éducation de base facilité	-DDMINEDUB/Vina -DAMINEDUB/Nyambaka	-Transfert des ressources venant de l'État et autres partenaires -Intervention des élites	Montant des fonds mobili- sés/transférés <b>1 526 851 500 F CFA</b>	-Journal des projets -Conventions de finan- cements
<b>Objectifs spécifiques</b>	<b>1-Accroître le niveau de scolarisa- tion des jeunes dans les écoles maternelles de la commune de Nyambaka</b>	Taux de scolarisation accu dans les écoles maternelles	-Registres des écoles primaires et maternelles	-Disponibilité des moyens finan- ciers.	Montant des fonds mobili- sés/transférés <b>78 540 000 F CFA</b>	-Journal des projets -Conventions de finan- cements
Résultats (Axes straté- giques)	1.1- La qualité des infrastructures et équipements dans les écoles maternelles est améliorée dans la commune de Nyambaka	- Nombre d'infrastructures construites ;	-DDMINEDUB/Vina; -DAMINEDUB/Nyambaka	-Transfert des ressources venant de l'État et autres partenaires ; -Intervention des élites ;	- Montant des fonds mobili- sés/transférés ;	-Journal des projets -Conventions de finan- cements
	1.2- Le ratio élève/maître est amélioré dans les écoles mater- nelles de la commune de Nyambaka	- Nombre d'instituteurs affectés	-Directeurs d'écoles ; - Copies des actes d'affectation ;	- Prise de fonction effective des instituteurs affectés.	- Nombre d'instituteurs en poste.	-Journal des projets -Conventions de finan- cements
<b>Activités</b>						

1.1.1 Construction de 02 blocs à deux salles de classe (Ecole maternelle de Nyambaka (01), Ecole Maternelle de Mangoli (01))	
<b>Investissement (I) : (30 000 000 x2= 60 000 000 F CFA)</b>	
<b>Fonctionnement ((F) 5%(I)) : 3 000 000 F CFA</b>	
<b>Imprévus (10%(I+F)) : 6 300 000 F CFA</b>	
<b>Total : 69 300 000 F CFA</b>	
1.1.2 Equipement de 04 salles de classes 160 chaissettes et de 80 tables (EM Nyambaka (80 chaissettes+40 tables), EM Mangoli(80 chaissettes+40 tables))	
<b>Investissement (I) : 8 000 000 F CFA</b>	
<b>Fonctionnement ((F) 5%(I)) : 400 000 F CFA</b>	
<b>Imprévus (10%(I+F)) : 840 000 F CFA</b>	
<b>Total : 9 240 000 F CFA</b>	
1.2.1 Affectation de 04 enseignants supplémentaires dans les écoles maternelles (EM Nyambaka (02), EM Mangoli (02)).	
<b>Cadre estimatif</b>	
<b>Libellés</b>	<b>Montants (F FCA)</b>
<b>Total estimatif</b>	<b>78 540 000</b>

**b) Sous –secteur : Ecoles Primaires**

Stratégie		Indicateurs par niveaux de la stratégie et Sources		Suppositions	Indicateurs de suppositions et sources	
Niveaux	Formulations	Indicateurs	Sources		Indicateurs	Sources
<b>Objectif global</b>	<b>Faciliter l'accès à une éducation de base de qualité</b>	Nombre d'infrastructures et d'enseignants disponibles	-DDEB/Vina -IAEB/Nyambaka	-Transfert des ressources venant de l'État et autres partenaires	Montant des fonds mobilisés/transférés <b>1 448 311 500 F CFA</b>	-Conventions de financements

<b>Objectifs spécifiques</b>	1- Accéder à une éducation de qualité	Nombre d'infrastructures et d'enseignants disponibles	-DDEB/Vina -IAEB/Nyambaka	-Transfert des ressources venant de l'État et autres partenaires	Montant des fonds mobilisés/transférés	-Conventions de financements
	2- Augmenter le taux de scolarisation des jeunes	Accroissement du taux de scolarisation	-DDEB/Vina -IAEB/Nyambaka -Commune	-Transfert des ressources venant de l'État et autres partenaires	Montant des fonds mobilisés/transférés	-Conventions de financements
Résultats (Axes stratégiques)	1.1 La qualité des infrastructures éducatives est améliorée	-La présence des infrastructures améliorées	-DDEB/Vina -IAEB/Nyambaka -Commune	-Transfert des ressources venant de l'État et autres partenaires	Montant des fonds mobilisés/transférés	-Conventions de financements
	1.2 Le ratio élève/maître et élève/table-bancs dans les écoles primaires est amélioré	-Le ratio est amélioré	-DDEB/Vina -IAEB/Nyambaka -Commune	-Transfert des ressources venant de l'État et autres partenaires	Montant des fonds mobilisés/transférés	-Conventions de financements
	1.3 Les conditions de travail du personnel de l'enseignement de base sont améliorées	-Les conditions de travail du personnel sont améliorées	-DDEB/Vina -IAEB/Nyambaka -Commune	-Transfert des ressources venant de l'État et autres partenaires	Montant des fonds mobilisés/transférés	-Conventions de financements
	2.1 La population est éduquée sur la nécessité de scolariser les jeunes	-Croissance du taux de scolarisation	-DDEB/Vina -IAEB/Nyambaka -Commune	-Transfert des ressources venant de l'État et autres partenaires	Montant des fonds mobilisés/transférés	-Conventions de financements
<b>Activités</b>						



<p>1.1.1 Construire et équiper 124 salles de classes( 02 à Lawana, 03 à Nyambaka-Hosséré, 03 à Souangor, 04 à Bandal, 02 à Balewa, 04 à Magan, 04 à Mbéré , 02 à Mangom-Djalingo , à 02 Ndassakoul , 02 à Vona, à 02 MangomMbewe, 02 à MangomDaoudou, 04 à SadolTouga, 04 à Malombo , 06 à MbarangDouka, 02 à Makan II, 04 à Wassande, 04 à Dibi,08 à Mandourou, 02 à KolseI, 02 à Kognoli, 02 à WouroSangué, 04 à Fori,02 à BaledjamSabéré, à 02 BeleI-Dibi, 02 à Mangoli, 02 à Mambaka, 01 à Makan I, 02 à Gado, 04 à Djaïla, 04 à Kadjoika, 04 à Galdi , 02 à Néminaka, 04 à Laoupanga, 04 à Mbidou, 06 à Katil Foulbé, 03 à KatilMboum, 04 à Soukouga I, 02 à Foulougou, 02 à l'écoles publiques groupe I et 02 à l'école publique groupe II)</p> <p><b>Investissement (I) = (8 000 000 X 124 = 992 000 000 F CFA)</b></p> <p><b>Fonctionnement (F) (5% I) =49 600 000 F CFA</b></p> <p><b>Imprévus (10% (I+F) =104 160 000 F CFA</b></p> <p><b>Tottal = 1 145 760 000 F CFA</b></p>	<p>2.2.1 Organiser les campagnes de sensibilisation dans toute l'étendu de la commune sur l'importance de scolariser les enfants(<b>PM</b>)</p>
<p>1.1. 2 Construction de 19 blocs latrines dans l'ensemble de la commune de Nyambaka (02 blocs latrines à l'école publique du groupe II de Nyambaka, 01 latrine à l'école publique de Lavana, 01 à Nyambaka-Hosséré, 01 à Vona, 01 Sadol Touga, 01 à Mbarang Douka, 01 à Wassande, 01 à Dibi, 01 à Fori, 01 à Mangoli, 01 à Mambaka, 01 à Makan I, 01 à Djaïla, 01 à Kadjoika, 01 à Galdi, 01 à Mbidou, 01 à Katil Foulbé, 01 à Soukouga I)</p> <p><b>Investissement (I) = (3 500 000 X 19 = 66 500 000 F CFA)</b></p> <p><b>Fonctionnement (F) (5% I) =3 325 000 F CFA</b></p> <p><b>Imprévus (10% (I+F) =6 982 250 F CFA</b></p> <p><b>Tottal = 76 807 500 F CFA</b></p>	
<p>1.1.3 Etude de faisabilité pour clôturer les écoles publiques du groupe I et II de Nyambaka (<b>500 000</b>)</p>	
<p>1.1.4 Construction des logements d'astreinte dans les écoles publiques de la commune</p> <p><b>Investissement (I) = (5 000 000 X 25 = 125 000 000 F CFA)</b></p> <p><b>Fonctionnement (F) (5% I) =6 250 000 F CFA</b></p> <p><b>Imprévus (10% (I+F) =13 125 000 F CFA</b></p> <p><b>Tottal = 144 375 000 F CFA</b></p>	
<p>1.1.5 Etude de faisabilité pour la réfection de 02 salles de classes à l'école publique de Lawana, de Nyambaka-Hosséré (<b>250 000 F CFA</b>)</p>	

<p>1.1.6 Aménagement de 5 aires de jeux dans les écoles de la commune (Lawana, Nyambaka-Hosséré, Balewa, Magan et Mangoli)</p> <p><b>Investissement (I) = (500 000 X 5 = 2 5 00 000 F CFA)</b></p> <p><b>Fonctionnement (F) (5% I) =125 000 F CFA</b></p> <p><b>Imprévus (10% (I+F) =262 500 F CFA</b></p> <p><b>Tottal = 2 887 500 F CFA</b></p>	
<p>1.1.7 Affectation de 68 enseignants qualifiés dans les écoles de la commune de Nyambaka (Lawana (04), Nyambaka-Hosséré (05), Bandal (04), Balewa (05), Magan (04), Mangom-Djalingo (02), Ndassakoul (02), Mangom-Daoudou (02), Mafil ( 02), SadolTouga (02), Malombo (03), de Wassande (03), de Mandourou (05), de Kolsel (04), Kognoli (02), Belel-Dibi(02), Ndjouroum (04), Gado (03), Djaïla (03), Kadjoika (02), Galdi (03), Néminaka (02), Mbidou (04), Katil Foulbé (03), Mangoli (02), Katil-Mboum (04), Soukouga I (04), Foulougou (02)(PM)</p>	
<p>1.1.8 Construire et équiper un bloc administratif à l'école publique de Lawana, à Nyambaka-Hosséré, à Malombo, à Wassande, à Dibi, à Ndjou-roum, à Mbidou, à KatilMboum</p> <p><b>Investissement (I) = (5 000 000 X 8 = 40 000 000 F CFA)</b></p> <p><b>Fonctionnement (F) (5% I) =2 000 000 F CFA</b></p> <p><b>Imprévus (10% (I+F) =4 200 000 F CFA</b></p> <p><b>Tottal = 46 200 000 F CFA</b></p>	
<p>1.2.1 Dotation des écoles existantes de la commune de Nyambaka de 910 tables-bancs supplémentaires (EP Galdi (54), EP Mbong-lya (12), EP Mbong-Mayo Badji (12), EP Mbien (31), EP Malombo (17), EP Sangsoumi (28), EP Makan 2 (10), EP Makan 1 (03), EP Gado Djérem (56), EP Mangom Mbéwé (02), EP Sadol Touga (60), EP Kadjoka (25), EP Dibi (200), EP Djaïla (16), EP Mayo Koba (23), EP Néminaka (03), EP Mbarang-Douka (43), EP Mbéréng (62), EP Souangor (83), EP Laoupanga (96), EP Foulougou (28)).</p> <p><b>Investissement (I) = (30 000 X 910 = 27 300 000 F CFA)</b></p> <p><b>Fonctionnement (F) (5% I) =1 365 000 F CFA</b></p> <p><b>Imprévus (10% (I+F) =2 866 00 F CFA</b></p> <p><b>Tottal = 31 531 500 F CFA</b></p>	
<b>Cadre estimatif</b>	
<b>Libellés</b>	<b>Montants (F FCA)</b>

Total estimatif (b)	1 448 311 500
Total a+b	1 526 851 500

*PCD de la Commune de Nyambaka*

*B.P : ; E-mail : ; Tél :*

Secteur 09 : Enseignements secondaires

**Problème central : Difficultés d'accès à une éducation secondaire de qualité**

Stratégie		Indicateurs par niveaux de la stratégie et Sources		Suppositions	Indicateurs de suppositions et sources	
Niveaux	Formulations	Indicateurs	Sources		Indicateurs	Sources
<b>Objectif global</b>	<b>Faciliter l'accès à une éducation secondaire de qualité</b>	Amélioration des infrastructures et du nombre d'enseignants	-DDESEC/Vina -Commune	-Transfert des ressources venant de l'État et autres partenaires	Montant des fonds mobilisés/transférés <b>80 710 650 F CFA</b>	-Journal des projets -Conventions de financements
<b>Objectifs spécifiques</b>	1- Accédé à une éducation secondaire de qualité	Amélioration des infrastructures et du nombre d'enseignants	-DDESEC/Vina -Commune	-Transfert des ressources venant de l'État et autres partenaires	Montant des fonds mobilisés/transférés	-Journal des projets -Conventions de financements
Résultats (Axes stratégiques)	1.1 Des établissements d'enseignement secondaires sont créés	-Notes de création des établissements d'enseignement secondaires	-DDESEC/Vina -Commune	-Disponibilité des fonds ; -Disponibilité des sites	Montant des fonds mobilisés/transférés	-Journal des projets -Conventions de financements
	1.2 La qualité des infrastructures est améliorée	-Présence des infrastructures améliorées	-DDESEC/Vina -Commune	-Disponibilité des fonds ; -Disponibilité des sites	Montant des fonds mobilisés/transférés	-Journal des projets -Conventions de financements
	1.2 Le ratio élève/maître dans les écoles secondaires est amélioré	-Le ratio est amélioré	-DDESEC/Vina -Commune	-Disponibilité des fonds ; -Disponibilité des sites	Montant des fonds mobilisés/transférés	-Journal des projets -Conventions de financements
	1. 4 Les conditions de travail du personnel et des élèves de l'enseignement secondaire sont améliorées	-les conditions du personnel et des élèves sont améliorées	-DDESEC/Vina -Commune	-Disponibilité des fonds ; -Disponibilité des sites	Montant des fonds mobilisés/transférés	-Journal des projets -Conventions de financements
<b>Activités</b>						
1.1.1 Plaidoyer pour la création d'un CETIC à Nyambaka (PM)						
1.1.2 Plaidoyer pour la création d'un CES Kognoli, Wouro Sangué, Belel-Dibi, Galdi (PM)						

1.1.3 Plaidoyer pour la transformation du lycée de Nyambaka en lycée classique <b>(PM)</b>
1.1.4 Plaidoyer pour la création, la construction et l'équipement d'un CETIC à Kognoli <b>(PM)</b>
1.2.1 Construction et équipement de deux bâtiments de quatre salles de classe au lycée de Dibi <b>Investissement (I) = (8 000 000 X 4 = 32 000 000 F CFA)</b> <b>Fonctionnement (F) (5% I) = 1 600 000 F CFA</b> <b>Imprévus (10% (I+F)) = 3 360 000 F CFA</b> <b>Total = 36 960 000 F CFA</b>
1.2.2 Construire 02 latrines au lycée de Dibi <b>Investissement (I) = (1 750 000 X 2 = 3 500 000 F CFA)</b> <b>Fonctionnement (F) (5% I) = 175 000 F CFA</b> <b>Imprévus (10% (I+F)) = 367 500 F CFA</b> <b>Total = 4 042 500 F CFA</b>
1.2.3 Etude de faisabilité pour la construction et l'équipement d'un bloc administratif, une bibliothèque et une salle informatique au CES de Wassandé <b>(1 500 000 F CFA)</b>
1.2.4 Aménagement de 03 aires de jeux dans tous les établissements secondaires de la commune de Nyambaka (CES de Wassandé, Lycée de Dibi et Lycée de Nyambaka) <b>Investissement (I) = (500 000 X 3 = 1 500 000 F CFA)</b> <b>Fonctionnement (F) (5% I) = 75 000 F CFA</b> <b>Imprévus (10% (I+F)) = 157 500 F CFA</b> <b>Total = 1 732 500 F CFA</b>
1.2.5 Construction d'un bâtiment administratif au Lycée de Nyambaka <b>Investissement (I) = 5 000 000 F CFA</b> <b>Fonctionnement (F) (5% I) = 250 000 F CFA</b> <b>Imprévus (10% (I+F)) = 525 000 F CFA</b> <b>Total = 5 775 000 F CFA</b>
1.2.6 Etude de faisabilité pour la clôture du lycée de Nyambaka et du CES de Wassandé <b>(PM)</b>

1.2.7 Construction d'un forage au CES de Wassandé <b>Investissement (I) = 8 000 000 F CFA</b> <b>Fonctionnement (F) (5% I) =400 000 F CFA</b> <b>Imprévus (10% (I+F) =840 000 F CFA</b> <b>Total = 9 240 000 F CFA</b>	
1.2.8 Etude de faisabilité pour la réhabilitation du point d'eau du Lycée de Dibi <b>(750 000 F CFA)</b>	
1.3.1 Affectation de 23 enseignants qualifiés dans les établissements d'enseignement secondaire de la commune : Lycée de Nyambaka 08 enseignants (mathématiques (02), Histoire-Géographie (02), physiques-Chimie (02), Conseiller d'orientation (01), EPS (01) ; Lycée de Dibi 10 enseignants (mathématiques (02), Histoire-Géographie (02), physiques-Chimie (02), Conseiller d'orientation (01), SVT (01), Français (01), Anglais (01) ; CES de Wassandé 05 enseignants : mathématiques (01), Histoire-Géographie (01), physiques-Chimie (01), Français (01), Anglais (01) <b>(PM)</b>	
1.4.1 Construction des logements d'astreinte pour enseignants dans toutes les écoles secondaires de la commune de Nyambaka <b>Investissement (I) = (5 000 000 X 3 = 15 000 000 F CFA)</b> <b>Fonctionnement (F) (5% I) =750 000 F CFA</b> <b>Imprévus (10% (I+F) =1 575 000 F CFA</b> <b>Total = 17 325 000 F CFA</b>	
1.4.2 Dotation des établissements secondaires de la commune de Nyambaka en 141 tables-bancs (CES de Wassande (58), Lycée de Nyambaka (42), Lycée de Dibi (41)) <b>Investissement (I) = (30 000 X 141 = 4 230 000 F CFA)</b> <b>Fonctionnement (F) (5% I) =211 500 F CFA</b> <b>Imprévus (10% (I+F) =444 150 F CFA</b> <b>Total = 4 885 650 F CFA</b>	
<b>Cadre estimatif</b>	
<b>Libellés</b>	<b>Montants (F FCA)</b>
<b>Total estimatif</b>	<b>80 710 650</b>

Secteur 10: Enseignement supérieur

**Problème central : Difficultés à accéder à l'enseignement supérieur**

Stratégie		Indicateurs par niveaux de la stratégie et Sources		Suppositions	Indicateurs de suppositions et sources	
Niveaux	Formulations	Indicateurs	Sources		Indicateurs	Sources
<b>Objectif global</b>	<b>Faciliter l'accès à l'enseignement supérieur</b>	Nombre de jeunes continuant les études	Rapport de la commune	-Transfert des ressources venant de l'État et autres partenaires	Montant des fonds mobilisés/transférés <b>1 000 000 F CFA</b>	-Conventions de financements
<b>Objectifs spécifiques</b>	1- Encourager les jeunes bacheliers à continuer les études	Nombre de jeunes continuant les études	Rapport de la commune	-Transfert des ressources venant de l'État et autres partenaires	Montant des fonds mobilisés/transférés	-Conventions de financements
Résultats (Axes stratégiques)	1.1 Des bourses d'étude communales sont créées	-Octroi des bourses aux étudiants	Rapport de la commune	-Transfert des ressources venant de l'État et autres partenaires	Montant des fonds mobilisés/transférés	-Conventions de financements
	1.2 L'intégration des nouveaux bacheliers sur le campus est facilitée	-Nombre d'actions menées pour aider les bacheliers à s'intégrer sur le campus	Rapport de la commune	-Transfert des ressources venant de l'État et autres partenaires	Montant des fonds mobilisés/transférés	-Conventions de financements
<b>Activités</b>						
1.1.1 Mise sur pied d'une bourse communale destinée aux étudiants ressortissants de la Commune de Nyambaka <b>(PM)</b>						
1.1.2 Octroi des bourses d'étude aux nouveaux bacheliers de toute la commune de Nyambaka et plus particulièrement des villages Lawana, de Fori, de Yoko, Mbonglya, Mbidem <b>(PM)</b>						
1.2.1 Etude de faisabilité pour la construction d'une mini cité municipale à Dang (Ngaoundéré 3 <sup>ème</sup> ) <b>(1 000 000 F CFA)</b>						
<b>Cadre estimatif</b>						
<b>Libellés</b>				<b>Montants (F CFA)</b>		
<b>Total estimatif</b>				<b>1 000 000</b>		

Secteur 11 : Santé publique

**Problème central : Difficultés d'accès aux soins sanitaires de qualité**

Stratégie		Indicateurs par niveaux de la stratégie et Sources		Suppositions	Indicateurs de suppositions et sources	
Niveaux	Formulations	Indicateurs	Sources		Indicateurs	Sources
<b>Objectif global</b>	<b>Faciliter l'accès aux soins sanitaires de qualité</b>	Nombre d'infrastructures agricoles construites et fonctionnelles	-DDMINSANTE/Vina -Rapport Des CSI et de la commune de/Nyambaka	-Transfert des ressources venant de l'État et autres partenaires	Montant des fonds mobilisés/transférés <b>119 441 750 F CFA</b>	-Journal des projets -Conventions de financements
<b>Objectifs spécifiques</b>	1- Accéder aux soins sanitaires de qualité	Nombre d'infrastructures agricoles construites et fonctionnelles	-DDMINSANTE/Vina -Rapport des CSI et de la commune de/Nyambaka	-Transfert des ressources venant de l'État et autres partenaires	Montant des fonds mobilisés/transférés	-Journal des projets -Conventions de financements
Résultats (Axes stratégiques)	1.1 Les CSI sont rapprochés des populations	-Présence des CSI près des populations	-DDMINSANTE/Vina -Rapport des CSI	-Transfert des ressources venant de l'État et autres partenaire	Montant des fonds mobilisés/transférés	-Journal des projets -Conventions de financements
	1.2 Les infrastructures des CSI sont améliorées	-Les infrastructures améliorées	-DDMINSANTE/Vina -Rapport des CSI	-Transfert des ressources venant de l'État et autres partenaire	Montant des fonds mobilisés/transférés	-Journal des projets -Conventions de financements
	1.3 Appui aux CSI en personnels qualifiés	-Effectivité des personnels des CSI	-DDMINSANTE/Vina -Rapport Des CSI	-Transfert des ressources venant de l'État et autres partenaire	Montant des fonds mobilisés/transférés	-Journal des projets -Conventions de financements
	1.4 Eduquer la population sur les risques sanitaires	-La population est consciente des risques	-DDMINSANTE/Vina -Rapport Des CSI	-Transfert des ressources venant de l'État et autres partenaire	Montant des fonds mobilisés/transférés	-Journal des projets -Conventions de financements
<b>Activités</b>						
1.1.1 Plaidoyer pour la création des CSI (1 à Gado-Djéreng) (PM)						



1.1.2 Construire et équiper un CSI à Kognoli <b>(PM)</b>
1.2.1 Etude de faisabilité pour la réhabilitation de 02 bâtiments au CSI de Nyambaka <b>(500 000 F CFA)</b>
1.2.3 Doter le CSI de Nyambaka de 03 lits supplémentaires et de 03 matelas <b>Investissement (I) =(150 000x3=450 000 F CFA)</b> <b>Fonctionnement (F) (5% I) =22 500 F CFA</b> <b>Imprévus (10% (I+F) =47 250 F CFA</b> <b>Total = 519 250 F CFA</b>
1.2.4 Equipement de la maternité la maternité du CSI de Nyambaka <b>investissement (I) =(8 000 000 F CFA)</b> <b>Fonctionnement (F) (5% I) =4 000 000 F CFA</b> <b>Imprévus (10% (I+F) =840 000 F CFA</b> <b>Total = 9 240 000 F CFA</b>
1.2.5 Construire et équiper deux bâtiments, une maternité, un forage, une clôture au CSI de Wassande <b>investissements (I) =(32 000 000 +16 000 000 + 8 500 000 + 10 000 000= 66 500 000 F CFA)</b> <b>Fonctionnement (F) (5% I) =3 325 000 F CFA</b> <b>Imprévus (10% (I+F) =6 982 500 F CFA</b> <b>Total = 76 807 500 F CFA</b>
1.2.6 Construire une pharmacie à Souangor, à Belel-Dibi, à Mambaka, à Mbonglya, à Kadjoka, à Laoupanga, Mamoumi, à Koladje <b>(PM)</b>
1.2.7 Achat d'une ambulance pour le CSI de Nyambaka <b>investissements (I) =(25 000 000 F CFA)</b> <b>Fonctionnement (F) (5% I) =1 250 000 F CFA</b> <b>Imprévus (10% (I+F) =2 625 000 F CFA</b> <b>Total = 28 875 000 F CFA</b>
1.3.1 Affecter des personnes qualifiées supplémentaires dans les formations sanitaires (CSI de Nyambaka : 01 médecin, 02 IB, 01 IDE, 01 matrone ; CSI de Wassande : 01 médecin, 02 IDE, 02 IB ; CMA de Dibi : 02 IB, 01 IDE, 01 AS, 02 Matrones) <b>(PM)</b>
1.3.2 Plaidoyer pour la formation des femmes accoucheuses et secouristes dans tous les villages de la commune de Nyambaka <b>(PM)</b>

1.4.1 Sensibiliser la population contre l'automédication et l'utilisation des produits de la contrebande (500 000 F CFA)	
1.4.1 Intensifier la lutte contre le VIH/SIDA, la typhoïde, la tuberculose et le paludisme (3 000 000 F CFA)	
<b>Cadre estimatif</b>	
<b>Libellés</b>	<b>Montants (F CFA)</b>
<b>Total estimatif</b>	<b>119 441 750 F CFA</b>

Secteur 12: Eau et énergie

**Problème central : Difficultés d'accès à l'eau potable**

Sous-Secteur : Eau et Assainissement

Stratégie		Indicateurs par niveaux de la stratégie et Sources		Suppositions	Indicateurs de suppositions et sources	
Niveaux	Formulations	Indicateurs	Sources		Indicateurs	Sources
<b>Objectif global</b>	<b>Faciliter l'approvisionnement en eau potable</b>	Nombre de forage construits et réhabilités	-Rapport de suivi BIP départemental ; -Rapport de la commission communale de suivi du BIP -Rapport DDEE/Vina	-Disponibilité des fonds ; -Disponibilité des sites. -	Montant des fonds mobilisés/transférés <b>1 119 195 000 F CFA</b>	-Journal des projets -Conventions de financements
<b>Objectifs spécifiques</b>	1- Rendre l'eau potable accessible à tous	Nombre de forage construits et réhabilités	-Rapport de suivi BIP départemental ; -Rapport de la commission communale de suivi du BIP	-Disponibilité des fonds ; -Disponibilité des sites. -	Montant des fonds mobilisés/transférés	-Journal des projets -Conventions de financements
Résultats (Axes stratégiques)	1.1 Des forages sont construits	-Forages construits	-Rapport de suivi BIP départemental ;	-Disponibilité des fonds ;	Montant des fonds mobilisés/transférés	-Journal des projets - Conventions de financement
	1.2 Des forages sont réhabilités	-Forages fonctionnels	-Rapport de la commission communale de suivi du BIP	-Disponibilité des fonds ;	Montant des fonds mobilisés/transférés	-Journal des projets - Conventions de financement
	1.3 Les sources sont aménagées	-sources aménagées	-Rapport de la commission communale de suivi du BIP	-Disponibilité des fonds ;	Montant des fonds mobilisés/transférés	-Journal des projets - Conventions de financement
<b>Activités</b>						

1.1.1 Construire 02 bornes fontaine à Lawana construire de forages supplémentaires à Nyambaka – Hosséré (02), à Vona (02), à Malombo (01 au quartier Gada), à Kognoli (03), à WouroSangué (02), à Fori (03), à Belel-Dibi (03), à Mangoli (01), à Makan I (01), à Gado (01), à Galdi (02), à Mokmo (01), à Kona toukour (02), Mangoli (02), KatilMboum (01), à Soukounga I (02), à Kouladje Construire des forages à Souangor (02), à Bandal (01), à Balewa (05), à Djamtari (01), à Mbéré (03), à Mangom-Djalingo (01), à Ndassakoul (01), à Mafil ( 02), à Mgaoumbam (02), à SadoITouga (02), à MbarangDouka (02), Makan II (02), à Dibi (04), à Ba-ledjamSabéré (02), à Mambaka (02), à Ndjouroum (01 au marché), à Mbidem (01), à Djaïla (02), à Kadjoka (04), à Mbongliya (05), à Mokmo (01), à Néminaka (01), à Kona Toukour (02), à Vina Lah (01), à KatilFoulbe (03), à Foulougou (01) , Laoupanga (02)

**Investissement (I) = (8 500 000 X 86 = 731 000 000 F CFA)**

**Fonctionnement (F) (5% I) =36 550 000 F CFA**

**Imprévus (10% (I+F) =76 755 000 F CFA**

**Tottal = 844 305 000 F CFA**

1.1.2 apprendre la potabilisation de l'eau à la population de Yoko, de Belel-Dibi, de Makan I, de Djaïla, de Foulougou (500 000)

1.1.3 Construire des forages dans tous les toutes les écoles et les CSI de la commune de Nyambaka

**Investissement (I) = (8 500 000 X 28 = 238 000 000 F CFA)**

**Fonctionnement (F) (5% I) =11 900 000 F CFA**

**Imprévus (10% (I+F) =24 990 000 F CFA**

**Tottal = 274 890 000 F CFA**

1.2.1 Réhabilitation des forages de MakanIlet de puits modernes dans le village de Mangoli (05) (PM)

1.2.2Former les membres des comités de gestion des points d'eau en maintenance de ces points (PM)

1.3.1 Aménager les sources à Galdi, à Djaïla, à Mamoumi (PM)

1.3.2Faire une aduction d'eau Scan Water dans la ville de nyambaka(PM)

1.3.3Installer des mini barrages pour la protection de l'eau des rivières contre l'éventuel dessèchement et par ailleurs favoriser l'enrichissement de la nappe phréatique(PM)

**Cadre estimatif**

Libellés	Montants (F FCA)
<b>Total estimatif (a)</b>	<b>1 119 195 000</b>

Sous-Secteur : Energie

Stratégie		Indicateurs par niveaux de la stratégie et Sources		Suppositions	Indicateurs de suppositions et sources	
Niveaux	Formulations	Indicateurs	Sources		Indicateurs	Sources
<b>Objectif global</b>	<b>Faciliter l'accès des populations de la commune de nyambaka à l'énergie</b>	Nombre de forage construits et réhabilités	-Rapport de suivi BIP départemental ; -Rapport de la commission communale de suivi du BIP ; -Rapport DDEE/Vina.	-Disponibilité des fonds ; -Disponibilité des sites. -	Montant des fonds mobilisés/transférés <b>6 000 000 F CFA</b>	-Journal des projets -Conventions de financements
<b>Objectifs spécifiques</b>	1- Rendre accessible l'énergie électrique	Nombre de villages électrifiés	-Rapport de suivi BIP départemental ; -Rapport de la commission communale de suivi du BIP	-Transfert des ressources venant de l'État et autres partenaires	Montant des fonds mobilisés/transférés	-Journal des projets -Conventions de financements
Résultats (Axes stratégiques)	2.1 Les villages de la commune sont électrifiés	-Villages électrifiés	-Rapport de suivi BIP départemental ;	-Transfert des ressources venant de l'État et autres partenaires	Montant des fonds mobilisés/transférés	-Journal des projets - Conventions de financement
	2.2 L'accès aux produits pétrolier est facilité	-Produits pétroliers disponibles	-Rapport de la commission communale de suivi du BIP	-Transfert des ressources venant de l'État et autres partenaires	Montant des fonds mobilisés/transférés	-Journal des projets - Conventions de financement
<b>Activités</b>						
1.1.1 Etude de faisabilité en vue d'électrifier les villages de la Commune de Nyambaka en énergie AES-Sonel (Nyambaka – hosséré, Soukanga II, Djamtari, Malombo, Mbarang Douka, Wasande, Kolsel, Djalla, Lougol, Mbéréng, Mangoli, Mambaka, Ndjouroum, Gado, Mbidem, Kadjoka, Mbonglya, Kona Toukour, Vina Lah, Katil-Foulbe, Laoupanga, Baléwa, Lougga) <b>(PM)</b>						

1.1.2 promouvoir l'extention du réseau électrique à Balewa et à WouroSangué (PM)	
1.1.3 Exploiter la chute du mayo Sona (Bandal) pour fournir de l'électricité au village Bandal(PM)	
1.1.4 Etude de faisabilité en vue de doter en plaque solaire 06 villages de la Commune de Nyambaka (Mangom-Djalingo, Ndassakoul, Fori, Mangoli, Mokmo, Foulougou) (1 000 000 X 6 = 6 000 000 F CFA)	
1.1.5 Installer un transformateur sur la moyenne tension du village Lawana, Mandourou Kolsel, Yoko, à Galdi, à KatilMboum(PM)	
1.1.6 Faciliter l'accès aux produits pétroliers à Nyambaka – hosséré, à Kadjoka(PM)	
<b>Cadre estimatif</b>	
<b>Libellés</b>	<b>Montants (F CFA)</b>
<b>Total estimatif (b)</b>	<b>6 000 000</b>
<b>Total (a+b)</b>	<b>1 125 195 000</b>

Secteur 13: Travaux publics et bâtiment

**Problème central : Difficulté d'accès aux infrastructures publiques**

Stratégie		Indicateurs par niveaux de la stratégie et Sources		Suppositions	Indicateurs de suppositions et sources	
Niveaux	Formulations	Indicateurs	Sources		Indicateurs	Sources
<b>Objectif global</b>	<b>Facilité l'accès des populations aux infrastructures publiques de développement</b>	Nombre des infrastructures améliorées	Délégué départemental MINTP	-Transfert des ressources venant de l'État et autres partenaires	Montant des fonds mobilisés/transférés <b>281 850 000 F CFA</b>	-Journal des projets -Conventions de financements
<b>Objectifs spécifiques</b>	1- Améliorer la qualité de l'offre en infrastructures	Nombre des infrastructures améliorées	Délégué départemental MINTP	-Transfert des ressources venant de l'État et autres partenaires	Montant des fonds mobilisés/transférés	-Journal des projets -Conventions de financements
Résultats (Axes stratégiques)	1. 1 Les infrastructures routières sont améliorées	-Nombre de routes construites	Délégué départemental MINTP	-Transfert des ressources venant de l'État et autres partenaire	Montant des fonds mobilisés/transférés	-Journal des projets -Conventions de financement
	1.2 La qualité des bâtiments est améliorée	-Nombre des bâtiments améliorés	Délégué départemental MINTP	-Transfert des ressources venant de l'État et autres partenaire	Montant des fonds mobilisés/transférés	-Journal des projets -Conventions de financement

	1.3 La ville est éclairée	-Nombre d'éclairages publics	Délégué départemental MINTP	-Transfert des ressources venant de l'État et autres partenaires	Montant des fonds mobilisés/transférés	-Journal des projets -Conventions de financement
<b>Activités</b>						
1.1.1 Etude de faisabilité pour le bitumage de certains axes routiers de la commune (Makan 2 ) ( 5 000 000 F CFA)						
<b>1.1.3</b> Construire les caniveaux dans la ville de Nyambaka <b>Investissement (I) =(10 000 000 F CFA)</b> <b>Fonctionnement (F) (5% I) =50 000 F CFA</b> <b>Imprévis (10% (I+F) =1 050 000 F CFA</b> <b>Tottal = 11 550 000 F CFA</b>						
<b>1.1.4</b> Aménagement de la route Kognoli-Mangom daoudou en passant par Mbéréng Madouk, Magom Mbéyé, Djalingo,Léna, Magom Daouda sur une distance d'environ 30 Km <b>Investissement (I) =(160 000 000 F CFA)</b> <b>Fonctionnement (F) (5% I) =8 000 000 F CFA</b> <b>Imprévis (10% (I+F) =16 800 000 F CFA</b> <b>Tottal = 184 800 000 F CFA</b>						
1.1.4 Etude de faisabilité pour l'aménagement du tronçon Mafil-Kognoli sur une distance de 70 km ( 5 000 000 F CFA)						
1.1.5 Etude de faisabilité pour Aménagement du tronçon Vona-Kognoli sur une distance de 70 Km ( 5 000 000 F CFA)						
1.1.6 Etude de faisabilité pour l'aménagement de la route Ndassakoul-Kognoli sur une distance de 40 Km ( 5 000 000 F CFA)						
1.1.7 Etude de faisabilité pour l'aménagement et la réhabilitation des routes Wassandé Mongoli(10 Km), Wassané Tello(18 Km), Wassandé Mbong(14 Km) ( 5 000 000 F CFA)						
1.1.8 Etude de faisabilité pour construction de 06 ponceaux dans l'ensemble de la commune (sur la vina entre Mafil et Ngaoundal ; tronçon qui mène à Kadjodja, Pâ, Mambéri, Makan) ( 5 000 000 x6= 30 000 000 F CFA)						



1.1.9 Etude de faisabilité pour la construction d'une route reliant Laoupanga à la nationale passant par Dibi et un ponceau sur la rivière Mayo geudé ( 5 000 000 F CFA)	
1.1.10 Etude de faisabilité pour Aménagement du tronçon Kossono-NDassakoul sur une distance de 21 Km ( 5 000 000 F CFA)	
1.1.11 Etude de faisabilité pour l'aménagement de la route Gop sakalainde-sangsini sur une distance de 10 Km ( 5 000 000 F CFA)	
1.1.12 Etude de faisabilité pour l'Aménagement de la piste communalemenant à Gado ( 5 000 000 F CFA)	
1.1.13 Etude de faisabilité pour le réaménagement de la piste communale qui mène à Foulougou ( 5 000 000 F CFA)	
1.1.14 Etude faisabilité pour Aménagement du tronçon Djalingo-Kognoli sur une distance de 37 Km ( 5 000 000 F CFA)	
1.2.1 Veiller sur la qualité des bâtiments construits dans la ville de Nyambaka (PM)	
1.3.1 Etude de faisabilité en vue de l'installation des éclairages publics le long des routes de Nyambaka urbain (500 000 F CFA)	
<b>Cadre estimatif</b>	
<b>Libellés</b>	<b>Montants (F FCA)</b>
<b>Total estimatif</b>	<b>281 850 000 F CFA</b>

Secteur 14: Affaires sociales

**Problème central : Difficultés d'accès à l'assistance sociale**

Stratégie		Indicateurs par niveaux de la stratégie et Sources		Suppositions	Indicateurs de suppositions et sources	
Niveaux	Formulations	Indicateurs	Sources		Indicateurs	Sources
<b>Objectif global</b>	<b>Faciliter l'accès de la population aux assistances sociales</b>	-Nombre d'infrastructures -Nombre de bénéficiaires	-Délégué départemental MINAS	-Transfert des ressources venant de l'État et autres partenaires -La volonté politique	Montant des fonds mobilisés/transférés <b>23 850 000 F CFA</b>	-Journal des projets -Conventions de financements
<b>Objectifs spécifiques</b>	1-Accéder aux assistances sociales	-Nombre d'infrastructures -Nombre de bénéficiaires	-Délégué départemental MINAS	-Transfert des ressources venant de l'État et autres partenaires -La volonté politique	Montant des fonds mobilisés/transférés	-Journal des projets -Conventions de financements
Résultats (Axes stratégiques)	1.1 Les infrastructures sont disponibles	-Présence des infrastructures	-Délégué départemental MINAS	-Disponibilité des fonds ; -Disponibilité des sites.	Montant des fonds mobilisés/transférés	-Journal des projets -Conventions de financements
	1.2 La prise en charge des personnes vulnérables est facilitée	-Témoignage des personnes vulnérables	-Délégué départemental MINAS	-Disponibilité des fonds ; -Disponibilité des sites.	Montant des fonds mobilisés/transférés	-Journal des projets -Conventions de financements
	1.3 L'accès aux pièces d'Etat civil est facilité	-Présence des pièces d'Etat civil	-Délégué départemental MINAS	-Disponibilité des fonds ; -Disponibilité des sites.	Montant des fonds mobilisés/transférés	-Journal des projets -Conventions de financements
<b>Activités</b>						
1.1.1 Plaidoyer pour la création des centres sociaux à Nyambaka <b>(PM)</b>						

1.1.2 Construire un orphelinat municipal à Nyambaka <b>Investissement (I) = (20 000 000 F CFA)</b> <b>Fonctionnement (F) (5% I) =1 000 000</b> <b>Imprévus (10% (I+F) =2 100 000 F CFA</b> <b>Total =23 100 000 F CFA</b>	
1.1.3 Créer, un centre d'état civil à Bandal, et à Makan II <b>(PM)</b>	
1.2.1 Prendre en charge des personnes vulnérables du village Lawana, Nyambaka - hosséré, à Souangor, à Balewa, à Mangom-Djalingo, à Ndassakoul, à Vona, à MangomDaoudou, à Mafil, à MangomMbewe, à Mgaoumbam, à SadoITouga, à Malombo, à MbarangDouka, à Wassande, à WouroSangué, à Lougol, à Yoko, à Ndjouroum, à Makan I (Laka), à Galdi, à Laoupanga, à Kadjoka, à Mamoumi, à KatilMboum, à Mangoli, à KatilFoulbe, à Kona Toukour, à Foulougou <b>(PM)</b>	
1.2.2 Etude de faisabilité pour la réalisation des rampes d'accès des handicapés dans tous les édifices publics de la commune de Nyambaka <b>(750 000 F CFA)</b>	
1.3.1 Plaidoyer pour la célébration du mariage collectif à Djamtari <b>(PM)</b>	
<b>Cadre estimatif</b>	
<b>Libellés</b>	<b>Montants (F FCA)</b>
<b>Total estimatif</b>	<b>23 850 000</b>

Secteur 15: Promotion de la femme et de la famille

**Problème central : difficultés liées à l'épanouissement de la femme et de la famille**

Stratégie		Indicateurs par niveaux de la stratégie et Sources		Suppositions	Indicateurs de suppositions et sources	
Niveaux	Formulations	Indicateurs	Sources		Indicateurs	Sources
<b>Objectif global</b>	<b>faciliter la promotion de la femme et de la famille</b>	Nombre d'infrastructures et d'actions menées à l'endroit de la femme	-Délégué départemental MINPROFF	-Transfert des ressources venant de l'État et autres partenaires -La volonté politique	Montant des fonds mobilisés/transférés <b>67 913 200 F CFA</b>	-Journal des projets -Conventions de financements
<b>Objectifs spécifiques</b>	1- Epanouir la femme et la famille	Nombre d'infrastructures et d'actions menées à l'endroit de la femme	-Délégué départemental MINPROFF	-Transfert des ressources venant de l'État et autres partenaires -La volonté politique	Montant des fonds mobilisés/transférés	-Journal des projets -Conventions de financements
Résultats (Axes stratégiques)	1.1 Présence des infrastructures de qualité	-Infrastructures disponible et fonctionnel	-Délégué départemental MINPROFF	-Transfert des ressources venant de l'État et autres partenaires	Montant des fonds mobilisés/transférés	-Journal des projets -Conventions de financements
	1.2 Les femmes sont encadrées et organisées	-Présence des associations des femmes	-Délégué départemental MINPROFF	-Transfert des ressources venant de l'État et autres partenaires	Montant des fonds mobilisés/transférés	-Journal des projets -Conventions de financements
<b>Activités</b>						
1.1.1 Plaidoyer pour la création d'une délégation d'Arrondissement de la promotion de la femme et de la famille à Nyambaka <b>(PM)</b>						
1.1.2 Plaidoyer pour la création d'un centre de promotion de la femme et de la famille à Nyambaka, à Lawana, à Bandal, à Mbéré, à Mangom-Djalingo, à Ndassakoul, à Vona, à MangomDaoudou, à Mafil, à MangomMbewe, à SadoI Touga, à Malombo, à MbarangDouka, à Wassande, à Dibi, à WouroSangué, à Lougol, à Mangoli, à Mambaka, à Mbongiya, à Kadjoka, à Mbidou, à Mokmo, à Mamoumi, à KatilFoulbe, à Mangoli, à Katil Mboum, à Soukounga I, à Foulougou <b>(PM)</b>						
1.1.3 Construire et équiper un centre d'alphabétisation de la femme à Yoko à Lawana, à Soukanga I <b>(PM)</b>						

<p>1.1.4 Doter ASBAM de Nyambaka-Hosséré de 02 moulins, un à écrase et un à concasser</p> <p><b>Investissement (I) = (575 000 X 2= 1 150 000 F CFA)</b></p> <p><b>Fonctionnement (F) (5% I) =57 500 F CFA</b></p> <p><b>Imprévus (10% (I+F) =120 750 F CFA</b></p> <p><b>Total =1 328 250 F CFA</b></p>
<p>1.1.5 Doter en Machines les villages de Wassande, de BaledjamSabéré (10 à coudre, 06 à broder, 04 à tricoter)</p> <p><b>Investissement (I) = (114 500 X 20= 2 290 000 F CFA)</b></p> <p><b>Fonctionnement (F) (5% I) =114 500 F CFA</b></p> <p><b>Imprévus (10% (I+F) =240 450 F CFA</b></p> <p><b>Total =2 644 950 F CFA</b></p>
<p>1.1.6Doter les femmes de BaledjamSabéré d'un moulin à écraser</p> <p><b>Investissement (I) = 575 000 F CFA</b></p> <p><b>Fonctionnement (F) (5% I) =28 750 F CFA</b></p> <p><b>Imprévus (10% (I+F) =60 375 F CFA</b></p> <p><b>Total = 664 125 F CFA</b></p>
<p>1.17 Construire de séchoir à Mangoli (01)</p> <p><b>Investissement (I) = 100 000 F CFA</b></p> <p><b>Fonctionnement (F) (5% I) =5 000 F CFA</b></p> <p><b>Imprévus (10% (I+F) =10 500 F CFA</b></p> <p><b>Total = 115 500 F CFA</b></p>
<p>1.1.8 Créer, construire et équiper de centre formation en AGR à Mbidou</p> <p><b>Investissement (I) = (50 00 000 F CFA)</b></p> <p><b>Fonctionnement (F) (5% I) =2 500 000 F CFA</b></p> <p><b>Imprévus (10% (I+F) =5 250 000 F CFA</b></p> <p><b>Total =57 750 000 F CFA</b></p>

1.1.9 Créer, équiper un atelier de couture <b>Investissement (I) = (500 000 F CFA)</b> <b>Fonctionnement (F) (5% I) =250 000 F CFA</b> <b>Imprévus (10% (I+F) =525 000 F CFA</b> <b>Total =5 775 000 F CFA</b>	
1.1.10 Promouvoir la légalisation des unions à travers la célébration groupée des mariages <b>(PM)</b>	
1.2.1 Former les femmes en montage de projets et en recherche de financements <b>(PM)</b>	
1.2.2 Appuyer financièrement et matériellement les personnes et familles vulnérables <b>(PM)</b>	
1.2.3 Sensibiliser les populations à la parenté responsable <b>(300 000 F CFA)</b>	
1.2.4 Plaidoyer pour l'organisation et l'encadrement des femmes de Nyambaka-Hosséré, de Yoko, de Belel-Dibi <b>(PM)</b>	
1.2.5 Octroyer les financements aux associations de femme de Mangoli <b>(PM)</b>	
1.2.6 Appui technique et financier aux familles vulnérables de Souangor <b>(PM)</b>	
<b>Cadre estimatif</b>	
<b>Libellés</b>	<b>Montants (F FCA)</b>
<b>Total estimatif</b>	<b>67 913 200</b>

Secteur 16: Jeunesse et éducation civique

**Problème central : Difficultés d'épanouissement de la jeunesse et éducation civique**

Stratégie		Indicateurs par niveaux de la stratégie et Sources		Suppositions	Indicateurs de suppositions et sources	
Niveaux	Formulations	Indicateurs	Sources		Indicateurs	Sources
<b>Objectif global</b>	<b>Œuvrer pour l'épanouissement des jeunes</b>	Nombre d'infrastructures sportives	Délégué d'arrondissement MINJEUN	-Transfert des ressources venant de l'État et autres partenaires	Montant des fonds mobilisés/transférés <b>11 250 000 F CFA</b>	-Journal des projets -Conventions de financements
<b>Objectifs spécifiques</b>	1- L'épanouissement des jeunes	Nombre d'infrastructures sportives	Délégué d'arrondissement MINJEUN	-Transfert des ressources venant de l'État et autres partenaires	Montant des fonds mobilisés/transférés	-Journal des projets -Conventions de financements
Résultats (Axes stratégiques)	1.1 Les infrastructures sportives sont améliorées	-Présence des infrastructures	Délégué d'arrondissement MINJEUN	-Transfert des ressources venant de l'État et autres partenaires	Montant des fonds mobilisés/transférés	-Journal des projets -Conventions de financements
	1.2 Les jeunes sont encadrés	-Jeunes encadrés	Délégué d'arrondissement MINJEUN	-Transfert des ressources venant de l'État et autres partenaires	Montant des fonds mobilisés/transférés	-Journal des projets -Conventions de financements
<b>Activités</b>						
1.1.1 Construction et équipement d'une délégation d'Arrondissement du MINJEUN et la maison d'astreinte à Nyambaka <b>(PM)</b>						
1.1.2 Octroi de 03 hectares de terres à l'Agence du Service Civique National de Participation au Développement <b>(PM)</b>						
1.1.3 Aménagement des trois terrains de football (Galdi(01),Djaïla (01), Mbidou (01), Bandal (01))						
<b>Investissement (I) = (1 500 000x3=4 500 000 F CFA)</b>						
<b>Fonctionnement (F) (5% I) =225 000 F CFA</b>						
<b>Imprévus (10% (I+F) =472 500 F CFA</b>						
<b>Total =5 197 500 F CFA</b>						

1.1.4 Construire et équiper un atelier de couture à Galdi <b>Investissement (I) = (500 000 F CFA)</b> <b>Fonctionnement (F) (5% I) =250 000 F CFA</b> <b>Imprévus (10% (I+F) =525 000 F CFA</b> <b>Total =5 775 000 F CFA</b>	
1.1.5 Plaidoyer pour la création et l'équipement d'un centre d'alphabétisation des jeunes à Lawana, à Mbéré, à SadolTouga, à Mbidou <b>(PM)</b>	
1.1.6 Plaidoyer pour la création, construction et équipement d'un centre de formation des jeunes à Lawana, à Nyambaka – hosséré, à Soukanga II, à Bandal, à Balewa, à Ndassakoul , à Vona, à MangomMbewe, à Mgaoumbam, à MbarangDouka, Wassande, à Yoko à BaledjamSabéré, à Mangoli, à Mambaka, à Ndjouroum, à Mbidem, à Kadjoka, à MbongIya, à Soukounga I, à KatilMboum, à Mangoli, Katil Foulbé <b>(PM)</b>	
1.1.7Plaidoyer pour la création, la construction et l'équipement d'un centre de loisir des jeunes à Mbéré, à MangomDaoudou, à Mafil , à Malombo, à Lougol, à Mokmo <b>(PM)</b>	
1.1.8 Aménager une aire de jeux à SadolTouga <b>(PM)</b>	
1.1.9 Création et construction d'un CAF à Dibi <b>(PM)</b>	
1.1.10 Construction et équipement d'un atelier de couture à Kona Toukour <b>Investissement (I) = (500 000 F CFA)</b> <b>Fonctionnement (F) (5% I) =250 000 F CFA</b> <b>Imprévus (10% (I+F) =525 000 F CFA</b> <b>Total =5 775 000 F CFA</b>	
1.1.11Construction et équipement d'un CMPJ à Nyambaka <b>(PM)</b>	
1.2.1 Plaidoyer pour le financement des associations des jeunes qui ont un projet porteur du village de Lawana, de Nyambaka – hosséré, de Balewa, de Wassande <b>(PM)</b>	
1.2.2 Instauration d'un cadre d'échange entre les jeunes et la mairie <b>(PM)</b>	
1.2.3 Sensibilisation des jeunes contre les fléaux sociaux <b>(100 000)</b>	
1.2.4 Plaidoyer pour l'affectation du personnel supplémentaire au CMPJ et à la délégation d'arrondissement <b>(PM)</b>	
<b>Cadre estimatif</b>	
<b>Libellés</b>	<b>Montants (F FCA)</b>
<b>Total estimatif</b>	<b>11 250 000</b>



Secteur 17: Sport et éducation physique

**Problème central : difficultés liées à la pratique du sport**

Stratégie		Indicateurs par niveaux de la stratégie et Sources		Suppositions	Indicateurs de suppositions et sources	
Niveaux	Formulations	Indicateurs	Sources		Indicateurs	Sources
<b>Objectif global</b>	<b>faciliter le développement du sport et de l'éducation physique</b>	Nombre d'infrastructures construites	Délégué départemental MINSEP	-Transfert des ressources venant de l'État et autres partenaires	Montant des fonds mobilisés/transférés <b>6 300 000 F CFA</b>	-Journal des projets -Conventions de financements
<b>Objectifs spécifiques</b>	1- Développer le sport et l'éducation physique	Nombre d'infrastructures construites	Délégué départemental MINSEP	-Transfert des ressources venant de l'État et autres partenaires	Montant des fonds mobilisés/transférés	-Journal des projets -Conventions de financements
Résultats (Axes stratégiques)	1.1 Les infrastructures sportives sont améliorées	-Infrastructures sportives améliorées	Délégué départemental MINSEP	-Transfert des ressources venant de l'État et autres partenaires	Montant des fonds mobilisés/transférés	-Journal des projets -Conventions de financement
	1.2 Les sportifs sont encadrés	-Sportifs encadrés	Délégué départemental MINSEP	-Transfert des ressources venant de l'État et autres partenaires	Montant des fonds mobilisés/transférés	-Journal des projets -Conventions de financement
<b>Activités</b>						
1.1.1 Etude de faisabilité pour la construction un complexe sportif moderne à Nyambaka, à Dibi, à Mbidem <b>(1 000 000 X 3 = 3 000 000 F CFA)</b>						
1.1.2 Plaidoyer pour la création, la construction et l'équipement d'un centre de formation en disciplines sportives à Nyambaka <b>(PM)</b>						
1.1.3 Aménager une aire de jeux à Lawana, à Nyambaka – Hosséré, à Soukanga II, à Balewa, à Djamtari, à Mangom-Djalingo, Ndassakoul, à Vona, à MangomDaoudou, à SadolTouga, à Malombo, MbarangDouka, Mandourou Kolsel, à WouroSangué, à Fori, à Lougol, à Yoko, à BaledjamSabéré, à Belel-Dibi, à Mambaka, à Ndjouroum, à Galdi, à Djaila, Kadjoka, Mbonglya, à Mokmo, à Mbidou, à Mamoumi, à Mangoli, à KatilM-boum, à Foulougou <b>(PM)</b>						
1.1.4 Etude de faisabilité pour aménager le stade de football de Souangor, de Malombo, de Kona Toukour, de Vina Lah, de Kouladje, à Foulougou <b>(100 000 X 6 = 600 000)</b>						
1.2.1 Organiser les jeunes en associations sportives à Lawana, à Yoko <b>(PM)</b>						
1.2.2 Plaidoyer pour une sponsoring des manifestations des sportives de Lawana, Nyambaka – Hosséré, de Balewa, de Wassande, de Galdi, de Kouladje <b>(PM)</b>						
1.2.3 Organiser des championnats de vacances à Yoko. <b>(PM)</b>						
<b>Cadre estimatif</b>						

Libellés	Montants (F CFA)
Total estimatif	6 300 000 F CFA

*PCD de la Commune de Nyambaka*

*B.P : ; E-mail : ; Tél :*

Secteur 18: Transport

**Problème central : Difficultés liées aux transports**

Stratégie		Indicateurs par niveaux de la stratégie et Sources		Suppositions	Indicateurs de suppositions et sources	
Niveaux	Formulations	Indicateurs	Sources		Indicateurs	Sources
<b>Objectif global</b>	1. Faciliter le transport des biens et des personnes	Nombre e gare routière et de piste d'atterrissages construites -Nombre de postes pluviométriques	Délégué départemental MINTRANSPORT	-Transfert des ressources venant de l'État et autres partenaires	Montant des fond mobili-sés/transférés <b>105 555 000 F CFA</b>	-Conventions de financements -Journal des projets
<b>Objectifs spécifiques</b>	1. Faciliter le transport	-Nombre e gare routière et de piste d'atterrissages construites -Nombre de postes pluviométriques	Délégué départemental MINTRANSPORT	-Transfert des ressources venant de l'État et autres partenaires	Montant des fond mobili-sés/transférés	-Conventions de financements -Journal des projets
Résultats (Axes straté-giques)	1.1 Des infrastructures routière sont créées et aménagés 1.2 Les activités de transport sont organisées	- Le désordre est réduit dans le secteur des transports	Délégué départemental MINTRANSPORT	-Transfert des ressources venant de l'État et autres partenaires	Montant des fonds mobili-sés/transférés	-Journal des projets -Conventions de financements
<b>Activités</b>						
1.1.1Etude de faisabilité pour la construction de 07 gares routières dans la commune de Nyambaka (Wassandé (01), Galdi (01), Mandourou Kolsel (01), Soukounga I (01), Katil-Mboum (01), Mangoli (01) et souangor (01)) <b>(1 000 000 x 7 = 7 000 000 F CFA)</b>						
1.1.2Etude de faisabilité pour la construction des aires de stationnement 1 à Mangom Mbewe, 1 à WouroSangué <b>(1 000 000 x 2 = 2 000 000 F CFA)</b>						
1.1.3 Etude de faisabilité pour la création une station météo à Nyambaka <b>(1 000 000 F CFA)</b>						
1.1.4 Construire 04 dos d'âne dans le centre urbain de Nyambaka <b>Investissement (I) = (250 000 x 4 = 1 000 000 F CFA)</b> <b>Fonctionnement (F) (5% I) =50 000 F CFA</b> <b>Imprévus (10% (I+F) =105 000 F CFA</b> <b>Total = 1 155 000 F CFA</b>						
1 .1.5 Construire des dos d'âne sur la Nationale N°1 au niveau des villages Yoko Lawana, Katil Mboum, Kona Toukour <b>Investissement (I) = (250 000 x 4 = 1 000 000 F CFA)</b> <b>Fonctionnement (F) (5% I) =50 000 F CFA</b> <b>Imprévus (10% (I+F) =105 000 F CFA</b> <b>Total = 1 155 000 F CFA</b>						

1.1.6 Construire un parc de stationnement et une laverie à Mangoli	
Investissement (I) = (80 000 000 F CFA)	
Fonctionnement (F) (5% I) =4 000 000 F CFA	
Imprévus (10% (I+F)) =8 400 000 F CFA	
Total = 92 400 000 F CFA	
1.1.7 Etude de faisabilité pour la doation deFori d'un bac pour la traversée de la Vina (500 000 F CFA)	
1.1.8 Etude de faisabilité pour la création d'un stationnement de moto-taxi, Belel-Dibi (500 000 F CFA)	
1.1.9 Etude de faisabilité pour elargissement des ponceaux (500 000 F CFA)	
1.1.10 Etude de faisabilité pour l'aménagement d'un parking à Galdi (500 000 F CFA)	
1.1.11 Etude de faisabilité pour la construction d'une piste d'atterissage à Nyambaka (1 000 000 F CFA)	
1.2.1 Organiser le service de transport informel (PM)	
1.2.1 Création d'un comité d'entretien de la route à Lougol (PM)	
<b>Cadre estimatif</b>	
<b>Libellés</b>	<b>Montants (F CFA)</b>
<b>Total estimatif</b>	<b>105 555 000</b>

Secteur 19 : Emploi et formation professionnelle

**Problème central : Difficultés d'accès à la formation professionnelle et à l'emploi**

Stratégie		Indicateurs par niveaux de la stratégie et Sources		Suppositions	Indicateurs de suppositions et sources	
Niveaux	Formulations	Indicateurs	Sources		Indicateurs	Sources
<b>Objectif global</b>	<b>Assurer l'accès à l'emploi et la formation professionnelle des jeunes</b>	Disponibilité d'emploi pour les jeunes	Délégué départemental MINE-FOP	-Disponibilité des fonds -Volonté politique	Montant des fonds mobilisés/transférés <b>105 050 000 F CFA</b>	-Journal des projets -Conventions de financements
<b>Objectifs spécifiques</b>	1- Accéder à la formation professionnelle de qualité et à l'emploi	Nombre de centre de formation aux métiers fonctionnel	Délégué départemental MINE-FOP	-Disponibilité des fonds -Volonté politique	Montant des fonds mobilisés/transférés	-Journal des projets -Conventions de financements
Résultats (Axes stratégiques)	1.1 Les infrastructures de formation sont améliorées 1.2 Renforcer les capacités des agents de la commune	-Nombre d'infrastructures de formation -Nombre de personnes formées	Délégué départemental MINE-FOP	-Disponibilité des fonds -Volonté politique	Montant des fonds mobilisés/transférés	-Journal des projets -Conventions de financements
<b>Activités</b>						
1.1.1-Plaidoyer pour la création, d'un SAR/SM à Nyambaka (Centre) <b>(PM)</b>						
1.1.2-Construction et équipement de 03 ateliers (maçonnerie, IH/ESF, Electricité) à la SAR/SM de Kognoli <b>(25 000 000 x 3 = 75 000 000 F CFA)</b>						
1.1.3- Equipement de la SAR/SM de Kognoli (20 machines à coudre, 01 bétonnerie, kit d'électricité) <b>(3 000 000 +10 000 000+5 000 000 = 18 000 000 F CFA)</b>						
1.1.4-Construction et équipement d'un atelier de couture à Djaïla et à Kona Toukour <b>Investissement (I) = (5 000 000 x 2 = 10 000 000 F CFA)</b> <b>Fonctionnement (F) (5% I) =500 000 F CFA</b> <b>Imprévus (10% (I+F) =1 050 000 F CFA</b> <b>Total = 11 550 000 F CFA</b>						

1.1.5 Plaidoyer pour la création de 02 centres de formation professionnelle à wassandé et Nyambaka <b>(PM)</b>	
1.1.6 plaidoyer pour la création et l'équipement de centre communal d'apprentissage <b>(PM)</b>	
1.2.1 Promotion de l'auto emploi en facilitant l'accès des populations aux microcrédits (PAJER-U, ACEFA, PIAASI, etc.) <b>(500 000 F CFA)</b>	
1.2.3 Plaidoyer pour une organisation et un accompagnement des corps de métiers à Lawana, à Mandourou Kolsel, à WouroSangué, à Yoko, à Foulougou <b>(PM)</b>	
1.2.3 Appuyer les AGR de Wassande, de Mokmo <b>(PM)</b>	
1.2.4 Utilisation de l'approche HIMO pour la création du maximum d'emplois à Lawana, à Nyambaka - hosséré, Balewa <b>(PM)</b>	
<b>Cadre estimatif</b>	
<b>Libellés</b>	<b>Montants (F CFA)</b>
<b>Total estimatif</b>	<b>105 050 000</b>

Secteur 20: Petites et moyennes entreprises

**Problème central : Difficultés liées à la mise en place des Petites et Moyennes Entreprises**

Stratégie		Indicateurs par niveaux de la stratégie et Sources		Suppositions	Indicateurs de suppositions et sources	
Niveaux	Formulations	Indicateurs	Sources		Indicateurs	Sources
<b>Objectif global :</b>	<b>Faciliter l'essor des petites et moyennes entreprises de l'économie sociale et de l'artisanat</b>	Nombre de PME créées et fonctionnelles	DDMINMESSA	-Disponibilité des fonds -Signature de l'acte de création du centre	-Montant des fonds mobilisés/transférés <b>1 735 965 000 F CFA</b>	-Journal des projets -Conventions de financements
<b>Objectifs spécifiques</b>	1- Promouvoir la création et le fonctionnement des PME	Nombre de PME créées et fonctionnelles	DDMINMESSA	-Disponibilité des fonds -Signature de l'acte de création du centre	-Montant des fonds mobilisés/transférés -Copie de l'acte de création	-Journal des projets -Conventions de financements - Délégué départemental Ministère des petites et moyennes entreprises
Résultats (Axes stratégiques)	1.1 Le cadre infrastructurel des PME est amélioré 1.2 Appuis aux PME	-Infrastructures améliorées, -PME fonctionnels	DDMINMESSA	-Disponibilité des fonds -Signature de l'acte de création du centre	-Montant des fonds mobilisés/transférés -Copie de l'acte de création	-Journal des projets -Conventions de financements - Délégué départemental Ministère des petites et moyennes entreprises
<b>Activités</b>						
1.1.1 Construction de 02 galeries d'exposition-vente à Nyambaka <b>Investissement (I) = (1 500 000 x2=3 000 000 F CFA)</b> <b>Fonctionnement (F) (5% I) =150 000 F CFA</b> <b>Imprévus (10% (I+F) = 315 000 F CFA</b> <b>Total =3 465 000 F CFA</b>						

1.1.2 Construction d'une unité de transformation des mangues en jus et poudres de mangue à Mangoli <b>Investissement (I) = 1 500 000 000 F CFA</b>	
<b>Fonctionnement (F) (5% I) = 75 000 000 F CFA</b>	
<b>Imprévus (10% (I+F) = 157 500 000 F CFA</b>	
<b>Total = 1 732 500 000 F CFA</b>	
1.1.3 Plaidoyer pour la création d'une unité de transformation de produits agricole et pastoral <b>(PM)</b>	
1.1.4 Plaidoyer pour la construction d'une unité de transformation de produits agricole et pastoral <b>(PM)</b>	
1.1.5 Doter les artisans du village Lawana en matériels de travail et outils de sécurité (bottes, gans ...) <b>(PM)</b>	
1.1.6 Plaidoyer pour la création et la construction des centres artisanaux 1 à Nyambaka – hosséré, 1 à Yoko, 1 à Dibi, 1 à Belel-Dibi <b>(PM)</b>	
1.2.1 Organiser bi-annuellement le salon départemental de l'artisanat et des PME <b>(PM)</b>	
1.2.2 Plaidoyer pour la création et le fonctionnement d'un bureau communal d'enregistrement des artisans et PME <b>(PM)</b>	
1.2.3 Mettre en place un fonds d'appui aux activités génératrices de revenus <b>(PM)</b>	
1.2.4 Plaidoyer pour l'encadrement, le financement et la promotion des PME de Lawana, de Nyambaka – hosséré, de Balewa, de Mafil, de MangomMbewe, de SadolTouga, de MbarangDouka, de Wassande, de Lougol, de Yoko, de BaledjamSabéré, de Galdi, de Djaïla, de Kadjoka, de Mbonglya, de KatilMboum, de Mangoli, de Kona Toukour, Mbéréng, Baledjam Sabéré, à Ndjouroum, Souangor, Mbéré <b>(PM)</b>	
1.2.5 Mettre sur pied un comité d'accompagnement des artisans du village Bandal <b>(PM)</b>	
<b>Cadre estimatif</b>	
<b>Libellés</b>	<b>Montants (F CFA)</b>
<b>Total estimatif</b>	<b>1 735 965 000</b>



Secteur 21: Recherche scientifique et de l'innovation

**Problème central : Difficultés à assurer une vulgarisation et utilisation efficaces des résultats des recherches**

Stratégie		Indicateurs par niveaux de la stratégie et Sources		Suppositions	Indicateurs de suppositions et sources	
Niveaux	Formulations	Indicateurs	Sources		Indicateurs	Sources
<b>Objectif global</b>	<b>Promouvoir les résultats de recherches scientifiques</b>	Les résultats scientifiques promus	Les instituts de recherche et de l'innovation	-Volonté publique -Disponibilité des fonds	Montant des fonds transférés/mobilisés <b>19 000 000 F CFA</b>	-Journal des projets -Conventions de financements
<b>Objectifs spécifiques</b>	1- vulgarisation les résultats des recherches scientifiques	Nombre de résultats vulgarisés	Les instituts de recherche et de l'innovation	-Volonté publique -Disponibilité des fonds	Montant des fonds transférés/mobilisés	-Journal des projets -Conventions de financements
Résultats (Axes stratégiques)	1.1 Les résultats des recherches sont vulgarisés	Nombre de résultats vulgarisés	Les instituts de recherche et de l'innovation	-Volonté publique -Disponibilité des fonds	Montant des fonds transférés/mobilisés	-Journal des projets -Conventions de financements
<b>Activités</b>						
1.1.1 Définition et mise en application un programme de vulgarisation systématique des résultats des multiples recherches effectuées <b>(PM)</b>						
1.1.2 Mise en place un programme de sélection bovine, de concert avec les éleveurs <b>(PM)</b>						
1.1.3 Formation des éleveurs et agriculteurs à la transformation de leurs produits (Lait, patate, igname, manioc, riz...) <b>(2 000 000 F CFA)</b>						
1.1.4 Mise en place et s'assurer du fonctionnement d'un programme de recherche sur les plantes médicinales locales <b>(1 500 000 F CFA)</b>						
1.1.5 Mise en place d'un programme de croisement pour l'amélioration de la production de lait et de viande <b>(PM)</b>						
1.1.6 Labélisation des connaissances des plantes thérapeutiques des villages de la commune de Nyambaka <b>(1 500 000 F CFA)</b>						
1.1.7 Dotation des agriculteurs de tous les villages de la commune de Nyambaka en semences améliorés <b>(500 000 F CFA)</b>						
1.1.8 Encadrement des tradipraticiens œuvrant dans tous les villages de la commune de Nyambaka <b>(PM)</b>						
<b>Cadre estimatif</b>						
<b>Libellés</b>				<b>Montants (F CFA)</b>		
<b>Total estimatif</b>				<b>19 000 000</b>		

Secteur 22: Tourisme et loisirs

**Problème central : Difficultés à développer le secteur touristique**

Stratégie		Indicateurs par niveaux de la stratégie et Sources		Suppositions	Indicateurs de suppositions et sources	
Niveaux	Formulations	Indicateurs	Sources		Indicateurs	Sources
<b>Objectif global</b>	<b>Faciliter le développement du secteur touristique</b>	-Nombre de sites touristiques aménagés -Nombre de voies de communication et de structures d'hébergement construites	Délégué départemental du MINTOUR	Disponibilité des fonds	- Montant des fonds transférés/mobilisés <b>74 500 000 F CFA</b>	-Journal des projets -Conventions de financements
<b>Objectifs spécifiques</b>	1- Rentabiliser les ressources touristiques	-Nombre de sites touristiques aménagés -Nombre de voies de communication et de structures d'hébergement construites	Délégué départemental du MINTOUR	Disponibilité des fonds	- Montant des fonds transférés/mobilisés	-Journal des projets -Conventions de financements
Résultats (Axes stratégiques)	1.1 Valoriser le tourisme	-Nombre de sites touristiques aménagés	Délégué départemental du MINTOUR	Disponibilité des fonds	- Montant des fonds transférés/mobilisés	-Journal des projets -Conventions de financements
<b>Activités</b>						
1.1.1 Aménagement des sites existants : Mafil (présence des hippopotames) ; Mamoumi (présence des crocodiles) ; Mbéré Magoïngang (grottes, présence d'une chute) ; Mbong Mayo Badji (chute) ; Dibi(02 lacs de cratère) ; Le mont Nyamabaka (vestiges des ancêtres) <b>(4 000 000 F CFA)</b>						
1.1.2 Valoriser l'identité culturelle locale (arts, gastronomie, histoire, costumes locaux, etc.) dans tous les villages de la commune <b>(PM)</b>						
1.1.3 Plaidoyer pour une promotion du tourisme local dans les villages de la commune (Nyambaka – hosséré, Mangom Mbewe, Lougol, Yoko, Baledjam Sabéré) <b>(PM)</b>						
1.1.4 Aménagement des montagnes et les chutes de Mambaka/Mayo Koba de Vina <b>(500 000 F CFA)</b>						
1.1.5 Elaboration d'une fiche technique pour chaque site touristique en vue de faire leur promotion <b>(PM)</b>						
1.1.6 Mise sur pied une stratégie pour repertorier tous les sites touristiques de la commune de Nyambaka <b>(PM)</b>						

1.1.7 Construction des structures de loisir (Salles de jeux, terrains de tennis et autres) dans les sites touristiques à potentiel exploitable (02 lacs de cratère à Dibi, chutes de Mayo Badji et de Mbéré Magoï-nang) **(20 000 000 F CFA)**

1.1.8 Aménagement des pistes d'accès dans ses différents sites touristiques qui sont inaccessibles (Lacs Mafil, Mamoumi, Chute de et grotte de Mbéré Magoï-nang et de Mbong Mayo Badji, 2<sup>ème</sup> lac de cratère de Dibi) **(50 000 000 F CFA)**.

**Cadre estimatif**

Libellés	Montants (F CFA)
<b>Total estimatif</b>	<b>74 500 000</b>

Secteur 23: Arts et Culture

**Problème central : Difficultés liées à la promotion de la culture**

Stratégie		Indicateurs par niveaux de la stratégie et Sources				Suppositions	Indicateurs de suppositions et sources	
Niveaux	Formulations	Indicateurs		Sources			Indicateurs	Sources
<b>Objectif global</b>	<b>Promouvoir la culture</b>	Nombre d'actions menées	Délégué départemental	MINCULT		-Disponibilité des fonds -Volonté politique -Intervention des élites	- Montant des fonds transférés/mobilisés <b>341 225 000 F CFA</b>	-Journal des projets -Conventions de financement
<b>Objectifs spécifiques</b>	1- Pérenniser la culture	Nombre d'actions menées	Délégué départemental	MINCULT		-Disponibilité des fonds -Volonté politique -Intervention des élites	- Montant des fonds transférés/mobilisés	-Journal des projets -Conventions de financement
Résultats (Axes stratégiques)	1.1 Valoriser la culture	Nombre d'actions menées	Délégué départemental	MINCULT		-Disponibilité des fonds -Volonté politique -Intervention des élites	- Montant des fonds transférés/mobilisés	-Journal des projets -Conventions de financements
<b>Activités</b>								
1.1.1 Construire une galerie communale et un musée communal <b>Investissement (I) = (15 000 000 F CFA)</b> <b>Fonctionnement (F) (5% I) = 750 000 F CFA</b> <b>Imprévus (10% (I+F) = 1 575 000 F CFA</b> <b>Total = 17 325 000 F CFA</b>								
1.1.2 Construire une maison de la culture à Lawana, à Soukanga II, à Mafil, à Malombo, à Dibi, à Lougol, à Mbidou, à Mokmo, à katilMboum <b>Investissement (I) = (10 000 000 x8= 80 000 000 F CFA)</b> <b>Fonctionnement (F) (5% I) = 4 000 000 F CFA</b> <b>Imprévus (10% (I+F) = 8 400 000 F CFA</b> <b>Total = 92 400 000 F CFA</b>								

1.1.3 Construire une bibliothèque municipale <b>Investissement (I) = (10 000 000 F CFA)</b> <b>Fonctionnement (F) (5% I) =500 000 F CFA</b> <b>Imprévus (10% (I+F) = 1 050 000 F CFA</b> <b>Total =11 550 000 F CFA</b>	
1.1.4 Mettre en place une politique communale de développement culturel( <b>PM</b> )	
1.1.5 Organiser annuellement un festival culturel à Lavana( <b>PM</b> )	
1.1.6 Sensibiliser la population sur l'importance des valeurs culturelles dans tous les villages de la commune de Nyambaka ( <b>500 000 F CFA</b> )	
1.1.7 Créer, construire et équiper un foyer communautaire à Souangor, à Bandal, à Mbéré, à Mbidem, à Mangom-Djalingo, à Vona, à SadolTouga, à MbarangDouka, à Wassande à Yoko, à Belel-Dibi, à Mangoli, à Makan I, à Kadjoka, à Laoupanga, à Néminaka, à Mamoumi, à KatilFoulbe, à Foulougou <b>Investissement (I) = (10 000 000 x19= 190 000 000 F CFA)</b> <b>Fonctionnement (F) (5% I) =9 500 000 F CFA</b> <b>Imprévus (10% (I+F) = 19 950 000 F CFA</b> <b>Total =219 450 000 F CFA</b>	
1.1.8 Financer l'organisation des festivals traditionnels à Balewa et sponsoriser les activités culturelles à Yoko, à katilMboum( <b>PM</b> )	
<b>Cadre estimatif</b>	
<b>Libellés</b>	<b>Montants (F CFA)</b>
<b>Total estimatif</b>	<b>341 225 000</b>

Secteur 24: Mines, Industrie et Développement technologique

**Problème central : Difficultés liées à l'exploitation des ressources minières**

Stratégie		Indicateurs par niveaux de la stratégie et Sources		Suppositions	Indicateurs de suppositions et sources	
Niveaux	Formulations	Indicateurs	Sources		Indicateurs	Sources
<b>Objectif global</b>	<b>Faciliter l'exploitation des ressources minière</b>	Nombre de techniques et de stratégies mis sur pied	Délégués départementaux MINTP et MINIMIDT	Disponibilité des fonds	Montant des fonds transférés/mobilisés <b>2 000 000 F CFA</b>	-Journal des projets -Conventions de financements
<b>Objectifs spécifiques</b>	1 Accéder aux ressources minières et au développement technologique	Nombre de techniques et de stratégies mis sur pied	Délégués départementaux MINTP et MINIMIDT	Disponibilité des fonds	Montant des fonds transférés/mobilisés	-Journal des projets -Conventions de financements
Résultats (Axes stratégiques)	1.1 Valoriser les ressources minières de la commune	-Nombre d'actions menées	Délégués départementaux MINTP et MINIMIDT	Disponibilité des fonds	Montant des fonds transférés/mobilisés	-Journal des projets -Conventions de financements
<b>Activités</b>						
1.1.1 Organisation des campagnes de prospection pour identifier des carrières de sable <b>(1 500 000 F CFA)</b>						
1.1.2 Plaidoyer pour une modernisation du système d'exploitation de la carrière à Nyambaka – hosséré, à MangomMbewe, à Wassande <b>(PM)</b>						
1.1.3 Réglementer et contrôler l'exploitation des ressources minières par la commune en collaboration avec le chef du village de Bandal, de Wassande, de BaledjamSabéré, à Djaïla <b>(PM)</b>						
1.1.4 Entretien des sites miniers de Mafil <b>(500 000 F CFA)</b>						
1.1.5 Appui et encadrement aux exploitants miniers de Malombo, de Wassande <b>(PM)</b>						
<b>Cadre estimatif</b>						
<b>Libellés</b>				<b>Montants (F CFA)</b>		
<b>Total estimatif</b>				<b>2 000 000 F CFA</b>		

Secteur 25: Commerce

**Problème central : Difficultés liées à la pratique du commerce**

Stratégie		Indicateurs par niveaux de la stratégie et Sources		Suppositions	Indicateurs de suppositions et sources	
Niveaux	Formulations	Indicateurs	Sources		Indicateurs	Sources
<b>Objectif global</b>	<b>Assurer un approvisionnement régulier des marchés</b>	Nombre de PME créés et fonctionnelles	Délégué départemental MINCOMMERCE	-Disponibilité des fonds -Signature de l'acte de création du centre	Montant des fonds transférés/mobilisés <b>237 468 000 F CFA</b>	-Journal des projets -Conventions de financements
<b>Objectifs spécifiques</b>	1- Facilité le commerce	Nombre de PME créés et fonctionnelles	Délégué départemental MINCOMMERCE	-Disponibilité des fonds -Signature de l'acte de création du centre	Montant des fonds transférés/mobilisés	-Journal des projets -Conventions de financements
Résultats (Axes stratégiques)	1 Améliorer la qualité des équipements marchands	-Infrastructures améliorées, -PME fonctionnelles	Délégué départemental MINCOMMERCE	-Disponibilité des fonds -Signature de l'acte de création du centre	Montant des fonds transférés/mobilisés	-Journal des projets -Conventions de financements
<b>Activités</b>						
<p>1.1.1Construction de deux points d'eau dans le marché de Nyambaka  <b>investissement (I) = (8 500 000x2= 17 000 000 F CFA)</b>  <b>Fonctionnement (F) (5% I) = 850 000 F CFA</b>  <b>Imprévus (10% (I+F) = 1 785 000 F CFA</b>  <b>Total =19 635 000 F CFA</b></p>						

<p>1.1.2 Construction de 02 blocs latrines et sanitaires le marché de Nyambaka  <b>Investissement (I) = (3500 000 X2= 7 000 000 F CFA)</b>  <b>Fonctionnement (F) (5% I) =350 000 F CFA</b>  <b>Imprévus (10% (I+F) =735 000 F CFA</b>  <b>Total =8 085 000 F CFA</b></p>
<p>1.1.3 Ouverture d'une bouche d'incendie le marché de Nyambaka<b>(PM)</b></p>
<p>1.1.4 Doter le marché de Nyambaka de 10 bacs à ordures  <b>Investissement (I) = (20 000 X10= 200 000 F CFA)</b>  <b>Fonctionnement (F) (5% I) =10 000 F CFA</b>  <b>Imprévus (10% (I+F) =21 000 F CFA</b>  <b>Total =231 000 F CFA</b></p>
<p>1.1.5 Doter le marché d'une chambre froide  <b>Investissement (I) = (50 000 000 F CFA)</b>  <b>Fonctionnement (F) (5% I) =2 500 000 F CFA</b>  <b>Imprévus (10% (I+F) =5 250 000 F CFA</b>  <b>Total =57 750 000 F CFA</b></p>
<p>1.1.6 construction de 10 comptoirs au niveau de la boucherie de Nyambaka  <b>Investissement (I) = (100 000 x 10 = 1 000 000 F CFA)</b>  <b>Fonctionnement (F) (5% I) =50 000 F CFA</b>  <b>Imprévus (10% (I+F) =105 000 F CFA</b>  <b>Total =1 155 000 F CFA</b></p>
<p>1.1.7 Aménager un espace pour le marché à Nyambaka – hosséré<b>(PM)</b></p>
<p>1.1.8 Créer, construire et équiper un marché périodique dans le village de Soukanga II, de Souangor, de Bandal, à Mbéré, à Mangom-Djalingo, à Vona, à MangomDaoudou, à Malombo, à WouroSangué, à Kad-joka, à Néminaka, Mbidou, Mokmo, à KatilFoulbe, Mangoli, à Foulougou avec latrines et points d'eaux<b>(PM)</b></p>
<p>1.1.9 Réhabiliter le marché de Mafil, à MangomMbewe<b>(PM)</b></p>
<p>1.1.10 Construire les magasins au marché de Malombo<b>(PM)</b></p>



<p>1.1.11 Construire d'un hangar à MbarangDouka, à Ndjouroum (au marché)  <b>Investissement (I) = (10 000 000 F CFA)</b>  <b>Fonctionnement (F) (5% I) =500 000 F CFA</b>  <b>Imprévus (10% (I+F) =1 050 000 F CFA</b>  <b>Total =11 550 000 F CFA</b></p>
<p>1.1.12-Construction d'unabattoir à MbarangDouka<b>(PM)</b>  <b>Investissement (I) = (60 000 000 F CFA)</b>  <b>Fonctionnement (F) (5% I) =3 000 000 F CFA</b>  <b>Imprévus (10% (I+F) =6 300 000 F CFA</b>  <b>Total =69 300 000 F CFA</b></p>
<p>1.1.13 Créer et construire un marché à Wassande<b>(PM)</b></p>
<p>1.1.14 Construire un hangar de 20 m et 14 boutiques et un point d'eau au marché de Dibi, de Belel-Dibi<b>(PM)</b></p>
<p>1.1.15 Construire et équiper un marché à Lougol, à Mbéréng<b>(PM)</b></p>
<p>1.1.16 Construire de hangar au marché de Galdi (02)  <b>Investissement (I) = (10 000 000 x 2= 20 000 000 F CFA)</b>  <b>Fonctionnement (F) (5% I) =1 000 000 F CFA</b>  <b>Imprévus (10% (I+F) =2 100 000 F CFA</b>  <b>Total =23 100 000 F CFA</b></p>
<p>1.1.17Construction d'une boucherie équipée de 04 comptoirs au niveau du marché de Galdi  <b>Investissement (I) = (10 400 000 F CFA)</b>  <b>Fonctionnement (F) (5% I) =520 000 F CFA</b>  <b>Imprévus (10% (I+F) =1 092 000 F CFA</b>  <b>Total =12 012 000 F CFA</b></p>
<p>1.1.19 Construction et équipement des boutiques au niveau du marché de Galdi (02)  <b>Investissement (I) = (10 000 000 x 2= 20 000 000 F CFA)</b>  <b>Fonctionnement (F) (5% I) =1 000 000 F CFA</b>  <b>Imprévus (10% (I+F) =2 100 000 F CFA</b>  <b>Total =23 100 000 F CFA</b></p>
<p>1.1.20 Créer et Construire un marché à bétail à Mbidem, à Soukounga I<b>(PM)</b></p>

1.1.21 Construire un magasin d'stockage à Mbonglya	
<b>Investissement (I) = (10 000 000 F CFA)</b>	
<b>Fonctionnement (F) (5% I) =500 000 F CFA</b>	
<b>Imprévu (10% (I+F) =1 050 000 F CFA</b>	
<b>Total =11 550 000 F CFA</b>	
1.2.22 Octroi de crédit à faible taux d'intérêt aux populations de Yoko <b>(PM)</b>	
<b>Cadre estimatif</b>	
<b>Libellés</b>	<b>Montants (F CFA)</b>
<b>Total estimatif</b>	<b>237 468 000</b>

**Problème central : Difficultés d'accès aux services de télécommunication**

Stratégie		Indicateurs par niveaux de la stratégie et Sources		Suppositions	Indicateurs de suppositions et sources	
Niveaux	Formulations	Indicateurs	Sources		Indicateurs	Sources
<b>Objectif global</b>	<b>Faciliter l'accès des populations de la commune de Nyambaka aux services de la poste et des télécommunications</b>	Nombre d'infrastructures de postes et de la télécommunication	Délégué départemental MINPOSTEL	La commune représente un marché à fort potentiel	Nombre de potentiels abonnés <b>500 000 F CFA</b>	Rapports des études du marché
<b>Objectifs spécifiques</b>	1-Vulgariser l'accès aux services de poste et de la télécommunication	Nombre d'infrastructures de postes et de la télécommunication	Délégué départemental MINPOSTEL	La commune représente un marché à fort potentiel	Nombre de potentiels abonnés	Rapports des études du marché
Résultats (Axes stratégiques)	1.1 Les infrastructures de PTC sont créées	Nombre d'infrastructures créées	Délégué départemental MINPOSTEL	La commune représente un marché à fort potentiel	Nombre de potentiels abonnés	Rapports des études du marché
<b>Activités</b>						
1.1.1 Plaidoyer pour la création et la construction d'un bureau de poste à Nyambaka <b>(PM)</b>						
1.1.2 Connecter la commune à la fibre optique <b>(PM)</b>						
1.1.3 Plaidoyer pour une extension du réseau Camtel à Nyambaka <b>(PM)</b>						
1.1.4 Plaidoyer pour l'amélioration de la qualité des réseaux MTN et Orange à Lawana, à Nyambaka – hosséré, à Balewa, à Djamtari, à Mangom-Djalingo, à Vona, à Mafil, à WouroSangué, à Fori, à Lougol, à Yoko, à Mambaka, à Ndjouroum, à Mbidem, à Mokmo, à Mamoumi, à Laoupanga, à Vina Lah, à KatilMboum <b>(PM)</b>						

1.1.5 Plaidoyer pour la création la construction et l'équipement d'un point CAMPOST à Nyambaka (PM)	
1.2.1 Sensibiliser la population sur l'importance des TIC(500 000 F CFA)	
<b>Cadre estimatif</b>	
<b>Libellés</b>	<b>Montants (F CFA)</b>
<b>Total estimatif</b>	<b>500 000</b>

Secteur 27: Travail et sécurité sociale

**Problème central : Difficultés d'accès à la sécurité sociale**

Stratégie		Indicateurs par niveaux de la stratégie et Sources		Suppositions	Indicateurs de suppositions et sources	
Niveaux	Formulations	Indicateurs	Sources		Indicateurs	Sources
<b>Objectif global</b>	<b>Faciliter l'accès des travailleurs à la sécurité sociale</b>	Nombre d'actions menées pour l'amélioration de la sécurité sociale	Délégué départemental du ministère du travail et de la sécurité sociale	-Transfert des ressources venant de l'État et autres partenaires -Intervention des élites et opérateurs économiques	Montant des fonds mobilisés/transférés <b>5 000 000 F CFA</b>	-Journal des projets -Conventions de financements
<b>Objectifs spécifiques</b>	1 Promouvoir la sécurité sociale	Nombre d'actions menées pour l'amélioration de la sécurité sociale	Délégué départemental du ministère du travail et de la sécurité sociale	-Transfert des ressources venant de l'État et autres partenaires -Intervention des élites et opérateurs économiques	Montant des fonds mobilisés/transférés	-Journal des projets -Conventions de financements
Résultats (Axes stratégiques)	1Le service pour la sécurité sociale est organisé 1.2 Eduquer les travailleurs	Nombre d'actions menées pour l'amélioration de la sécurité sociale	Délégué départemental du ministère du travail et de la sécurité sociale	-Transfert des ressources venant de l'État et autres partenaires -Intervention des élites et opérateurs économiques	Montant des fonds mobilisés/transférés	-Journal des projets -Conventions de financements
<b>Activités</b>						
1.1.1 Ouvrir et mettre à jour un fichier des types d'emplois et de métiers existants au sein de la Commune <b>(500 000 F CFA)</b>						
1.1.2 Mener annuellement des enquêtes permettant afin de mettre à jour un fichier des données sur le travail des enfants <b>(500 000 F CFA)</b>						
1.1.3 Mettre en place et actualiser régulièrement une base de données se rapportant au travail des enfants <b>(500 000 F CFA)</b>						
1.1.4 Plaidoyer pour une organisation et un financement des corps de métiers à Lawana, à Nyambaka – Hosséré, à Yoko, à Galdi, à KatilMboum <b>(PM)</b>						
1.1.5 Etude de faisabilité pour construction et équipement d'une mutuelle de santé à Kadjoka, à Mbonglya, Bandal, à Soukounga I, à Mangoli, à KatilFoulbe <b>(500 000 X 6 = 3 000 000 F CFA)</b>						
1.1.6 Plaidoyer pour une dotation des corps de métiers en matériels de sécurité à Lawana, à Mangom-Djalingo, à KatilMboum <b>(PM)</b>						
1.1.7 Créer d'un syndicat pour les employés du ranch et de la tannerie à Balewa <b>(PM)</b>						
1.2.1 Plaidoyer pour la sensibilisation des corps de métiers sur la prise en compte des questions de sécurité à Nyambaka <b>(PM)</b>						
1.2.2 Sensibiliser les populations sur le droit et les devoirs des enfants <b>(500 000 F CFA)</b>						

Cadre estimatif	
Libellés	Montants (F CFA)
Total estimatif	5 000 000

*PCD de la Commune de Nyambaka*

*B.P : ; E-mail : ; Tél :*

Secteur 28: Communication

**Problème central : Difficultés d'accès à l'information**

Stratégie		Indicateurs par niveaux de la stratégie et Sources		Suppositions	Indicateurs de suppositions et sources	
Niveaux	Formulations	Indicateurs	Sources		Indicateurs	Sources
<b>Objectif global : Facilité d'accès de la population à l'information</b>	- Promouvoir l'accès à la communication	Nombre de sources locales d'informations accessibles	Délégué départemental MIN-COM	-Obtention de la licence d'exploitation audiovisuelle -Disponibilité des fonds	-Licence d'exploitation signée Fonds nécessaires mobilisés <b>232 000 000 F CFA</b>	-Copie de la licence d'exploitation -Journal des projets -Conventions de financements
<b>Objectifs spécifiques</b>	1- Promouvoir l'accès à la communication	Nombre de sources locales d'informations accessibles	-Délégué départemental MINCOM	-Obtention de la licence d'exploitation audiovisuelle -Disponibilité des fonds	-Licence d'exploitation signée Fonds nécessaires mobilisés	-Copie de la licence d'exploitation -Journal des projets -Conventions de financements
Résultats (Axes stratégiques)	1 L'accès à la communication est facilité	-Infrastructures améliorées,	-Délégué départemental MINCOM	-Obtention de la licence d'exploitation audiovisuelle -Disponibilité des fonds	-Licence d'exploitation signée Fonds nécessaires mobilisés	-Copie de la licence d'exploitation -Journal des projets -Conventions de financements
<b>Activités</b>						
1.1.1 construction et équipement de d'un centre multimédia renfermant une radio communautaire, un centre de formation en informatique et un organe de presse communal dans la commune de Nyambaka (200 000 000) Investissement (I) : (200 000 000 F CFA) Fonctionnement ((F) 5%(I)) :10 000 000 F CFA Imprévus (10%(I+F)) :21 000 000 F CFA <b>Total : 231 000 000 FCFA</b>						
1.1.2 Etude de faisabilité pour Etendre la couverture du réseau de la communication dans les villages de la commune de Nyambaka (500 000 F CFA)						
1.1.3 Sensibiliser la population sur l'importance de suivre les informations (500 000 F CFA)						

1.1.4 mise sur pied d'un journal d'information communale (PM)	
<b>Cadre estimatif</b>	
<b>Libellés</b>	<b>Montants (F CFA)</b>
<b>Total estimatif</b>	<b>232 000 000</b>



Secteur 29: PETITE ENFANCE

Problème central: Difficultés liées à l'épanouissement des enfants

Stratégie		Indicateurs par niveaux de la stratégie et Sources		Suppositions	Indicateurs de suppositions et sources	
Niveaux	Formulations	Indicateurs	Sources		Indicateurs	Sources
Objectif global	Faciliter le développement des enfants de la commune de Nyambaka	Effectif d'enfants pris en charge	-Rapport DDMINEDUB - Rapport DDMINEE - Rapport DDMINAS - Rapport DDMINMAP	-Transfert des ressources venant de l'État et autres partenaires -Intervention des élites et opérateurs économiques	Fonds nécessaires mobilisés <b>190 821 250 F CFA</b>	-Journal des projets -Conventions de financements
Objectifs spécifiques	1-Assurer l'encadrement et l'épanouissement des enfants de la commune de Nyambaka	Nombre d'actions menées et d'infrastructures disponibles	-DDMINEDUB -DDMINEE -DDMINAS -DDMINMAP	-Transfert des ressources venant de l'État et autres partenaires -Intervention des élites et opérateurs économiques	Fonds nécessaires mobilisés	-Journal des projets -Conventions de financements
Résultats (Axes stratégiques)	1.1-L'enregistrement des naissances des enfants est assuré	Nombre d'actes de naissances délivrés	-DDMINEDUB -DDMINAS	-Transfert des ressources venant de l'État et autres partenaires -Intervention des élites et opérateurs économiques	Fonds nécessaires mobilisés	-Journal des projets -Conventions de financements
	1.2- Les enfants sont épanouis sur le plan éducatif	Nombre d'infrastructure pour petits enfants construites dans les écoles	-DDMINEDUB -DDMINAS	-Transfert des ressources venant de l'État et autres partenaires -Intervention des élites et opérateurs économiques	Fonds nécessaires mobilisés	-Journal des projets -Conventions de financements
	1.3- Les enfants sont pris en charge sur le plan nutritionnel	Suppléments nutritifs distribués dans les écoles	-DDMINEDUB -DDMINAS -PAM	-Transfert des ressources venant de l'État et autres partenaires -Intervention des élites et opérateurs économiques	Fonds nécessaires mobilisés	-Journal des projets -Conventions de financements

	1.4 La santé des enfants est prise en charge par les autorités communales	Nombre d'enfants vaccinés	-DDMINEDUB -DDMINEE -DDMINAS -DDMINMAP	-Transfert des ressources venant de l'État et autres partenaires -Intervention des élites et opérateurs économiques	Fonds nécessaires mobilisés	-Journal des projets -Conventions de financements
	1.5- Une politique de réinsertion des enfants détenus est mise en œuvre	Nombre d'enfants bénéficiant d'un programme de réinsertion sociale	-DDMINEDUB -DDMINEE -DDMINAS -DDMINMAP	-Transfert des ressources venant de l'État et autres partenaires -Intervention des élites et opérateurs économiques	Fonds nécessaires mobilisés	-Journal des projets -Conventions de financements
	1.6- Une politique en matière de prise en charge des enfants dans le domaine d'eau, d'hygiène et d'assainissement est mise en œuvre	Nombre de points ou latrines construites dans les écoles	-Rapport DDMINEDUB - Rapport DDMINEE - Rapport DDMINAS - Rapport DDMINMAP	-Transfert des ressources venant de l'État et autres partenaires -Intervention des élites et opérateurs économiques	Fonds nécessaires mobilisés	-Journal des projets -Conventions de financements
<b>Activités</b>						
1.1.1- Confection d'un repertoire d'enfants sans actes de naissance dans toutes les écoles primaires de la commune de Nyambaka <b>(3 000 000 F CFA)</b>						
1.1.2- Création des centres d'états civils spéciaux supplémentaires dans la commune de Nyambaka (Souangor, Ndjourom, Ndassakoul, Magom) <b>(PM)</b>						
1.1.3- Elaboration des actes de naissance à tous les enfants présents dans toutes les écoles primaires de la commune de Nyambaka <b>(PM)</b>						
1.2.1- Equipement de 04 salles de classes 160 chaissettes et 80 tables (EM Nyambaka (80 chaissettes+40 tables), EM Mangoli(80 chaissettes+40 tables))						
<b>Investissement (I) : 8 000 000 F CFA</b>						
<b>Fonctionnement ((F) 5%(I)) : 400 000 F CFA</b>						
<b>Imprévus (10%(I+F)) : 840 000 F CFA</b>						
<b>Total : 9 240 000 F CFA</b>						
1.2.2- Construction de 02 blocs à deux salles de classe (Ecole maternelle de Nyambaka (01), Ecole Maternelle de Mangoli (01))						
<b>Investissement (I) : (30 000 000 x2= 60 000 000 F CFA)</b>						
<b>Fonctionnement ((F) 5%(I)) : 3 000 000 F CFA</b>						
<b>Imprévus (10%(I+F)) : 6 300 000 F CFA</b>						
<b>Total : 69 300 000 F CFA</b>						

1.3.1- Mise sur pied d'une politique de prévention et de réduction de la malnutrition, la morbidité et la mortalité spécifiques y afférentes chez les enfants de la commune de Nyambaka (PM)	
1.3.2- Mise sur pied d'une politique conjointe Commune et partenaire pour distribution des suppléments nutritifs dans les écoles et villages de la commune de Nyambaka(PM)	
1.4.1- Mise sur pied une politique entre la commune et les centre de santé pour une couverture vaccinale de 100% dans l'Arrondissement de Nyambaka(PM)	
1.4.2- Etude de faisabilité en vue d'éradication le paludisme et la distribution des moustiquaires imprégnées supplémentaires aux familles dans la commune de Nyambaka(1 000 000 F CFA)	
1.5.1- Amélioration du cadre de détentions des enfants dans la commune de Nyambaka(PM)	
1.5.2- Mise en place d'un comité pour une réinsertion sociale des enfants détenus dans la commune de Nyambaka(PM)	
1.6.1- Construction de 03 points d'eau potable (forage) dans les écoles maternelles de la commune de Nyambaka(EM Nyambaka (01), EM Mangoli(01), EM Dibi (01).  <b>Investissement (I) = (8 500 000 x 3= 25 500 000 F CFA</b> <b>Fonctionnement (F) (5% I) =1 275 000 F CFA</b> <b>Imprévus (10% (I+F) =2 677 500 F CFA</b> <b>Tottal = 29 452 500 F CFA</b>	
1.6.2- Construire 39 blocs latrines dans l'ensemble des écoles maternelles et primaires de la commune de Nyambaka( 01 bloc de latrines à l'école publique du groupe II Construire, 03 latrines à l'école publique de Lavana, 04 à Nyambaka-Hosséré, à Vona (02), 02 SadolTouga, à 02 MbarangDouka, à 06 à Wassande, 02 à Dibi, 02 à Fori, 02 à Mangoli, 01 à Mambaka, 02 à Makan I, 02 à Djaila, 01 à Kadjoika, 01 à Galdi, 02 à Mbidou, 02 à Katil Foulbé, 01 à Soukouga I  <b>Investissement (I) = (1 750 000 X 39 = 68 200 000 F CFA)</b> <b>Fonctionnement (F) (5% I) =3 412 000 F CFA</b> <b>Imprévus (10% (I+F) =7 166 250 F CFA</b> <b>Tottal = 78 828 750 F CFA</b>	
<b>Cadre estimatif</b>	
<b>Libellés</b>	<b>Montants</b>
<b>Total estimatif</b>	<b>190 821 250</b>

Secteur 30: Economie locale

**Problème central : Faible exploitation des potentialités économiques de la commune**

Stratégie		Indicateurs par niveaux de la stratégie et Sources		Suppositions	Indicateurs de suppositions et sources	
Niveaux	Formulations	Indicateurs	Sources		Indicateurs	Sources
<b>Objectif global</b>	<b>œuvrer pour une exploitation efficiente des potentialités économiques</b>	Les potentialités économiques sont exploitées	DDMINCOMMERCE/Vina -Maire Nyambaka -DDMINMAP	Transfert des ressources venant de l'Etat et autres partenaires	Montant des fonds mobilisés/transférés <b>644 750 000 F CFA</b>	-Journal des projets -Conventions de financements
<b>Objectifs spécifiques</b>	<b>1- Promouvoir une exploitation des potentialités économiques</b>	Exploitation des potentiels économiques promue	-DDMINCOMMERCE/Vina -Maire Nyambaka	Transfert des ressources venant de l'Etat et autres partenaires	Montant des fonds mobilisés/transférés	-Journal des projets -Conventions de financements
Résultats (Axes stratégiques)	1.1- La qualité des infrastructures de production est améliorée	Les infrastructures sont améliorées	-DDMINCOMMERCE/Vina -Maire Nyambaka -DDMINMAP	Transfert des ressources venant de l'Etat et autres partenaires	Montant des fonds mobilisés/transférés	-Journal des projets -Conventions de financements
	1.2- Une politique d'organiser l'économie locale est mise sur pied	L'économie locale connaît un essor considérable	-DDMINCOMMERCE/Vina -Maire Nyambaka -DDMINMAP	Transfert des ressources venant de l'Etat et autres partenaires	Montant des fonds mobilisés/transférés	-Journal des projets -Conventions de financements
	1.3- Les corps des métiers sont organisés	Nombre d'association des corps des métiers	-DDMINCOMMERCE/Vina -Maire Nyambaka	Transfert des ressources venant de l'Etat et autres partenaires	Montant des fonds mobilisés/transférés	-Journal des projets -Conventions de financements
<b>Activités</b>						
1.1.1- Plaidoyer pour la création de 03 marchés hebdomadaires dans la commune de Nyambaka (Bélel Dibi, Galdi, Souangor) <b>(PM)</b>						
1.1.2- Réalisation d'un complexe agricole (Projet Laïnga Rikoudji) d'une superficie de 230 ha à Gado Djérem pour la culture du maïs (50 ha), haricot (10 Ha), pomme de terre (10 Ha), manioc (10 Ha), moringa (1000 ha), <i>cajanus cajans</i> (5 Ha), soja (30 ha), Avocatier (10 ha), Djing (5 ha), Banane plantain (50 ha), Manguier (100 Ha). <b>(500 000 000 F CFA)</b>						
1.1.3- Construction de 17 magasins de stockage dans l'ensemble des villages de la commune de Nyambaka (Nyambaka (02) ; LAWANA (01), Nyambaka-Hosséré (01), Djamtari (01), Mbéré (01), Vona (01), Sadol Touga(01), Wassandé (02), Mangoli (01), Mbong Iya (01), Mbidem (01), Laoupanga (01), Mbidou (01), Mokmo (01), Vina Lah (01), Kouladjé (01)) <b>(17 000 000 F CFA)</b>						

1.1.4- Construction de 11 bains détiqueur dans l'ensemble des villages de la commune (Lawana (01), Nyambaka-Hosséré (01), Souangor (01), Wassande (01), Mandourou Kolsel (01), Mbidou (02), Lougol(01), Mangoli (02), Galdi (02), Mbidem (01), Kona Toukour (01)) <b>(110 000 000 F CFA)</b>	
1.1.5- Réalisation de 02 étangs piscicoles pour le compte des activités relatives au ptojet d'apiculture de Laïnga Riskoudji <b>(10 000 000 F CFA)</b>	
1.1.6-Achat de 50 ruches pour le compte des activités relatives au ptojet d'apiculture de Laïnga Riskoudji <b>(50 x 5000=250 000 F CFA)</b>	
1.1.2- Mise en place un comité de collecte de l'ensemble des taxes et impôts communaux <b>(PM)</b>	
1.1.3- Etude de faisabilité pour la construction et l'équipement de 02 centres de formations à la commune de Nyambaka(Laïnga Riskoudji) <b>(1 000 000 F CFA)</b>	
1.2.1- Mise en place d'une commission communale en charge de l'économie locale <b>(PM)</b>	
1.2.2- Vulgarisation des actions pour la promotion de l'économie locale <b>(PM)</b>	
1.2.3- Mise en place d'un cadre d'échange permanant entre la Commune et le secteur privé <b>(PM)</b>	
1.2.4-Mise en place d'une politique de développement de l'économie locale <b>(PM)</b>	
1.3.1- Mise sur pied des associations des corps des métiers par secteurs d'activité dans tous les villages de la commune <b>(500 000 x13= 6 500 000 F CFA)</b>	
<b>Cadre estimatif</b>	
<b>Libellés</b>	<b>Montants (F CFA)</b>
<b>Total estimatif</b>	<b>644 750 000</b>

### IV.3. Budget estimatif du PCD

Tableau 72 : Coût estimatif du PCD

N°	Désignation	Coût estimatif ( F CFA)	Sources de financement
1	Institution Communale	1 373 349 285	Commune, PNDP, FEICOM, BIP, Ministères
2	Agriculture et Développement Rural	750 960 000	Commune, PNDP, FEICOM, BIP, Ministères
3	Elevage pêche et industries animales	431 245 000	Commune, PNDP, FEICOM, BIP, Ministères
4	Santé publique	119 441 750	Commune, PNDP, FEICOM, BIP, Ministères
5	Education de base	1 526 851 500	Commune, PNDP, FEICOM, BIP, Ministères
6	Administration territoriale et décentralisation	11 500 000	Commune, PNDP, FEICOM, BIP, Ministères
7	Enseignements secondaires	80 710 650	Commune, PNDP, FEICOM, BIP, Ministères
8	Enseignement supérieur	1 000 000	Commune, PNDP, FEICOM, BIP, Ministères
9	Travaux publics	281 850 000	Commune, PNDP, FEICOM, BIP, Ministères
10	Jeunesse et Education Civique	11 250 000	Commune, PNDP, FEICOM, BIP, Ministères
11	Eau et énergie	1 125 195 000	Commune, PNDP, FEICOM, BIP, Ministères
12	Affaires sociales	23 850 000	Commune, PNDP, FEICOM, BIP, Ministères
13	Promotion de la femme et de la famille	67 913 200	Commune, PNDP, FEICOM, BIP, Ministères
14	Arts et Culture	341 225 000	Commune, PNDP, FEICOM, BIP, Ministères
15	Petites et moyennes entreprises, Economie sociale et Artisanat	1 735 965 000	Commune, PNDP, FEICOM, BIP, Ministères
16	Mines, industries et développement technologique	2 000 000	Commune, PNDP, FEICOM, BIP, Ministères
17	Tourisme et loisirs	74 500 000	Commune, PNDP, FEICOM, BIP, Ministères
18	Domaines, Cadastres et affaires foncières	54 250 000	Commune, PNDP, FEICOM, BIP, Ministères
19	Commerce	237 468 000	Commune, PNDP, FEICOM, BIP, Ministères
20	Transport	105 555 000	Commune, PNDP, FEICOM, BIP, Ministères
21	Poste et télécommunication	500 000	Commune, PNDP, FEICOM, BIP, Ministères
22	Foret et faune	344 550 000	Commune, PNDP, FEICOM, BIP, Ministères
23	Environnement, protection de la nature et développement Durable	57 975 000	Commune, PNDP, FEICOM, BIP, Ministères
24	Développement urbain et habitat	58 985 000	Commune, PNDP, FEICOM, BIP, Ministères
25	Emploi et formation professionnelle	105 050 000	Commune, PNDP, FEICOM, BIP, Ministères
26	Travail et sécurité sociale	5 000 000	Commune, PNDP, FEICOM, BIP, Ministères
27	Sports et éducation physique	6 300 000	Commune, PNDP, FEICOM, BIP, Ministères
28	Recherche scientifique et innovation	19 000 000	Commune, PNDP, FEICOM, BIP, Ministères
29	Communication	232 000 000	Commune, PNDP, FEICOM, BIP, Ministères
<b>Total</b>		<b>8 464 640 735</b>	

## V. PROGRAMMATION

### V.1. Synthèse des microprojets prioritaires de la commune de Nyambaka

Tableau 73: Microprojets prioritaires de la ville et des villages

N°	Village/Es pace urbain	Rang des projets sociaux prioritaires					Rang des projets économiques prioritaires			TOTAL	Le Projet prioritaire sélectionné par cha que village			
		1 <sup>er</sup>	2 <sup>ème</sup>	3 <sup>ème</sup>	4 <sup>ème</sup>	5 <sup>ème</sup>	1 <sup>er</sup>	2 <sup>ème</sup>	3 <sup>ème</sup>		Intitulé du projet	Coût estimatif	Justification de la sélection	
1	Espace urbain	Etude de faisabilité en vue de la réhabilitation et de l'extension du réseau de la station SCAN water	Installation d'un moulin et une unité de transformation de maïs (Moulin 43-001-070-398)	Etude de faisabilité en vue de l'installation des panneaux solaires pour le compte de la Mairie	Construction et l'équipement d'un centre multifonctionnel pour femmes et filles	Construction d'un centre de formation professionnelle en agriculture et élevage	Construction et équipement d'un restaurant municipal avec bar laitier	Construction d'un magasin de vente des produits phytosanitaires	Aménagement d'un parc de stationnement	180 000 000	Construction et équipement d'un restaurant municipal avec bar laitier	150 000 000		
		1 500 000	5 000 000	1 000 000	75 000 000	10 000 000	150 000 000	10 000 000	5 000 000					
2	Bledjam sabere	Réalisation d'un forage à motricité humaine	Doter les paysans de Balejam sabéré de 30 rouleaux de fils barbelet	Doter les paysans de Balejam Sabéré des pesticides et herbicides	Etude de faisabilité pour l'électrification de Balemdjam Sabéré en électricité (AES-SONEL)	Achat et installation d'un moulin communautaire	Achat de trois charues de labour et 3 paires de bœufs à la communauté paysanne de Baledjam Sabéré	Achat d'un moulin à écraser et d'un moulin à concasser à baledjam sabere	Création et construction d'un atelier de couture équipé de 12 machines à coudre à Baléjam Sabéré	20 000 000	Réalisation d'un forage à motricité humaine	8 500 000		
		8 500 000	1 000 000	1 000 000	2 000 000	4 000 000	1 500 000	2 000 000	PM					

N°	Village/Espace urbain	Rang des projets sociaux prioritaires					Rang des projets économiques prioritaires			TOTAL	Le Projet prioritaire sélectionné par chaque village		
		1 <sup>er</sup>	2 <sup>ème</sup>	3 <sup>ème</sup>	4 <sup>ème</sup>	5 <sup>ème</sup>	1 <sup>er</sup>	2 <sup>ème</sup>	3 <sup>ème</sup>		Intitulé du projet	Coût estimatif	Justification de la sélection
3	Balewa	Réalisation d'un forage à motricité humaine à Baléwa	Construction et équipement d'un bâtiment à deux salles de classes à Baléa	Délimitation des zones de culture et d'élevage avec des clôtures de fils barbelets à Baléwa	Etude de faisabilité pour l'extension du réseau électrique AES-SONEL dans tout le village Baléwa	Création et construction d'un centre de santé intégré à Baléwa	Viabiliser les 12 lacs pour la pisciculture à Baléwa	Mise sur pied d'une politique de développement des activités agropastorales	Octroi de financement pour le fonctionnement de GIC	55 000 000	Réalisation d'un forage à motricité humaine à Baléwa	8 500 000	
		8 500 000	22 000 000	5 000 000	2 000 000	PM	6 000 000	10 000 000	1 500 000				
4	Bandal	Réalisation d'un forage à Bandal	Etude de faisabilité en vue de réhabiliter la connexion en énergie AES Sonel à Bandal	Formation des agriculteurs sur des nouvelles techniques d'agriculture (production du maïs) à Bandal	Plaidoyer pour la création la construction et l'équipement d'un centre de santé intégré à Bandal	Plaidoyer pour la création la construction et l'équipement d'un centre de formation professionnelle (SAR/SM) à Bandal	Construction d'un hangar de marché à Bandal	Etude de faisabilité pour l'aménagement des potentiels touristiques à Bandal	Construction d'un parc vaccino-gène à Bandal	28 100 000	Réalisation d'un forage à Bandal	8 500 000	
		8 500 000	800 000	500 000	PM	PM	10 000 000	300 000	8 000 000				
5	Belel dibi	Construction d'un forage à Belel Dibi	Etude de faisabilité pour l'électrification du quartier Dimako	Construction et équipement d'une école maternelle déjà créée à Belel Dibi	Plaidoyer pour la création la construction et l'équipement d'un poste agricole à Belel Dibi	Plaidoyer pour la création la construction et l'équipement d'un CSI à Dimako (Belel Dibi)	Construction d'un hangar de marché à Belel Dibi	Construction d'un magasin de stockage d'une capacité de deux tonnes à Belel Dibi	Plaidoyer pour la création la construction et l'équipement d'un parc à bétail à Belel Dibi		Construction d'un forage à Belel Dibi	8 500 000	



N°	Village/Espace urbain	Rang des projets sociaux prioritaires					Rang des projets économiques prioritaires			TOTAL	Le Projet prioritaire sélectionné par chaque village		
		1 <sup>er</sup>	2 <sup>ème</sup>	3 <sup>ème</sup>	4 <sup>ème</sup>	5 <sup>ème</sup>	1 <sup>er</sup>	2 <sup>ème</sup>	3 <sup>ème</sup>		Intitulé du projet	Coût estimatif	Justification de la sélection
		8 500 000	1 000 000	30 000 000	PM	PM	10 000 000	1 000 000	PM	50 500 000			
6	Dibi	Construction et équipement d'un bâtiment de deux salles de classe à l'EPP de Dibi	Construction et équipement de 01 bâtiment au lycée de Dibi	Construction de 01 forages à Dibi	Plaidoyer pour Création et construction d'un poste de sécurité à Dibi	Création et construction d'un centre de formation professionnelle à Dibi	Construction d'un parking à camions à Dibi	Construction d'un hangar et 10 boutiques au marché de Dibi	Construction d'une auberge communale à Dibi		Construction et équipement d'un bâtiment de deux salles de classe à l'EPP de Dibi	22 000 000	
		22 000 000	22 000 000	8 500 000	PM	10 000 000	1 000 000	20 000 000	85 000 000	168 500 000			
7	Magom Djalingo	Réalisation d'un forage à Djalingo	Etude de faisabilité pour Aménagement du tronçon Djalingo-Kognoli sur une distance de 37 Km	Etude de faisabilité en vue d'électrifier le village Djalingo avec des plaques solaires	Construction et équipement d'un bâtiment de 02 salles de classe à l'EPP de Djalingo	Etude de faisabilité pour délimiter les zones d'agriculture et d'élevage à Magom Djalingo	Construction d'un magasin de stockage de céréales d'une capacité de 20 tonnes à Djalingo	Dotation de 1000 rouleaux de fils barbelés aux agriculteurs de Djalingo	Plaidoyer pour Création et aménagement d'un marché à Djalingo		Réalisation d'un forage à Djalingo	8 500 000	
		8 500 000	2 000 000	1 000 000	22 000 000	1 000 000	1 000 000	5 000 000	PM	40 500 000			
8	Djaila	Construction et équipement de 01 bloc de 02 salles de classe à l'EPP de Djaila	Construction de 01 forage à Djaila	Création et construction d'une case de santé à Djaila	Etude de faisabilité pour Aménagement de 5km du tronçon Djaila-Galdi	Octroi de 01 groupe électrogène DIESEL 5KVA MONOPHASIQUE pour électrifier Djaila	Dotation du village Djaila de 01 moulin à gazoil (concasseur et broyeur)	Dotation de 03 charrues pour bœufs au village djaila	Construction d'un atelier de couture équipé de 12 machines à coudre à Djaila		Construction et équipement de 01 bloc de 02 salles de classe à l'EPP de Djaila	22 000 000	

N°	Village/Espace urbain	Rang des projets sociaux prioritaires					Rang des projets économiques prioritaires			TOTAL	Le Projet prioritaire sélectionné par chaque village		
		1 <sup>er</sup>	2 <sup>ème</sup>	3 <sup>ème</sup>	4 <sup>ème</sup>	5 <sup>ème</sup>	1 <sup>er</sup>	2 <sup>ème</sup>	3 <sup>ème</sup>		Intitulé du projet	Coût estimatif	Justification de la sélection
		22 000 000	8 500 000	15 000 000	75 000 000	3 212 550	2 000 000	150 000	5 000 000	130 862 550			
9	Djamtari Vina	Construction d'un forage à Djamtari	Etude de faisabilité pour Branchement du village Djamtari au réseau AES-SONEL	Octroi de financement pour le développement de l'agriculture à Djamtari	Plaidoyer pour Création, construction et équipement d'une école primaire à Djamtari	Plaidoyer pour Création et construction d'un CSI à Djamtari	Octroi de financement pour fonctionnement d'une coopérative à Djamtari	Octroi de financement pour développer l'élevage du petits et gros bétail à Djamtari	Construction d'un hangar pour vente de produits à djamtari		Construction d'un forage à Djamtari	8 500 000	
		8 500 000	750 000	5 000 000	PM	PM	5 000 000	10 000 000	5 000 000	34 250 000			
10	Fouloukou	Etude de faisabilité pour le réaménagement de la piste communale (Kognoli-Fouloukou-Gado)	Construction d'un forage à Foulougou	Construction et équipement d'un bâtiment de deux salles de classe à Fouloukou	Etude de faisabilité pour délimiter les zones d'agriculture et d'élevage à Foulougou	création, construction et équipement d'un centre de formation professionnelle pour jeunes et femmes à Foulougou	construction d'une aire de séchage des denrées alimentaires à Foulougou	construction d'un hangar à Foulougou	Construction d'une caisse villageoise à Foulougou		Etude de faisabilité pour le réaménagement de la piste communale (Kognoli-Fouloukou-Gado)	2 000 000	Aucun projet ne peut être réalisé dans cette zone à cause de son inaccessibilité
		2 000 000	8 500 000	22 000 000	PM	10 000 000	1 500 000	10 000 000	PM	54 000 000			

N°	Village/Espace urbain	Rang des projets sociaux prioritaires					Rang des projets économiques prioritaires			TOTAL	Le Projet prioritaire sélectionné par chaque village		
		1 <sup>er</sup>	2 <sup>ème</sup>	3 <sup>ème</sup>	4 <sup>ème</sup>	5 <sup>ème</sup>	1 <sup>er</sup>	2 <sup>ème</sup>	3 <sup>ème</sup>		Intitulé du projet	Coût estimatif	Justification de la sélection
11	Fori	Construction de 01 forage dans le village Fori	Etude de faisabilité pour la construction de 03 ponceaux sur les cours d'eau Pâ, Mambéri, Makan	Construction et équipement d'une case de santé à Fori et affectation des 05 personnels	Etude de faisabilité en vue de réhabiliter le branchement de l'énergie AES Sonel à Bandal	Dotation du village Fori d'un groupe électrogène communautaire	Dotation en outils modernes d'agriculture (03 motopompes, et 01 charrue)	réalisation d'un champ fourrager communautaire de 15 Ha à Fori	Ouverture d'une boutique alimentaire communautaire	39 400 000	Construction de 01 forage dans le village Fori	8 500 000	
		8 500 000	4 000 000	5 000 000	PM	3 400 000	1 500 000	15 000 000	2 000 000				
12	Gado Djérem	Etude de faisabilité pour l'Aménagement de la piste communale (Kognoli-Fouloukou-Gado)	Construction et équipement de 01 bâtiments de 2 salles de classes à l'EPP de Gado	Construction de 01 forage dans le village Gado	Etude de faisabilité pour délimiter les zones d'agriculture et d'élevage à Gado	Construction d'un centre de formation des jeunes à Gado	Octroi de subventions pour le fonctionnement des coopératives locales à Gado	Construction d'un hangar de vente des produits à Gado	Construction d'un abattoir à Gado	82 500 000	Etude de faisabilité pour l'Aménagement de la piste communale (Kognoli-Fouloukou-Gado)	2 000 000	
		2 000 000	22 000 000	8 500 000	PM	10 000 000	5 000 000	5 000 000	30 000 000				

N°	Village/Espace urbain	Rang des projets sociaux prioritaires					Rang des projets économiques prioritaires			TOTAL	Le Projet prioritaire sélectionné par chaque village		
		1 <sup>er</sup>	2 <sup>ème</sup>	3 <sup>ème</sup>	4 <sup>ème</sup>	5 <sup>ème</sup>	1 <sup>er</sup>	2 <sup>ème</sup>	3 <sup>ème</sup>		Intitulé du projet	Coût estimatif	Justification de la sélection
13	Galdi	Construction d'un abattoir à Galdi	Construction de 01 forage à Galdi	Construction et équipement d'un bâtiment de deux salles de classes à l'Ecole primaire et d'un bloc à l'Ecole maternelle	Construction et équipement d'un atelier de couture et de broderie à Galdi	Etude de faisabilité pour le renforcement de l'intensité électrique à Galdi	construction d'un magasin de stockage d'une capacité de 100 sacs de céréales à Galdi	Achat d'une machine à écraser le maïs et d'une machine à écraser les condiments à Galdi	construction d'un champ communautaire de 02 ha à Galdi	52 000 000	Construction d'un abattoir à Galdi	12 000 000	
		12 000 000	8 500 000	16 000 000	10 000 000	500 000	1 000 000	2 000 000	2 000 000				
14	Gop sakalainde	Etude de faisabilité pour l'aménagement de la route Gop sakalainde-sangsoumi sur une distance de 10 Km	Construction et équipement de 01 bloc de 02 salles de classe à l'EPP de Gop sakalainde	Construction d'un forage (à l'EPP) à Gop sakalainde	Plaidoyer pour Création, construction et équipement d'un CSI à Gop sakalainde	Etude de faisabilité pour Electrification du village Gop sakalainde par AES-SONEL ou une plaque solaire	Dotation du village de 100 rouleaux de fils barbelets pour délimitation de la zone de culture à Gop sakalainde	Dotation en produits phytosanitaires du village Gop sakalainde	Construction d'un Hangar pour vente des produits vivriers à Gop sakalainde		Etude de faisabilité pour l'aménagement de la route Gop sakalainde-sangsoumi sur une distance de 10 Km	2 000 000	
		2 000 000	22 000 000	8 500 000	PM	1 000 000	5 000 000	5 000 000	5 000 000				

N°	Village/Espace urbain	Rang des projets sociaux prioritaires					Rang des projets économiques prioritaires			TOTAL	Le Projet prioritaire sélectionné par chaque village		
		1 <sup>er</sup>	2 <sup>ème</sup>	3 <sup>ème</sup>	4 <sup>ème</sup>	5 <sup>ème</sup>	1 <sup>er</sup>	2 <sup>ème</sup>	3 <sup>ème</sup>		Intitulé du projet	Coût estimatif	Justification de la sélection
15	Vina lah	Construction d'un forage à Vina Lah	Etude de faisabilité pour Branchement du village Vina-Lah au réseau électrique AES-SONEL	Plaidoyer pour Création, équipement et construction d'une école maternelle à Vina-Lah	Réalisation d'une aire de jeux à Vina-Lah	Plaidoyer pour Création, construction et équipement d'une Case de santé à Vina-Lah	construction d'un hangar pour le marché de Vina-Lah	Dotation de 05 charrues et de 50 sacs d'engrais à Vina lah	Création d'un lac piscicoles et acquisition de 10 filets de peche	25 000 000	Construction d'un forage à Vina Lah	8 500 000	
		8 500 000	1 000 000	PM	1 500 000	PM	5 000 000	5 500 000	3 500 000				
16	Kadjoka	Construction et équipement d'un bâtiment de deux salles de classes à Kajoka	Construction de 01 forage à Kadjoka	Etude de faisabilité pour la réalisation des ponceaux sur le tronçon qui mène à Kadjoka	Etude de faisabilité pour Aménagement de la route Kadjoka-Nyambaka	Plaidoyer pour la création et construction d'un centre de formation des femmes et des jeunes filles à Kajoka	Achat d'une machine à moulin et à concasser à Kadjoka	construction de deux hangars et cinq boutiques à Kajoka	Achat de 700 rouleaux de 100m de fils barbelets et construction de deux aires de séchage(20m2 chacune) à Kadjoka	49 000 000	Construction et équipement d'un bâtiment de deux salles de classes à Kajoka	22 000 000	
		22 000 000	8 500 000	750 000	750 000	PM	2 000 000	10 000 000	5 000 000				
17	Katil foulbé	Construction et équipement d'un bloc de deux salles de classes à Katil foulbé	Construction d'un forage à Katil foulbé	Plaidoyer pour Création, construction et équipement d'une Case de santé à Katil	Etude de faisabilité pour Electrification de Katil foulbé	Création construction et équipement d'un CMPJ à Katil foulbé	achat de deux charrues, deux pousses et des semences améliorés pour les pay-	construction et équipement d'un marché à Katil foulbé	Achat d'un moulin à écraser et d'un moulin à concasser à Katil foulbé		Construction et équipement d'un bloc de deux salles de classes à Katil	22 000 000	

N°	Village/Espace urbain	Rang des projets sociaux prioritaires					Rang des projets économiques prioritaires			TOTAL	Le Projet prioritaire sélectionné par chaque village			
		1 <sup>er</sup>	2 <sup>ème</sup>	3 <sup>ème</sup>	4 <sup>ème</sup>	5 <sup>ème</sup>	1 <sup>er</sup>	2 <sup>ème</sup>	3 <sup>ème</sup>		Intitulé du projet	Coût estimatif	Justification de la sélection	
				foulbé			sans de Katil foulbé					foulbé		
		22 000 000	8 500 000	PM	1 000 000	PM	500 000	5 000 000	2 000 000	39 000 000				
18	Katil Mboum	Construction d'un forage à katil Mboum	Construction et équipement d'un bloc de deux salles de classes à Katil mboum	Etude pour Création, construction et équipement d'une case de passage à Katil mboum	Etude de faisabilité pour la Construction de deux dos d'anes sur la nationale numero 1 au niveau Katil mboum	Construction et équipement d'un centre d'alphabétisation à Katil mboum	Dotations des agriculteurs des intrants, des produits phytosanitaires et des semences améliorées à Katil mboum	construction et équipement d'une ferme avicole à Katil mboum	construction d'un magasin de stockage de 6m sur 3m à Katil mboum		Construction d'un forage à katil Mboum	8 500 000		
		8 500 000	22 000 000	PM	300 000	5 000 000	5 000 000	5 000 000	1 000 000	46 800 000				
19	kognoli	Construction de 01 forage à Kognoli	Plaidoyer pour la création et la construction d'un CSI de Kognoli	Etude de faisabilité pour l'électrification de Kognoli aux plaques solaires	Etude de faisabilité pour le Réaménagement de la route communale Kognoli-Dibi	construction d'une place de fête à Kognoli	Construction d'un établissement de microfinances à Kognoli	création d'un lac artificiel pour la pisciculture à Kognoli	réaménagement et construction de six magasins aux marchés de Kognoli		Construction de 01 forage à Kognoli	8 500 000		
		8 500 000	PM	1 000 000	2 500 000	10 000 000	10 000 000	5 000 000	12 000 000	49 000 000				

N°	Village/Espace urbain	Rang des projets sociaux prioritaires					Rang des projets économiques prioritaires			TOTAL	Le Projet prioritaire sélectionné par chaque village		
		1 <sup>er</sup>	2 <sup>ème</sup>	3 <sup>ème</sup>	4 <sup>ème</sup>	5 <sup>ème</sup>	1 <sup>er</sup>	2 <sup>ème</sup>	3 <sup>ème</sup>		Intitulé du projet	Coût estimatif	Justification de la sélection
20	Kosso-no	Construction d'un bac fonctionnel sur la vina pour relier Kossono à Njounde	Dotation du village Kossono de 100 fils barbelés pour clôturer les zones d'agriculture et d'élevage	Etude de faisabilité pour Aménagement du tronçon Kossono-NDassakoul sur une distance de 21 Km	Construction d'un forage à Kossono	Plaidoyer pour Création, construction et équipement d'un Case de santé à Kossono	Dotation d'un moulin communautaire à gazoil à Kossono	Aménagement et construction d'un marché à kossono	Construction d'un magasin de stockage de denrées alimentaires à Kossono	31 500 000	Construction d'un bac fonctionnel sur la vina pour relier Kossono à Njounde	10 000 000	
		10 000 000	5 000 000	5 000 000	8 500 000	PM	2 000 000	PM	1 000 000				
21	Kona Toukour	Construction d'un forage à Kona toukour	Plaidoyer pour Création, construction et équipement d'une école primaire à cycle complet à Kona toukour	Aménagement d'un abreuvoir sur le cours d'eau soukounga à Kona toukour	Etude de faisabilité pour Connexion du village Kona toukour au réseau AES SONEL	Dotation des paysans de Kona toukour de dix sacs d'intrants agricoles	achat d'un moulin à écraser et d'un moulin à concasser les céréales à la communauté de Kona toukour	création d'un champ fourager de dix hectares à Kona toukour	construction d'un atelier de couture équipé de 06 machines à coudre à Kona toukour	28 000 000	Construction d'un forage à Kona toukour	8 500 000	
		8 500 000	PM	5 000 000	1 000 000	500 000	2 000 000	1 000 000	10 000 000				

N°	Village/Espace urbain	Rang des projets sociaux prioritaires					Rang des projets économiques prioritaires			TOTAL	Le Projet prioritaire sélectionné par chaque village		
		1 <sup>er</sup>	2 <sup>ème</sup>	3 <sup>ème</sup>	4 <sup>ème</sup>	5 <sup>ème</sup>	1 <sup>er</sup>	2 <sup>ème</sup>	3 <sup>ème</sup>		Intitulé du projet	Coût estimatif	Justification de la sélection
22	Kouladjé	Construction d'un forage au quartier Virnie	Plaidoyer pour Construction et équipement d'une case de santé et affectation d'un IDE à Kouladjé	Plaidoyer pour Construction et construction d'un centre de formation professionnelle de petit corps de métier (artisanat, couture, TIC)	Mise sur pied d'un centre d'état civil à Kouladjé	plaidoyer pour Création et construction d'une école primaire à cycle complet sur le site de l'ancienne école des parents à Kouladjé	Construction d'un magasin de stockage de vivre d'une capacité de 50 tonnes à Kouladjé	Dotation de 01 moulin communautaire(moudre et concasser) au village Kouladjé	Réalisation d'un champs fourager de 15 ha à kouladjé		Construction d'un forage au quartier Virnie	8 500 000	
		8 500 000	PM	PM	PM	PM	1 000 000	2 000 000	15 000 000	26 500 000			
23	Lawana	Construction d'un forage supplémentaire à Lawana	Construction et équipement d'un bloc de deux salles de classe au village Lawana plus affectation de 04 enseignants qualifiés	Construction et équipement d'un télécentre communautaire au village Lawana	Etude de faisabilité pour l'électrification du village Lawana par l'installation d'un transformateur de mini-tension	Création, construction et équipement d'un centre de formation des jeunes	Construction et équipement d'une ferme avicole	Construction et équipement d'une unité de transformation mangues en jus à Laouana	Réalisation d'un champ fourrager de 10 ha à Laouana		Construction d'un forage supplémentaire à Lawana	8 500 000	
		8 500 000	22 000 000	30 000 000	1 000 000	10 000 000	5 000 000	25 000 000	10 000 000	111 500 000			



N°	Village/Espace urbain	Rang des projets sociaux prioritaires					Rang des projets économiques prioritaires			TOTAL	Le Projet prioritaire sélectionné par chaque village		
		1 <sup>er</sup>	2 <sup>ème</sup>	3 <sup>ème</sup>	4 <sup>ème</sup>	5 <sup>ème</sup>	1 <sup>er</sup>	2 <sup>ème</sup>	3 <sup>ème</sup>		Intitulé du projet	Coût estimatif	Justification de la sélection
24	Lougol	Construction d'un forage supplémentaire à Louggol	Etude de faisabilité pour la délimitation des zones d'élevage et d'agriculture à Louggol	Etude de faisabilité pour réaliser des dos d'âne sur la route Nationale N°1 qui traverse le village	Plaidoyer pour Création, construction et équipement d'une école publique à cycle complet à Lougol	Plaidoyer pour Création, construction et équipement d'un Centre de formation de la femme et de la jeune fille à Lougol	Construction d'un magasin de stockage de capacité de 1000 sacs à Lougol	Etude de faisabilité pour Electrification du village Lougol au réseau AES-Sonel	Dotation d'un moulin communautaire au village Lougol	14 550 000	Construction d'un magasin de stockage de capacité de 1000 sacs à Lougol	2 000 000	
		8 000 000	800 000	750 000	PM	PM	2 000 000	1 000 000	2 000 000				
25	Laoupanga	Construction et équipement d'un bâtiment de deux salles de classe à Laoupanga	Construction d'un forage à Laoupanga	Etude de faisabilité pour la construction d'une route reliant Laoupanga à la nationale passant par Dibi et un ponceau sur la rivière Mayo geudé	Etude faisabilité pour électrifier le village avec les plaques solaires	Plaidoyer pour Création, construction et équipement d'une pharmacie à Laoupanga	Dotation d'un ensemble complet pour labour attelé (bœufs et charrires) à Laoupanga	Construction d'un parc vaccino-gène à Laoupanga	Construction d'un hangar pour vente des produits vivriers à Laoupanga	47 500 000	Construction et équipement d'un bâtiment de deux salles de classe à Laoupanga	22 000 000	
		22 000 000	8 500 000	1 000 000	1 000 000	500 000	1 500 000	8 000 000	5 000 000				

N°	Village/Espace urbain	Rang des projets sociaux prioritaires					Rang des projets économiques prioritaires			TOTAL	Le Projet prioritaire sélectionné par chaque village		
		1 <sup>er</sup>	2 <sup>ème</sup>	3 <sup>ème</sup>	4 <sup>ème</sup>	5 <sup>ème</sup>	1 <sup>er</sup>	2 <sup>ème</sup>	3 <sup>ème</sup>		Intitulé du projet	Coût estimatif	Justification de la sélection
26	Makan2	Construction et équipement d'un bâtiment de 02 salles de classe à l'EPP de Makan 2	Construction d'un forage à Makan 2	Etude de faisabilité pour la réalisation de la route à Makan 2	Etude de faisabilité pour Branchement du village makan 2 au réseau AES-SONEL	Plaidoyer pour Création, construction et équipement d'une case de santé à Makan 2	Réalisation d'un champs fourager de 4 Ha à Makan 2	Dotation d'un moulin communautaire à gazoil à Makan 2	Construction d'un hangar pour vente de vivres à Makan 2	44 000 000	Construction et équipement d'un bâtiment de 02 salles de classe à l'EPP de Makan 2	22 000 000	
		22 000 000	8 500 000	1 500 000	1 000 000	PM	4 000 000	2 000 000	5 000 000				
27	Makan1	Etude de faisabilité pour le réaménagement et entretien de la piste communale Kognoli-Makan I-Fouloukou-Gado Djérem	Construction d'un forage à Makan I	Construction et équipement de deux salles de classe à l'école de Makan I	Construction d'une case sanitaire à Makan I	Réalisation d'un champ fourager de 04 Ha à Makan I	Encadrement des agriculteurs en vue de subvention les activités agricoles des paysans de Makan I	Dotation du moulin communautaire	Construction d'un magasin de stockage des produits vivriers	44 500 000	Etude de faisabilité pour le réaménagement et entretien de la piste communale Kognoli-Makan I-Fouloukou-Gado Djérem	2 000 000	
		2 000 000	8 500 000	22 000 000	5 000 000	4 000 000	PM	2 000 000	1 000 000				
28	Malombo	Construction d'un forage au village Malombo	Etude de faisabilité en vue d'électrifier le village	construction et équipement d'un bloc deux salles de classe à l'Ecole	Etude de faisabilité pour le Branchement du village Malombo au réseau AES-Sonel	Plaidoyer pour Création, construction et équipement d'un centre de formation	Construction d'un macché équipé de 02 boutiques à Malombo	Acquisition d'un moulin communautaire à Ma-	Construction d'un magasin de stockage d'une capacité de 400sacs		Construction d'un forage au village Malombo	8 500 000	

N°	Village/Espace urbain	Rang des projets sociaux prioritaires					Rang des projets économiques prioritaires			TOTAL	Le Projet prioritaire sélectionné par chaque village		
		1 <sup>er</sup>	2 <sup>ème</sup>	3 <sup>ème</sup>	4 <sup>ème</sup>	5 <sup>ème</sup>	1 <sup>er</sup>	2 <sup>ème</sup>	3 <sup>ème</sup>		Intitulé du projet	Coût estimatif	Justification de la sélection
			aux plaques solaires	publique à Malombo		aux petits métiers pour femmes à Malombo		lombo					
		8 500 000	PM	22 000 000	2 000 000	PM	10 000 000	2 000 000	1 000 000	45 500 000			
29	Mambaka	Construction, et équipement d'un bâtiment de deux salles de classe à l'EPP Mambaka	Construction (dun forage ) à Mambaka	Etu de faisabilité pour la Construction de deux ponceaux (un sur le Mambaka et un sur Mayo Koba) au village Mambaka	Etude de faisabilité pour l'aménagement de la route Mambaka-Nyambaka	Réalisation des abreuvoirs pour bœufs à mambaka	Dotation de 400 rouleaux de 200 m de fils barbelets à mambaka	Dotation de 01 moulins communautaires à Mambaka	Octroi d'intrants pour 200 hectares à Mambaka		Construction, et équipement d'un bâtiment de deux salles de classe à l'EPP Mambaka	22 000 000	
		22 000 000	8 500 000	2 500 000	1 500 000	10 000 000	5 000 000	2 000 000	5 000 000	56 500 000			
30	Mamoumi	Construction d'un forage a Mamoumi	Plaidoyer pour la Création, la construction et équipement d'un bloc de deux salles de classe a Mamoumi	Plaidoyer pour la Création, la construction et l'équipement d'un poste agricole à Mamoumi	Création, construction et équipement d'un Centre de formation à Mamoumi	Plaidoyer pour Création, construction et équipement d'un CSI a Mamoumi	Achat d'un moulin communautaire à gasoil à Mamoumi	Construction d'un magasin de stockage à Mamoumi	Construction d'un hangar pour vente des produits vivriers à Mamoumi		Construction d'un forage a Mamoumi	8 500 000	
		8 500 000	PM	PM	10 000 000	PM	2 000 000	1 000 000	10 000 000	31 500 000			

N°	Village/Espace urbain	Rang des projets sociaux prioritaires					Rang des projets économiques prioritaires			TOTAL	Le Projet prioritaire sélectionné par chaque village		
		1 <sup>er</sup>	2 <sup>ème</sup>	3 <sup>ème</sup>	4 <sup>ème</sup>	5 <sup>ème</sup>	1 <sup>er</sup>	2 <sup>ème</sup>	3 <sup>ème</sup>		Intitulé du projet	Coût estimatif	Justification de la sélection
31	Mandourou Kolsel	Construction d'un forage à Mandourou Kolsel	Aménagement d'une marre d'abreuvement à Mandourou Kolsel	Etude de faisabilité en vue de délimiter les zones d'agriculture et d'élevage à Mandourou Kolsel pour atténuer les conflits agropastoraux	Plaidoyer pour la création, construction et équipement d'un CES à Mandourou Kolsel	création de trois champs fourrages de 15 hectare dont 07 à Djaila, 05 à Manourou et 03 à Kolsel	aménagement et équipement d'une structure de collecte et de transformation du lait	Dotaison du village d'un moulin communautaire	Aménagement d'un bain détiqueur à Mandourou		Construction d'un forage à Mandourou Kolsel	8 500 000	
		8 500 000	10 000 000	800 000	PM	15 000 000	10 000 000	2 000 000	25 000 000	71 300 000			
32	Mangoli 80	Construction et équipement d'un CSI à Mangoli 80 et affectation du personnel	Plaidoyer pour la Création, la construction et l'équipement d'un CES avec personnel qualifié à Mangoli	Plaidoyer pour la Création, construction et équipement d'un poste agricole à Mangoli	Construction et équipement d'un Centre de formation à Mangoli	Reboisement du village Mangoli par la plantation de 5000 arbres	Mise sur pied d'un étang piscicole à Mangoli	Création d'un champ fourrage communautaire de 10 Ha à Mangoli	construction de 05 boutiques au marché de Mangoli		Construction et équipement d'un CSI à Mangoli 80 et affectation du personnel	60 000 000	
		60 000 000	PM	PM	10 000 000	5 000 000	15 000 000	10 000 000	25 000 000	125 000 000			

N°	Village/Es pace urbain	Rang des projets sociaux prioritaires					Rang des projets économiques prioritaires			TOTAL	Le Projet prioritaire sélectionné par chaque village		
		1 <sup>er</sup>	2 <sup>ème</sup>	3 <sup>ème</sup>	4 <sup>ème</sup>	5 <sup>ème</sup>	1 <sup>er</sup>	2 <sup>ème</sup>	3 <sup>ème</sup>		Intitulé du projet	Coût estimatif	Justification de la sélection
33	SANGSO UMI	Construction et équipement d'un bloc de deux salles de classe à Sangsoumi	Construction d'un forage à Sangsoumi	Création d'une marre d'abreuvement des animaux à Sangsoumi	Etude de faisabilité pour le Brachement du village Sangsoumi au réseau AES-SONEL	Facilitation d'accès des agriculteurs de 500 sacs à Sangsoumi	Construction et équipement, pour les femmes, d'un foyer communautaire de couture à Sangsoumi	Dotation d'un moulin à Gazoil pour concasser et moudre le maïs à Sangsoumi	Construction d'un magasin de stockage de 10 m fois 15 m à Sangsoumi		Construction et équipement d'un bloc de deux salles de classe à Sangsoumi	22 000 000	
		22 000 000	8 500 000	10 000 000	2 000 000	5 000 000	10 000 000	2 000 000	1 000 000	60 500 000			
34	Mangoli Village	Construction d'un bloc de deux salles de classes à l'EPP de Mangoli village	Réalisation d'un ponceau sur le Mangoli	Construction d'un forage à Mangoli village	Plaidoyer pour création, construction et équipement d'un poste agricole à Mangoli village	création, construction et équipement d'un centre culturel à Mangoli village	Appui par l'octroi de 100 sacs de 100 Kg des sémences améliorés aux paysans de Mangoli village	construction d'un magasin de stockage d'une capacité de 1000 sacs à Mangoli village	Achat d'un moulin à écraser à la communauté de Mangoli village		Construction d'un forage à Mangoli village	22 000 000	
		22 000 000	20 000 000	8 500 000	PM	PM	4 000 000	1 000 000	2 000 000	57 500 000			
35	Mangom daoudou	Aménagement de la route Kognoli-Mangom daoudou en passant par Mbéreng Madouk, Magom Mbéwé, Djalingo, Léna,	Construction et équipement d'un bloc de deux salles de classes à Mangon daoudou	construction d'un forage à Mangom daouda	Achat d'un attelage complet (5 paires de bœufs et 5 charrues) pour les agriculteurs de mangom daouda	Plaidoyer pour la Création, la construction et l'équipement d'un CSI à Mangom daoudou	Construction d'un hangar au marché de Mangom Daoudou	Construction d'un magasin de stockage d'une capacité de dix tonnes à mangom Daoudou	Achat d'un moulin à écraser pour Mangom Daoudou		Aménagement de la route Kognoli-Mangom daoudou en passant par Mbéreng	160 000 000	

N°	Village/Espace urbain	Rang des projets sociaux prioritaires					Rang des projets économiques prioritaires			TOTAL	Le Projet prioritaire sélectionné par chaque village		
		1 <sup>er</sup>	2 <sup>ème</sup>	3 <sup>ème</sup>	4 <sup>ème</sup>	5 <sup>ème</sup>	1 <sup>er</sup>	2 <sup>ème</sup>	3 <sup>ème</sup>		Intitulé du projet	Coût estimatif	Justification de la sélection
		Magom Daouda sur une distance d'environ 30 Km									Madouk, Magom Mbéwé, Djalingo, Léna, Magom Daouda sur une distance d'environ 30 Km		
		160 000 000	22 000 000	8 500 000	2 500 000	PM	10 000 000	1 000 000	2 000 000	206 000 000			
36	Mangom Mbewe	Construction et équipement d'un bloc de deux salles de classes à l'EPP de Magom Mbewe	Construction d'un forage au village Mbewe	Etude faisabilité pour l'aménagement de la route qui va de Bélel Dibi à Mangom Mbéwé	construction et équipement d'une Case de santé à Mangom Mbewe	Construction d'un micro-barage ou bief	Disposer les agriculteurs du village de 5 paires de bœufs et de 5 charrues pour la culture attelée	Construction d'un magasin de stockage d'une capacité de 500 sacs à mangom Mbéwé	Aménagement d'un lac piscicole à Mbewe		Construction et équipement d'un bloc de deux salles de classes à l'EPP de Magom Mbewe	22 000 000	
		22 000 000	86 000 000	75 800 000	5 000 000	10 000 000	3 000 000	25 000 000	72 000 000	737 300 000			
37	Mafil	Etude de faisabilité pour l'aménagement du tronçon Mafil-Ndassakoul-	Délimitation de la zone d'agriculture et d'élevage à Mafil avec des	Réaliser un forage à Mafil	Etude de faisabilité en vue d'électrifier le village aux plaques solaires	Plaidoyer pour la création et construction d'une case de santé à Mafil	Dotation du village Mafil de 03 pirogues motorisées avec équipement pour la	Construction d'un magasin de stockage de vivres frais et de poissons de	Dotation d'une village Mafil de 10 motopompes pour la pratique des cultures maraî-		Etude de faisabilité pour l'aménagement du tronçon Mafil-	2 000 000	

N°	Village/Espace urbain	Rang des projets sociaux prioritaires					Rang des projets économiques prioritaires			TOTAL	Le Projet prioritaire sélectionné par chaque village		
		1 <sup>er</sup>	2 <sup>ème</sup>	3 <sup>ème</sup>	4 <sup>ème</sup>	5 <sup>ème</sup>	1 <sup>er</sup>	2 <sup>ème</sup>	3 <sup>ème</sup>		Intitulé du projet	Coût estimatif	Justification de la sélection
		Djalingo sur une distance de 25 km	fils barbelés				pêche	12m sur 16m.	chères		Ndassakoul-Djalingo sur une distance de 25 km		
		2 000 000	5 000 000	10 000 000	1 000 000	PM	900 000	1 000 000	3 000 000	22 900 000			
38	Mayo Koba	Construction et équipement d'un bloc de deux salles de classes à Mayo koba	Construction d'un forage à l'école publique de Mayo koba	Création d'un hectare de champs fourager	Construction de deux ponceaux sur le Mayo koba et le Mambaka	Plaidoyer pour la Création et la construction d'une case de santé	Achat de 150 rouleaux de 100m de fils barbelets plus 180 sacs d'intrants	Etude de faisabilité pour la Construction d'un hangar pour la vente des produits et de deux sechoirs à Mayo koba	Achat de cinq moulins à moudre à la communauté de Mayo koba		Construction et équipement d'un bloc de deux salles de classes à Mayo koba	22 000 000	
		22 000 000	8 500 000	1 000 000	20 000 000	PM	10 000 000	1 500 000	2 000 000	65 000 000			
39	Mbarang douka	Construction d'un forage à Mbarang douka	Construction et équipement d'un bloc de deux salles de classes à Mbarang douka	Plaidoyer pour la création, construction et équipement d'un centre de formation professionnel à Mbarang douka	Etude de faisabilité pour l'électrification du village Mbarang douka par des plaques solaires	Plaidoyer pour création, la construction et l'équipement d'une case de santé à Mbarang douka	construction d'un magasin de stockage 500 tonnes à Mbarang douka	Construction et équipement d'un abattoir moderne avec unité de récupération et transforma-	Construction d'un marché à bétail à Mbarang douka		Construction d'un forage à Mbarang douka	8 500 000	

N°	Village/Espace urbain	Rang des projets sociaux prioritaires					Rang des projets économiques prioritaires			TOTAL	Le Projet prioritaire sélectionné par chaque village		
		1 <sup>er</sup>	2 <sup>ème</sup>	3 <sup>ème</sup>	4 <sup>ème</sup>	5 <sup>ème</sup>	1 <sup>er</sup>	2 <sup>ème</sup>	3 <sup>ème</sup>		Intitulé du projet	Coût estimatif	Justification de la sélection
								tion des sous-produits d'abattage à Mbarang douka					
		8 500 000	22 000 000	PM	PM	PM	1 000 000	60 000 000	5 000 000	96 500 000			
40	Mbere Ma-goïngang	Construction et équipement d'un bâtiment de 02 salles de classe à l'EP de Mbéré	Réalisation de 01 forgae à Mbéré	Plaidoyer pour Création, construction et équipement d'une case de santé à Mbéré	Construction d'un centre de formation pour jeunes	Plaidoyer Création d'un poste de sécurité	Plaidoyer pour la Création et construction d'un marché à bétail à Mbere	Acquisition des semences améliorées aux GIC (maïs, haricot, pomme)	Réalisation d'un champ fourrager de 02 Ha à Mbere		Construction et équipement d'un bâtiment de 02 salles de classe à l'EP de Mbéré	22 000 000	
		22 000 000	8 500 000	PM	1 000 000	PM	PM	PM	2 000 000	33 500 000			
41	Mbering	Construction et équipement d'un bloc de deux salles de classe à Mbering	Construction d'un forage au village Mbering	Etude de faisabilité pour l'électrification du village Mbéreng	Réalisation d'une marre d'abreuvement	Plaidoyer pour la création, construction et équipement d'un CSI à Mbering	Achat d'un moulin a gazoil pour la communauté de Mbering	Construction d'un hangar de 12m sur 15 au marché de Mbereng	construction d'un magasin d'une capacité de huit tonnes de maïs à Mbering		Construction et équipement d'un bloc de deux salles de classe à Mbering	22 000 000	
		22 000 000	8 500 000	1 000 000	10 000 000	PM	2 000 000	10 000 000	2 500 000	56 000 000			



N°	Village/Espace urbain	Rang des projets sociaux prioritaires					Rang des projets économiques prioritaires			TOTAL	Le Projet prioritaire sélectionné par chaque village		
		1 <sup>er</sup>	2 <sup>ème</sup>	3 <sup>ème</sup>	4 <sup>ème</sup>	5 <sup>ème</sup>	1 <sup>er</sup>	2 <sup>ème</sup>	3 <sup>ème</sup>		Intitulé du projet	Coût estimatif	Justification de la sélection
42	Mbidem	Réalisation d'un forage à Mbidem	Etude de faisabilité pour le branchement du village Mbidem au réseau AES-SONEL	Etude de faisabilité pour la réalisation de 02 routes communales (Mbidem-Mangoli village et Mbidem-Manjala )	Plaidoyer pour la création, la construction et l'équipement d'un CES à Mbidem	Plaidoyer pour la création, la construction et l'équipement d'un centre de santé à Mbidem	Fourniture en matériels agricoles (attelage complet à 50 pulvérisateurs) à Mbidem	Dotation d'un moulin communautaire à Mbidem	Fourniture en 50 nouvelles races de bœufs aux éleveurs du village Mbidem	15 500 000	Réalisation d'un forage à Mbidem	8 500 000	
		8 500 000	1 000 000	2 000 000	PM	PM	2 000 000	2 000 000	PM				
43	Sadol Tougga	Réalisation d'un forage à Sadol Tougga	Construction et équipement d'une salle de classes à Sadol Tougga	Etude de faisabilité pour l'électrification du village Sadol tougga	Facilitation d'accès des agriculteurs de Sadol Touggaux intrants (50 sacs d'endrais)	Plaidoyer pour la création d'un centre d'alphabétisation à Sadol tougga	Construction d'un magasin d'une capacité de 500 tonnes à Sadol tougga	Achat d'un moulin à écraser et d'un moulin à concasser à Sadol Tougga	Construction d'un hangar pour vente des produits vivriers à l'entrée du village de Sadol tougga	39 500 000	Réalisation d'un forage à Sadol Tougga	8 500 000	
		8 500 000	22 000 000	1 000 000	PM	PM	1 000 000	2 000 000	5 000 000				
44	Sadol Mana	Construction de 01 forage à Sadol Mana	Réhabilitation de la route Sadool mana à Wassandé (07 Km)	Construction et équipement d'un bâtiment de deux salles de classe à Sadol mana	Construction et équipement d'une Maison e la femme à Sadol mana	Etude de faisabilité pour l'électrification de Sadol mana	Construction d'un magasin de stockage des céréales de 15m sur 8m à Sadol mana	Achat de 100 rouleaux de fils barbelés pour les champs générateurs de revenu à Sadol	Fournir des produits phytosanitaires au paysants de Sadol mana		Construction de 01 forage à Sadol Mana	8 500 000	

N°	Village/Espace urbain	Rang des projets sociaux prioritaires					Rang des projets économiques prioritaires			TOTAL	Le Projet prioritaire sélectionné par chaque village		
		1 <sup>er</sup>	2 <sup>ème</sup>	3 <sup>ème</sup>	4 <sup>ème</sup>	5 <sup>ème</sup>	1 <sup>er</sup>	2 <sup>ème</sup>	3 <sup>ème</sup>		Intitulé du projet	Coût estimatif	Justification de la sélection
								mana					
		8 500 000	10 000 000	22 000 000	10 000 000	1 000 000	1 000 000	5 000 000	2 500 000	60 000 000			
45	Souangor	Construction et équipement d'un bloc de 02 salles de classe à l'EP Souangor	Construction de 01 forage à Souangor	Construction et équipement d'un foyer communautaire à Souangor	Aménagement et construction d'un abreuvoir moderne à Souangor	Etablir un bon plan d'urbanisation du village Souangor	Construction de 12 boutiques et un magasin d'une capacité de 3,5 tonnes	Construction d'un parc vaccino-gène à Souangor	Mise sur pied d'une structure de transformation des produits laitiers et d'extraction à Souangor		Construction et équipement d'un bloc de 02 salles de classe à l'EP Souangor	22 000 000	
		22 000 000	8 500 000	25 000 000	10 000 000	5 000 000	15 000 000	8 000 000	24 000 000	117 500 000			
46	Soukounga 2	Réalisation d'un forage à Soukounga 2	Etude de faisabilité pour l'électrification du village avec implantation d'un transformateur à Soukounga 2	Plaidoyer pour la Création, la construction et l'équipement d'une EPP à Soukounga 2	Construction et équipement d'une pharmacie à Soukounga 2	Construction et équipement d'un Centre de formation à Soukounga 2	Construction d'un magasin de stockage de denrées alimentaires à Soukounga 2	Construction d'un bain détiqueur à Soukounga 2	Dotation d'un moulin communautaire à Soukounga 2		Réalisation d'un forage à Soukounga 2	8 500 000	
		8 500 000	PM	PM	10 000 000	10 000 000	2 500 000	25 000 000	2 000 000	58 000 000			

N°	Village/Espace urbain	Rang des projets sociaux prioritaires					Rang des projets économiques prioritaires			TOTAL	Le Projet prioritaire sélectionné par chaque village		
		1 <sup>er</sup>	2 <sup>ème</sup>	3 <sup>ème</sup>	4 <sup>ème</sup>	5 <sup>ème</sup>	1 <sup>er</sup>	2 <sup>ème</sup>	3 <sup>ème</sup>		Intitulé du projet	Coût estimatif	Justification de la sélection
47	Soukounga 1	Construction et équipement d'un bloc de deux salles de classe à Soukounga 1	Construction d'un forage à Soukounga 1	Plaidoyer pour création, construction et équipement d'une case de santé à Soukounga 1	Achat de 100 rouleaux de fils barbelés pour les champs générateurs de revenu à Soukounga 1	Plaidoyer création, construction et équipement d'un Centre de formation des Femmes à Soukounga 1	Achat d'un moulin communautaire à Soukounga 1	Plaidoyer pour Création, construction et équipement d'un marché à bétail à Soukounga 1	Réalisation d'une mare ou points d'eaux pour les bétailles à Soukounga 1		Construction et équipement d'un bloc de deux salles de classe à Soukounga 1	22 000 000	
		22 000 000	8 500 000	PM	5 000 000	10 000 000	2 000 000	PM	10 000 000	57 500 000			
48	Vona (Mbibotok)	Etude de faisabilité pour Aménagement du tronçon Vona-Ndassakoul sur une distance de 25 Km	Construction et équipement d'un bloc de deux salles de classes à l'EPP de Vona	Construction d'un forage à Vona	Plaidoyer pour Création et construction d'une casse de santé intégré à Vona	Dotation du village d'un groupe électrogène d'une capacité 15 KVA fonctionnant au gazoil	Construction d'un magasin de stockage de céréales d'une capacité de 10 tonnes à Vona	Dotation du village de deux motorpompes pour les cultures maraîchères à Vona	Construction d'un hangar de vente des produits vivriers à Vona		Etude de faisabilité pour Aménagement du tronçon Vona-Ndassakoul sur une distance de 25 Km	2 000 000	
		2 000 000	22 000 000	8 500 000	PM	3 400 000	1 000 000	600 000	5 000 000	42 500 000			
49	Mbidou	Construction de 01 bâtiment de 02 salles de classe à l'EPP de Mbidou	Dotation du village Mbidou de 100 rouleaux de fils barbelets	Plaidoyer pour Création, construction et équipement d'un poste agricole de Mbidou	Etude de faisabilité en vue du Branchement du village Mbidou au réseau AES-SONEL	Affectation de 03 enseignants formés à l'EPP de Mbidou	Construction d'un magasin de stockage à Mbidou	Réalisation de deux champs fouragers de 1 ha chacun à Mbidou	Construction et équipement d'un centre de formation professionnelle à Mbidou		Construction de 01 bâtiment de 02 salles de classe à l'EPP	22 000 000	

N°	Village/Espace urbain	Rang des projets sociaux prioritaires					Rang des projets économiques prioritaires			TOTAL	Le Projet prioritaire sélectionné par chaque village			
		1 <sup>er</sup>	2 <sup>ème</sup>	3 <sup>ème</sup>	4 <sup>ème</sup>	5 <sup>ème</sup>	1 <sup>er</sup>	2 <sup>ème</sup>	3 <sup>ème</sup>		Intitulé du projet	Coût estimatif	Justification de la sélection	
				dou								de Mbidou		
		22 000 000	4 000 000	PM	1 000 000	PM	2 000 000	1 000 000	5 000 000	35 000 000				
50	Mbong Iya	Réalisation d'un forage à Mbong Iya	Construction et équipement d'un bloc de deux salles de classes à Mbong Iya	Etude de faisabilité pour Aménagement de la route Mbong- Nyambaka	Plaidoyer pour Création et construction d'un CSI à Mbong-Iya	Electrification du village Mbong Iya aux plaques solaires	Achat d'un tracteur à Mbong-Iya	Création d'un parc de vaccination à Mbong Iya	Construction de deux hangars et de dix boutiques à Mbong Iya		Réalisation d'un forage à Mbong Iya	8 500 000		
		8 500 000	22 000 000	1 500 000	PM	50 000 000	50 000 000	8 000 000	10 000 000	150 000 000				
51	Mbong Mayo Badji	Construction d'un ponceau sur la rivière Mbong	Construction d'un forage à Mbong Mayo Badji	Dotation de 200 rouleaux de fils barbelés pour clôturer le village sur 10 Km	Aménagement de la piste de Mbong Mayo Badji à la piste de mbong Iya sur 13 Km	Construction et équipement d'un bloc de deux salles de classe à l'EPP de Mbong Mayo Badji	Dotation d'un moulin à Gazoil pour concasser et moudre le maïs à Mbong Mayo badji	Dotation de 10 charrues de labour à Mbong May Badji	Construction et équipement d'un foyer communautaire		Construction d'un ponceau sur la rivière Mbong	10 000 000		
		10 000 000	8 500 000	10 000 000	15 000 000	22 000 000	2 000 000	500 000	10 000 000	78 000 000				

N°	Village/Espace urbain	Rang des projets sociaux prioritaires					Rang des projets économiques prioritaires			TOTAL	Le Projet prioritaire sélectionné par chaque village		
		1 <sup>er</sup>	2 <sup>ème</sup>	3 <sup>ème</sup>	4 <sup>ème</sup>	5 <sup>ème</sup>	1 <sup>er</sup>	2 <sup>ème</sup>	3 <sup>ème</sup>		Intitulé du projet	Coût estimatif	Justification de la sélection
52	Mokmo	Réalisation d'un forage à Mokmo	Plaidoyer pour Création, construction et équipement d'un centre de santé intégré à mokmo	Plaidoyer pour Création, construction et équipement d'une école primaire à mokmo	construction et équipement d'une maison de la femme à Mokmo (05 machines à coudres et 05 tricoteurs)	Plaidoyer pour la Création et construction d'un centre social à Mokmo	Dotation du village d'un moulin communautaire à Mokmo	Fourniture de 10 charrues, 05 pousse porte-tout et des intrants à Mokmo	Réalisation d'un champs communautaire et octroi de 100 rouleaux de fils barbelets à Mokmo	73 000 000	Réalisation d'un forage à Mokmo	8 500 000	
		8 500 000	PM	PM	10 000 000	PM	2 000 000	50 000 000	2 500 000				
53	Ndassakoul	Etude de faisabilité pour l'aménagement de la route Ndassakoul-Djalingo sur une distance de 10 Km	Construction et équipement d'un bâtiment de 02salles de classe à EPP de Ndassakoul	Construction de forages (un à EPP Ndassakoul et dans le village)	Affectation de 04 enseignants à l'EPP de Ndassakoul	Plaidoyer pour Création et construction d'un centre de santé intégré Ndassakoul	Construction d'un magasin de stockage de céréale d'une capacité de 10 tonnes à Ndassakoul	Création d'une forêt communautaire d'au moins 10 ha à Ndassakoul	Dotation du village Ndassakoul d'un moulin communautaire à gazoil	47 000 000	Construction et équipement d'un bâtiment de 02salles de classe à EPP de Ndassakoul	2 000 000	
		2 000 000	22 000 000	8 500 000	PM	PM	2 500 000	10 000 000	2 000 000				
54	Ndjouroum	Construction d'un forage à Ndjouroum	Construction et équipement d'un bloc de 2 salles de classe à l'EP de Ndjouroum	Etude faisabilité pour connecter le villages Ndjouroum au réseau AES-SONEL	Construction d'un hangar au marché	Construction des dos d'âne sur la route nationale à l'entrée de l'école	Construction d'un hangar et d'un abattoir au marché de Ndjouroum	Etude de faisabilité pour Réhabilitation du parc vaccino-gène de Ndjouroum	Octroi des crédits de financement des GIC	Délimitation des zones de pâturage et d'agriculture par 500	Construction d'un forage à Ndjouroum	8 000 000	

N°	Village/Espace urbain	Rang des projets sociaux prioritaires					Rang des projets économiques prioritaires			TOTAL	Le Projet prioritaire sélectionné par chaque village		
		1 <sup>er</sup>	2 <sup>ème</sup>	3 <sup>ème</sup>	4 <sup>ème</sup>	5 <sup>ème</sup>	1 <sup>er</sup>	2 <sup>ème</sup>	3 <sup>ème</sup>		Intitulé du projet	Coût estimatif	Justification de la sélection
										rouleaux de fils barbelés à djouroum			
		8 000 000	16 000 000	2 000 000	10 000 000	PM	30 000 000	250 000	500 000	66 750 000			
55	Neiminaka	Construction et équipement d'un bâtiment de deux salles de classe à Neiminaka	Etude de faisabilité pour la réhabilitation d'un forage à Néminaka	Plaidoyer pour Création, construction et équipement d'un centre de santé à Neiminaka	Plaidoyer pour Création, construction et équipement d'un poste agricole à Neminaka	Plaidoyer pour ,Création, construction et équipement d'un CPFF à Neminata	Construction d'un hangar pour vente des produits à Neminata	Construction d'un magasin de stockage d'une capacité de 1000 sacs à Neiminaka	Achat d'un moulin communautaire à Neiminata		Construction et équipement d'un bâtiment de deux salles de classe à Neiminaka	22 000 000	
		22 000 000	750 000	PM	PM	PM	10 000 000	1 000 000	2 000 000	35 750 000			
56	Wouro sangue	Construction d'un forage à Wouro sangue	Construction d'un stade de football à Wouro sangue	Implantation des antennes relais MTN, Orange et CAMTEL	Plaidoyer pour la création la construction et l'équipement d'un CES à Wouro sangue	Création, construction et équipement d'un CSI à Wouro sangue	Construction d'un hangar de vente des produits à Wouro sangue	Dotation des agriculteurs des 3 paires de bouefs et 3 charrues pour attelage et 02 motopompes à wouro sangé	Affectation de deux techniciens agricoles pour assistance et appui des agriculteurs à Wouro sangue		Construction d'un forage à Wouro sangue	8 500 000	
		8 500 000	1 500 000	2 000 000	PM	PM	10 000 000	2 000 000	PM	24 000 000			

N°	Village/Espace urbain	Rang des projets sociaux prioritaires					Rang des projets économiques prioritaires			TOTAL	Le Projet prioritaire sélectionné par chaque village		
		1 <sup>er</sup>	2 <sup>ème</sup>	3 <sup>ème</sup>	4 <sup>ème</sup>	5 <sup>ème</sup>	1 <sup>er</sup>	2 <sup>ème</sup>	3 <sup>ème</sup>		Intitulé du projet	Coût estimatif	Justification de la sélection
57	Ngaoumbam	Construction d'un forage au niveau de la plaque de signalisation de la barrière de pluie à Ngaoumbam	Dotation en intrants, fils barbelés et outils pour faciliter l'agriculture à Ngaoumbam	Réalisation d'un champs fourager de 10 ha à Ngaoumbam	Etude de faisabilité pour le branchement de Ngaoumbam au réseau AES -SONEL	Construction et équipement d'une case de santé à Ngaoumbam	Ouverture d'un marché à vivre au centre de Ngaoumbam	Dotation d'un moulin à écraser et à concasser la communauté de Ngaoumbam	Construction d'un magasin de stockage d'une capacité de 400 sacs	44 500 000	Construction d'un forage au niveau de la plaque de signalisation de la barrière de pluie à Ngaoumbam	8 500 000	
		8 500 000	5 000 000	10 000 000	2 000 000	16 000 000	PM	2 000 000	1 000 000				
58	Wassandé	Construction d'un forage au CES de Wassandé	Etude de faisabilité pour l'aménagement et la réhabilitation des routes Wassandé	Plaidoyer pour la création et la construction d'une maison de la femme équipé de 20 machines dont 10 machines à coudre, 06 machines à broder, 04 machines à tricoter	Plaidoyer pour la création, construction et équipement d'une école maternelle à Wassandé	Etude de faisabilité pour l'électrification du village Wassandé à partir de la haute tension située à Mangoli (15km)	Dotation du village Wassandé d'un tracteur agricole et des produits phytosanitaires	Construction d'un hangar de marché périodique à Wassandé	Construction d'un bain détiqueur	715 300 000	Construction d'un forage au CES de Wassandé	8 000 000	
		8 000 000	595 300 000	25 000 000	PM	2 000 000	50 000 000	10 000 000	25 000 000				

N°	Village/Espace urbain	Rang des projets sociaux prioritaires					Rang des projets économiques prioritaires			TOTAL	Le Projet prioritaire sélectionné par chaque village		
		1 <sup>er</sup>	2 <sup>ème</sup>	3 <sup>ème</sup>	4 <sup>ème</sup>	5 <sup>ème</sup>	1 <sup>er</sup>	2 <sup>ème</sup>	3 <sup>ème</sup>		Intitulé du projet	Coût estimatif	Justification de la sélection
59	Yoko(wanden-saga)	Construction d'un forage supplémentaire à Yoko	Etude de faisabilité en vue renforcement de l'énergie électrique et mise sur pied de l'éclairage public à Yoko	aménagement d'un séchoir de 100 mètre carré à Yoko	Etude de faisabilité pour la délimitation des zones d'agriculture et d'élevage à Yoko	aménagement et équipement d'un stade de football à Yoko	Dotation des paysans de Yoko d'un attelage complet pour labour et des sémences améliorées (maïs, sodja, manioc, arachide, harico...)	aménagement du lac artificiel de yoko (waensanga) pour le développement de la pisciculture à Yoko	achat d'un moulin à écraser et un moulin à concasser pour la communauté de Yoko	22 300 000	Construction d'un forage supplémentaire à Yoko	8 500 000	
		8 500 000	500 000	1 500 000	800 000	1 500 000	5 000 000	2 500 000	2 000 000				
60	Nyambaka hossere	Construction d'un forage supplémentaire à Nyambaka hossere	Etude de faisabilité pour l'électrification du village Nyambaka Hosséré aux plaques solaires	Construction d'une case de santé à Nyambaka hossere	Construction de trois salles de classe à l'EPP Nyambaka hossere	Etude de faisabilité pour le bitumage du tronçon de Nyambaka hossere-Nyambaka sur une distance de 10 Km	Dotation des coopératives agropastorales de Nyambaka hossere d'un tracteur agricole et d'intrants	Réalisation de quatre champs fouragers d'un ha chacun à Nyambaka hossere	Octroi de financement du GIC des femmes "ASBAM" à Nyambaka hossere	57 500 000	Construction d'un forage supplémentaire à Nyambaka hossere	8 500 000	
		8 500 000	2 000 000	17 000 000	24 000 000	2 000 000	PM	4 000 000	PM				
TO-TAL										4 668 562 550		887 500 000	



## V.2. Cadre de Dépenses à Moyen Terme (CDMT)

- Secteur : Institution communale
- Problème central: Difficultés d'opérationnalisation de l'institution communale
- Objectif global : rendre opérationnel l'institution communale

N°	Activités	Produits / Indicateurs Résultats	Responsables (non dilués)	Partenaires	Périodes			Ressources				Observations
					2014	2015	2016	Humaines	Matérielles	Financières	Sources de financement	
1.	Acquisition des meubles pour 04 bureaux	Disponibilité des meubles	Maire	Fournisseur				-Conseillers municipaux -Agent de développement	Bon de commande	1 500 000	Budget communal	
<b>Total 1</b>										<b>1 500 000</b>		
2.	Construction d'un restaurant municipal avec bar-laitier	Le restaurant est opérationnel	Maire	-Prestataire				-Agent communal de développement ; -Entrepreneur.	Fiche de suivi	150 000 000	PNDP/Commune/Partenaires	
<b>Total 2</b>										<b>150 000 000</b>		
<b>TOTAL (1+2)</b>										<b>151 500 000</b>		

- Secteur : Eau et énergie
- Problème central: Difficultés d'accès à l'eau potable et à l'énergie
- Objectif global : Faciliter l'accès l'eau potable et l'énergie

N°	Activités	Produits / Indicateurs Résultats	Responsables (non dilués)	Partenaires	Périodes			Ressources				Observations
					2014	2015	2016	Humaines	Matérielles	Financières	Sources de financement	

N°	Activités	Produits / Indicateurs Résultats	Responsables (non dilués)	Partenaires	Périodes			Ressources				Observations
					2014	2015	2016	Humaines	Matérielles	Financières	Sources de financement	
1.	Construction d'un forage à Baléwa	Forage disponible et fonctionnel	Entrepreneur	-DD/MINEE -PNDP				-Agent communal	Fiche de suivi	8 000 000	-Commune -PNDP	
<b>Total 1</b>										<b>8 000 000</b>		
2.	Construction d'un forage à Ndjou-roum	Forage disponible et fonctionnel	Entrepreneur	-DD/MINEE -PNDP				-Agent communal	Fiche de suivi	8 000 000	-Commune -PNDP	
<b>Total 2</b>										<b>8 000 000</b>		
3.	Construction d'un forage au CES de wassandé	Forage disponible et fonctionnel	Entrepreneur	-DD/MINEE -PNDP				-Agent communal	Fiche de suivi	8 000 000	-Commune -PNDP	
<b>Total 3</b>										<b>8 000 000</b>		
4.	Etude de faisabilité en vue de l'installation des panneaux solaires pour le compte de la mairie	Etude de faisabilité disponible et coût du projet connu	Maire	-Mairie -MINEE				Entrepreneur	Bon de commande	1 000 000	Commune	
<b>Total 4</b>										<b>1 000 000</b>		
5.	Construction d'un forage à Bandal	Forage disponible et fonctionnel	Entrepreneur	-DD/MINEE -PNDP				-Agent communal	Fiche de suivi	8 000 000	-Commune -PNDP	
<b>Total 5</b>										<b>8 000 000</b>		
6.	Construction d'un forage à Belel-Dibi	Forage disponible et fonctionnel	Entrepreneur	-DD/MINEE -PNDP				-Agent communal	Fiche de suivi	8 000 000	-Commune -PNDP	
<b>Total 6</b>										<b>8 000 000</b>		
7.	Construction d'un forage à Belel-Dibi	Forage disponible et fonctionnel	Entrepreneur	-DD/MINEE -PNDP				-Agent communal	Fiche de suivi	8 000 000	-Commune -PNDP	
<b>Total 7</b>										<b>8 000 000</b>		
8.	Construction d'un forage à Djamtari	Forage disponible et fonctionnel	Entrepreneur	-DD/MINEE -PNDP				-Agent communal	Fiche de suivi	8 000 000	-Commune -PNDP	
<b>Total 8</b>										<b>8 000 000</b>		

N°	Activités	Produits / Indicateurs Résultats	Responsables (non dilués)	Partenaires	Périodes			Ressources				Observations
					2014	2015	2016	Humaines	Matérielles	Financières	Sources de financement	
9.	Construction d'un forage à Galdi	Forage disponible et fonctionnel	Entrepreneur	-DD/MINEE -PNDP				-Agent communal	Fiche de suivi	8 000 000	-Commune -PNDP	
<b>Total 9</b>										<b>8 000 000</b>		
10.	Construction d'un forage à Kona Toukour	Forage disponible et fonctionnel	Entrepreneur	-DD/MINEE -PNDP				-Agent communal	Fiche de suivi	8 000 000	-Commune -PNDP	
<b>Total 10</b>										<b>8 000 000</b>		
11.	Construction d'un forage à Mango- li Village	Forage disponible et fonctionnel	Entrepreneur	-DD/MINEE -PNDP				-Agent communal	Fiche de suivi	8 000 000	-Commune -Partenaire	
<b>Total 11</b>										<b>8 000 000</b>		
12.	Construction d'un forage à Wouro Sangué	Forage disponible et fonctionnel	Entrepreneur	-DD/MINEE				-Agent communal	Fiche de suivi	8 000 000	-Commune -Partenaire	
<b>Total 12</b>										<b>8 000 000</b>		
13.	Construction d'un forage au Campement Nyambaka	Forage disponible et fonctionnel	Entrepreneur	-DD/MINEE				-Agent communal	Fiche de suivi	8 000 000	-Commune -Partenaire	
<b>Total 13</b>										<b>8 000 000</b>		
14	Construction d'un forage à Dibi	Forage disponible et fonctionnel	Entrepreneur	-DD/MINEE -PNDP				-Agent communal	Fiche de suivi	8 000 000	-Commune -Partenaire	
<b>Total 14</b>										<b>8 000 000</b>		
15.	Construction d'un forage à Djal- ingo	Forage disponible et fonctionnel	Entrepreneur	-DD/MINEE -PNDP				-Agent communal	Fiche de suivi	8 000 000	-Commune -Partenaire	
<b>Total 15</b>										<b>8 000 000</b>		
16.	Construction d'un forage à Vina Lah	Forage disponible et fonctionnel	Entrepreneur	-DD/MINEE -PNDP				-Agent communal	Fiche de suivi	8 000 000	-Commune -Partenaire	
<b>Total 16</b>										<b>8 000 000</b>		

N°	Activités	Produits / Indicateurs Résultats	Responsables (non dilués)	Partenaires	Périodes			Ressources				Observations
					2014	2015	2016	Humaines	Matérielles	Financières	Sources de financement	
17.	Construction d'un forage à Magom Mbéwé	Forage disponible et fonctionnel	Entrepreneur	-DD/MINEE -PNDP				-Agent communal	Fiche de suivi	8 000 000	-Commune -Partenaire	
<b>Total 17</b>										<b>8 000 000</b>		
18.	Construction d'un forage à la Gendarmerie de Nyambaka	Forage disponible et fonctionnel	Entrepreneur	-DD/MINEE -PNDP				-Agent communal	Fiche de suivi	8 000 000	-Commune -Partenaire	
<b>Total 18</b>										<b>8 000 000</b>		
<b>Total des totaux</b>										<b>137 000 000</b>		

- **Secteur** : Forêt et faune
- **Problème central** : Difficultés liées à la gestion des ressources forestières et fauniques dans la commune de Nyambaka
- **Objectif Global** : Faciliter la gestion des ressources forestières et fauniques

N°	Activités	Produits / Indicateurs Résultats	Responsables (non dilués)	Partenaires	Périodes			Ressources				Observations
					2014	2015	2016	Humaines	Matérielles	Financières	Sources de financement	
1.	Reboisement de l'esplanade de l'hôtel de ville, de certaines écoles, de certains carrefours de la ville de Nyambaka	Les arbres sont achetés et plantés dans la ville et certains quartiers	Consultant	-MINFOF				-Agent communal de développement ;	Fiche de suivi	4 000 000	-MINFOF -Commune	
<b>TOTAL</b>										<b>4 000 000</b>		

- **Secteur** : Éducation de base
- **Problème central** : Difficultés d'accès à une éducation de base de qualité
- **Objectif spécifique** : Faciliter l'accès à une éducation de base de qualité

N°	Activités	Produits /	Responsables	Partenaires	Périodes	Ressources	Observations
----	-----------	------------	--------------	-------------	----------	------------	--------------

		Indicateurs Résultats	(non diluées)		2014	2015	2016	Humaines	Matérielles	Financières	Sources de financement	
1.	Construction d'un Bloc de deux salles de classe équipé des table-bancs plus une latrine à l'EP de Sukounga 1	Bâtiment construit et équipé	Entrepreneur	-DD/TP -DDMINMAP/Vina -Prestataire				-Agent communal de développement ; -Entrepreneur.	Fiche de suivi PV de réception	16 000 000	-Commune -PNDP	
<b>Total 1</b>										<b>16 000 000</b>		
2.	Construction et équipement d'un bâtiment de deux salles de classe avec bloc de deux latrines à MangomM-béwé	Bâtiment construit et équipé	Entrepreneur	-DD/TP -DDMINMAP/Vina -Prestataire				-Agent communal de développement ; -Entrepreneur.	Fiche de suivi PV de réception	16 000 000	-Commune -PNDP	
<b>Total 2</b>										<b>16 000 000</b>		
3.	Construction d'un bloc de deux (02) salles de classe à l'EP de Malombo	Bâtiment construit et équipé	Entrepreneur	-DD/TP -DDMINMAP/Vina -Prestataire				-Agent communal de développement ; -Entrepreneur.	Fiche de suivi PV de réception	16 000 000	BIP 2014	
<b>Total 3</b>										<b>16 000 000</b>		
4.	Construction et équipement d'un bâtiment de deux salles de classe avec bloc de deux latrines à l'EP de DIBI	Bâtiment construit et équipé	Entrepreneur	-DD/TP -DDMINMAP/Vina -Prestataire				-Agent communal de développement ; -Entrepreneur.	Fiche de suivi PV de réception	16 000 000	-Commune -PNDP	
<b>Total 4</b>										<b>16 000 000</b>		
5.	Construction et équipement d'un bloc de 02 salles de classes à l'EP de Katil Foulbé	Bâtiment construit et équipé	Entrepreneur	-DD/TP -DDMINMAP/Vina -Prestataire				-Agent communal de développement ; -Entrepreneur.	Fiche de suivi PV de réception	16 000 000	-Commune -PNDP	
<b>Total 5</b>										<b>16 000 000</b>		

N°	Activités	Produits / Indicateurs Résultats	Responsables (non dilués)	Partenaires	Périodes			Ressources				Observations
					2014	2015	2016	Humaines	Matérielles	Financières	Sources de financement	
6.	Construction et équipement d'un bloc de 02 salles de classe à l'EP de Djaïla	Bâtiment construit et équipé	Entrepreneur	-DD/TP -DDMINMAP/Vina -Prestataire				-Agent communal de développement ; -Entrepreneur.	Fiche de suivi PV de réception	16 000 000	A déterminer	
<b>Total 6</b>										<b>16 000 000</b>		
7.	Construction et équipement d'un bloc de 02 salles de classe à l'EP de Kadjoka	Bâtiment construit et équipé	Entrepreneur	-DD/TP -DDMINMAP/Vina -Prestataire				-Agent communal de développement ; -Entrepreneur.	Fiche de suivi PV de réception	16 000 000	A déterminer	
<b>Total 7</b>										<b>16 000 000</b>		
<b>TOTAL des totaux</b>										<b>112 000 000</b>		

- **Secteur** : Enseignements secondaires
- **Problème central**: Difficultés d'accès à l'enseignement secondaire de qualité
- **Objectif global** : Faciliter l'accès à des enseignements secondaires de qualité

N°	Activités	Produits / Indicateurs Résultats	Responsables (non dilués)	Partenaires	Périodes			Ressources				Observations
					2014	2015	2016	Humaines	Matérielles	Financières	Sources de financement	
1.	Construire un bloc latrine au Lycée de Nyambaka	Le bloc est construit	Entrepreneur	-DD/TP -DDMINESEC				-Agent communal de développement ; -Entrepreneur.	Fiche de suivi	3 500 000	BIP	
<b>TOTAL</b>										<b>3 500 000</b>		

- **Secteur** : Promotion de la femme et de la famille
- **Problème central**: Difficultés liées à l'épanouissement de la femme et de la famille
- **Objectif global** : Faciliter l'épanouissement de la femme et de la famille

N°	Activités	Produits / Indicateurs Résultats	Responsables (non dilués)	Partenaires	Périodes			Ressources				Observations
					2014	2015	2016	Humaines	Matérielles	Financières	Sources de financement	
1.	Construction et équipement d'un centre multifonctionnel pour femmes et filles à Nyambaka	Le centre est fonctionnel	Entrepreneur	-DD/TP				-Agent communal de développement ; -Entrepreneur.	Fiche de suivi	20 000 000	BIP	
<b>Total 1</b>									<b>20000 000</b>			
2.	Construction d'une aire de séchage des aliments à Foulougou	L'aire de séchage est opérationnelle	Entrepreneur	-DD/TP				-Agent communal de développement ; -Entrepreneur.	Fiche de suivi	5 000 000	Commune	
<b>Total 2</b>									<b>5 000 000</b>			
3.	Installation d'un moulin de transformation de maïs	Le moulin est opérationnelle	Entrepreneur	-DD/MINPROFF				-Agent communal de développement ; -Entrepreneur.	Fiche de suivi	2 000 000	Commune	
<b>Total 3</b>									<b>2 000 000</b>			
<b>TOTAL des totaux</b>									<b>27 000 000</b>			

- **Secteur** : Élevage, pêche et industries animales
- **Problème central** : Difficultés liées à pratiquer un élevage de qualité

- **Objectif global: Moderniser les techniques d'élevage et de pêche**

N°	Activités Taches	Produits / Indicateurs Résultats	Responsables (non dilués)	Partenaires	Périodes			Ressources				Observations
					2014	2015	2016	Humaines	Matérielles	Financières	Sources de financement	
1.	Construction d'un forage à énergie solaire à Wassandé	Forage opérationnel	Maire	-Mairie -MINEE -MINMAP				Entrepreneur	Bon de commande	15 000 000	BIP 2014	
<b>Total 1</b>										<b>15 000 000</b>		
2.	Construction d'un forage à énergie solaire à Mangoli	Forage opérationnel	Maire	-Mairie -MINEE -MINMAP				Entrepreneur	Bon de commande	15 000 000	BIP 2014	
<b>Total 2</b>										<b>15 000 000</b>		
3.	Construction d'un forage à énergie solaire à Dibi	Forage opérationnel	Maire	-Mairie -MINEE -MINMAP				Entrepreneur	Bon de commande	15 000 000	BIP 2014	
<b>Total 3</b>										<b>15 000 000</b>		
4.	Construction et équipement du CZV de Was-sandé	Forage opérationnel	Maire	-Mairie -MINEE -MINMAP				Entrepreneur	Bon de commande	25 000 000	BIP 2014	
<b>Total 4</b>										<b>25 000 000</b>		
5.	Construction d'un abattoir à Galdi	Abattoir opérationnel	Maire	-Mairie				Entrepreneur	Bon de commande	12 000 000	-Commune -PNDP	
<b>Total 5</b>										<b>12 000 000</b>		



N°	Activités Taches	Produits / Indicateurs Résultats	Responsables (non dilués)	Partenaires	Périodes			Ressources				Observations
					2014	2015	2016	Humaines	Matérielles	Financières	Sources de financement	
6.	Etude de faisabilité en vue de l'aménagement de l'abattoir de Nyambaka	Etude de faisabilité disponible et coût du Microprojet connu	Entrepreneur Consultant	-DD/MINTP				-Agent communal de développement ; -Consultant	Fiche de suivi	1 000 000	Commune	
<b>Total 6</b>										<b>1 000 000</b>		
7.	Réalisation d'un champ fourrager de 50 ha dans le site du complexe agropastoral de Laïnga Rikoudji	Réalisation du champ de 50 ha	Consultants	DD/MINEPIA				-Agent communal de développement ; -Consultant	Fiche de suivi	50 000 000	-Commune	
<b>Total 7</b>										<b>50 000 000</b>		
8.	Réalisation d'un complexe agropastoral (Laïnga Riskoudji) pur l'embouche bovine en vue de la production de 400 bœufs engraisés	Réalisation du complexe	Consultants	DD/MINEPIA				-Agent communal de développement ; -Consultant	Fiche de suivi	200 000 000		
<b>Total 8</b>										<b>200 000 000</b>		
9.	Construction et équipement d'un bloc servant de pharmacie vétérinaire et de maison d'astreinte dans le site du complexe agropastoral de Laïnga Riskoudji	Construction et équipement du bloc servant de pharmacie vétérinaire et de maison d'astreinte	Entrepreneur Consultant	-DD/MINTP -DDMINEPIA -DDMINMAP				-Agent communal de développement ; -Consultant	Fiche de suivi	30 000 000		
<b>Total 9</b>										<b>30 000 000</b>		
10.	Construction d'un abattoir à Gado Djérem	Abattoir opérationnel	Maire	-Mairie				Entrepreneur	Bon de commande	12 000 000	-Commune -Partenaire	
<b>Total 10</b>										<b>12 000 000</b>		
<b>TOTAL des totaux</b>										<b>375 000 000</b>		

- **Secteur** : Agriculture et Développement Rural
- **Problème central** : Difficultés liées à la pratique de l'agriculture
- **Objectif global** : Faciliter la pratique de l'agriculture

N°	Activités	Produits / Indicateurs Résultats	Responsables (non dilués)	Partenaires	Périodes			Ressources				Observations
					2014	2015	2016	Humaines	Matérielles	Financières	Sources de financement	
1.	Aménagement de la l'axe Nyambaka-Mainé sur environ 12 Km	La route est aménagée	Entrepreneur	-DD/MINTP				-Agent communal de développement ; -Entrepreneur.	Fiche de suivi	50 000 000	BIP 2014	
<b>Total 1</b>										<b>50 000 000</b>		
2.	Réalisation d'un complexe agricole (Projet Laïnga Rikoudji) d'une superficie de 230 ha à Gado Djérem pour la culture du maïs (50 ha), haricot (10 Ha), pomme de terre (10 Ha), manioc (30 Ha), moringa (50 ha), <i>cajanus cajans</i> (50Ha), soja (30 ha).	Les différents champs sont réalisés et disponibles	Maire	-DDMINADER				-Agent communal de développement ; -Entrepreneur.	Fiche de suivi	500 000 000	Commune	
<b>Total 2</b>										<b>500 000 000</b>		
<b>TOTAL des totaux</b>										<b>550 000 000</b>		

- **Secteur** : Santé publique
- **Problème central** : Difficultés d'accès aux soins de santé de qualité
- **Objectif global**: Faciliter l'accès aux soins de santé de qualité

N°	Activités	Produits / Indicateurs Résultats	Responsables (non dilués)	Partenaires	Périodes			Ressources				Observations
					2014	2015	2016	Humaines	Matérielles	Financières	Sources de financement	
1.	Construction d'un forage à pompe CMA de Nyambaka	Forage opérationnel	Maire	-Mairie -MINEE -MINMAP				Entrepreneur	Bon de commande	85 000 000	BIP 2014	
<b>Total 1</b>									<b>8 500 000</b>			
2.	Construction d'un forage à pompe CMA de Dibi	Forage opérationnel	Maire	-Mairie -MINEE -MINMAP				Entrepreneur	Bon de commande	85 000 000	BIP 2014	
<b>Total 2</b>									<b>8 500 000</b>			
<b>TOTAL de totaux</b>									<b>17 000 000</b>			

- **Secteur** : Travaux Publics
- **Problème central** : Difficultés liées aux déplacements des biens et des personnes
- **Objectif global** : Faciliter le déplacement des biens et des personnes

N°	Activités	Produits / Indicateurs Résultats	Responsables (non dilués)	Partenaires	Périodes			Ressources				Observations
					2014	2015	2016	Humaines	Matérielles	Financières	Sources de financement	
1.	Etude de faisabilité en vue de la réalisation de la route Kognoli- Makan 1- Fouloukou- GadoDjérem (37 Km)	Etude de faisabilité disponible	Consultant	-DD/MINTP				-Agent communal de développement ;	Fiche de suivi	1 000 000	Commune	
<b>Total 1</b>									<b>1 000 000</b>			

N°	Activités	Produits / Indicateurs Résultats	Responsables (non dilués)	Partenaires	Périodes			Ressources				Observations
					2014	2015	2016	Humaines	Matérielles	Financières	Sources de financement	
2.	Etude de faisabilité en vue de la réalisation de la route Kognoli-Mbéring-Djalingo-Léna-MangomDaoudou (50 Km)	Etude de faisabilité disponible	Entrepreneur Consultant	-DD/MINTP				-Agent communal de développement ; -Consultant	Fiche de suivi	1 000 000	Commune	
<b>Total 2</b>										<b>1 000 000</b>		
3.	Etude de faisabilité pour l'aménagement de la route Gop-Sakalaïndé (10 Km)	Etude de faisabilité disponible	Entrepreneur	-DD/MINTP				-Agent communal de développement ; -Entrepreneur.	Fiche de suivi	1 000 000	Commune	
<b>Total 3</b>										<b>1 000 000</b>		
4.	Entretien routier de la Commune de Nyambaka	Nombre de Km de route entretenues	Entrepreneur	-DD/MINTP -BIP				-Agent communal de développement ; -Entrepreneur.	Fiche de suivi	13 000 000	BIP 2014	
<b>Total 4</b>										<b>13 000 000</b>		
<b>Total des totaux</b>										<b>16 000 000</b>		

- **Secteur** : Petites et moyennes entreprises, économie sociale et artisanat
- **Problème central** : Difficultés liées à la mise en place des Petites et Moyennes entreprises, de l'économie sociale et de l'artisanat
- **Objectif global** : Faciliter l'essor des petites entreprises de l'économie sociale et de l'artisanat

N°	Activités	Produits / Indicateurs Résultats	Responsables (non dilués)	Partenaires	Périodes			Ressources				Observations
					2014	2015	2016	Humaines	Matérielles	Financières	Sources de financement	

N°	Activités	Produits / Indicateurs Résultats	Responsables (non dilués)	Partenaires	Périodes			Ressources				Observations
					2014	2015	2016	Humaines	Matérielles	Financières	Sources de financement	
1.	Construction d'une unité de transformation des mangues en jus et poudres de mangue à Mangoli	Unité de transformation fonctionnelle	Entrepreneur	-DD/MINTP -DDMINMAP -DDMIN				-Agent communal de développement ; -Entrepreneur.	Fiche de suivi	150 000 000	BIP 2014	
<b>Total 1</b>										<b>150 000 000</b>		
<b>TOTAL des totaux</b>										<b>150 000 000</b>		

**Tableau 74 : Coûts estimatifs du CDMT par secteurs retenus pour les trois prochaines années**

SECTEURS/CENTRE D'INTERÊT	2014	2015	2016	Total
Institution communale	0	151 500 000	0	<b>151 500 000</b>
Agriculture et Développement Rural	50 000 000	500 000 000	0	<b>550 000 000</b>
Eau et énergie	25 000 000	80 000 000	32 000 000	<b>137 000 000</b>
Education de base	48 000 000	32 000 000	32 000 000	<b>112 000 000</b>
Travaux publics	16 000 000	0	0	<b>16 000 000</b>
Elevage pêche et industries animales	83 000 000	280 000 000	12 000 000	<b>375 000 000</b>
Promotion de la femme et de la famille	0	27 000 000	0	<b>27 000 000</b>
Foret et faune	4 000 000	0	0	<b>4 000 000</b>

Santé publique	17 000 000	0	0	<b>17 000 000</b>
Enseignements secondaires	0	3 500 000	0	<b>3 500 000</b>
Petites et Moyennes entreprises, économie sociale et Artisanat	150 000 000	0	0	<b>150 000 000</b>
<b>Total</b>	<b>393 000 000</b>	<b>1 074 000 000</b>	<b>76 000 000</b>	<b>1 543 000 000</b>

### V.3. Cadre sommaire de gestion environnementale du CDMT

#### V.3.1. Principaux impacts Environnementaux potentiels

**Tableau 75 : Impacts environnementaux possibles des microprojets du CDMT**

Type de microprojets contenus dans le programme triennal	Impacts environnementaux positifs possibles	Impacts environnementaux négatifs possibles (risques environnementaux)	Mesures environnementales d'optimisation	Mesures environnementales d'atténuation
<b>Microprojets de construction des infrastructures communautaires de base :</b> -Construction de 7 blocs à 2 salles de classe ; -Construction de 01 bloc latrine; -Construction de 01 centre multifonctionnel pour femmes et filles; -Construction d'une aire de séchage ; -Construction d'un restaurant municipal ; -Construction du CZV de Wassandé ; -Construction d'un abattoir à Galdi.	- Consolidation des systèmes de gouvernance locale à travers l'évaluation environnementale participative ainsi que l'utilisation du formulaire d'examen environnemental en impliquant la consultation du public	- Risques d'érosion des sols ; - Risques de pollution (atmosphérique par la poussière, contamination du sol, de la nappe phréatique par les huiles de vidange)	- Sensibilisation du public et Implication lors du remplissage du formulaire d'examen environnemental ; - Mise en place de comités de gestion	- Bon choix du site ; - Engazonnement des pentes perturbées ; - Replantation des arbres ; - Remise en état des zones d'emprunt ; - Création des divergents

Type de microprojets contenus dans le programme triennal	Impacts environnementaux positifs possibles	Impacts environnementaux négatifs possibles (risques environnementaux)	Mesures environnementales d'optimisation	Mesures environnementales d'atténuation
<b>Microprojets hydrauliques :</b> - Construction de 17 forages dans les villages de la commune ; -Construction de 02 forages dans les formations sanitaires (Nyambaka et Dibi) ; -Construction de 04 forages pastoraux à énergie solaire dans l'ensemble de la commune	- Consolidation des systèmes de gouvernance locale à travers l'évaluation environnementale participative ainsi que l'utilisation du formulaire d'examen environnemental en impliquant la consultation du public - Diminution de la pression	- Risques d'érosion des sols ;	- Sensibilisation du public et Implication lors du remplissage du formulaire d'examen environnemental ; - Mise en place de comités de gestion	- Bon choix du site ; - Engazonnement des pentes perturbées ; - Replantation des arbres ; - Création des divergents ; - Contre l'envasement : éliminer les eaux sales à travers la construction des rigoles - Canal d'assainissement des eaux avec puits perdu rempli de cailloux
<b>Microprojets structurants :</b> - Reprofilage des routes rurales ; - Etude de faisabilité pour l'aménagement de 97 Km de piste dans l'ensemble de la commune ; - Aménagement de la piste agricole Nyambaka-Mainé sur environ 12 Km.	- Consolidation des systèmes de gouvernance locale à travers l'évaluation environnementale participative ainsi que l'utilisation du formulaire d'examen environnemental en impliquant la consultation du public	- Risques d'incendie ; - Risques d'érosion des sols ; -Risques de pertes d'espèces ligneuses ; - Risques de pollution (atmosphérique par la poussière, contamination du sol, de la nappe phréatique par les huiles de vidange) - Risques de braconnage ; -	- Sensibilisation du public et Implication lors du remplissage du formulaire d'examen environnemental ; - Mise en place de comités de gestion - Mise en place des barrières de pluie	- Engazonnement des pentes perturbées ; - Replantation des arbres ; - Remise en état des zones d'emprunt ; - Création des divergents ; - Contre l'envasement : éliminer les eaux sales à travers la construction des rigoles - Interdiction des feux de brousse ; Installation des pare feux ; - Prendre des dispositions pour une bonne gestion de la base-vie -Sensibilisation sur le VIH SIDA -Sensibilisation des populations à la lutte contre le braconnage ; - Installation des barrières de pluies

### V.3.2. Principaux impacts sociaux potentiels

Tableau 76: Impacts sociaux possibles des projets du CDMT

Type de microprojets contenus dans le programme triennal	Impacts sociaux possibles (positifs)	Impacts sociaux négatifs possibles (risques sociaux)	Mesures sociales d'optimisation	Mesures sociales d'atténuation
<p><b>Microprojets de construction des infrastructures communautaires de base :</b></p> <ul style="list-style-type: none"> <li>-Construction de 7 blocs à 2 salles de classe ;</li> <li>-Construction de 01 bloc latrine;</li> <li>-Construction de 01 centre multifonctionnel pour femmes et filles;</li> <li>-Construction d'une aire de séchage ;</li> <li>-Construction d'un restaurant municipal ;</li> <li>-Construction du CZV de Wassandé ;</li> <li>-Construction d'un abattoir à Galdi.</li> </ul>	<ul style="list-style-type: none"> <li>-Renforcement de la dynamique des populations à travers la mobilisation des fonds de contrepartie ;</li> <li>- Amélioration de la gouvernance locale ;</li> <li>- Amélioration des revenus des populations locales (main d'œuvre)</li> </ul> <hr/> <ul style="list-style-type: none"> <li>- Facilitation de l'accès aux soins;</li> <li>- Amélioration des conditions de fréquentation ;</li> <li>- Amélioration des conditions d'abattage et de vente de la viande</li> <li>- Amélioration des conditions d'élevage</li> <li>- Développement des activités agricoles et communautaires ;</li> </ul>	<ul style="list-style-type: none"> <li>-Risques de déplacement involontaire et de réinstallation des populations avec perte d'actifs ;</li> <li>- Risques de conflits sur le choix du site</li> <li>-Risques d'insécurité pour les personnes et les biens ;</li> <li>-Risques de conflits au sein des bénéficiaires du micro projet ;</li> <li>-Risques de marginalisation des populations vulnérables</li> </ul>	<ul style="list-style-type: none"> <li>-Participation et sensibilisation des populations ;</li> <li>- Sensibiliser les communautés ;</li> <li>-Mettre en place les Comités de gestion ;</li> </ul>	<ul style="list-style-type: none"> <li>-Activer le plan de recasement (indemnisation des populations déplacées à juste prix) ;</li> <li>- Obtention d'acte de donation volontaire légalisé du propriétaire du site ;</li> <li><b>-Contre l'insécurité :</b> Nettoyage et cantonnement des alentours des ouvrages ;</li> <li>- Mise en place de sous-comité de vigilance</li> <li>- Construction des clôtures autour des ouvrages ;</li> <li><b>-Contre la marginalisation :</b> Identifier les priorités des minorités et les intégrer dans le PCD.</li> <li>- <b>Contre les conflits :</b> solliciter l'arbitrage des autorités traditionnelles, communales ou administratives</li> </ul>
<p><b>Microprojets hydrauliques :</b></p> <ul style="list-style-type: none"> <li>- Construction de 17 forages dans les villages de la commune ;</li> <li>-Construction de 02 forages dans les formations sanitaires (Nyambaka et Dibi) ;</li> <li>-Construction de 04 forages pastoraux à</li> </ul>	<ul style="list-style-type: none"> <li>-Renforcement de la dynamique des populations à travers la mobilisation des fonds de contrepartie ;</li> <li>- Amélioration de la gouvernance locale ;</li> <li>- Amélioration des revenus (main d'œuvre locale)</li> </ul>	<ul style="list-style-type: none"> <li>-Risque de déplacement involontaire et de réinstallation ;</li> <li>- Risques d'intoxication due au mauvais dosage du chlore ;</li> <li>- Risques de mauvaises manipulations des ouvrages</li> </ul>	<ul style="list-style-type: none"> <li>-Sensibilisation des populations</li> <li>-Encourager les projets HIMO</li> </ul>	<ul style="list-style-type: none"> <li>- Activer le plan de recasement (indemnisation des populations déplacées à juste prix) ;</li> <li>- Obtention d'acte de donation volontaire légalisé du propriétaire du site ;</li> <li>- Contre les risques d'intoxication à l'eau de puits et autres : former le Comité de gestion au dosage de l'eau de javel dans les puits,</li> <li>- Gestion des risques d'engorgement et maintenance des ouvrages</li> </ul>



Type de microprojets contenus dans le programme triennal	Impacts sociaux possibles (positifs)	Impacts sociaux négatifs possibles (risques sociaux)	Mesures sociales d'optimisation	Mesures sociales d'atténuation
énergie solaire dans l'ensemble de la commune				
	Diminution des maladies d'origine hydriques ; Facilitation de l'accès à l'eau potable	Risques d'insécurité pour les personnes et les biens ; Risques de conflits au sein des bénéficiaires du Micro Projet ; Risques de marginalisation des populations vulnérables	- Sensibilisation des populations	<b>-Contre l'insécurité :</b> -Nettoyage et cantonnement des alentours des ouvrages ; - Mise en place de sous-comité de vigilance - Construction des clôtures autour des ouvrages ; <b>-Contre la marginalisation :</b> -Identifier les priorités des minorités et les intégrer dans le PCD. <b>- Contre les conflits :</b> -Solliciter l'arbitrage des autorités traditionnelles, communales ou administratives
<b>Microprojets structurants :</b> - Reprofilage des routes rurales ; - Etude de faisabilité pour l'aménagement de 97 Km de piste dans l'ensemble de la commune ; - Aménagement de la piste agricole Nyambaka-Mainé sur environ 12 Km.	Renforcement de la dynamique des populations à travers la mobilisation des fonds de contrepartie ; Amélioration de la gouvernance locale	Risque de déplacement involontaire et de réinstallation ;	Sensibilisation des populations	Activer le plan de recasement (indemnisation des populations déplacées)
	- Amélioration des revenus (main d'œuvre locale)	-Risques d'augmentation de la prévalence du VIH /SIDA et autres maladies ; - Risques de marginalisation des populations vulnérables ; -Risque d'intensification du braconnage	Sensibilisation des populations	-Inclure la lutte contre le VIH SIDA et le braconnage dans le DAO (cahier de clauses environnementales et sociales) ; - Sensibilisation des populations
	Baisse du cout de transport ; Facilitation de l'accès à l'information ;	Risques d'insécurité pour les personnes et les biens (accidents de circulation) ;	Sensibilisation des populations	-Contre les accidents : mettre une signalisation routière ; limiter les vitesses.

Type de microprojets contenus dans le programme triennal	Impacts sociaux possibles (positifs)	Impacts sociaux négatifs possibles (risques sociaux)	Mesures sociales d'optimisation	Mesures sociales d'atténuation
	Désenclavement des localités et développement des activités socio-économiques	Risques de conflits au sein des bénéficiaires du Micro projet ; Risques d'incendies		-Contre les conflits : mettre en place un Comité de gestion
	-Amélioration des revenus ; -Amélioration de la gouvernance locale	- Risques de conflits au sein des bénéficiaires du Micro Projet	Attribuer une tranche de 10% de l'allocation au Micro Projet de Gestion des Ressources Naturelles	Former et mettre en place les Comités de gestion
		Risques de marginalisation des populations vulnérables ; Risques de conflits au sein des bénéficiaires du Micro Projet		Contre la marginalisation : identifier les priorités des minorités et les intégrer dans le PCD.

#### V.4. PLAN D'INVESTISSEMENT ANNUEL

Cette programmation sur une année représente les projets à réaliser au cours de la première année de la mise en œuvre du PCD. Elle traduit les actions de la première année du cadre de dépenses à moyen terme dont elle est issue. Elle concerne à la fois l'institution communale, l'économie locale et quelques secteurs.

- **Secteur** : Eau et Energie
- **Problème central**: Difficulté d'accès à l'eau et à l'énergie
- **Objectif global** : faciliter l'accès à l'eau et à l'énergie électrique

N°	Activités	Taches	Produits / Indicateurs Résultats	Responsables (non dilués)	Partenaires	Périodes												Ressources				
						J	F	M	A	M	J	J	A	S	O	N	D	Humaines	Matérielles	Financières	Sources de financement	
1.	Construction d'un forage à Baléwa	Étude de faisabilité	Rapport d'étude	Maire	-DD/MINEE -Agent de développement														Sectoriel/Cabinet	A préciser	PM	PNDP
		Montage de la requête de financement	Requête de financement élaborée	Agent communal de développement	-DD/MINEE -Exécutif municipal														Sectoriel/Consultant/BE	A préciser	PM	PNDP
		Mobilisation des fonds	Fonds sécurisé dans le compte de la commune	Maire	-Opérateurs économiques ; -Élites.														-Receveur municipal ; -Agent financier.	-Ordre de recette	PM	Commune
		Validation au COMES	Délibération municipale	Maire	-Sectoriels -Consultants														-Conseillers municipaux		PM	Commune
		Travaux de construction	Forage opérationnel	Maire	-Mairie														Entrepreneur	Bon de commande	8 000 000	PNDP
<b>Total 1</b>																		<b>8 000 000</b>				

N°	Activités	Taches	Produits / Indicateurs Résultats	Responsables (non dilués)	Partenaires	Périodes												Ressources				
						J	F	M	A	M	J	J	A	S	O	N	D	Humaines	Matérielles	Financières	Sources de financement	
2.	Construction d'un forage à Ndjouroum	Étude de faisabilité	Rapport d'étude	Maire	-DD/MINEE -Agent de développement														Sectoriel/Cabinet	A préciser	PM	PNDP
		Montage de la requête de financement	Requête de financement élaborée	Agent communal de développement	-DD/MINEE -Exécutif municipal														Sectoriel/Consultant/BE	A préciser	PM	PNDP
		Mobilisation des fonds	Fonds sécurisé dans le compte de la commune	Maire	-Opérateurs économiques ; -Élites.														-Receveur municipal ; -Agent financier.	-Ordre de recette	PM	Commune
		Validation au COMES	Délibération municipale	Maire	-Sectoriels -Consultants														-Conseillers municipaux		PM	Commune
		Travaux de construction	Forage opérationnel	Maire	-Mairie														Entrepreneur	Bon de commande	8 000 000	PNDP
<b>Total 2</b>																					<b>8 000 000</b>	
3.	Construction d'un forage au CES de Wassandé	Étude de faisabilité	Rapport d'étude	Maire	-DD/MINEE -Agent de développement													Sectoriel/Cabinet	A préciser	PM	PNDP	
		Montage de la requête de financement	Requête de financement élaborée	Agent communal de développement	-DD/MINEE -Exécutif municipal													Sectoriel/Consultant/BE	A préciser	PM	PNDP	
		Mobilisation des fonds	Fonds sécurisé dans le compte de la commune	Maire	-Opérateurs économiques ; -Élites.													-Receveur municipal ; -Agent financier.	-Ordre de recette	PM	Commune	
		Validation au COMES	Délibération municipale	Maire	-Sectoriels -Consultants													-Conseillers municipaux		PM	Commune	

N°	Activités	Taches	Produits / Indicateurs Résultats	Responsables (non dilués)	Partenaires	Périodes												Ressources			
						J	F	M	A	M	J	J	A	S	O	N	D	Humaines	Matérielles	Financières	Sources de financement
		Travaux de construction	Forage opérationnel	Maire	-Mairie													Entrepreneur	Bon de commande	8 000 000	PNDP
<b>Total 3</b>																			<b>8 000 000</b>		
4.	Etude de faisabilité en vue d'installation des panneaux solaires pour le compte de la mairie de Nyambaka	Coût du microprojet d'installation des plaques solaires connu	Rapport d'étude	Maire	-DD/MINEE -Agent de développement													Sectoriel/Cabinet	A préciser	PM	Commune
<b>Total 4</b>																			<b>1 000 000</b>		
<b>Total des totaux</b>																			<b>25 000 000</b>		

- **Secteur** : Forêt et faune
- **Problème central**: Difficulté liées à la gestion des ressources forestières et fauniques dans la commune de Nyambaka
- **Objectif global** : Faciliter la gestion des ressources forestières et fauniques

N°	Activités	Taches	Produits / Indicateurs Résultats	Responsables (non diluées)	Partenaires	Périodes												Ressources				
						J	F	M	A	M	J	J	A	S	O	N	D	Humaines	Matérielles	Financières	Sources de financement	
1.	Reboisement de l'esplanade de l'hôtel de ville, de certaines écoles, de certains carrefours de la ville de Nyambaka	Étude de faisabilité	Rapport d'étude	Maire	-DD/MINFOF -Agent de développement														Sectoriel/Cabinet	A préciser	PM	Commune
		Reboisement des différents sites	Nombre de plants plantés	Maire	-DD/MINFOF -Agent de développement														Entrepreneur	Bon de commande	4 000 000	MINFOF
<b>Total 1</b>																					<b>4 000 000</b>	
<b>Total</b>																					<b>4 000 000</b>	

- **Secteur** : Éducation de base
- **Problème central** : difficultés d'accès à une éducation de base de qualité
- **Objectif spécifique** : Faciliter l'accès à une éducation de base de qualité

N°	Activités	Taches	Produits / Indicateurs Résultats	Responsables (non dilués)	Partenaires	Périodes												Ressources				
						J	F	M	A	M	J	J	A	S	O	N	D	Humaines	Matérielles	Financières	Sources de financement	
1.	Construction et équipement d'un bâtiment de deux salles de classe avec bloc de deux latrines l'EP de Soukounga 1	Étude de faisabilité	Rapport d'étude	Maire	-DD/MINEDUB -DD/TP -Agent de développement													Sectoriel/Cabinet	-Appareil photo numérique	PM	PNDP	
		Montage de la requête de financement	Requête de financement élaborée	Agent communal de développement	-DD/MINEDUB -DD/TP													Sectoriel/Consultant/BE	Rapport de l'étude de faisabilité	PM	PNDP	
		Validation au COMES	Délibération municipale	Maire	-Sectoriels -Consultants													-Conseillers municipaux	-Version hard de la requête	PM	Commune	
		Soumission de la requête au Bailleur	Bordereau de transmission	Maire	-FEICOM -Mairie													Agent communal de développement	Registre de transmission	PM	Commune	
		Montage du DAO	DAO monté	Maire	-DD/TP													Sectoriel		PM	Commune	
		Sélection du prestataire	Prestataire disponible	Président de la Commission de passation de marché	-Commission de passation de marché													Les membres de la commission de passation de marché	Offres techniques et financières du prestataire	PM	Commune	
		Travaux de construction et équipement	Bâtiment opérationnel	Entrepreneur	-DD/TP -DDMINMAP													-Agent communal de développement ; -Entrepreneur.	Fiche de suivi	16 000 000	Commune PNDP	
<b>Total 1</b>																					<b>16 000 000</b>	

N°	Activités	Taches	Produits / Indicateurs Résultats	Responsables (non dilués)	Partenaires	Périodes												Ressources				
						J	F	M	A	M	J	J	A	S	O	N	D	Humaines	Matérielles	Financières	Sources de financement	
2.	Construction et équipement d'un bâtiment de deux salles de classe avec un bloc latrine à l'EP de Magom Mbéwé	Étude de faisabilité	Rapport d'étude	Maire	-DD/MINEDUB -DD/TP -Agent de développement														Sectoriel/Cabinet	-Appareil photo numérique	PM	PNDP
		Montage de la requête de financement	Requête de financement élaborée	Agent communal de développement	-DD/MINEDUB -DD/TP														Sectoriel/Consultant/BE	Rapport de l'étude de faisabilité	PM	PNDP
		Validation au COMES	Délibération municipale	Maire	-Sectoriels -Consultants														-Conseillers municipaux	-Version hard de la requête	PM	Commune
		Soumission de la requête au Bailleur	Bordereau de transmission	Maire	-FEICOM -Mairie														Agent communal de développement	Registre de transmission	PM	Commune
		Montage du DAO	DAO monté	Maire	-DD/TP														Sectoriel		PM	Commune
		Sélection du prestataire	Prestataire disponible	Président de la Commission de passation de marché	-Commission de passation de marché														Les membres de la commission de passation de marché	Offres techniques et financières du prestataire	PM	Commune
		Travaux de construction et équipement	Bâtiment opérationnel	Entrepreneur	-DD/TP -DDMINMAP														-Agent communal de développement ; -Entrepreneur.	Fiche de suivi	16 000 000	Commune PNDP
<b>Total 2</b>																					<b>16 000 000</b>	
3.	Construction et équipement d'un bâtiment de deux salles de classe à l'EP de Malombo	Sélection du prestataire	Prestataire disponible	Président de la Commission de passation de marché	-Commission de passation de marché													Les membres de la commission de passation de marché	Offres techniques et financières du prestataire	PM	MINMAP	



N°	Activités	Taches	Produits / Indicateurs Résultats	Responsables (non dilués)	Partenaires	Périodes												Ressources				
						J	F	M	A	M	J	J	A	S	O	N	D	Humaines	Matérielles	Financières	Sources de financement	
		Travaux de construction et équipement	Bâtiment opérationnel	Entrepreneur	-DD/TP -DDMINMAP														-Agent communal de développement ; -Entrepreneur.	Fiche de suivi	16 000 000	BIP 2014
<b>Total 3</b>																				<b>16 000 000</b>		
<b>Total des totaux</b>																				<b>48 000 000</b>		

- **Secteur** : Élevage, pêche et industries animales
- **Problème central** : Difficultés liées à pratiquer un élevage de qualité
- **Objectif global**: Moderniser les techniques d'élevage et de pêche

N°	Activités	Taches	Produits / Indicateurs Résultats	Responsables (non diluées)	Partenaires	Périodes												Ressources				
						J	F	M	A	M	J	J	A	S	O	N	D	Humaines	Matérielles	Financières	Sources de financement	
1.	Construction d'un forage à énergie solaire à Wassandé	Passation du marché	Prestataire recruté	Maire	-MNEPIA -Mairie													Agent communal de développement	Registre de transmission	PM	MINMAP	
		Construction du forage	Forage opérationnel	Maire	-MINEPIA -Mairie														Entrepreneur	Bon de commande	15 000 000	BIP 2014
<b>Total 1</b>																				<b>15 000 000</b>		
2.	Construction d'un forage à énergie solaire Mangoli	Passation du marché	Prestataire recruté	Maire	-MNEPIA -Mairie													Agent communal de développement	Registre de transmission	PM	MINMAP	
		Construction du forage	Forage opérationnel	Maire	-MINEPIA -Mairie														Entrepreneur	Bon de commande	15 000 000	BIP 2014
<b>Total 2</b>																				<b>15 000 000</b>		
3.	Construction d'un forage à énergie solaire à Dibi	Passation du marché	Prestataire recruté	Maire	-MNEPIA -Mairie													Agent communal de développement	Registre de transmission	PM	MINMAP	
		Construction du forage	Forage opérationnel	Maire	-MINEPIA -Mairie														Entrepreneur	Bon de commande	15 000 000	BIP 2014
<b>Total 3</b>																				<b>15 000 000</b>		
4.	Construction et équipement du	Passation du marché	Prestataire recruté	Maire	-MNEPIA -Mairie													Agent communal de développement	Registre de transmission	PM	MINMAP	

N°	Activités	Taches	Produits / Indicateurs Résultats	Responsables (non dilués)	Partenaires	Périodes												Ressources					
						J	F	M	A	M	J	J	A	S	O	N	D	Humaines	Matérielles	Financières	Sources de financement		
	CZV de Wassandé	Construction du CZV	CZV opérationnel	Maire	-MINEPIA -Mairie													Entrepreneur	Bon de commande	25 000 000	BIP 2014		
<b>Total 4</b>																			<b>25 000 000</b>				
5.	Construction d'un abattoir à Galdi	Étude de faisabilité	Rapport d'étude	Maire	-DD/MINEPIA/ MINEE/MINEP -Agent de développement													Sectoriel/Cabinet		PM	PNDP		
		Montage de la requête de financement	Requête de financement élaborée	Agent communal de développement	-DD/MINEPIA/MINEP -Exécutif municipal														Sectoriel/Consultant /BE	Outil informatique	PM	-PNDP	
		Mobilisation de la contre partie	Fonds sécurisé dans le compte de la commune	Maire	-Opérateurs économiques ; -Élites.															-Receveur municipal ; -Agent financier.	-Ordre de recette	PM	Commune
		Validation au COMES	Délibération municipale	Maire	-Sectoriels -Consultants															-Conseillers municipaux		PM	Commune
		Soumission de la requête au Bailleur	Bordereau de transmission	Maire	-PNDP -Mairie															Agent communal de développement	Registre de transmission	PM	
		Construction	Abattoir construit	Entrepreneur	-DD/MINEPIA -PNDP															-Agent communal	Fiche de suivi	12 000 000	
<b>Total 5</b>																			<b>12 000 000</b>				

N°	Activités	Taches	Produits / Indicateurs Résultats	Responsables (non dilués)	Partenaires	Périodes												Ressources						
						J	F	M	A	M	J	J	A	S	O	N	D	Humaines	Matérielles	Financières	Sources de financement			
6.	Etude de faisabilité pour l'aménagement de l'abattoir de Nyambaka	Réalisation de l'étude	Coût du micro-projet connu	Maire	-MNEPIA -Mairie														Agent communal de développement	Registre de transmission	1 000 000	Commune		
<b>Total 6</b>																							<b>1 000 000</b>	
<b>Total des totaux</b>																							<b>83 000 000</b>	

- **Secteur** : Agriculture et Développement Rural
- **Problème central** : Difficultés liées à la pratique de l'agriculture
- **Objectif global** : Faciliter la pratique de l'agriculture et l'évacuation des produits agricoles

N°	Activités	Taches	Produits / Indicateurs Résultats	Responsables (non diluées)	Partenaires	Périodes												Ressources				
						J	F	M	A	M	J	J	A	S	O	N	D	Humaines	Matérielles	Financières	Sources de financement	
1.	Aménagement de la piste agricole-Nyambaka-Mainé	Passation du marché	Prestataire recruté	Maire	-MNEPIA -Mairie													Agent communal de développement	Registre de transmission	PM	MINMAP	
	sur environ 12 Km	Aménagement de l'axe	Piste aménagée et utilisable	Maire	-Prestataire -Mairie													Entrepreneur	Bon de commande	50 000 000	BIP 2014	
<b>Total 1</b>																					<b>50 000 000</b>	
<b>Total</b>																					<b>50 000 000</b>	

- **Secteur** : Santé publique
- **Problème central** : Difficultés d'accès aux soins de santé de qualité
- **Objectif global**: Faciliter l'accès aux soins de santé de qualité

N°	Activités	Taches	Produits / Indicateurs Résultats	Responsables (non dilués)	Partenaires	Périodes												Ressources			
						J	F	M	A	M	J	J	A	S	O	N	D	Humaines	Matérielles	Financières	Sources de financement
1.	Construction d'un forage à pompe au CMA de Nyambaka	Passation du marché	Prestataire recruté	Maire	-MNSANTE -Mairie													Agent communal de développement	Registre de transmission	PM	MINMAP
		Construction du forage	Forage opérationnel	Maire	-MINSANTE -Mairie														Entrepreneur	Bon de commande	8 500 000
<b>Total 1</b>																			<b>8 500 000</b>		
2.	Construction d'un forage à pompe au CMA de Dibi	Passation du marché	Prestataire recruté	Maire	-MNSANTE -Mairie													Agent communal de développement	Registre de transmission	PM	MINMAP
		Construction du forage	Forage opérationnel	Maire	-MINSANTE -Mairie														Entrepreneur	Bon de commande	8 500 000
<b>Total 2</b>																			<b>8 500 000</b>		
<b>Total des totaux</b>																			<b>17 000 000</b>		

- **Secteur : Travaux publics**
- **Problème central : Difficultés liées aux déplacements des biens et des personnes**
- **Objectif global: Faciliter le déplacement des biens et des personnes**

N°	Activités	Taches	Produits / Indicateurs Résultats	Responsables (non diluées)	Partenaires	Périodes												Ressources				
						J	F	M	A	M	J	J	A	S	O	N	D	Humaines	Matérielles	Financières	Sources de financement	
1.	Etude de faisabilité en vue de la réalisation de la route Kognoli-Makan 1- Foulougou-Gado-Djérement sur 37 km	Sélection du consultant	Consultant sélectionné	Maire	-DDMINTP -Mairie														Agent communal de développement	Registre de transmission	PM	Commune
		Réalisation de l'étude de faisabilité	Coût du Micro-projet connu	Maire	-DDMINTP -Mairie														Entrepreneur	Bon de commande	1 000 000	Commune
<b>Total 1</b>																					<b>1 000 000</b>	
2.	Etude de faisabilité en vue de la réalisation de la route Kognoli-MbéringDjalingo-Léna-Magom Daoudou sur 50 km	Sélection du consultant	Consultant sélectionné	Maire	-DDMINTP -Mairie														Agent communal de développement	Registre de transmission	PM	Commune
		Réalisation de l'étude de faisabilité	Coût du Micro-projet connu	Maire	-DDMINTP -Mairie														Entrepreneur	Bon de commande	1 000 000	Commune
<b>Total 2</b>																					<b>1 000 000</b>	

N°	Activités	Taches	Produits / Indicateurs Résultats	Responsables (non dilués)	Partenaires	Périodes												Ressources				
						J	F	M	A	M	J	J	A	S	O	N	D	Humaines	Matérielles	Financières	Sources de financement	
3.	Etude de faisabilité en vue de la réalisation de la route Gop Saka-laïndé sur 10 Km	Sélection du consultant	Consultant sélectionné	Maire	-DDMINTP -Mairie														Agent communal de développement	Registre de transmission	PM	Commune
		Réalisation de l'étude de faisabilité	Coût du Micro-projet connu	Maire	-DDMINTP -Mairie														Entrepreneur	Bon de commande	1 000 000	Commune
<b>Total 3</b>																					<b>1 000 000</b>	
4.	Entretien routier de la commune de Nyambaka	Passation du marché	Prestataire connu	Maire	-DDMINTP -Mairie													Agent communal de développement	Registre de transmission	PM	MINMAP	
		Travaux d'entretien	Nombre de kilomètre entretenu	Maire	-DDMINTP -Mairie													Entrepreneur	Bon de commande	13 000 000	BiP 2014	
<b>Total 4</b>																					<b>13 000 000</b>	
<b>Total des totaux</b>																					<b>16 000 000</b>	



- **Secteur** : Petites et Moyennes entreprises, économie sociale et artisanat
- **Problème central** : Difficultés liées à la mise en place des Petites et Moyennes entreprises, de l'économie sociale et de l'artisanat
- **Objectif global**: Faciliter l'essor des petites entreprises de l'économie sociale et de l'artisanat

N°	Activités	Taches	Produits / Indicateurs Résultats	Responsables (non dilués)	Partenaires	Périodes												Ressources				
						J	F	M	A	M	J	J	A	S	O	N	D	Humaines	Matérielles	Financières	Sources de financement	
1.	Construction d'une unité de transformation des mangues en jus et poudres de mangue à Mangoli	Sélection du consultant	Consultant sélectionné	Maire	-DDMINTP -DDMINPMEESA -Mairie													Agent communal de développement	Registre de transmission	PM	Commune	
		Construction de l'usine	Usine transformant les mangues	Maire	-DDMINTP -DDMINPMEESA -Mairie													Entrepreneur	A déterminer	150 000 000	Commune	
<b>Total 1</b>																					<b>150 000 000</b>	
<b>Total des totaux</b>																					<b>150 000 000</b>	

#### V.4.1. Coût estimatif du PIA

Tableau 77 : Coût estimatif du PIA

SECTEURS	Coûts estimatif
Agriculture et Développement rural	50 000 000
Eau et énergie	25 000 000
Education de base	48 000 000
Travaux publics	16 000 000
Elevage pêche et industries animales	83 000 000
Foret et faune	4 000 000
Santé publique	17 000 000
Petites et Moyennes Entreprises, Economie Sociale et Artisanat	150 000 000
<b>Total</b>	<b>393 000 000</b>

#### V.4.2. Ressources mobilisables pour le PIA

Tableau 78 : Présentation des ressources mobilisables pour l'année 2014

	Montant	Observations
BIP	166 000 000	Ressources pas entièrement transférées
PNDP	55 815 651	Ressources dépendant des recettes propres de la commune
FONDS PROPRES (10% pour le financement des projets PNDP)	6 201 739	
FONDS PROPRES pour financement des autres microprojets	10 982 610	Ressources déjà disponibles dans le compte réservé aux subventions accordées aux communes par le PNDP
FEICOM	-	
MINFOF	4 000 000	
MINPMEESA	150 000 000	
<b>Total</b>	<b>393 000 000</b>	

### V.4.3. Plan sommaire de gestion socio-environnementale du PIA

Tableau 79 : Présentation du plan sommaire de gestion socio-environnementale du PIA

Types de microprojets	Microprojets contenus dans le PIA	Mesures environnementales préconisées (Atténuation ou optimisation)	Tâches	Acteurs de la mise en œuvre	Périodes	Acteurs de suivi	Coûts (en F CFA)	Observations
Microprojets de construction des infrastructures communautaires de base :	Construction et équipement d'un bloc de deux salles de classes à l'EP de Soukoun-ga 1	- Utilisation systématique du formulaire d'examen socio-environnemental lors du montage des microprojets	-Descente sur les différents sites de réalisation des microprojets ; -Remplissage des formulaires socio-environnementaux.	-PNDP -Commune	Juin 2014	-CASE/PNDP -DDMINPEDED -DDMINDUB -DDMINMAP -MAIRE	800 000	Le coût y afférent doit être intégré dans le coût du microprojet
		- Construction d'un bloc latrine	-Réalisation du bloc latrine lors de la construction du bâtiment.	-PNDP -Commune	Juin 2014	-CASE/PNDP -DDMINPEDED -DDMINDUB -DDMINMAP -MAIRE	3 500 000	Le coût y afférent doit être intégré dans le coût du microprojet
		-Réalisation d'un point d'eau	Réalisation d'un forage à motricité humaine	-PNDP -Commune	Juin 2014	-CASE/PNDP -DDMINPEDED -DDMINDUB -DDMINEE -DDMINMAP -MAIRE	8 500 000	Le coût y afférent doit être intégré dans le coût du microprojet
		-Plantation des arbres qui servira de brise vent	Plantation de 200 arbres	-PNDP -Commune	Juin 2014	-CASE/PNDP -DDMINPEDED -DDMINDUB -DDMINEE -DDMINMAP -MAIRE	200 000	Le coût y afférent doit être intégré dans le coût du microprojet

		<b>TOTAL</b>					<b>13 000 000</b>	
<b>Construction et équipement d'un bloc de deux salles de classes l'EP de Magom Mbéwé</b>	- Utilisation systématique du formulaire d'examen socio-environnemental lors du montage des microprojets	-Descente sur les différents sites de réalisation des microprojets ; -Remplissage des formulaires socio-environnementaux.	-Commune	Juin 2014	-DDMINEPDED -DDMINDUB -DDMINMAP -MAIRE	800 000	Le coût y afférent doit être intégré dans le coût du microprojet	
	- Construction d'un bloc latrine	-Réalisation du bloc latrine lors de la construction du bâtiment.	-Commune	Juin 2014	-DDMINEPDED -DDMINDUB -DDMINMAP -MAIRE	3 500 000	Le coût y afférent doit être intégré dans le coût du microprojet	
	-Réalisation d'un point d'eau	Réalisation d'un forage à motricité humaine	-Commune -Entrepreneur	Juin 2014	-DDMINEPDED -DDMINDUB -DDMINEE -DDMINMAP -MAIRE	8 500 000	Le coût y afférent doit être intégré dans le coût du microprojet	
	-Plantation des arbres qui servira de bbrise vent	Plantation de 200 arbres	-PNDP -Commune	Juin 2014	-CASE/PNDP -DDMINEPDED -DDMINDUB -DDMINEE -DDMINMAP -MAIRE	200 000	Le coût y afférent doit être intégré dans le coût du microprojet	
	<b>TOTAL</b>					<b>13 000 000</b>		
<b>Construction et équipement d'un bloc de deux salles de classes à l'EP de Malombo</b>	- Utilisation systématique du formulaire d'examen socio-environnemental lors du montage des microprojets	-Descente sur les différents sites de réalisation des microprojets ; -Remplissage des formulaires socio-environnementaux.	-Commune	Juin 2014	-DDMINEPDED -DDMINDUB -DDMINMAP -MAIRE	800 000	Le coût y afférent doit être intégré dans le coût du microprojet	
	- Construction d'un bloc latrine	-Réalisation du bloc latrine lors de la construction du bâtiment.	-Commune	Juin 2014	-DDMINEPDED -DDMINDUB -DDMINMAP	3 500 000	Le coût y afférent doit être intégré dans le coût du microprojet	

						-MAIRE			
		-Réalisation d'un point d'eau	Réalisation d'un forage à motricité humaine	-Commune	Juin 2014	-DDMINEPDED -DDMINDUB -DDMINEE -DDMINMAP -MAIRE	8 500 000	Le coût y afférent doit être intégré dans le coût du microprojet	
		-Plantation des arbres qui servira de brise vent	Plantation de 200 arbres	-Commune -Entrepreneur	Juin 2014	-DDMINEPDED -DDMINDUB -MAIRE	200 000	Le coût y afférent doit être intégré dans le coût du microprojet	
		<b>TOTAL</b>						<b>13 000 000</b>	
<b>Construction et équipement du CZV de Wassandé</b>		- Utilisation systématique du formulaire d'examen socio-environnemental lors du montage des microprojets	-Descente sur les différents sites de réalisation des microprojets ; -Remplissage des formulaires socio-environnementaux.	-PNDP -Commune	Juin 2014	-DDMINEPDED -DDMINMAP -MAIRE -DDMINEPIA	800 000	Le coût y afférent doit être intégré dans le coût du microprojet	
		- Construction d'un bloc latrine	-Réalisation du bloc latrine lors de la construction du bâtiment.	-Commune	Juin 2014	-DDMINEPDED -DDMINMAP -DDMINEPIA -MAIRE	3 500 000	Le coût y afférent doit être intégré dans le coût du microprojet	
		-Réalisation d'un point d'eau	Réalisation d'un forage à motricité humaine	-Commune	Juin 2014	-DDMINEPDED -DDMINEE -DDMINMAP -MAIRE	8 500 000	Le coût y afférent doit être intégré dans le coût du microprojet	
		-Plantation des arbres qui servira de brise vent	Plantation de 200 arbres	-Commune -Entrepreneur	Juin 2014	-DDMINEPDED -MAIRE	200 000	Le coût y afférent doit être intégré dans le coût du microprojet	
		<b>TOTAL</b>						<b>13 000 000</b>	
<b>Construction d'un</b>	- Utilisation systématique du formulaire	-Descente sur les différents sites	-PNDP	Juin 2014	-CASE/PNDP	800 000	Le coût y afférent doit être		

	<b>abattoir à Galdi</b>	d'examen socio-environnemental lors du montage des microprojets	de réalisation des microprojets ; -Remplissage des formulaires socio-environnementaux.	-Commune		-DDMINPEDED -DDMINMAP -MAIRE		intégré dans le coût du microprojet
		- Construction des VRD	-Réalisation des voiries et réseaux divers	-PNDP -Commune	Juin 2014	-CASE/PNDP -DDMINPEDED -DDMINMAP -MAIRE	3 500 000	Le coût y afférent doit être intégré dans le coût du microprojet
		<b>TOTAL</b>						<b>4 300 000</b>
<b>Microprojets structu-rants :</b>	<b>Aménagement du réseau routier de la ville de Nyambaka</b>	- Utilisation systématique du formulaire d'examen socio-environnemental lors du montage des microprojets	-Descente sur les différents sites de réalisation des microprojets ; -Remplissage des formulaires socio-environnementaux.	-Commune	Juin 2014	-DDMINPEDED -DDMINTP -DDMINMAP -MAIRE	800 000	Le coût y afférent doit être intégré dans le coût du microprojet
		-Replantation des arbres ;	-Plantation de 100 arbres ;	-Commune	Juillet 2014	-DDMINPEDED -MAIRE	100 000	Le coût y afférent doit être intégré dans le coût du microprojet
		-Engazonnement des pentes perturbées ; -Remise en état des zones d'emprunt ; -Création des divergents ; -Contre l'envasement : éliminer les eaux sales à travers la construction des rigoles	-Remblage des endroits creusés ; -Réalisation des voiries et réseaux divers.	-Commune -Entrepreneur	Juin 2014	-DDMINPEDED -DDMINTP -DDMINMAP -MAIRE	4 000 000	Le coût y afférent doit être intégré dans le coût du microprojet
		Réalisation des canalisations pour l'évacuation d'eau	Construction des canalisations de part et d'autre de la route	-Commune	Juin 2014	-Entrepreneur	3 000 000	
		<b>TOTAL</b>						<b>7 900 000</b>
	<b>Aménagement de la piste agricole-Nyambaka-Mainé sur environ 12 Km</b>	- Utilisation systématique du formulaire d'examen socio-environnemental lors du montage des microprojets	-Descente sur les différents sites de réalisation des microprojets ; -Remplissage des formulaires socio-environnementaux.	-PNDP -Commune	Juillet 2014	-DDMINPEDED -DDMINADER -DDMINTP -DDMINMAP -MAIRE	800 000	Le coût y afférent doit être intégré dans le coût du microprojet

		-Replantation des arbres ;	-Plantation de 100 arbres ;	-PNDP -Commune	Juillet 2014	-DDMINEPDED -MAIRE	100 000	Le coût y afférent doit être intégré dans le coût du microprojet
		-Engazonnement des pentes perturbées ; -Remise en état des zones d'emprunt ; -Création des divergents ; -Contre l'envasement : éliminer les eaux sales à travers la construction des rigoles	-Remblage des endroits creusés ; -Réalisation des voiries et réseaux divers.	-PNDP -Commune	Juillet 2014	-DDMINEPDED -DDMINADER -DDMINTP -DDMINMAP -MAIRE	4 000 000	Le coût y afférent doit être intégré dans le coût du microprojet
		Réalisation des canalisations pour l'évacuation d'eau	Construction des canalisations de part et d'autre de la route	-Commune	Juin 2014	-Entrepreneur	3 000 000	Le coût y afférent doit être intégré dans le coût du microprojet
<b>TOTAL</b>							<b>7 900 000</b>	
<b>Construction d'une unité de transformation des mangues en jus et poudres des mangues</b>		- Utilisation systématique du formulaire d'examen socio-environnemental lors du montage des microprojets	-Descente sur les différents sites de réalisation des microprojets ; -Remplissage des formulaires socio-environnementaux.	-PNDP -Commune	Juillet 2014	-DDMINEPDED -DDMINADER -DDMINTP -DDMINMAP -MAIRE	800 000	Le coût y afférent doit être intégré dans le coût du microprojet
		-Replantation des arbres ;	-Plantation de 100 arbres ;	-PNDP -Commune	Juillet 2014	-DDMINEPDED -MAIRE	100 000	Le coût y afférent doit être intégré dans le coût du microprojet
		-Engazonnement des pentes perturbées ; -Remise en état des zones d'emprunt ; -Création des divergents ; -Contre l'envasement : éliminer les eaux sales à travers la construction des rigoles	-Remblage des endroits creusés ; -Réalisation des voiries et réseaux divers.	-PNDP -Commune	Juillet 2014	-DDMINEPDED -DDMINADER -DDMINTP -DDMINMAP -MAIRE	7 000 000	Le coût y afférent doit être intégré dans le coût du microprojet



		Réalisation des canalisations pour l'évacuation d'eau	Construction des canalisations de part et d'autre de la route	-Commune	Juin 2014	-Entrepreneur	10 000 000	Le coût y afférent doit être intégré dans le coût du microprojet	
		<b>TOTAL</b>					<b>17 900 000</b>		
<b>Microprojets hydrauliques</b>	<b>Construction d'un forage à énergie solaire à Wassandé</b>	- Utilisation systématique du formulaire d'examen socio-environnemental lors du montage des microprojets	-Descente sur les différents sites de réalisation des microprojets ; -Remplissage des formulaires socio-environnementaux.	-Commune -Consultant	Juillet 2014	-DDMINPEDED -DDMINADER -DDMINEE -DDMINMAP -MAIRE	800 000	Le coût y afférent doit être intégré dans le coût du microprojet	
		-Construction des VRD	-Réalisation des voiries et réseaux divers	-Commune -Entrepreneur	Juillet 2014	-DDMINPEDED -MAIRE	2 200 000	Le coût y afférent doit être intégré dans le coût du microprojet	
		<b>TOTAL</b>					<b>3 000 000</b>		
		- Utilisation systématique du formulaire d'examen socio-environnemental lors du montage des microprojets	-Descente sur les différents sites de réalisation des microprojets ; -Remplissage des formulaires socio-environnementaux.	-Commune -Consultant	Juillet 2014	-DDMINPEDED -DDMINADER -DDMINEE -DDMINMAP -MAIRE	800 000	Le coût y afférent doit être intégré dans le coût du microprojet	
	<b>Construction d'un forage à énergie solaire à Mangoli</b>	-Construction des VRD	-Réalisation des voiries et réseaux divers	-Commune -Entrepreneur	Juillet 2014	-DDMINPEDED -MAIRE	2 200 000	Le coût y afférent doit être intégré dans le coût du microprojet	
		<b>TOTAL</b>					<b>3 000 000</b>		
		<b>Construction d'un forage à énergie solaire à Dibi</b>	- Utilisation systématique du formulaire d'examen socio-environnemental lors du montage des microprojets	-Descente sur les différents sites de réalisation des microprojets ; -Remplissage des formulaires socio-environnementaux.	-Commune -Consultant	Juillet 2014	-DDMINPEDED -DDMINADER -DDMINEE -DDMINMAP -MAIRE	800 000	Le coût y afférent doit être intégré dans le coût du microprojet
			-Construction des VRD	-Réalisation des voiries et réseaux	-Commune	Juillet 2014	-DDMINPEDED	2 200 000	Le coût y afférent doit être

			divers	-Entrepreneur		-MAIRE		intégré dans le coût du microprojet
		<b>TOTAL</b>					<b>3 000 000</b>	
<b>Construction d'un forage à pompe au CMA de Nyambaka</b>	- Utilisation systématique du formulaire d'examen socio-environnemental lors du montage des microprojets	-Descente sur les différents sites de réalisation des microprojets ; -Remplissage des formulaires socio-environnementaux.	-Commune -Consultant	Juillet 2014	-DDMINEPDED -DDMINADER -DDMINEE -DDMINMAP -MAIRE	800 000	Le coût y afférent doit être intégré dans le coût du microprojet	
	-Construction des VRD	-Réalisation des voiries et réseaux divers	-Commune -Entrepreneur	Juillet 2014	-DDMINEPDED -MAIRE	2 200 000	Le coût y afférent doit être intégré dans le coût du microprojet	
	<b>TOTAL</b>					<b>3 000 000</b>		
<b>Construction d'un forage à pompe au CMA de Dibi</b>	- Utilisation systématique du formulaire d'examen socio-environnemental lors du montage des microprojets	-Descente sur les différents sites de réalisation des microprojets ; -Remplissage des formulaires socio-environnementaux.	-Commune -Consultant	Juillet 2014	-DDMINEPDED -DDMINSANTE -DDMINEE -DDMINMAP -MAIRE	800 000	Le coût y afférent doit être intégré dans le coût du microprojet	
	-Construction des VRD	-Réalisation des voiries et réseaux divers	-Commune -Entrepreneur	Juillet 2014	-DDMINEPDED -MAIRE	2 200 000	Le coût y afférent doit être intégré dans le coût du microprojet	
	<b>TOTAL</b>					<b>3 000 000</b>		
<b>TOTAL DES COÛTS DES ASPECTS SOCIO-ENVIRONNEMENTAUX DES MICROPROJETS DU PIA</b>						<b>105 000 000</b>		

### V.5. Plan de passation des marchés du PIA

#### FINANCEMENT : BIP, MINFOF, PNDP (AFD) ET COMMUNE DE NYAMBAKA

BUDGET DE L'EXERCICE : 2014

N°	Désignation des travaux (microprojets)	Coûts estimatifs (F CFA)
1	Construction de 03 forages (Baléwa, Ndjouroum et CES de Wassandé) et étude de faisabilité pour l'installation des panneaux solaires pour le compte de la Mairie	25 000 000
2	Plantation des arbres au niveau de l'esplanade de l'hôtel de ville, de certains carrefours et quartiers de la ville de Nyambaka	4 000 000
3	Construction de 03 forages à énergie solaire (Wassandé, Mangoli et Dibi)	15 000 000
4	Construction et équipement du CZV de Wassandé	25 000 000
5	Construction d'un abattoir à Galdi et étude faisabilité pour l'aménagement de l'abattoir de Nyambaka	13 000 000
6	Aménagement de la piste Nyambaka-Mainé sur environ 12 Km	5 000 000
7	Construction de deux forages dans les CMA (Nyambaka et Dibi)	17 000 000
8	Entretien routier de la commune de Nyambaka	13 000 000
9	Réalisation des études de faisabilité sur trois tronçons de la commune	3 000 000
10	Construction d'une unité de transformation des mangues en jus et poudres de mangues	150 000 000
<b>TOTAL</b>		<b>393 000 000</b>

ACTIVITÉS		Responsabilité	Estimation d'un calendrier en semaines										
Étapes de procédures			1	2	3	4	5	6	7	8	9	10	11
<b>Préparation Dossier de Demande de Cotation</b>													
1	Collecte du Dossier Technique finalisé	Services Communaux											
2	Constitution du Dossier de Demande de Cotation	Services Communaux											
3	Sélection de soumissionnaires à inviter	Maire											

Page 315 sur 329

**PCD de la Commune de Nyambaka**

**B.P :** ; **E-mail :** ; **Tél :**

ACTIVITÉS		Responsabilité	Estimation d'un calendrier en semaines											
			1	2	3	4	5	6	7	8	9	10	11	
<b>Étapes de procédures</b>														
<b>Lancement de la Procédure</b>														
4	Envoi des lettres de demandes de cotation	Services Communaux												
5	Affichage de l'Avis de Demande de Cotation	Services Communaux												
6	Envoi pour publication au JMP	Services Communaux												
<b>Période de Soumission</b>														
7	Période de soumission	Soumissionnaires												
8	Convocation de la CPM à l'ouverture	Maire												
9	Invitation de la CRC à l'ouverture	Maire												
<b>Ouverture et Évaluation des Cotations</b>														
10	Séance d'Ouverture Publique des Cotations	CPM												
11	Évaluation des cotations	CPM												
12	Procès Verbal de la CPM	CPM												
<b>Décision d'Attribution</b>														
13	Décision d'attribution	Maire												
<b>Notifications</b>														
14	Notifications vers l'ARMP et la CRC	Services Communaux												

ACTIVITÉS		Responsabilité	Estimation d'un calendrier en semaines											
			1	2	3	4	5	6	7	8	9	10	11	
15	Notification à l'adjudicataire provisoire	Services Communaux												
<b>Signatures de la Lettre Commande</b>														
16	Soumission des documents administratifs complémentaires.	Adjudicataire												
17	Examen projet de contrat	CPM												
18	Signature de la Lettre Commande	Maire/ Adjudicataire												
<b>Enregistrement</b>														
19	Enregistrement de la Lettre Commande	Adjudicataire												
<b>Début du Délai d'Exécution</b>														
20	Ordre de Service de Commencer	Maire												

## VI. MECANISME DE SUIVI-EVALUATION

### VI.1. Composition, attribution du comité de Pilotage du PCD

Le suivi de la mise en œuvre du PCD se fait à deux niveaux :

#### ❖ Niveau Village

Il est assuré par l'agent communal de développement et des comités de concertations qui se servent d'outils tels que le tableau de suivi des actions planifiées.

Ils ont pour mission de renseigner sur l'état de mise en œuvre des activités programmées et les résultats obtenus. De ce fait, ils programment des séances de concertations et de sensibilisation ainsi que le suivi de l'exécution des activités.

#### ❖ Niveau communal

Au niveau communal, les acteurs du suivi-évaluation sont :

- Le Maire et le reste de l'exécutif communal;
- Le Comité de pilotage ;
- L'agent communal de développement ;
- Les services déconcentrés de l'État ;
- L'OAL et les prestataires de services impliqués dans la mise en œuvre du PCD;
- Les représentants des communautés bénéficiaires des microprojets ;
- Les organisations/associations à base communautaire

Précisions que nonobstant le fait que le suivi - évaluation du plan concerne tous les acteurs de la mise en œuvre, le noyau central du dispositif est l'administration communale mais surtout le comité de suivi du PCD. Les responsabilités de ce comité sont les suivantes:

- Collecter et gérer l'information sur l'élaboration et la mise en œuvre du PCD. Autrement dit, ils s'occupent du suivi de l'exécution des activités concernant à la fois les activités financées dans le cadre du PNDP et les autres activités de la Commune. Sur la base des données qualitatives et quantitatives recueillies au niveau des villages à partir des outils de collecte, une consolidation est faite par l'agent communal de dé-

veloppement en tenant compte des données collectées sur l'état d'avancement des activités programmées au niveau de la Commune. Cette consolidation donne lieu à un rapport présenté dans un canevas spécifique ;

- Évaluer les impacts socio-économiques et environnementaux liés aux activités de mise en œuvre du PCD ;
- Apporter un appui technique aux comités de concertation ;
- Produire et transmettre des rapports trimestriels.

## VI.2. Indicateurs de suivi et d'évaluation (par rapport au PIA, et au PS)

Le tableau suivant contient les indicateurs du suivi du PIA par les différents acteurs. Ils devront donc s'en inspirer lors de la production de leurs rapports.

**Tableau 80 : Indicateurs du suivi du PIA.**

Secteurs/centres d'intérêts	Activités	Indicateurs
Eau et énergie	Construction de 03 forages (CES de Was-sandé, Ndjouroum, Baléwa)	Nombre de forages réhabilités dans ces différents vil-lages
	Réalisation de l'étude de faisabilité pour l'installation des plaques solaires à la mairie de Nyambaka	Coût exact du microprojet connu
Travaux publics	Entretien routier de la commune de Nyambaka	Nombre de km de route entretenu
	Réalisation de 03 études de faisabilité sur 03 trçons de la communes	Les couts des différents tronçons connus
Agriculture et déve-loppement rural	L'axe Nyambaka-Mainé est aménagé sur 12 Km	Nombre de Km de route réalisé entre Nyambaka et Maiiné
Éducation de base	Construction d'un bloc à deux salle de classe à l'EP de Soukounga I	Nombre de bâtiment construit à Soukounga I
	Construction d'un bloc à deux salle de classe à l'EP de Magom Mbéwé	Nombre de bâtiment construit à Magom Mbéwé
	Construction d'un bloc à deux salle de classe à l'EP de Malombo	Nombre de bâtiment construit à Malombo

Secteurs/centres d'intérêts	Activités	Indicateurs
Forêt et faune	Réalisation des reboisements au niveau de l'esplanade de l'hôtel de ville, de certains quartiers et carrefours de la ville de Nyambaka	Nombre d'arbres plantés
Elevage, pêche et industries animales	Construction d'un forage à énergie solaire à Mangoli	Forage opérationnel à Mangoli
	Construction d'un forage à énergie solaire à Wassandé	Forage opérationnel à Wassandé
	Construction d'un forage à énergie solaire à Dibi	Forage opérationnel à Dibi
	Construction et équipement du CZV de Wassandé	CZV construit et équipé à Wassandé
	Construction d'un abattoir à Galdi	Abattoir opérationnel à Galdi
Santé publique	Construction d'un forage au CMA de Nyambaka	Forage opérationnel au CMA de Nyambaka
	Construction d'un forage au CMA de Dibi	Forage opérationnel au CMA de Dibi

### VI.3. Dispositif, outils et fréquence de suivi

Afin de mener à bien ces différentes missions, le comité de pilotage usera des outils suivants :

- PCD/PIA ;
- Fiches de collecte des données ;
- Fiches de suivi des activités réalisées au niveau communal ;
- Rapports périodiques des agents de suivi ;
- Rapports des visites de terrain ;
- Compte rendus des réunions ;
- Rapports divers (prestataires et consultants) ;
- Tableaux de consolidation des informations ;
- Tableaux de bord sur la situation des indicateurs de suivi de la Commune (prévisions, réalisations, taux de réalisation) ;

La fréquence de suivi de la mise en œuvre du PCD se présente ainsi qu'il suit :

- Les rapports sont produits chaque trimestre, semestre et année.



- Le rapport trimestriel rend compte de l'exécution des activités programmées.
- Le rapport semestriel présente l'exécution des activités ainsi que des informations issues des rapports des deux trimestres correspondants. Il est complété par des données de l'évaluation des impacts socio-économiques.

#### **VI.4. Mécanisme de révision du PDC et de Préparation du PIA**

L'agent communal de développement procède à la préparation de la programmation sur la base du cadre logique et du tableau de suivi des actions planifiées. Cette programmation indique pour chaque activité, le coût, le responsable, le délai de réalisation (date de début et date de fin), les indicateurs. Le PIA est élaboré au cours d'un atelier de programmation regroupant les sectoriels, les représentants des acteurs locaux par village et du conseil municipal.

Une fois achevée, cette programmation est partagée avec l'ensemble des personnes concernées et publiée pour information au grand public. De cette programmation annuelle, se déclinent des programmations semestrielle, trimestrielle et mensuelle.

## VII. Plan d'information et de communication sur la mise en œuvre du PCD

### ❖ Objectifs du plan

- Informer et sensibiliser les différents acteurs
- Susciter une prise de conscience auprès des bénéficiaires de leur situation et surtout de la possibilité du changement
- Mobiliser les acteurs et les bénéficiaires pour l'action en vue de leur participation effective aux différentes étapes du processus de mise en œuvre du plan
- Appuyer les actions de gouvernance locale au sein de la commune, notamment la vulgarisation du budget participatif en vue du contrôle citoyen par les bénéficiaires
- Capitaliser les actions de développement menées au niveau de la Commune et les bonnes pratiques en vue de leur diffusion
- Accompagner les populations à s'approprier et à participer à leur développement
- Appuyer le maire dans la recherche des financements pour la commune
- Assurer la bonne circulation de l'information entre les différents partenaires et la commune
- Promouvoir l'image de marque de la Commune à l'extérieur
- Faire la promotion du plan auprès des différents partenaires et s'assurer de leur collaboration

### ❖ Cibles

#### - Cibles principales

- Les acteurs institutionnels (Gouverneur, Préfets, Sous-préfets et assimilés) ;
- Les partenaires techniques et financiers ;
- Les projets et programmes de développement
- Les bénéficiaires (communautés rurales,) ;
- La société civile (ONG, élus locaux, prestataires de service...) ;
- Les services déconcentrés de l'Etat
- Les entreprises locales

### ❖ Cibles indirectes

- Les relais locaux (Conseillers municipaux, Députés, AGC, CC, Chefs traditionnels, Griots, leaders d'opinion, Imams/Pasteurs, toutes les forces endogènes ayant une certaine emprise sur les populations)
- Les médias publics ou privés (radios régionales et télévisions, Radios communautaires, etc.)
- Les élites
- Les associations locales

### ❖ Actions de communication au sein de la commune

1. La communication interne au sein de la commune ;
2. La communication institutionnelle qui comprend :
  - La communication avec les autorités administratives et sectorielles
  - La communication avec les bénéficiaires (Communes et leurs communautés rurales) ;
  - La communication avec la société civile et le secteur privé ;
  - La communication avec les partenaires ;
  - La communication avec les médias ;
3. la communication de masse (destinée au grand public)
4. La communication pour le développement à travers les actions d'information, éducation et communication (IEC) qui porte sur la mobilisation sociale :
  - causeries éducatives dans les villages ;
  - boîtes à images
  - émissions en langues locales sur les radios communautaires
  - utilisation des relais tels que les pasteurs, les chefs traditionnels les imams, les griots, les tamstams pour faire passer des messages à des occasions telles que les réunions du comité de développement, les deuils, les réunions de famille
5. Le plaidoyer et la communication à vocation promotionnelle

**Tableau 81 : Planification des activités de communication au niveau communal**

OBJECTIFS	ACTIVITES	THEMATIQUES/ MESSAGES	ÉMETTEURS/ RESPONSABLES	RECEPTEURS/ BENEFICIAIRES/ DESTINATAIRES	SUPPORTS/ OUTILS/METHODES	PERIODES	INDICATEURS
- Mobiliser les acteurs et les bénéficiaires en vue de leur participation effective aux différentes étapes du processus de mise en œuvre du PCD	-Création d'un site internet de la commune - Participation aux émissions radiophoniques -Production des émissions radiophoniques -Organisation des rencontres de concertation et d'échanges avec les élites, les autorités et les populations -Production des tracts, dépliants, et affiches -Promotion du plan auprès des différents partenaires	-Rôles des différents acteurs de la mise en œuvre du PCD - Justification de l'élaboration du PCD -Buts et objectifs du PCD -Différents projets identifiés dans le PCD (activités, sites d'implantation des projets, processus de mise en œuvre de ces projets...)	-Maire -Chargé de la communication et du marketing -Conseillers municipaux -Membres du comité de suivi -Chefs traditionnels et Religieux	-Autorités administratives et sectoriels -Députés -Conseillers municipaux -Chefs traditionnels et Religieux -Membres des comités de concertation -Opérateurs économiques -Partenaires au développement -Grand public	-Internet -Radios -Presse -Dépliants -Affichage (babillard de la commune...) -Téléphone arabe -Conférences/débats -Pasteurs, prêtres, Imams, et chefs traditionnels	Juin-Août 2014	-Nombre de communications postés sur le site internet de la commune -Nombre d'intervention dans les émissions radiophoniques -Nombre de programmes radiophoniques diffusés -Nombre de tracts, dépliants et affiches produits -Nombre de partenaires rencontrés et convaincus
Promouvoir l'image de marque de la commune à l'extérieur	-Création d'une cellule de communication, recrutement d'un chargé de la communication et du marketing ; - Participation aux émissions radiophoniques ; -Production des émissions radiophoniques ; -Diffusion de messages publicitaires à travers les organes de presses ; - Organisation des rencontres avec les potentiels maires partenaires.	-Richesses et potentialités de la commune -Nombre de partenariats déjà signés par la commune -Différents projets de développement en cours dans la commune -Différents projets déjà réalisés dans la commune	-Maire -Chargé de la communication et du marketing -Conseillers municipaux	-Potentiels communes partenaires -Partenaires au développement -Investisseurs	-Site internet de la commune -Radios -Presse -Rencontres d'affaires	Sept-Déc 2014	-Existence d'une cellule de communication dans la commune -Nombre de communications postés sur le site internet de la commune -Nombre d'intervention dans les émissions radiophoniques -Nombre de programmes radiophoniques diffusés -Nombre de maires rencontrés et convaincus
Appuyer les actions de gouvernance	-Diffuser systématiquement les informations sur les actes publics notamment	-Budget communal -Plan de campagne communale	-Maire -Chargé de la communication	-Autorités administratives et sectoriels -Députés	-Internet -Radios -Presse	Tout au long de la mise en œuvre du	-Fréquence de diffusion des informations sur les actes publics

OBJECTIFS	ACTIVITES	THEMATIQUES/ MESSAGES	ÉMETTEURS/ RESPONSABLES	RECEPTEURS/ BENEFICIAIRES/ DESTINATAIRES	SUPPORTS/ OUTILS/METHODES	PERIODES	INDICATEURS
locale au sein de la commune, notamment la vulgarisation du budget participatif en vue du contrôle citoyen par les bénéficiaires	budgets de la commune, comptes administratifs et de gestion -Associer la société civile à la mise en œuvre et au suivi des programmes de lutte contre la pauvreté à la base	-Décentralisation -Système de passation des marchés publics -Démocratie -Lutte contre la corruption et des détournements des deniers publics	-Receveur municipal -secrétaire général de la commune	-Conseillers municipaux -Chefs traditionnels et Religieux -Membres des comités de concertation -Partenaires au développement -Grand public	-Dépliants -Affichage (babillard de la commune...) -Téléphone arabe -Conférences/débats -Pasteurs, prêtres, Imams, et chefs traditionnels -Causeries éducatives dans les villages -Boîtes à images	PCD	-Nombre d'acteurs de la société civile associés à la mise en œuvre des programmes de lutte contre la pauvreté à la base

## CONCLUSION ET RECOMMADATIONS

Le PCD de Nyambaka, est un instrument de négociation à la disposition de l'exécutif municipal de cette commune. Les grandes orientations contenues dans le plan communal élaboré antérieurement s'intègrent parfaitement dans le présent document. Il a été élaboré en prenant en compte les préoccupations à tous les niveaux (les corps des métiers, les couches vulnérables, les populations de la zone rurale), ceci grâce à plusieurs formes de diagnostics à savoir le Diagnostic de l'institution communale, le diagnostic de l'espace urbain communal et le diagnostic participatif niveau village. Le coût total de la réalisation de l'ensemble des objectifs dégagés dans le PCD se chiffre à environ environ **8 464 640 735 F CFA** (Huit milliards quatre cent soixante quatre millions six cent quarante mille sept cent trente cinq) F CFA. Cette mise en œuvre débutera par une planification à moyens termes dont le coût s'élève à environ **1 543 000 000** (Un milliard cinq cent quarante trois millions) FCFA. Elle couvrira une période de trois ans (2014-2016). Le coût du PIA est élevé à **393 000 000** (Trois cent quatre vingt treize millions) F CFA. Ce montant servira à la réalisation des projets pour l'année 2014. Dans ce document se trouvent consolidées les aspirations de toutes les poputaltions de la commune de Nyambaka dans tous les secteurs d'activités. La mise en œuvre de ce plan dépendre du dynamisme de l'équipe municipale et de l'attention que porteraont les bailleurs de fonds aux axes prioritaires.

## BIBLIOGRAPHIE

1. MINEPAT, 2010, rapport de présentation du 3<sup>ème</sup> recensement général de la population et de l'habitat de 2005, BUCREP 68 P ;
2. CUVC, GTZ, PNDP, FEICOM, 2010, Guide de la méthodologie de planification locale et régionale, MINEPAT 2010 ;
3. GTZ, Guide méthodologique du diagnostic communal rapide, GTZ, 47 P ;
4. COMPTES ADMINISTRATIFS, 2010, 2011, 2012, Commune de Nyambaka ;
5. MINEPAT 2009, Document de stratégie pour la croissance et l'emploi, MINEPAT, 174 P ;
6. FEICOM, Ambassade de France, MINATD, 2009, Guide du Maire et du Conseiller municipal, MINATD, 148 P ;
7. PDC de la commune de Nyambaka, 2009, Programme National de Développement Participatif, MINEPAT, 300 P ;
8. Les PDL des UPP de la commune de Nyambaka, 2009, Programme National de Développement Participatif, MINEPAT, 300 P ;
9. Agence d'électrification rurale, Plan d'Action National Energie, pour la Réduction de la Pauvreté, décembre 2005 ;
10. Comité de Pilotage de la Stratégie de Développement du Secteur Rural, Stratégie de Développement du Secteur Rural, 2005 ;
11. Comité de Pilotage de la Stratégie du Secteur de l'Education, Stratégie Globale du Secteur de l'Education, 2006 ;
12. MINEPAT-PNUD-Global Water Partnership Central Africa, Stratégie Nationale sur la Gestion durable des eaux et des sols dans l'espace agro-sylvo-pastoral au Cameroun, Novembre 2007 ;
13. MINEPAT, Etudes sur les sources de la croissance, 2008 ;
14. MINEPAT, Revue des grands projets, 2009 ;
15. MINEP, Plan d'action national de lutte contre la desertification, 2008 ;
16. MINSANTE, Stratégie Sectorielle de la santé, 2009 ;
17. MINJEUN, Politique nationale de la jeunesse, 2005 ;
18. MINAS, Plan d'action national de protection des personnes handicapées, 2006/2009 ;
19. MINTP, Stratégie sectorielle des bâtiments et travaux publics, 2006.

**Annexe 1 : Extrait du registre de délibération du Conseil Municipal consacré à l'examen et à l'adoption et à la validation du PCD de la commune de Nyambaka.**



**Annexe 2 : Procès verbal de la session ordinaire du Conseil Municipal consacrée à l'adoption du compte administratif et du PCD de la Commune de Nyambaka .**