

REPUBLIQUE DU CAMEROUN
PAIX-TRAVAIL- PATRIE

MINISTERE DE L'ADMINISTRATION
TERRITORIALE
ET DE LA DECENTRALISATION

REGION DU CENTRE

DEPARTEMENT DU MBAM ET INOUBOU

COMMUNE DE DEUK



REPUBLIC OF CAMEROON
PEACE -WORK - FATHERLAND

MINISTRY OF TERRITORIAL
ADMINISTRATION
AND DECENTRALIZATION

CENTER REGION

MBAM ET INOUBOU DIVISION

DEUK COUNCIL

PLAN COMMUNAL DE DEVELOPPEMENT DE DEUK



REALISE AVEC L'APPUI

TECHNIQUE DE L'OAL



Réalisé avec l'appui technique de
l'OAL TERRE ET
DEVELOPPEMENT
B.P 35 128 Yaoundé
313 Bafang

Tél : (237) 675 17 09 21
(237) 698 43 27 00
(237) 242 14 67 02

E-mail :terredeveloppement@yahoo.fr

FINANCIER



CNC : BP : 660Ydé, e-mail :
pndp@pndp.org,
Tél : 222 21 36 64, siège social :
CNC sise face PNUD, nouvelle

route Bastos
CRC-CE : e-mail :
pndp_cdpce@yahoo.fr

B.P: 313 Bafia, Tel: 695 58 55 81, E-mail:communedeuk@yahoo.fr

Août 2015

Sommaire

I.INTROUCTION	12
1.1. Contexte et justification.....	13
1.2. Objectifs du PCD	13
1.2.1. Objectif global.....	13
1.2.2. Objectifs Spécifiques	13
1.3. Structure du document	14
II.METHODOLOGIE	15
2.1. Préparation de l'ensemble du processus	16
2.1.1. Mise en place du Comité de Pilotage.....	16
2.1.2. Prise de contact avec l'exécutif communal	16
2.1.3. Atelier de lancement.....	17
2.1.4. Préparation pédagogique	18
2.2. Collecte des informations et traitement.....	18
2.2.1. Au niveau de l'institution communal et de l'espace urbain	18
2.2.2. Au niveau des villages	19
2.3. Consolidation des données du diagnostic et cartographie	20
2.4. Atelier de planification, de mobilisation des ressources et de programmation.....	20
2.5. Mise en place du mécanisme de suivi-évaluation participatif	21
III. PRESENTATION SOMMAIRE DE LA COMMUNE	22
3.1. Localisation de la commune	23
3.2. Milieu biophysique	24
3.2.1. Climat	24
3.2.2. Sols	24
3.2.3. Relief	25

3.2.4. Hydrographie	25
3.2.5. Végétation et flore	25
3.2.6. Faune	26
3.3. Milieu humain	27
3.3.1. Démographie	27
3.3.2. Religions.....	29
3.3.3. Habitat et cadre de vie.....	29
3.3.4. Organisation traditionnelle	30
3.3.5. Système d'accès au foncier	30
3.3.6. Les activités économiques.....	30
3.4. Principales services de l'espace communal.....	33
3.5. Principales potentialités de la commune	35
IV. SYNTHESE DES RESULTATS DU DIAGNOSTIC	37
4.1. Synthèse du DIC	38
4.1.1. Viabilité organisationnelle	38
4.1.2. Nombre de conseillers Municipaux et composition de l'exécutif (titulaires et adjoints)	39
4.1.3. Forces et faiblesses de l'institution communale	40
4.1.4. Impact ACF et ACD	42
4.1.5. Validation des comptes administratifs.....	43
4.1.6. Axes de renforcement.....	43
4.2. Synthèse des données collectées sur la petite enfance.....	46
4.3. Synthèse des données sur les changements climatiques	49
4.4. Principaux problèmes et besoins identifiés et consolidés par secteur	50
4.5. Synthèse des 08 microprojets prioritaires de la commune	77
V. PLANIFICATION STRATEGIQUE.....	90
5.1. Vision et objectifs du PCD	91
5.1.1. Vision de développement de la commune de Deuk	91
5.1.2. Objectifs du PCD	91
5.2. Cadre logique par secteur	92

5.3. Coût estimatif du PCD	147
5.4. Esquisse du plan d'utilisation et de gestion des terres de l'espace communal.....	148
5.5. Synthèse du développement de l'économie locale	149
VI. PROGRAMMATION	150
6.1. Ranking des villages et Ressources mobilisables.....	151
6.1.1. Ranking des villages.....	151
6.1.2. Ressources mobilisables et échéances	152
6.2. Cadre de Dépense à Moyen Terme (CDMT) 2015 – 2017.....	155
6.3. Cadre sommaire de gestion environnementale du CDMT.....	164
6.3.1. Cadre de gestion environnementale Sommaire	164
6.3.2. Cadre de gestion sociale environnemental	171
6.3.3. Plan sommaire de gestion environnementale et sociale	176
6.4. Plan d'Investissement Annuel.....	179
6.4.1. Programmation annuelle des projets prioritaires	179
6.4.2. Plan opérationnel en faveur des populations vulnérables	182
6.5 Plan de Passation des Marchés du PIA.....	183
VII. MECANISME DE SUIVI-EVALUATION.....	184
7.1. Composition du Comité Communal de Suivi-Evaluation du PCD.....	185
7.2. Indicateurs de suivi et d'évaluation	185
7.3. Dispositif, outils et fréquence du reporting	185
7.4. Mécanisme de préparation du PIA et de révision du PCD	186
VIII. PLAN DE COMMUNICATION SUR LA MISE EN ŒUVRE DU PCD	187
IX .CONCLUSION.....	191
X.BIBLIOGRAPHIE	193
XI.ANNEXES	195

RESUME DU PCD

L'atteinte des objectifs du millénaire pour le Développement (OMD) et la mise en œuvre du Document de Stratégie pour la Croissance et l'Emploi (DSCE) ne seront effectives que si les appareils en charge de l'exécution sont dotés d'arguments solides collectés auprès des populations respectives. C'est ainsi que la présente action s'inscrit en droite ligne dans la logique du développement régional et local, impulsé par l'Etat du Cameroun. Cette lourde tâche de mise en œuvre incombe au MINEPAT à travers le Programme National de Développement Participatif (PNDP).

Dans la dynamique actuelle, la plupart des institutions communales sont encore fragiles et peu outillées, le Gouvernement de la République à mis en place avec les partenaires au développement un ensemble de programmes d'appui, parmi lesquels le Programme National de Développement Participatif (PNDP) pour accompagner les institutions communales à la mise en œuvre du processus de décentralisation et surtout, renforcer leurs capacités afin que chacune d'elles se dote des moyens d'une participation effective à la mise en œuvre du processus de développement local durable sur son territoire.

Le présent Plan Communal de Développement est celui de la commune de Deuk, chef lieu de l'arrondissement de Deuk dans le département du Mbam et Inoubou, situé dans la Région du Centre. Il s'agit pour l'Organisme d'Appui Local (OAL) Terre et Développement, adjudicataire du marché, sous la supervision du PNDP, de réaliser le Plan Communal de Développement de la commune de Deuk. Le processus de planification a débuté le 06 Aout 2014 avec l'atelier de lancement tenu dans la salle des délibérations de la Commune de Deuk ; puis par les ateliers de diagnostic qui ont été menés dans les 29 secteurs. Trois équipes aux compétences pluridisciplinaires ont séjourné dans les 27 villages de la Commune. Le but principal de ces descentes sur le terrain était d'accompagner les populations dans la définition des orientations du développement communal devant servir de référence à toutes les actions à mener.

L'approche méthodologique utilisée s'articule en sept étapes qui sont : la préparation du processus de planification, le diagnostic participatif, la planification, la mobilisation des ressources, la programmation, la mise en œuvre et le suivi-évaluation.

Ainsi le diagnostic participatif a été conduit dans les 29 secteurs et à travers le DIC, le DEUC, le DPNV. Les résultats qui en découlent sont les suivantes :

Comme activités économiques, on retrouve :

-L'agriculture marqué par un système de culture extensive et les cultures de rente comme le cacao, les bananes plantains.

-L'élevage porté sur les petits ruminants, les porcins et la volaille. La pêche reste artisanale.

-Le commerce marqué par la vente des produits de première nécessité, les produits de chasses et agricoles.

Comme services sociaux de base on a :

-Le transport marqué par la présence des mototaxis.

-L'eau est desservie dans la commune par les forages et puits, on remarque l'absence de l'électricité mais la présence d'autres formes d'énergie à savoir le solaire.

Dans la perspective de la mise en œuvre de ces projets, les aspects socio-environnementaux sont pris en compte, notamment avec les mesures d'optimisation et d'atténuation des impacts, de même que la mise sur pieds d'un plan sommaire de gestion de l'environnement.

Les activités de planification qui ont suivi ont permis à la Commune d'élaborer un PCD qui prévoit un certain nombre d'action dans les 29 secteurs dont figurent le plan d'investissement annuel pour un montant total de **842 658 000 FCFA (Huit cent quarante deux millions six cent cinquante huit mille FCFA)**, un CDMT sur trois années pour un cout estimatif de **2 201 774 500 FCFA (Deux milliard deux cent un millions sept cent soixante quatorze mille cinq cent FCFA)** et un PCD dont le coût est estimé à **18 345 910 000 FCFA (Dix huit milliards trois cent quarente cinq millions neuf cent dix mille francs CFA)**

A l'issue du processus et après concertations élargies, un Comité Communal de Suivi-Evaluation de la mise en œuvre du PCD a été mis en place pour assurer le pilotage du PCD, ainsi qu'un plan de communication.

La mise en œuvre du PCD repose sur trois axes fondamentaux qui sont :

- L'amélioration de l'accès aux infrastructures de développement de base ;
- L'amélioration du fonctionnement de l'institution communale ;
- L'amélioration du niveau du développement de la production économique et de l'emploi.

LISTE DES ABREVIATIONS

SIGLE	DEFINITIONS
ACD	: Agent Communal de Développement
ASVUC	: Association des Villes et Communes Unies du Cameroun
ADC	: Avis De Cotation
AGR	: Activités Génératrices de Revenus
APEE	: Association des Parents d'Elèves et Enseignants
AME	: Association des maîtres des écoles
BIP	: Budget d'Investissement Public
CAC	: Centimes Additionnels Communaux
CAMPOST	: Cameroon Post
CCSE	: Comité Communal de Suivi-Evaluation
CAMTEL	: Cameroon Télécommunication
CC	: Comité de concertation
CDMT	: Cadre de dépenses à Moyen Terme
CDE	: Camerounaise des Eaux
CEAC	: Centre d'Education et d'Action Communautaire
CEPE	: Certificat d'Etude Primaire et Elémentaire
CES	: Collège d'Enseignement Secondaire
CETIC	: Collège d'Enseignement Technique, Industriel et Commercial
CDMT	: Cadre de Dépenses à Moyen Terme
CMPJ	: Centre Multifonctionnel de Promotion de la Jeunesse
CNC	: Cellule Nationale de Coordination
CNJC	: Conseil National de la Jeunesse du Cameroun
CNPS	: Caisse Nationale de Prévoyance Sociale
COGE	: Comité de Gestion
COMES	: Comité Municipal Elargi aux Sectoriels
COFIL	: Comité de Pilotage
COSA	: Comité de Santé
CPFF	: Centre de Promotion de la Femme et de la Famille
CRTV	: Cameroon Radio Télévision
CSI	: Centre de Santé Intégré
CS	: Centre de Santé
CTD	: Collectivités Territoriales Décentralisées
CV	: Curriculum Vitae
CVUC	: Commune et Ville Unies du Cameroun
CZV	: Centre Zootechnique Vétérinaire
DAADER	: Délégation d'Arrondissement de l'Agriculture et du Développement Rural
DAEPIA	: Délégation d'Arrondissement de l'Elevage des Pêches et des Industries Animales
DAO	: Dossier d'Appel d'Offre
DDPROFF	: Délégation Départementale de la Promotion de la Femme et de la Famille
DDADER	: Délégation d'Arrondissement de l'Agriculture et du Développement Rural
DDCOMMERC	: Délégation Départementale du Commerce

SIGLE	DEFINITIONS
DDDCAF	: Délégation Départementale des Domaines, Cadastre et Affaires Foncières
DDEE	: Délégation Départementale de l'Eau et de l'Energie
DDEPNDD	: Délégation Départementale de l'Environnement et de Protection de la Nature et du Développement Durable
DDESEC	: Délégation Départementale de l'Enseignement Secondaire
DDHDU	: Délégation Départementale de l'Habitat et du Développement Urbain
DAJEC	: Délégation d'Arrondissement de la Jeunesse et de l'Education Civique
DDPMEEESA	: Délégation Départementale des Petites et Moyennes Entreprises de l'Economie Sociale et de l'Artisanat
DDMARP	: Délégation Départementale des Marchés Publics
DDMIDT	: Délégation Départementale des Mines, de l'Industrie et du Développement Technologique
DDTP	: Délégation Départementale des Travaux publics
DDTRANS	: Délégation Départementale des Transports
DDTSS	: Délégation Départementale du Travail et de la Sécurité Sociale
DDSEP	: Délégation Départementale des Sports et de l'Education Physique
DEUC	: Diagnostic de l'Espace Urbain Communal
DIC	: Diagnostic de l'Institution Communale
DPNV	: Diagnostic Participatif Niveau Village
DASEP	: Délégation d'Arrondissement de Sport et de l'Education Physique
DAEDUB	: Délégation d'Arrondissement de l'Education de Base
DR	: Délégation Régionale
DDCOM	: Délégation Départementale de la Communication
DSCE	: Document de Stratégie pour la Croissance et l'Emploi
EFA	: Exploitation Familiale et Pastorale
EP	: Ecole Publique
EPS	: Education Physique et Sportive
EDAN	: Ecole des Déficients Auditifs de Ndikinimeki
EM	: Ecole Maternelle
EB	: Ecole Bilingue
EMF	: Etablissement de Microfinance
FEICOM	: Fonds Spécial d'Equipeement et d'Intervention Intercommunale
FFPO	: Forces, Faiblesses, Potentialités, Obstacles
GBPS	: Government Bilingual and Primary School
GIC	: Groupe d'Initiative Commune
GIZ	: Deutsche Gesellschaft Für Internationale Zusammenarbeit
GTZ	: Technische Zusammenarbeit GmbH
GPS	: Global Position System
HIMO	: Haute Intensité de Main d'œuvre
IAEB	: Inspection d'Arrondissement de l'Education de Base
IEC	: Information Education Communautaire
IRAD	: Institut de Recherche Agronomique pour le Développement
IOV	: Indicateurs Objectivement Vérifiables
ISS	: Interview Semi Structurée
IST	: Infection Sexuellement Transmissible
MINATD	: Ministère de l'Administration Territoriale et de la Décentralisation
MINAS	: Ministère des Affaires Sociales

SIGLE	DEFINITIONS
MINDCAF	: Ministère des Domaines, du Cadastre et des Affaires Foncières
MINEE	: Ministère de l'Eau et de l'Energie
MINESUP	: Ministère de l'Enseignement Supérieur
MINFOF	: Ministère des Forêts et de la Faune
MINHDU	: Ministère de l'Habitat et du Développement Urbain
MTN	: Mobile Téléphonie Network
MINTOURL	: Ministère du Tourisme et des Loisirs
MINSANTE	: Ministère de la Santé Publique
OAL	: Organisme d'Appui Local
OEV	: Orphelins et Enfants Vulnérables
ONG	: Organisation Non gouvernementale
OMS	: Organisation Mondiale de la Santé
ONUSIDA	: Organisation des Nations Unies pour la lutte contre le SIDA
OP	: Organisation Paysanne
OSC	: Organisation de la Société Civile
PA	: Poste Agricole
PAM	: Programme Alimentaire Mondiale
PADDL	: Programme d'Appui à la Décentralisation et au Développement Local
PAJER-U	: Programme d'Appui à la Jeunesse Rurale et Urbaine
PCD	: Plan Communal de Développement
PDC	: Plan de Développement Communal
PFNL	: Produit Forestier Non Ligneux
PIA	: Plan d'Investissement Annuel
PME/PMI	: Petite et Moyenne Entreprise/Petite et Moyenne Industrie
PNDP	: Programme National de Développement Participatif
PNVRA	: Programme National de Vulgarisation et de Recherche Agricole
POS	: Plan d'Occupation des Sols
POSTEL	: Poste and Télécommunications
PSU	: Plan Sommaire d'Urbanisme
PUGDT	: Plan d'Utilisation et de Gestion Durable des Terres
PV	: Procès Verbal
RM	: Receveur Municipal
SAR/SM	: Section Artisanale et Rurale/Section Ménagère
SDE	: Services Déconcentrés de l'Etat
SEPO	: Succès Echec Potentialités Obstacles
SG	: Secrétaire Général
SIDA	: Syndrome Immuno Déficience Acquis
SYCOMI	: Syndicat des Communes du Mbam et Inoubou
SONEL	: Société National d'électrification
SWOT	: Strengths, Weaknesses, Opportunities and Threats
TDR	: Termes De Référence
TIC	: Technologies de l'Information et de la Communication
UNICEF	: United Nations International Children's Emergency Fund
VIH	: Virus de l'Immunodéficience Humaine

LISTE DES TABLEAUX

Tableau 1 : Mise en place du COPIL

Tableau 2 : Prise de contact avec l'exécutif communal

Tableau 3 : Atelier de lancement

Tableau 4 : Préparation pédagogique

Tableau 5 : Collecte des informations au niveau de l'institution communale et de l'espace urbain

Tableau 6 : Collecte des informations au niveau des villages

Tableau 7 : Consolidation des données des diagnostics (DIC, Deuc, DPNV)

Tableau 8 : Atelier de planification, de mobilisation des ressources et de programmation

Tableau 9 : Listes des différents villages de la commune et distance par rapport à des villes de références

Tableau 10 : Principales essences forestières

Tableau 11 : Quelques espèces fauniques

Tableau 12 : Effectif par village des hommes, femmes, enfants et par tranche 'âge

Tableau 13 : Synthèse de la spéculation agricole de Deuk

Tableau 14 : Services sociaux de base et infrastructures par secteur

Tableau 15 : Principales potentialités de la commune

Tableau 16 : Noms des conseillers municipaux et de l'exécutif communal

Tableau 17 : Forces et faiblesses de la commune

Tableau 18 : Axes de renforcement de la commune

Tableau 19 : Synthèse des données sur la petite enfance

Tableau 20 : Synthèse sur les changements climatiques

Tableau 21 : Principaux problèmes et besoins consolidés par secteurs

Tableau 22 : Synthèse des 08 microprojets prioritaires (dont 03 économiques et 05 sociaux) par village et au niveau de l'espace urbain

Tableau 23 : Cadre logique par secteur

Tableau 24 : Coût estimatif du PCD par secteur et coût global

Tableau 25 : Matrice des ressources naturelles

Tableau 26 : Ressources mobilisables

Tableau 27 : Cadre de Dépense à Moyen Terme (CDMT) 2015-2017

Tableau 28 : Principaux impacts environnementaux positifs et mesure d'optimisation

Tableau 29 : Principaux impacts environnementaux négatifs et mesure d'atténuation envisageables

Tableau 30 : Principaux impacts sociaux positifs et mesure d'optimisation

Tableau 31 : Principaux impacts sociaux négatifs et mesure d'atténuation envisageables

Tableau 32 : Plan sommaire de gestion environnemental

Tableau 33 : Programmation annuelle des projets prioritaires

Tableau 34 : Plan opérationnel en faveur des populations vulnérables

Tableau 35 : Plan de passation des marchés

Tableau 36 : Indicateurs de suivi et évaluation du PIA

Tableau 37 : Plan de communication communal

LISTE DES PHOTOS

Photo 1 : Atelier de lancement

Photo 2 : Clôture de l'atelier de formations des OAL à Bafia

Photo 3 : Vue de quelques outils du diagnostic participatif

Photo 4 : Vue d'ensemble du diagnostic participatif de Deuk

Photo 5 : Atelier de validation des données consolidées du diagnostic participatif

LISTE DES CARTES

Carte 1 : Localisation de la commune de Deuk

Carte 2 : Ressources naturelles de Deuk

Carte 3 : Carte d'utilisation souhaitée des terres

LISTE DES GRAPHIQUES

Graphique 1 ; Répartition de la population par tranche d'âge

Graphique 2 : Effectifs totale de la population urbaine et rurale de la commune de Deuk

Graphique 3 : Répartition des principales productions agricoles en tonne/ha

LISTE DES FIGURES

Figure 1 : Organigramme de la commune de Deuk

LISTE DES ANNEXES

I.INTRODUCTION

1.1. Contexte et justification

Les étapes successives de développement qui ont structuré les logiques de croissance économique au Cameroun, ont abouti à l'adoption de la vision de développement consignée dans le Document de Stratégie pour la Croissance et l'Emploi (DSCE) et la vision de développement à l'horizon 2035. Le DSCE en effet est le cadre de référence de la politique et de l'action Gouvernementale ainsi que le lieu de convergence de la coopération avec les partenaires techniques et financiers en matière de développement. Il constitue ainsi le vecteur de la recherche de la croissance et de la redistribution de fruits jusqu'aux couches les plus vulnérables de la population avec un accent particulier sur les femmes et les jeunes. Et pour ce qui est de la mise en œuvre de la stratégie gouvernementale de lutte contre la pauvreté, le gouvernement camerounais avec l'appui des bailleurs de fonds bilatéraux et multilatéraux ont mis sur pied un important programme décentralisé participatif.

Le Programme National de Développement Participatif (PNDP) s'inscrit dans la stratégie intégrée de développement rural et compte développé une synergie fonctionnelle de partenariats entre les communautés à la base, l'Etat, la société civile, les ONG et les bailleurs de fonds. Il vise ainsi à promouvoir un développement équitable, efficace et durable au sein des populations rurales et des communes. Ces dispositions de mise en œuvre ont été renforcées par le gouvernement Camerounais à travers les lois n° 2004/017 du 22 juillet 2004 portant orientation de la décentralisation au Cameroun et n° 2004/018 du 22 juillet 2004 fixant les règles de la décentralisation applicables aux communes, textes dans lesquelles la commune est l'unité de base à partir de laquelle se développe la décentralisation. C'est à ce titre que les principaux bénéficiaires du PNDP sont les collectivités territoriales décentralisées.

Le PNDP a signé une convention avec la Commune de Deuk en vue d'apporter un appui financier à ladite Commune, pour l'actualisation de son Plan de Développement Communal. L'Organisme d'Appui Local (OAL) Terre et Développement a été sélectionné pour réaliser le Plan Communal de Développement de la commune de Deuk.

Le processus de planification a été lancé le 06 Août 2014 dans la Salle des délibérations de la Commune de Deuk. Cette séance de lancement a connu une participation massive des différentes parties prenantes notamment l'autorité administrative en la personne le Préfet du département du Mbam et Inoubou, l'exécutif communal, les autorités traditionnelles, l'équipe complète de l'OAL et les responsables du PNDP Centre.

1.2. Objectifs du PCD

1.2.1. Objectif global

Permettre à la commune de Deuk d'avoir une vision de développement durable élaborée à l'issue d'une approche participative.

1.2.2. Objectifs Spécifiques

- Réaliser la monographie de la commune,
- Mener un diagnostic participatif,

- Elaborer une planification stratégique,
- Présenter les ressources mobilisables par la commune,
- Programmer les investissements,
- Elaborer le cadre socio-environnemental sommaire des investissements du CDMT,
- Mettre en place un dispositif de suivi-évaluation de la mise en œuvre du PCD.

1.3. Structure du document

Le présent document est subdivisé de la manière suivante :

- Résumé ;
- Introduction ;
- Méthodologie ;
- Présentation sommaire de la commune ;
- Synthèse des résultats du diagnostic ;
- Planification stratégique ;
- Programmation ;
- Mécanisme de suivi-évaluation ;
- Plan de communication ;
- Conclusion ;
- Annexes.

II.METHODOLOGIE

2.1. Préparation de l'ensemble du processus

Elle avait pour but d'amener toutes les parties prenantes bénéficiaires à comprendre l'importance du processus et à y adhérer de manière à assurer son succès. Elle a consisté en plusieurs activités.

2.1.1. Mise en place du Comité de Pilotage

Tableau 1 : Mise en place du COPIL

Tâches	Dates	Résultats obtenus	Outils	Parties prenantes
Sensibilisation de l'exécutif communal	08 juillet 2014	Exécutif et personnel communal informés et motivés	/	Maire et adjoints
Préparation de l'arrêté municipal	14 juillet 2014	Composition du COPIL connue	Liste des membres	Maire et adjoints, SG, COPIL
Signature de l'arrêté municipal portant création, composition et attribution du COPIL	15 juillet 2014	Arrêté municipal portant création, composition et attribution du Comité de Pilotage du PCD, signé et transmis aux différents membres	Arrêté municipal N° portant création, composition et attribution du COPIL	Maire, SG

Le comité de pilotage est composé ainsi qu'il suit : **Président** : Mr NGONG MEKANG Felix ; **Rapporteur** : Mr TAKOE NAH Valère ; **Membres** : Mme NDOKOENG Martine, Mr NTOCK Liou, Mr NYA Mathias, Pasteur de l'EEC de Deuk, Curé de la paroisse Saint-François Xavier de Deuk, l'Imam de la mosquée de Deuk.

2.1.2. Prise de contact avec l'exécutif communal

Tableau 2 : Prise de contact avec l'exécutif

Tâches	Dates	Résultats obtenus	Outils	Parties prenantes
Séance de travail avec l'exécutif communal	Le 06 Août 2014	-Connaissance mutuelle équipe OAL et exécutif communal -Compréhension harmonisée sur la démarche de mise en œuvre du processus -Signature de l'ordre de service de commencer	-Contrat de prestation de service -Document méthodologique de mise en œuvre du processus -Le cahier de charges	Maire et adjoints, SG, RM, ACD et ACF, PNDP, OAL, COPIL
Présentation de l'équipe complète de l'OAL et vérification de la conformité du personnel avec les CV présentés dans l'offre	Le 06 Août 2014	CV vérifié et remplacement effectué validé par l'exécutif communal	CV des consultants	Maire et adjoints, SG, RM, ACD et ACF, PNDP, OAL, COPIL
Organisation de l'atelier de restitution de la formation sur la démarche de mise en œuvre du processus de planification		-Les consultants de l'OAL et les membres du COPIL connaissent les étapes du processus et la démarche méthodologique de mise en œuvre	Guide méthodologique d'élaboration du PCD	Maire et adjoints, SG, RM, ACD et ACF, PNDP, OAL, COPIL

Tâches	Dates	Résultats obtenus	Outils	Parties prenantes
locale				

2.1.3. Atelier de lancement

Tableau 3 : Atelier de lancement

Tâches	Dates	Résultats obtenus	Outils	Parties prenantes
Préparation et ventilation des invitations de l'atelier	Du 24 au 30 Août 2014	Invitations préparées et ventilées à temps	Lettres d'invitation	Maire et adjoints, Sectoriels, SG, RM, COPIL, ACD, OAL
Préparation des moutures des discours d'ouverture du maire et du Sous-préfet		Discours préparés	Discours	
Préparation des TDR et du programme de déroulement de l'atelier	2014	TDR disponible	TDR	Maire et adjoints, Sectoriels, SG, RM, COPIL, ACD, OAL
Lancement officiel des travaux de la mission d'accompagnement	Juillet 2014	Etapas de planification et acteurs connus	Chronogramme des activités validé	
Arrêt d'un planning des activités futures avec les dates	Juillet 2014	Calendrier de réalisation du DIC, DEUC, DPNV adopté	Chronogramme détaillé validé	Préfet, Sous/préfet, Conseillers municipaux, exécutif et personnel communal, Sectoriels, Chefs de villages, Elites, COPIL, PNDP, OAL
Présentation des membres du COPIL et des membres de l'équipe de l'OAL à toutes les parties prenantes	Juillet 2014	Membres du COPIL et l'OAL présentés et connus	<ul style="list-style-type: none"> - Arrêté municipal nommant les membres du COPIL - Liste de présence des membres de l'OAL validé 	

2.1.4. Préparation pédagogique

Tableau 4 : Préparation pédagogique

Tâches	Dates	Résultats obtenus	Outils	Parties prenantes
Participation de l'OAL à l'atelier de formation à Bafia	Juin 2014	Les membres de l'équipe des facilitateurs sont imprégnés et formés sur la nouvelle démarche de la planification locale	- Fiches de collecte des données	Les facilitateurs de l'OAL
Restitution de la formation reçue du PNDP à l'ensemble des facilitateurs et des membres du Comité de pilotage	Juillet 2014	Les membres de l'équipe de l'OAL et ceux du COPIL sont imprégnés et formés sur la nouvelle démarche de la planification locale	- Fiches de collecte des données - L'ISS - Outils du diagnostic	- Le maire et ses adjoints - Les membres du COPIL - L'OAL



Photo 2 : Clôture de l'atelier de formation des OAL à Bafia

2.2. Collecte des informations et traitement

2.2.1. Au niveau de l'institution communale et de l'espace urbain

Tableau 5 : Collecte des informations au niveau de l'institution communale et de l'espace urbain

Tâches	Dates	Résultats obtenus	Outils	Parties prenantes
Collecte des données du DIC	07-14 Août 2014	- Un inventaire exhaustif du système d'organisation et d'administration des services de la commune est réalisé	- Le guide méthodologique du DIC - L'état du personnel - L'organigramme formel - Les budgets et comptes administratifs des trois derniers exercices	- Les conseillers municipaux - Le SG, le RM - Les membres de l'Exécutif communal
Analyse des données collectées du DIC	Du 14 Août au 24 Novembre 2014	- Toutes les difficultés/problèmes liés à la gestion du système d'organisation et d'administration des services sont identifiées - Les forces, faiblesses, potentialités et obstacles en matière d'organisation et d'administration des services de la commune sont identifiées	- La liste exhaustive des conseillers municipaux - La liste des commissions techniques et les PV des réunions - Les états d'inventaire du patrimoine communal - Des correspondances éventuelles - La matrice FFPO	- Le personnel communal - Les sectoriels locaux

Tâches	Dates	Résultats obtenus	Outils	Parties prenantes
			<ul style="list-style-type: none"> - L'ISS - Le fichier des contribuables 	
Collecte des données du DEUC	07-14 Août 2014	<ul style="list-style-type: none"> - Espace urbain circonscrit - Enquête socio-économique et environnementale - Sommaire des activités, des opportunités et des contraintes de la ville et sa population réalisée 	<ul style="list-style-type: none"> - Les questions clés - L'ISS (Interview Semi structuré) - Fiches d'enquête socio-économiques et environnementale - La matrice FFPO (Forces, Faiblesse, Potentialités, Obstacles) - La carte de vulnérabilité - La fiche de collecte des données de base - La matrice SEPO - Les diagrammes de Venn - Les arbres à problèmes - Les tableaux de solution - Les GPS - La liste des problèmes prioritaires 	<ul style="list-style-type: none"> - L'exécutif communal - Le SG, le RM - Les autorités traditionnelles (Chefs de quartiers) - Les populations (femmes, hommes, jeunes, personnes marginalisées) - Les élites de la localité - Les conseillers municipaux - Les corps de métiers - Le COPIL - Les sectoriels
Analyse des données collectées du DEUC	Du 14 Août au 24 Novembre 2014	<ul style="list-style-type: none"> - Les potentialités et problèmes par secteur sont identifiés - Les corps de métiers existants sont identifiés - Une cartographie de la ville est réalisée - Les zones vulnérables sont identifiées - Les problèmes sont analysés et des solutions proposées 	<ul style="list-style-type: none"> - Les arbres à problèmes - Les tableaux de solution - Les GPS - La liste des problèmes prioritaires 	<ul style="list-style-type: none"> - Les conseillers municipaux - L'Exécutif communal - Le personnel communal - Les sectoriels locaux
Restitution des données collectées et analysées du DIC et du DEUC	25 Novembre 2014	Données collectées et analysées du DIC validées	<ul style="list-style-type: none"> - Rapport DIC de la commune - Rapport DEUC de la commune - Vidéo projecteur 	<ul style="list-style-type: none"> - Les conseillers municipaux - L'Exécutif communal - Le personnel communal - Les sectoriels locaux

2.2.2. Au niveau des villages

Le DPNV s'est effectué dans les 27 villages habités de l'espace communal (constituant la zone rurale, Deuk centre constituant la zone urbaine) par 03 équipes (04 membres par équipes) de 03 planificateurs, appuyés par les membres du comité de pilotage, à raison de trois jours par village. Les activités menées sont consignées dans le tableau ci-dessous :

Tableau 6 : Collecte des informations au niveau des villages

Tâches	Dates	Résultats obtenus	Outils	Parties prenantes
Identification des problèmes et potentialités par secteur	Du 29 Août au 22 Septembre 2014	Problèmes et potentialités par secteur identifiés	La carte villageoise, la matrice de l'ISS, la matrice des changements climatiques, la prise en compte de la petite enfance, le transect	Chefs de villages Populations villageoises OAL COPIL
Restitutions en plénière, synthèse et validation		Résultats des travaux de groupe validés	l'arbre à problème, les tableaux d'analyse, les tableaux de recherche des solutions endogènes, le diagramme de Venn	
Analyse des problèmes par secteur et recherche des solutions		Problèmes analysés et solutions préconisées	Tableau de planification des solutions	
Planification et programmation		Solutions endogènes identifiées, planifiées et		

Tâches	Dates	Résultats obtenus	Outils	Parties prenantes
des solutions endogènes		programmées	endogènes	villageoises OAL COPIL
Mise en place du comité de concertation		Membres du comité de concertation élus et installés	Liste des membres du CC et PV d'assemblée villageoise	



Photo 3 : Vue de quelques outils du diagnostic participatif

2.3. Consolidation des données du diagnostic et cartographie

Tableau 7 : Consolidation des données des diagnostics (DIC, Deuc, DPNV)

Tâches	Dates	Résultats obtenus	Outils	Parties prenantes
Consolidation des diagnostics au sein de l'OAL (DIC, DEUC, DPNV)	Du 01 Octobre 2014 au 10 Août 2015	Résultat global du diagnostic disponible	DIC, DEUC, DPNV	OAL
Synthèse des usages du territoire et carte indicative des ressources naturelles		Rapport des diagnostics consolidés validé, y compris PUGT	DIC, DEUC, DPNV	OAL
Restitution et validation des données consolidées des diagnostics	12 Août 2015		DIC, DEUC, DPNV	OAL Commune, PNDP, Sectoriels COPIL

2.4. Atelier de planification, de mobilisation des ressources et de programmation

Tableau 8 : Atelier de planification, de mobilisation des ressources et de programmation

Tâches	Dates	Résultats obtenus	Outils	Parties prenantes
Elaboration des cadres logiques par secteurs				
Elaboration des tableaux de planification stratégiques par secteur (cadre logique) et transmission aux sectoriels concernés pour examen	Du 14 au 25 Août 2015	Cadres logiques des 28 secteurs préparés et remis aux sectoriels	Tableaux des cadres logiques par secteur	OAL Sectoriels
Préparation de l'atelier de planification				

Plan Communal de Développement (PCD) de DEUK

Tâches	Dates	Résultats obtenus	Outils	Parties prenantes
Elaboration des TDR par l'OAL	Du 31 Août au 02 Septembre 2015	- TDR disponibles	- TDR - Invitations - Liste des invités - Discours	OAL, Mairie
Identification et mobilisation des personnes ressources et acteurs clés		- TDR disponibles - Invitations envoyées à temps - Populations sensibilisées - Aspects technique, pédagogique et logistique préparés		OAL, Maire, COPIL, Préfet, PNDP.
Préparation des invitations		- Invitations préparées et ventilées		OAL, Maire, COPIL
Préparation des discours (Maire, OAL)		- Discours élaborés		OAL Maire
Planification				
- Ouverture de l'atelier - Organisation des travaux - Restitution et validation du cadre logique par les sectoriels	Du 08 au 09 Septembre 2015	- Cadre logique des 28 secteurs validés par les sectoriels	- Cadre logique	OAL COPIL Sectoriels Participants
Mobilisation des ressources				
Présentation des sources de financement et de leurs circuits de mobilisation	Du 08 au 09 Septembre 2015	- Tableau des ressources présentées et circuit de mobilisation maîtrisé	- PIA - CDMT - PPM	Maire SG Receveur Municipal
Programmation				
Identification des axes d'intervention prioritaires sur la base des projets prioritaires des villages et de l'espace urbain	9-10 Septembre et 00 Novembre 2015	- Tableau du Plan d'investissement Annuel (PIA) - Tableau du CDMT (Cadre de Dépenses à Moyen Terme) - Tableau du Plan de Passation des marchés	- PIA - CDMT - PPM	Exécutif Municipal DD-MINEPAT OAL PNDP COPIL Chefs de villages Elites Société civile

2.5. Mise en place du mécanisme de suivi-évaluation participatif

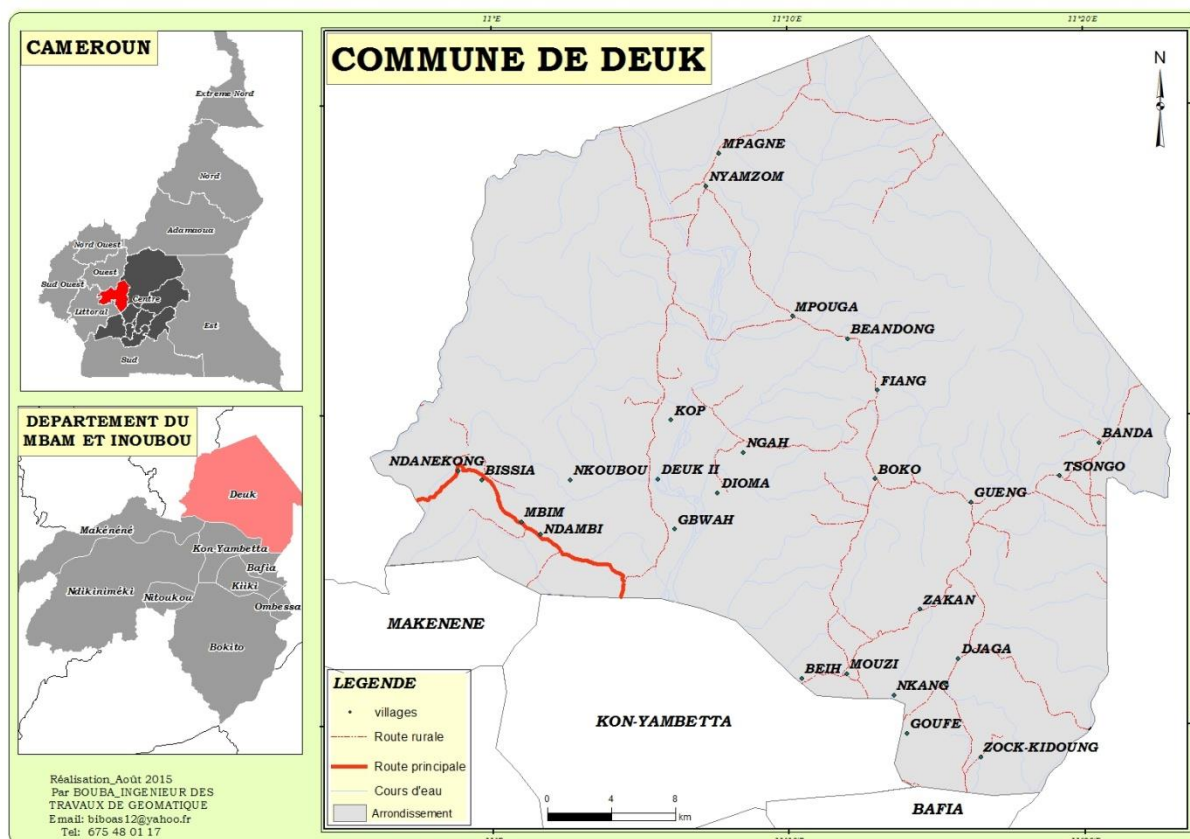
En vue du suivi de l'exécution des actions de développement retenues dans le cadre du Plan Communal de Développement de Deuk, un Comité de suivi-évaluation de la mise en œuvre du PCD a été mis en place au terme de l'atelier de planification. Il a pour mission de:

- Veiller à la réalisation des activités contenues dans le PCD ;
- Présenter l'état de mise en œuvre du PCD au cours des sessions du Conseil municipal.

Il est constitué d'un (01) président, d'un (01) rapporteur et de quatre (04) membres.

III. PRESENTATION SOMMAIRE DE LA COMMUNE

Carte 1 : Localisation de la commune de Deuk



3.1. Localisation de la commune

La commune de Deuk est située dans la région du Centre, département du Mbam et inoubou. Elle est limitée :

- au NORD par l'arrondissement de Ngambe Tikar ;
- au Sud-Est, séparée de l'arrondissement de Bafia par le fleuve Mbam ;
- au SUD-OUEST par l'arrondissement de Kong Nyambeta ;
- à l'EST par l'arrondissement de Ngoro ;
- à l'OUEST par Massamgam.

La Commune de Deuk est située à environ 161 km de Yaoundé la capitale politique du Cameroun. Elle est reliée par la proximité de la nationale N°4 desservant l'Ouest et la régionale N°25 desservant le département du Noum. Elle est distante de Bafia, chef lieu du département du Mbam et Inoubou de 25 km. L'arrondissement de Deuk a été créée par décret présidentielle N°95/... du 24 Avril 1995 du président de la république et elle couvre une superficie de 1550 km². La commune de Deuk quant à elle a été créée le 25 Juin 1995, et épouse intimement les limites et les confluences de l'arrondissement dont elle porte le nom. Elle compte 27 villages qui constituent les zones rurales et Deuk centre l'espace urbain, elle compte aussi une principale ethnie les Baloms.

Tableau 9 : Listes des différents villages de la commune et distance par rapport à des villes de références

Villages	Distance par rapport à des villes de référence (km)		
	Chef-lieu DEUK Centre	BAFIA	YAOUNDE
ZOCK MONTAGNE	12	23	
ZOCK KIDOUNG	19	14	
DJAGA	08		
GBWAH			
BEANDONG			
BANDA			
NDAMBI			
NKANG			
MPOUGA			
MOUZI		23	
FIANG			
ZAKAN	05	35	
NKOUBOU			
TSONGO	12		
GAH		13	140
BOKO	12	30	150
GOUFE	17	16	144
KOP	58	40	
DEUK II			
NYAMZOM		21	
NGUENG			
NDANENKONG			
BISSIA			
MBIM			
MPAGNE	45		
BEIH	17		
DIOMA		28	

3.2. Milieu biophysique

3.2.1. Climat

La commune de Deuk est soumise au climat subéquatorial de type guinéen classique à deux saisons de pluies (correspondant aux saisons de cultures) et deux saisons sèches. La température moyenne de la région oscille autour de 26°C avec une amplitude thermique variant entre 8 et 13° C. Les précipitations annuelles se situent le plus souvent à 1400mm de pluie en moyenne par an, la grande saison sèche va de mi-novembre à mi-mars, la petite saison de pluies va de mi-mars à mi-juin, la petite saison sèche de mi-juin à mi-août et la grande saison de pluie de mi-août à mi-novembre. La commune n'échappe pas aux effets liés aux changements climatiques qui affectent le secteur de production, des travaux publics et autres.

3.2.2. Sols

Dans la commune, il existe des sols arables remarquablement bons et possédants un drainage satisfaisant. Ce sont des sols avec une capacité d'échange cationique faible, un pouvoir fixateur de P₂O₅ assez élevé et celui de K₂O moyens élevé, un potentiel ou une vitesse de minéralisation faible. Dans cette localité, l'on observe deux principaux types de sol à savoir : les sols ferrallitiques et les sols hydromorphes.

D'une manière générale, les sols ferrallitiques sont caractérisés par une texture sablo-argileuse. Ils sont pauvres en éléments nutritifs, acide, fragile et caractérisés par de fortes colorations jaunes ou jaunes claires. Sous le couvert forestier, ces sols sont quelquefois argileux, poreux, très perméables et riches en humus. Ils sont reconnus très fertiles.

Cependant, cette fertilité est assez précaire. Ces sols se prêtent surtout aux cultures pérennes (cacao, fruitiers, palmier) et parfois aux cultures vivrières.

Les sols Hydromorphes quant à elles se rencontrent essentiellement dans les zones marécageuses et aux abords des cours d'eau. L'exploitation de ces sols est difficile en temps pluvieux à cause de leur engorgement. En saison sèche par contre, l'utilisation de ces sols est moins contraignante avec la baisse des eaux. La pratique des cultures de contre saison et du maraichage est alors possible.

3.2.3. Relief

Le relief de la commune de Deuk est accidenté et varié (présence de plaines, de collines, de vallées et d'une chaîne montagneuse qui part de l'arrondissement de Kon Yambeta au village Mpagne) avec des pentes relativement fortes, l'altitude moyenne est de 2.000 m.

3.2.4. Hydrographie

La commune de Deuk est arrosée par les fleuves Mbam et Noun, fleuves très poissonneux à débit permanent caractérisé par des chutes et des rapides. La commune dispose également d'un réseau dense de cours d'eau dont les plus importants sont Gouo, Bekesse, Guechouing, Souebe, Fiou, Gueli, ayant un cours plus ou moins permanent. La présence de berges marécageuses offre des potentialités pour le développement des activités halieutiques. La présence de ces cours d'eau présente une potentialité capitalisable dans le cadre de la poursuite et le développement des activités touristiques, halieutiques voire hydroélectrique (chute de Nyamzom).

3.2.5. Végétation et flore

La végétation de la Commune de DEUK est caractérisée par des savanes péri-forestières. Ces formations végétales sont riches en essences commercialisables, en Produits Forestiers Non Ligneux (PFNL) et en faune sauvage. La flore est caractérisée par une importante formation forestière avec des essences variées et des savanes arbustives. Les principales espèces ligneuses sont entre autres représentées dans le tableau 10 ci-après :

Tableau 10 : Principales essences forestières

N°	ESPECES	NOM SCIENTIFIQUE	USAGE
1	L'Iroko	(<i>Milicia exceisa</i>)	Pharmacopée, Bois de chauffage
2	Le Frake	(<i>Terminalia superba</i>)	Bois de service, Pharmacopée
3	Le Sapelli	(<i>Entandrophragma cylindricum</i>)	Menuiserie, Pharmacopée
4	Le Bilinga	(<i>Nauclea diderrichii</i>)	Bois d'œuvre, Pharmacopée
5	L'Ebénier	(<i>Diopyros crassiflora</i>)	Bois d'œuvre
6	Le Doussié blanc	(<i>Azelia pachyloba</i>)	Bois d'œuvre
7	L'ayous	(<i>Triplohyton sceroxylon</i>)	Bois d'œuvre
8	Le Moabi	(<i>Baillonella toxisperma</i>)	Pharmacopée, Bois d'œuvre
9	Le kosipo	(<i>Entandrophragma candoli</i>)	Bois d'œuvre
10	Le Sipo	(<i>Entandrophragma utile</i>)	Pharmacopée
11	Le framiré	(<i>Terminalia ivorensis</i>)	Bois d'œuvre
12	L'Eyong	(<i>Sterculia Oblonga</i>)	Bois d'œuvre
13	Le Movingui		Pharmacopée
14	Le manguier sauvage	(<i>Irvingia gabonensis</i>)	Alimentaire
15	Le Noisetier	(<i>Kola acuminata</i>)	Alimentaire
16	Le Bitter cola	(<i>Garcinia cola</i>)	Alimentaire
17	Le Djangsang	(<i>Ricinodendron heudolettii</i>)	Alimentaire

Remarques : Les Menaces

Les ressources forestières ont une base héréditaire plus large que celle des plantes cultivées. Elles sont cependant beaucoup plus vulnérables parce que constamment menacées par les facteurs anthropiques (prévisibles) et les facteurs naturels (imprévisibles).

Les facteurs anthropiques

Le fort taux de croissance de la population humaine accroît la pression sur les ressources naturelles surtout les forestières. Les activités de l'homme influent l'équilibre naturel ; il s'agit : la création des nouveaux champs, la pratique de l'agriculture itinérante sur brûlis, la coupe anarchique de bois de chauffe et d'exploitation.

Les facteurs naturels

Les longues saisons sèches favorisent le développement des feux de brousse qui détruisent une grande partie du potentiel floristique. Les vents violents quant à eux, renversent les arbres (phénomène beaucoup plus visible à Balom II).

3.2.6. Faune

La commune de Deuk abrite une faune sauvage très diversifiée mais peu abondante. Les informations recueillies auprès des populations et des sectoriels en charge, révèlent que cette faune est localisée à la fois dans les forêts galeries et dans les savanes péri-forestières. Quelques-unes des espèces caractéristiques sont présentées dans le tableau 11 ci-dessous :

Tableau 11 : Quelques espèces fauniques

No	NOM COMMUN	NOM SCIENTIFIQUE	CLASSE DE PROTECTION
Mammifères			
1	Chevrotin aquatique	<i>Hyemoshus aquaticus</i>	A
2	Hippopotame	<i>Hippopotamus amphibus</i>	A
3	Sitatunga	<i>Tragelaphus spékei</i>	A
4	Buffle	<i>Syncerus caffer</i>	A
5	Gazelle	<i>Gazelle rufufrons</i>	A
6	Anomalure de Beecroft	<i>Anomalurus beecrofti</i>	A
7	Guip hamaché	<i>Tragelaphus scriptus</i>	B
8	Céphalophe à bande dorsale noire	<i>Cephalophus dorsalis</i>	B
9	Civette	<i>Viverra civetta</i>	B
10	Nandinie	<i>Nandinia binotata</i>	C
11	Genette servaline	<i>Geneta servalina</i>	C
12	Céphalophe bleu	<i>Cephalophus monticola</i>	C
13	Aulacode commun	<i>Thryonomis swinderianus</i>	C
14	Rat de gambie	<i>Cricetomys gabianus</i>	C
15	Pangolin à longue queue	<i>Manis tetradactyla</i>	C
16	Pangolin à écaill.tricuspidés	<i>Manis tricuspis</i>	C
17	Ecureuil à pattes rouges	<i>Funisciunus pyrrhopus</i>	C
18	Ecureuil à quatre raies	<i>Funisciunus isabella</i>	C
19	Athérure	<i>Athrurus africana</i>	C
20	Hocheur	<i>Cercopithecus nictitans</i>	C
21	Moustac	<i>Cercopithecus cephus</i>	C

No	NOM COMMUN	NOM SCIENTIFIQUE	CLASSE DE PROTECTION
Reptiles			
22	Varan du Nil	<i>Varanus niloticus</i>	B
23	Python	<i>Python sebae</i>	B
24	Tortue terrestre	<i>Kinixis spp</i>	C
25	Vipère du Gabon	<i>Bitis gabonensis</i>	C
26	Couleuvre	<i>Thamnophie sirtalis</i>	
Oiseaux			
27	Francolins	<i>Francolinus spp</i>	A
28	Perroquet vert	<i>Poicephalus crassus</i>	A
29	Perroquet rouge	<i>Poicephalus gahem</i>	A
30	Oie sauvage	<i>Anatida sp</i>	B
32	Calao	<i>Ceratogimina spp</i>	C
33	Pintades	<i>Numida sp.</i>	C

Il ressort de ce tableau qu'au moins 32 espèces fauniques se rencontrent au sein de la commune de Deuk. De ces 32 espèces, 09 sont des espèces intégralement protégées au Cameroun (classe A), 06 sont partiellement protégées (Classe B) et 17 appartiennent à la classe de protection C.

Carte 2 : Ressources naturelles de Deuk

3.3. Milieu humain

3.3.1. Démographie

La commune de Deuk dispose d'une population assez cosmopolite de par sa diversité culturelle, on y retrouve les autochtones qui sont constitués des Fack, et des Bangonais. On y retrouve aussi des populations venus des différentes régions du pays à l'instar des bamiléké, Bamoun, Haoussa, Yambassa, Bororos, Bamenda etc. toutes ces populations vivent en parfaite symbiose.

Cette population estimée à 11 485 habitants pour 5 922 hommes et 5 563 femmes selon les informations issues du 3^{ème} Recensement Général de la Population et l'Habitât (RGPH) de 2005, aujourd'hui, sur la base du taux d'accroissement (2,7 % par an entre 2005 et 2009 ; 2,6 % par an entre 2009 et 2010 ; 2,5 % par an après 2010) et des enquêtes de terrain de 2014, elle est de 21 063 habitants répartis selon le tableau suivant :

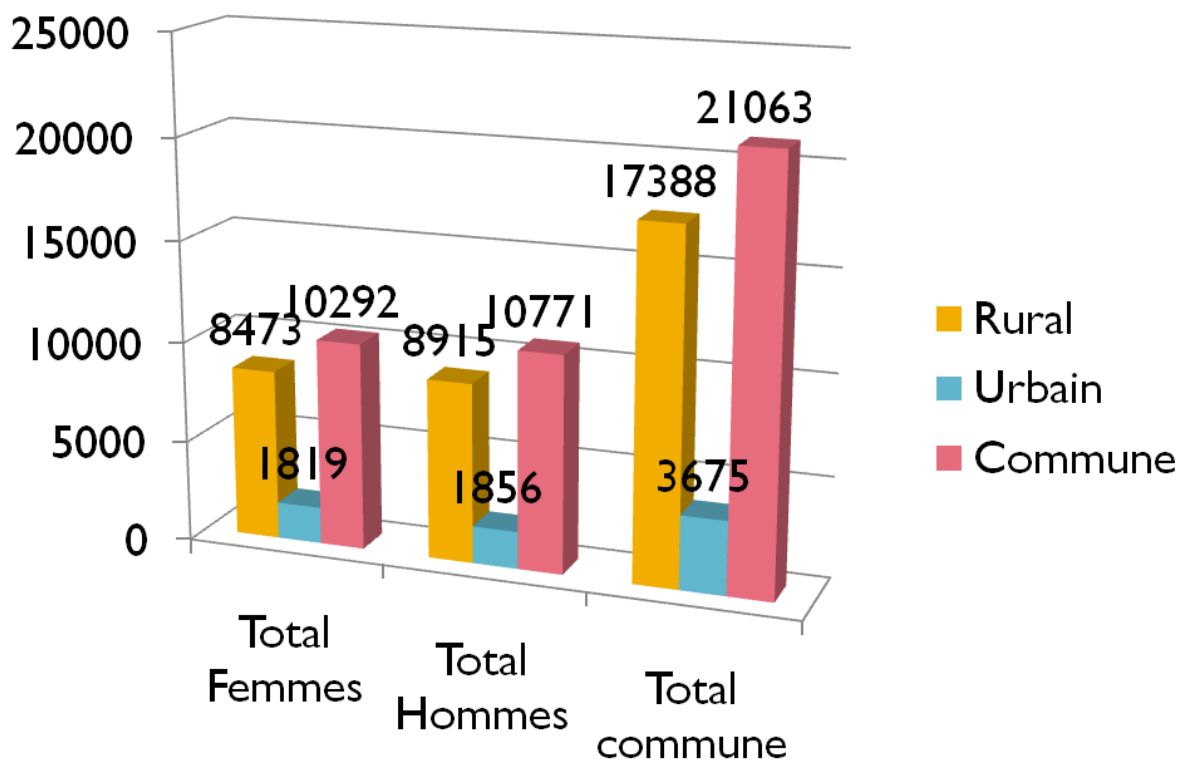
Tableau 12 : Effectifs par village des hommes, femmes, enfants et par tranche d'âge

Villages	Population					Hommes	Femmes	Total
	0-5 ans	6-15 ans	16-35 ans	36-59 ans	60 ans et plus			
DEUK CENTRE (urbain)	768	707	831	720	649	1 856	1 819	3 675
ZAKAN	161	86	161	117	90	261	354	615
ZOCK KIDOUNG	70	140	93	86	30	223	196	419
ZOCK MONTAGNE	96	177	491	334	25	723	400	1 123
NDANENKONG						285	296	581
NKANG	52	105	292		24	483	311	794
NDAMBI	80	129				251	219	370
NKOUBOU	205	310				523	349	872
NYAMZOM	74	116	191	15	13	211	198	409
TSONGO		175	358		18	405	352	757
MBIM	30	40				251	219	370
MOUZI	117	254	303	76	50	300	500	800
KOP						121	80	201
BEIH	80	200				173	295	468
GUENG	31	48	87	42	3	89	122	211
BISSIA	95	110				268	367	635
BEANDONG	131	202				316	278	594
BANDA	345	119				411	357	768
BOKO	307	825	720		95	1265	1300	2 565
DJAGA	51	400	330		70	450	550	1 000
DIOMA	37	35	55	43	15	104	81	185
DEUK II	95	114				230	202	432
FIANG						129	96	225
GAH						205	163	368
GBWAH						491	426	917
GOUFE	130	85	159		22	238	289	527
TOTAL						10 771	10 292	21 063

Source : enquête de terrain 2014

Graphique 1 : Répartition de la population par tranche d'âge

Graphique 2 : Effectifs Total de la population urbaine et rurale de la commune de Deuk



3.3.2. Religions

Le mouvement religieux dans la ville de DEUK est constitué de Chrétiens, de musulman et d'animiste. Les chrétiens sont les plus nombreux environ 90%. Ils sont divisés en plusieurs groupes : les catholiques, les protestants de l'EPC et les pentecôtistes de la MEC.

3.3.3. Habitat et cadre de vie

Dans la ville de DEUK, l'habitat est caractérisé par des constructions anarchiques le long de la rue principale. Les maisons sont groupées sans véritable plan de construction. A l'exception des maisons construites en bordure de route, les autres ont un véritable problème d'espace. D'où la difficulté de construire les latrines, car le moindre espace constitue la cour du voisin ! La commune de DEUK mène une lutte sans merci à cet état de chose et a réagi en instaurant une taxe sur l'assainissement. La pilule est difficile à accepter pour les populations qui ont encore un esprit arriéré.

Les enquêtes ont permis de classer les habitats en plusieurs catégories : les maisons en matériaux définitifs, semi-définitifs ou provisoires avec ou sans latrines. Il est à noter que le problème de latrine est crucial pour les communautés.

Les principaux matériaux de construction utilisés sont la terre (potopoto), les briques ou blocs de terre, les parpaings, le ciment, les planches, le raphia, la paille et les tôles ondulées en aluminium. Les maisons en toiture de pailles sont de plus en plus rares. Il n'y a plus que les cuisines pour présenter ce lugubre visage.

Le type de matériel utilisé n'influence en rien le plan de construction des maisons qui ont des formes rectangulaires ou carrés.

3.3.4. Organisation traditionnelle

Chaque village de la commune de Deuk est traditionnellement organisé autour de la chefferie du 3^e degré. Ces villages sont chacun administré par un chef de 3^e degré élu par la communauté. L'institution traditionnelle se compose des organes suivants : un chef du village, un conseil de notable etc.... L'ascension à la chefferie se fait par hérédité. Toutefois, le conseil de notable peut choisir en cas de non désignation du successeur du chef décédé. A côté des chefferies, plusieurs organisations ou institutions interviennent dans divers domaines de développement des villages. Le chef de village, les chefs de bloc, les conseillers municipaux, les notables et les autorités administratives et politiques sont les principales personnes qui exercent l'autorité dans le village. Ils l'exercent surtout en jouant le rôle de porte-parole entre l'administration et les populations locales et/ou en veillant à ce que la paix soit préservée dans la localité.

3.3.5. Système d'accès au foncier

Dans la commune de Deuk, les terres appartiennent généralement aux familles. Celles en disposent au gré de leurs besoins. Le titre foncier n'est pas l'apanage de toutes les populations de Deuk. La possession du terrain se fait par héritage du père à l'enfant (male), par don, et par achat de gré à gré.

Ces derniers temps, il s'est développé un phénomène de vente anarchique de terrains et de mise en gage des plantations qui privent les ayants droits de leurs terres.

Les terrains sont généralement délimités par des bornes naturelles à savoir : arbres, routes et pistes. Toutefois, certains ont pris la peine de faire border leurs parcelles.

3.3.6. Les activités économiques

3.3.6.1. L'agriculture

L'agriculture est la principale activité de la zone. Elle est pratiquée de génération en génération. Les principales cultures sont :

- ✓ La banane plantain
- ✓ Les céréales (Maïs)
- ✓ Les légumineuses (Arachide, Soja)
- ✓ Les cultures maraichères (Oignon, Tomate, Légumes)
- ✓ Les fruitiers (Manguiers, Goyavier, Citronnier, Papayer, ...)
- ✓ Les cultures de rente : le cacao, le café, le palmier à huile

Les produits de cette activité sont destinés soit à l'autoconsommation, soit à la vente. L'absence d'un marché local constitue un obstacle majeur pour la commercialisation des produits issus de l'agriculture. A cela il faut ajouter le problème d'enclavement qui pousse les populations à mesurer leurs efforts ! Néanmoins ; il existe des revendeuses venant des villes voisines, qui viennent soulager les populations de leurs produits à des prix dérisoires.

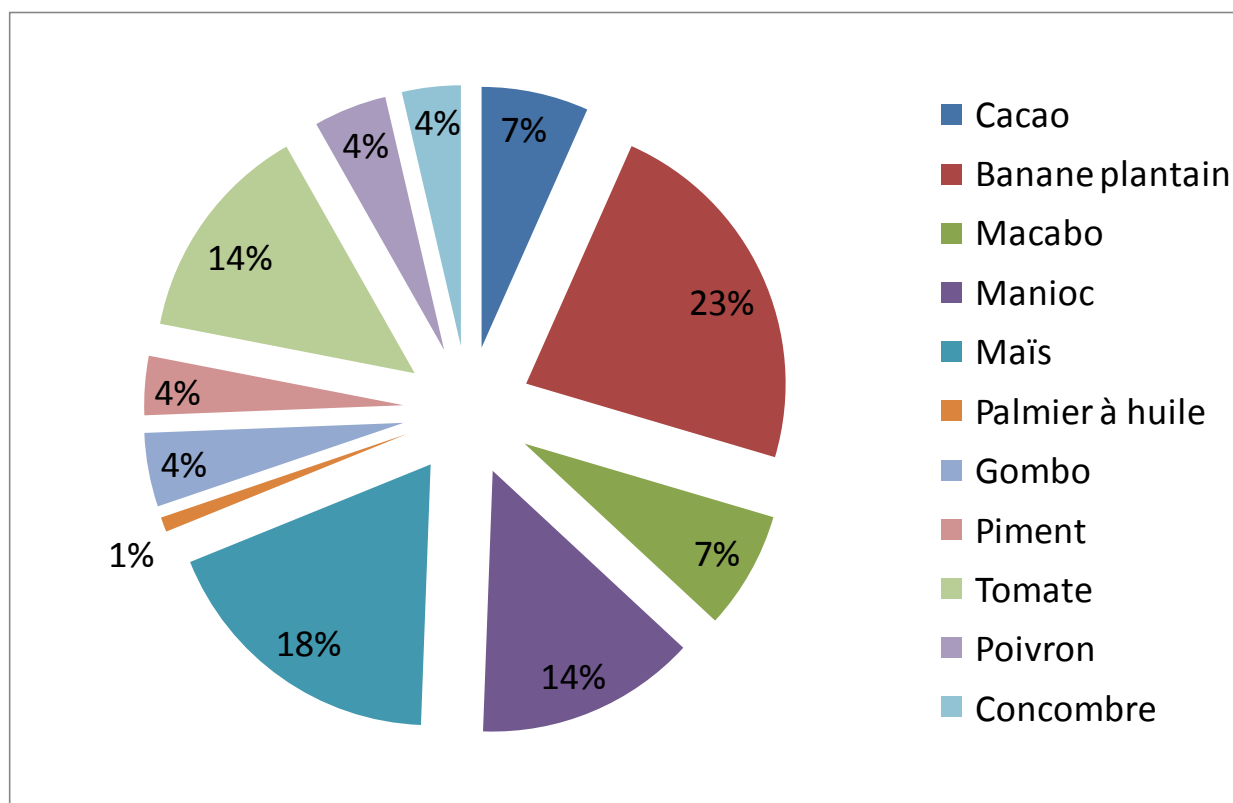
Tableau 13 : Synthèse de la spéculation agricole de Deuk

N°	Spéculation	Tonne/ha
1.	Manioc	15 t
2.	Macabo	8 t
3.	Banane-plantain	25 t
4.	Maïs	20 t
5.	Palmier à huile	1000 l
6.	Gombos	5 t
7.	Piment	4 t
8.	Tomate	15 t
9.	Poivron	5 t
10.	Concombre	4 t

11.	Cacao	7,3 t
-----	-------	-------

Sources : Rapport synthétique de la présentation de la Mairie de DEUK

Graphique 3 : Répartition des principales productions agricoles en tonne/ha



3.3.6.2. L'élevage et la chasse

L'élevage est une activité pas très développée dans la commune, elle porte essentiellement sur les petits ruminants (ovins et caprins), des porcins et de la volaille. Mais il est signalé le passage des bovins dans la commune et l'installation progressive des bergers Bororos vers la zone de Nyamzon et de Balom II. Le passage de ces bêtes entraîne de nombreux problèmes et provoque parfois des troubles sociaux. D'où l'urgence de mettre en place un couloir à bétail et délimiter les zones d'exploitation dans la commune.

Les formations végétales (forêt et savane) rencontrées dans la commune abritent une faune cynégétique très diversifiée, mais peu abondante. Cette faune joue un rôle très important dans l'approvisionnement des populations locales en protéines animales et contribue de façon efficace au revenu de certains ménages. Ici, la chasse est à la fois un moyen de capture ou d'abattage des animaux et un moyen de protection des cultures. Cette activité est exclusivement pratiquée par les hommes et les jeunes garçons. Les principales caractéristiques de cette chasse restent sa permanence, sa non sélectivité et le gaspillage des ressources occasionné surtout par le piégeage. Malgré les contrôles des gardes-chasse du MINFOF ce gaspillage des ressources continue. Heureusement, la fièvre "Ebola" est arrivée et suscite la peur auprès des consommateurs. Ce qui entraîne la diminution des quantités prélevées.

3.3.6.3. La pêche

Les produits halieutiques occupent une place de choix dans l'approvisionnement des ménages en protéines animales. La pêche est artisanale. Elle se pratique surtout dans les

fleuves Mbam, Noun et les cours d'eau que compte la commune (Gouo, Bekesse) par les maliens. Les outils de pêche utilisés sont : le filet, la pirogue traditionnelle, la ligne et les barrages. Les espèces de poissons les plus pêchées sont entre autres le Tilapia du Nil, le poisson à queue rouge, les carpes et le capitaine d'eau douce. De plus en plus, les pêcheurs pour augmenter les quantités, utilisent des substances illicites et toxiques pour capturer le poisson. Les produits issus de cette activité sont destinés pour la plus part à la commercialisation dans les villes de Bafia et de Bayomen.

3.3.6.4. Le commerce

Le commerce est l'œuvre des petits commerçants (épiceries, ventes à emporter). Il est orienté vers la vente des produits de première nécessité, les produits agricoles et de chasse. Le principal handicap au développement de cette activité est l'absence d'un marché local, le mauvais état de la route en saison des pluies. Dans la commune, il existe plusieurs organisations qui devraient favoriser l'écoulement des produits.

3.3.6.5. Les activités de transport

La Commune de DEUK compte environ 303 km de route en terre entrecoupées par des points critiques (36) presque impraticables en saison de pluies. Près de 65 km de ces routes sont entretenus de temps en temps par la Mairie. Les principaux problèmes auxquels font face les populations locales sont l'absence d'un pont sur le Mbam, l'insuffisance d'ouvrages de franchissement, la présence des bourbiers sur certains tronçons surtout en saison de pluies, les chaussées glissantes, l'insuffisance et l'inefficacité des comités d'entretien des routes, l'absence de gare routière...

3.3.6.6. L'artisanat

L'artisanat est une activité pas très développée dans la zone. Elle est pratiquée par les jeunes, les femmes et quelques vieilles personnes. La plupart des objets sont fait en matériaux locaux : Bambou, rotins, bois, feuilles de palmiers et de raphia etc. les objets fabriqués ici sont les paniers, les hottes, les toitures des maisons et les mortiers. Ces objets sont destinés soit à l'utilisation personnelle, soit à la vente.

3.3.6.7. Les entreprises d'économie sociale et solidaire

La commune de Deuk compte dans son territoire de nombreuses entreprises d'économie sociale et solidaire comportant des associations, tontines et des sociétés coopératives. Ces dernières couvrent pratiquement tous les secteurs économiques : agriculture, élevage et prestation de service

3.4. Principales services de l'espace communal

Tableau 14 : Services sociaux de base et infrastructures par secteur

Secteur	Dénomination de l'infrastructure	Quantité	Localisation	Etat de l'infrastructure	Observations
Administration Territoriale, Décentralisation, Sécurité, Maintien ordre	Sous-préfecture	01	Deuk centre	Passable	A réfectionner
	Mairie	01	Deuk centre	Bon	/
	Brigade de gendarmerie	01	Deuk centre	Passable	A construire
	Chefferies de 3 ^e degré	27	Dans tous les 27 villages de l'arrondissement de Deuk	/	/
Agriculture	Délégation d'arrondissement de l'agriculture et du développement rural	01	DEUK centre	Passable	A réhabiliter
	Postes Agricoles	02	Kop, Nyamzom	/	Insuffisance en personnel
Eau et énergie	Forages	29	Deuk centre (4), Boko (2), Mpagne (3), Nyamzom (1), Mpouga (1), Béandong (1), Fiang (1), Djaga (1), Gueng (1), Zakan (1), Zock montane (1), Nkang (1), Mbim (2), Ndanenkong (2), Nkoubou (2), Gah (1), Gbwah (1), Deuk II (1), Bissia (1), Banda (1)	22 forages fonctionnels	07 forages sont non fonctionnels dont 03 à Deuk centre, 02 à Mpagne, 01 à Ndanenkong, 01 à Bissia. Les problèmes d'accès à l'eau potable se posent avec acuité
	Puits	21	Deuk centre (3), Boko (5), Mpagne (3), Nyamzom (1), Béandong (1), Djaga (1), Beih (1), Mbim (1), Ndambi (2), Ndanenkong (1), Bissia (1), Nkoubou (1)	17 puits fonctionnels	04 puits non fonctionnels dont 02 à Mpagne ; 01 à Beih ; 01 à Boko
	Sources aménagées	01	Nyamzom (01)		/
	Château d'eau	01	Deuk centre (1)	Bon	
Education de base	IAEB	01	Quartier administratif	Passable	
	Ecoles maternelles Publiques	04	Deuk centre (1), Djaga (1), Boko (1), Ndanenkong (1)	Passable	Absence des points d'eau, des aires de jeu et de clôture dans les E M
	Ecoles maternelles catholiques	01	Deuk centre (1)	Passable	
	Ecoles des parents	02	Tsongo (1), Nyamzom (1)	Passable	
	Ecoles primaires Publiques	22	Deuk centre (1), Gueng (1), Boko (2), Mpagne (1), Mpouga (1), Béandong (1), Fiang (1), Djaga (1), Banda (1), Zakan (1), Zock montage (1), Beih (1), Mouzi (1), Nkang (1), Zock kidoung (1), Mbim (1), Nkoubou (1), Bangong (1), Gah (1), Gbwah (1), Deuk II (1)	Passable	Présence des maitres des parents Absence de clôture dans les écoles Insuffisance des tables bancs et du personnel enseignant Absence de logement d'astreinte

Plan Communal de Développement (PCD) de DEUK

Secteur	Dénomination de l'infrastructure	Quantité	Localisation	Etat de l'infrastructure	Observations
					Aménagement insuffisant des latrines
	Ecoles primaires catholiques	01	Deuk centre (1)	Bon	/
Élevage, pêches et industrie animales	Délégation d'arrondissement du MINEPIA	01	Deuk centre	Passable	/
	Centre Zootechnique de vaccination	03	Deuk centre (1), Boko (1), Dioma (1)	Passable	Insuffisance de personnel
Emploi et formation professionnelle	SAR-SM	01	Deuk centre	Passable	/
Enseignements secondaires	Lycée d'enseignement général	01	Deuk centre	Passable	/
	CES	02	Boko (1), Bangong (1)	Passable	/
	CETIC	01	Deuk centre	Passable	/
	SAR/SM	01	Deuk centre	Passable	/
Jeunesse et éducation civique	Délégation d'arrondissement de la jeunesse et de l'éducation civique	01	Deuk centre	Mauvais	Absence de locaux propres
Santé	CMA	01	Deuk centre (1)	Bon	Insuffisance du personnel et d'équipement sanitaire
	Centres de Santé Intégrés (CSI)	03	Bissia (1), Mbim (1), Boko (1)	Bon	
	Centre de santé privé catholique	04	Deuk centre (1), Nyamzom (1), Nkoubou (1), Ndambi (1)	Bon	
Travaux publics	Routes rurales	Environ 303 km	Tous les villages	Passable	Les axes routiers de la Commune pour la plupart impraticables en saison pluvieuse
	Centre d'état civil	01	Deuk Centre (Mairie)	Bon	
	Centres secondaires d'état civil	02	Dioma, Beih	/	
	Sous-préfecture	01	Deuk centre	Passable	
	Mairie	01	Deuk centre	Bon	Insuffisance d'aménagement
Forêt et faune	Poste de contrôle forestier	01	Deuk centre	Passable	

3.5. Principales potentialités de la commune

Tableau 15 : Principales potentialités de la commune

Ressources naturelles	Localisation/Caractéristiques	Potentiel	Utilisation	Contrôleurs	Mode de gestion	Tendances	Problèmes /Contraintes	Actions à entreprendre
Forêt	<p>Loc : Forme une ceinture autour de la ville</p> <p>Sol : Sablonneux par endroit et ferrallitique dans d'autres ; de coloration noire, très riche en humus</p> <p>Veg : Forêt secondaire</p> <p>Relief : Montagneux accompagné de plaines et de vallées</p>	<p>Riche :</p> <p><u>en essences</u> : Sapeli, Pachi, Ayous, Padou, Azober, Fromager, Fraquet, Ayele.</p> <p><u>Espèces fauniques</u> : Lièvre, Porc-épic, Rats, Antilope ; Tortue, Serpent bois, Caméléons, Escargots, Oiseaux</p> <p><u>PFNL</u> : Rotins, Liane, Irvinga gabonesis (mangues sauvage), Raphia, Better Kola, Kola, Ndjansang, Fruits noirs, Feuilles de jong, Okok...</p> <p><u>Rivières</u></p>	<p>Agroforesterie</p> <p>Chasse</p> <p>Cueillette</p> <p>Médecine traditionnelle</p> <p>Exploitation forestière</p> <p>Prélèvement du bois</p>	<p>Autorités traditionnelles</p> <p>Chef de poste forestier</p> <p>Comité de vigilance</p>	Libre non défini	Déforestation	<p>-Coupe anarchique du bois</p> <p>-Feux de brousse</p> <p>-Fabrication illégale du charbon</p> <p>-Braconnage</p> <p>-Perte de la diversité faunique</p> <p>-Exploitation forestière frauduleuse</p>	<p>-Sensibilisation des populations sur l'importance de préserver la biodiversité floristique et faunique</p> <p>-Mise en place d'une pépinière communale</p> <p>-Reboisement</p> <p>-Intensification des contrôles</p>
Savane	<p>Loc : Non loin des maisons et dans la zone de Balom II</p> <p>Sol : Ferrallitique avec la présence</p>	<p>Riche en chaume, sissongo, astéracées, hérissons, rat, serpent, buffle, termites, champignon comestibles</p>	<p>Pratique de l'agriculture vivrière et maraichère,</p> <p>Chasse</p> <p>Pharmacopée</p>	<p>Autorités traditionnelle</p> <p>Chef de poste forestier</p> <p>Comité de vigilance</p>	Libre non défini	Déboisement abusif	<p>Feux de brousse</p> <p>Braconnage</p> <p>Prélèvement abusif du bois</p>	<p>Sensibilisation des populations sur les dangers des feux de brousse</p> <p>-Mise en place d'une pépinière communale</p>

Plan Communal de Développement (PCD) de DEUK

Ressources naturelles	Localisation/Caractéristiques	Potentiel	Utilisation	Contrôleurs	Mode de gestion	Tendances	Problèmes /Contraintes	Actions à entreprendre
	des petits cailloux Relief : Montagneux Végétation : Savane arbustive		traditionnelle Cueillette Prélèvement du bois de chauffe					-Reboisement -Intensification des contrôles
Cours d'eau	Loc : Dans les vallées et les versants (Présence des fleuves Mbam et Noun) Sols : sablonneux	Présence du sable poisson, crevettes, sable, crabe cours d'eau navigables par endroit	Prélèvement artisanal du sable Pêche Maraichage	Aucun contrôle	Libre non défini	Rétrécissement	Pollution par les produits des champs Absence d'un pont sur le Mbam Dangerosité des traversées	-Sensibilisation des populations sur l'utilisation abusive des engrais -Construction d'un pont sur Tchâ-Yan -Réglementation de l'activité de traversée
Pierre	Loc : Zock montagne et plusieurs autres villages Sol : Rocailleux	Présence assez importantes des pierres	Inexploité	Autorité traditionnelles, administratives et communales	Réglementé par la loi sur l'exploitation des carrières	Stable	-Carrières inexploités -Difficultés d'accès	-Evaluation du potentiel minier de la zone -Aménagement des voies d'accès vers les potentiels sites

IV. SYNTHÈSE DES RÉSULTATS DU DIAGNOSTIC

4.1. Synthèse du DIC

4.1.1. Viabilité organisationnelle

La commune de DEUK dispose d'un organigramme. Celui-ci est calqué sur le modèle de l'organigramme général mis en place suivant l'arrête N° 00136/A/MINADT/OCTD du 24 Aout 2009 rendant exécutoire les tableaux types des emplois communaux et représenté par la figure ci-après :

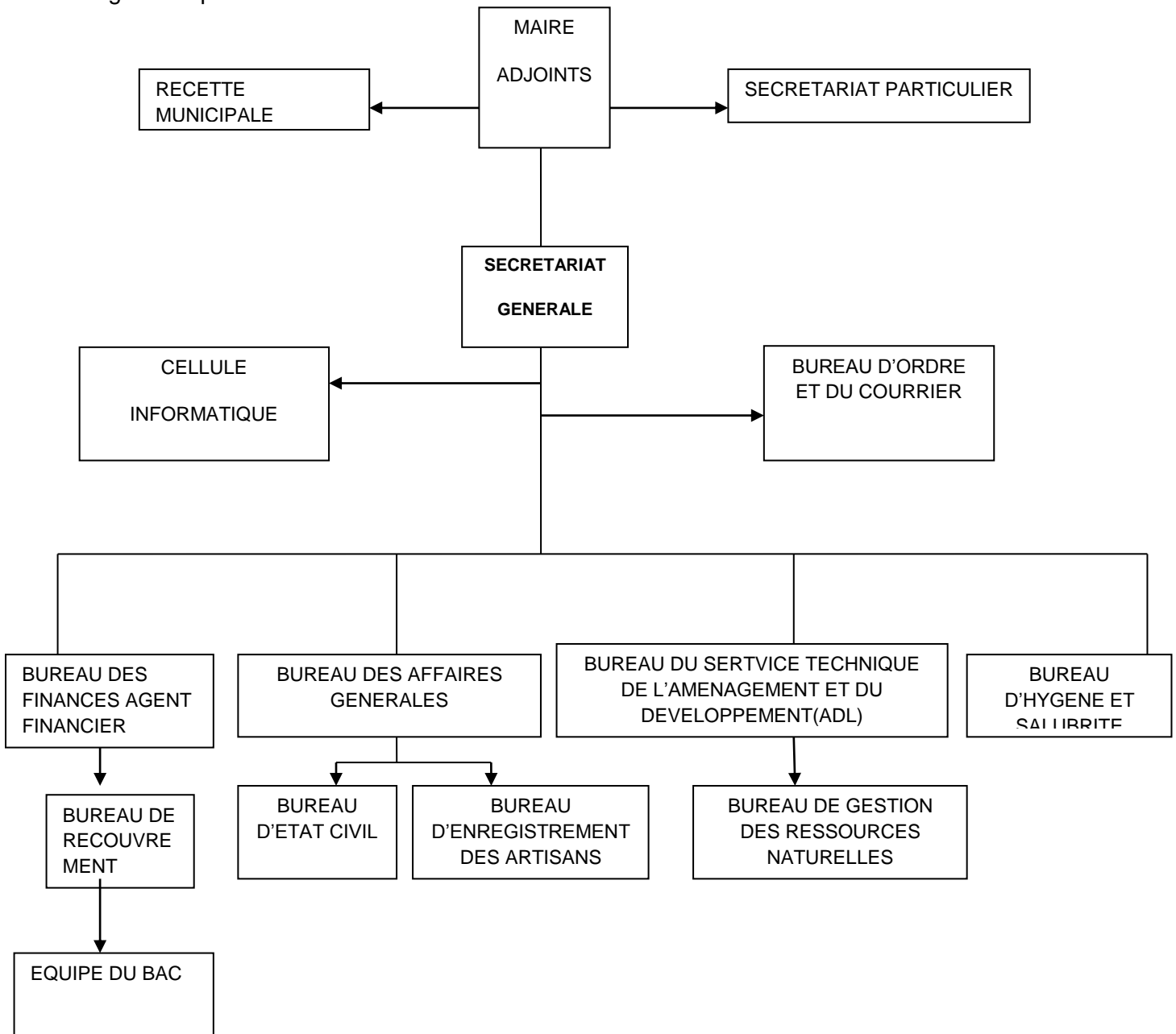


Figure 1 : Organigramme de la commune de Deuk

4.1.2. Nombre de conseillers Municipaux et composition de l'exécutif (titulaires et adjoints)

Tableau 16 : Noms des conseillers municipaux et de l'exécutif communal

N°	NOMS ET PRENOMS	QUALITE
1	KEEDI Jean Pierre	Conseiller Municipal (Maire)
2	NGONG MEKANG Félix	Conseiller Municipal (1 ^{er} adjoint au Maire)
3	NAGOH Anne	Conseiller Municipal (2 ^e adjoint au Maire)
4	MEREE Epse NGOMO A KOKO	Conseiller Municipal
5	KATI Epse NANG	Conseiller Municipal
6	KAAKE Hortense	Conseiller Municipal
7	WAZECK GOUM Théophile	Conseiller Municipal
8	DIFANG Joseph	Conseiller Municipal
9	RIM Théophile	Conseiller Municipal
10	YABONG MOUWE	Conseiller Municipal
11	YANG David	Conseiller Municipal
12	NKOUM Jonas	Conseiller Municipal
13	MFAMBANG Roger	Conseiller Municipal
14	BEBEZE MOUCHILI Daniel	Conseiller Municipal
15	BA'A Benoit	Conseiller Municipal
16	BIOk Victor	Conseiller Municipal
17	WAZECK Joseph	Conseiller Municipal
18	KIKIA Pierre	Conseiller Municipal
19	GBA MBAKE	Conseiller Municipal
20	BIKAI KEDI Pierre	Conseiller Municipal
21	NYAYO WANTSEH Emile	Conseiller Municipal
22	TAMPA Pierre	Conseiller Municipal
23	NGON A NSI	Conseiller Municipal
24	NYAMBA WAZECK Norbert	Conseiller Municipal
25	MEGNAKA WATA René	Conseiller Municipal

4.1.3. Forces et faiblesses de l'institution communale

Tableau 17 : Forces et faiblesses de la commune

Axes d'analyse	Objectifs	Forces	Faiblesses	Responsables
Ressources Humaines (Conseil municipal, exécutif communal et personnel communal)	<ul style="list-style-type: none"> - Améliorer la gouvernance locale - Améliorer la performance du personnel 	<ul style="list-style-type: none"> -Présence des cadres assez outillées -Synergie entre l'exécutif et le conseil municipal 	<ul style="list-style-type: none"> - Faible fonctionnalité de l'organigramme - Faible définition des tâches - Mauvaise organisation des services (personnel orienté vers le recouvrement) - Mauvaise utilisation de la ressource humaine - Pléthore des services communaux (11 services pour 15 personnels) - Faible niveau du personnel de bureau (BEPC au plus) - Faible motivation du personnel communal (retard, absentéisme...) - Hégémonie de l'exécutif sur tous les services - Ignorance du rôle des conseils municipaux - Faible maîtrise de technique d'élaboration du budget communal - Faible niveau de la majorité des conseillers municipaux (CEPE) - L'insuffisance des moyens pour les descentes des commissions techniques - Absence des documents sur les TDR des commissions techniques - Absence des services spécialisés 	<ul style="list-style-type: none"> -Exécutif communal -Conseillers municipaux -Agent de développement -secrétariat général -Partenaires
			<ul style="list-style-type: none"> - Absence d'une recette municipale autonome - Absence d'une politique efficace de collecte des taxes 	

Plan Communal de Développement (PCD) de DEUK

Axes d'analyse	Objectifs	Forces	Faiblesses	Responsables
Ressources financières	Améliorer la gestion des finances communales	<ul style="list-style-type: none"> -Présence des agents de recouvrement -Présence de quelques contribuables -Présence d'un service financier 	<ul style="list-style-type: none"> - L'insuffisance de formation sur la gestion des ressources financières (recouvrement et sécurisation des fonds) - Actualisation du fichier de contribuable - Etroitesse de l'assiette fiscale - Faible motivation du personnel collecteur - Faible recouvrement des taxes - Incivisme fiscal - Faible sécurisation des fonds - Faible tenue des documents comptables - Faible confiance entre le service de recouvrement et le service d'hygiène et de salubrité 	-Maires, Receveur Municipal, Agent financier, Sous-préfet.
Ressources patrimoniales	Améliorer la gestion et la sécurisation du patrimoine communal	<ul style="list-style-type: none"> -Présence d'un hôtel de ville -Présence du patrimoine mobilier et du matériel roulant -Présence d'un hôtel de ville -Présence du patrimoine mobilier et du matériel roulant 	<ul style="list-style-type: none"> - Absence de formation du préposé matière - Insuffisance du matériel de travail - Insuffisance des décorations à l'hôtel de ville - Un faible archivage et un faible classement des documents - Insuffisance des infrastructures d'accueil dans la commune 	Maires, Secrétaire général, Comptable matière, Chef service Technique
Relations	Améliorer les relations entre la commune et ses différents partenaires en interne comme en externe	<ul style="list-style-type: none"> -Appartenance au SYCOMI et au CVUC -Présence des services déconcentrés de l'Etat -Présence des programmes et autres ONG (PNDP, FEICOM,...) -Appartenance au SYCOMI et au CVUC -Présence des services déconcentrés de l'Etat -Présence des programmes et autres ONG (PNDP, FEICOM,...) 	<ul style="list-style-type: none"> - Insuffisance des jumelages et des partenariats - Faible communication communale - Faible maîtrise des montants issus du transfert des compétences 	Maires, Secrétaire général

4.1.4. Impact ACF et ACD

La commune de Deuk dispose d'un agent financier qui s'occupe des aspects financiers de la commune, avec un ordinateur doté du logiciel SIMBA. Depuis lors, l'ACF a informatisé (sécuriser) la comptabilité des recettes et des dépenses tant chez l'ordonnateur que chez le comptable (Receveur Municipal). Ainsi, le logiciel vient faciliter la comptabilité du receveur de telle sorte qu'à la fin de chaque mois, il a la balance de tous ses comptes, balance qui est une exigence tant pour le MINFI que pour la chambre des comptes. Aussi, le niveau des recettes de la mairie n'est plus un secret, car l'ACF a fait asseoir les procédures administratives du processus des recettes jusqu'à leur encaissement. C'est dire qu'à l'heure actuelle, le maire à travers le SG connaît la situation des recettes, de même que le receveur ; situation des recettes concordante.

4.1.5. Validation des comptes administratifs

Le conseil municipal tient 02 sessions ordinaires par année budgétaire. L'une des sessions est réservée au vote du budget communal et l'autre à l'approbation du compte administratif. Ces deux sessions se tiennent chacun à un moment précis de l'année.

4.1.6. Axes de renforcement

Tableau 18 : Axes de renforcement de la commune

Axes d'analyse	Objectifs	Faiblesses	Axes de renforcement	Responsables
Ressources Humaines (Conseil municipal, exécutif communal et personnel communal)	<ul style="list-style-type: none"> - Améliorer la gouvernance locale - Améliorer la performance du personnel 	<ul style="list-style-type: none"> -Faible fonctionnalité de l'organigramme -Pléthore des services communaux (11 services pour 15 personnels) -Faible niveau du personnel de bureau (BEPC au plus) -Faible définition des tâches -Mauvaise organisation des services (personnel orienté vers le recouvrement) -Mauvaise utilisation des ressources humaines -Faible motivation du personnel (retard, absentéisme...) -Hégémonie de l'exécutif sur tous les services -Ignorance du rôle des conseils municipaux -Faible maîtrise de technique d'élaboration du budget communal -Faible niveau de la majorité des conseillers municipaux (CEPE) -L'insuffisance des moyens pour les descentes des commissions techniques -Absence des documents sur des TDR des commissions techniques -Absence des services spécialisés 	<ul style="list-style-type: none"> -Mise en application de l'organigramme de la commune -Redéfinition des attributions et des rôles en fonction du profil du personnel -Organisation de 02 séminaires par an pour le renforcement des capacités du personnel de bureau en fonction du poste. -Formation du secrétaire général sur les techniques de gestion administrative -Recrutement de 04 personnels qualifiés en fonction des besoins et des moyens -Paiement des arriérés de salaire et des sommes dues à certains personnels -Mise en application de l'organigramme fonctionnel de la Commune et répartition des tâches dévolues aux personnels -Formation des conseillers municipaux sur leur rôle -Organisation de 02 séminaires de formation sur techniques d'élaboration du budget communal -Implication des commissions dans le contrôle des valorisations à travers mise en place d'un fond de roulement -Elaboration d'un document 	<ul style="list-style-type: none"> -Exécutif communal -Conseillers municipaux -Agent de développement -secrétariat général -Partenaires

Plan Communal de Développement (PCD) de DEUK

Axes d'analyse	Objectifs	Faiblesses	Axes de renforcement	Responsables
			<p>précisant les attributions des commissions techniques</p> <ul style="list-style-type: none"> -Création du service d'urbanisme 	
Ressources financières	Améliorer la gestion des finances communales	<ul style="list-style-type: none"> - Absence d'une recette municipale autonome - Absence d'une politique efficace de collecte des taxes - L'insuffisance de formation sur la gestion des ressources financières (recouvrement et sécurisation des fonds) - Actualisation du fichier de contribuable - Etroitesse de l'assiette fiscale - Faible motivation du personnel collecteur - Faible recouvrement des taxes - Incivisme fiscal - Faible sécurisation des fonds - Faible tenue des documents comptables - Faible confiance entre le service de recouvrement et le service d'hygiène et de salubrité 	<ul style="list-style-type: none"> -Création d'une recette municipale autonome Etablissement du fichier de contribuables (actualisation) -Mise en place d'une politique durable de collecte des taxes à travers une redistribution des tâches aux services du recouvrement et d'hygiène et salubrité -Elargissement de l'assiette fiscale -Respect de la loi en vigueur sur la motivation du personnel collecteur -Formation du receveur et l'agent financier sur les techniques de recouvrement et de sécurisation des fonds -Formation de l'agent financier sur le terme des documents comptables -Intégrer la culture de l'humanisme -Formation du personnel du Service financier et du cadre communal financiers sur la tenue des documents comptables -Redéfinition des tâches dévolues aux responsables des différents services 	-Maires, Receveur Municipal, Agent financier, Sous-préfet
Ressources	Améliorer la gestion et la	<ul style="list-style-type: none"> - Absence de formation du préposé matière - Insuffisance du matériel de travail - Insuffisance des décorations à 	<ul style="list-style-type: none"> -Formation du préposé matière sur la gestion du patrimoine -Formation du prépose matière sur les techniques d'archivages -Mise à disposition du matériel 	Maires, Secrétaire général, Comptable matière, Chef

Plan Communal de Développement (PCD) de DEUK

Axes d'analyse	Objectifs	Faiblesses	Axes de renforcement	Responsables
patrimoniales	sécurisation du patrimoine communal	l'hôtel de ville - Un faible archivage et un faible classement des documents - Insuffisance des infrastructures d'accueil dans la commune	approprié à la gestion du patrimoine (fiche d'inventaire, ...) -Renforcement de l'équipement et de la décoration de l'hôtel de ville -Formation du maire, du préposé matière, du secrétaire général sur les techniques d'archivages -Mise en place d'une auberge commune -Construction d'un restaurant commune -Installation d'une plaque électrique à l'hôtel de ville -Construction d'un forage à l'hôtel de ville	service Technique
Relations	Améliorer les relations entre la commune et ses différents partenaires en interne comme en externe	- Insuffisance des jumelages et des partenariats - Faible communication communale - Faible maîtrise des montants issus du transfert des compétences	-Identification de toutes les possibilités de création de partenariat et de jumelage -Création d'une radio communautaire -Création d'un service de communication -Création d'un cadre de concertation entre la maire et les services déconcentrés de l'Etat -Organisation de 02 rencontres par an entre les sectoriels, la commune et les élites.	Maires, Secrétaire général

4.2. Synthèse des données collectées sur la petite enfance

Tableau 19 : Synthèse des données sur la petite enfance

Besoins	Etat des lieux					Objectifs généraux	Principales Activités à mener	Responsables et partenaires d'exécution
	Nombre total d'enfants	Nombre d'enfants couverts	Ecart et nombre(%)	Justification de l'écart	Acteurs en place			
Enregistrement des naissances (0-14 ans)	Environ 5000	3500	1500	<ul style="list-style-type: none"> -Insuffisance de sensibilisation -Eloignement des centres de santé par rapports aux lieux de résidence -Absence de centre d'état civil dans certains villages 	Mairie, sous préfecture, officier d'état civil	Augmenter le taux d'enregistrement des naissances de 45 à 100% d'ici 2020 afin d'assurer à tous l'accès à la citoyenneté	<ul style="list-style-type: none"> -Sensibilisation des parents sur la nécessité d'enregistrer les naissances -Création des passerelles entre les systèmes d'accouchement traditionnels et le système formel de l'état civil en vue d'encourager davantage l'enregistrement des naissances ; -Organisation des séances collectives d'audience foraine au sein de la Commune en vue de la délivrance collective de jugements supplétifs d'actes de naissance... 	<ul style="list-style-type: none"> -Parents traditionnelles, administration et religieuses -MINATD -MINSANTE - MINEDUB -UNICEF
Vaccination (accès au PEV) (0-5ans)	2000	1200	800	<ul style="list-style-type: none"> -Faible sensibilisation des parents sur la nécessité de faire vacciner les enfants -Arrivée inopinées des agents de vaccination 	<ul style="list-style-type: none"> -Parents -Distributeurs communautaires 	Augmenter le taux des enfants couverts par le PEV de 95 à 100% d'ici 2020	<ul style="list-style-type: none"> - Sensibilisation des parents résistants - Renforcement de la motivation du personnel de terrain 	<ul style="list-style-type: none"> -MINSANTE -OMS -Autorités administratives
	3000	500	2500	-Absence de	-Distributeurs	Réduire le taux	- Organisation d'une	-MINSANTE,

Plan Communal de Développement (PCD) de DEUK

Besoins	Etat des lieux				Objectifs généraux	Principales Activités à mener	Responsables et partenaires	
Prévention du paludisme (6- 14 ans)				moustiquaires imprégnées dans les villages -Faible sensibilisation	communautaires -Centres de santé	de paludisme de 65 à 5% d'ici 2020	campagne de distribution des MILDA - Sensibilisation et formation sur l'utilisation des MILDA - Sensibilisation des campagnes d'assainissement des alentours des concessions -Relance des traitements préventifs	-Comité de développement -Parents -Autorités administratives, traditionnelles -OMS
Nutrition (0-3ans)	1500	1350	150	-Faible revenu des parents - Faible diversification des menus quotidiens - Alimentation qualitativement insuffisante	Centre de santé	Réduire le taux des enfants mal nutris de 5 à 0% d'ici 2020	-Sensibilisation des mères sur l'allaitement maternel -Formation des femmes sur l'utilisation du savoir-faire local pour la composition des compléments alimentaires -Renforcement du stock des compléments alimentaires dans les centres de santé	-Parents, -Comité de développement - MINSANTE -PAM
VIH/SIDA (0-15 ans)	Prévalence au VIH/SIDA méconnu ;				Centre de santé	Assurer la protection des nouveaux nés contre le VIH/SIDA et la prise en charge globale ou partielle des OEV	-Organisation des campagnes de dépistage gratuit -Amélioration de la prise en charge des personnes vivant avec le VIH/SIDA -Sensibilisation des femmes sur les visites prénatales	MINSANTE, ONUSIDA, -Autorités traditionnelles et administratives Associations
Education maternelle et primaire (4-15)	4200	4000	200	-Insuffisance d'écoles maternelles -Eloignement des	DAEDUB	Améliorer l'offre éducative de 90% à 100% d'ici	-Sensibilisation des parents sur l'importance de l'éducation ;	MINEDUB Autorités administratives,

Plan Communal de Développement (PCD) de DEUK

Besoins	Etat des lieux				Objectifs généraux	Principales Activités à mener	Responsables et partenaires	
ans)				écoles maternelles existantes dans la commune		2018	-Construction des écoles maternelles dans la commune	traditionnelles et religieuses
Eau, hygiène et assainissement (6-14 ans)	5000	/	/	-Absence d'infrastructures en eau fiable -Consommation des eaux de sources non aménagées	DDEE			

(Source : enquête terrain



Photo 4 : Vue d'ensemble du diagnostic participatif de Deuk

4.3. Synthèse des données sur les changements climatiques

Tableau 20 : Synthèse sur les changements climatiques

Secteur	Tendances	Problèmes/contraintes	Causes du problème	Effets du problème	Potentiel local pour résoudre/Capacité d'adaptation	Solutions envisagées
Agriculture	Perturbations climatiques (Pluviosité plus ou moins abondante, saisons sèches plus ou moins longues);	Perturbation du calendrier agricole	-Coupe anarchique de bois; -Agriculture itinérante sur brûlis ; -Feux de brousse	-Erosion des sols ; -Diminution de la fertilité des sols ; - Prolifération des prédateurs de cultures ; -Débauche d'énergie des paysans ; -Baisse de la production agricole ; -Appauvrissement des populations.	-Semis précoces ou retardés -Reprise des semailles -Utilisation des pesticides et fongicides; (capacité d'adaptation élevée)	-Introduction de l'agroforesterie -Reboisement -Pratique des cultures de contre saison -Pratique de la jachère -introduction des nouvelles techniques agricoles moins dommageable pour l'environnement.
	Vents violents	Destruction des cultures	-Insuffisance des paves vents -Déforestation incontrôlée	-Diminution de la production -Appauvrissement des populations	RAS (capacité d'adaptation faible)	-Installation des paves vents -Mise en place des espèces rabougries
Élevage et pêche et industrie animale	Saisons sèches longues	Diminution des pâturages	Assèchement des herbes	-Amaigrissement des bêtes -Parcours de longues distances à la recherche des pâturages	RAS (capacité d'adaptation faible)	Pratique de l'ensilage

Plan Communal de Développement (PCD) de DEUK

Secteur	Tendances	Problèmes/contraintes	Causes du problème	Effets du problème	Potentiel local pour résoudre/Capacité d'adaptation	Solutions envisagées
		Présence des maladies sur les bêtes	-Faible encadrement des producteurs -Prolifération des microbes	-Accroissement des mortalités des bêtes ; -Augmentation des frais vétérinaires ; -Perte des revenus ; -Appauvrissement	-Recours au vétérinaire (capacité d'adaptation moyenne)	-Claustration des bêtes -Renforcement de l'état de veille épizootique
Travaux publics	Forte pluviométrie	Dégradation de la route	-Erosion -Absence des comités d'entretien des routes ; -Mauvaise gestion des barrières de pluies	-Présence des bourbiers -Récurrence des accidents -Cherté du transport	Remblayage des bourbiers et des nids de poule (capacité d'adaptation moyenne)	-Mise en place des comités d'entretien -Mise en place des barrières de pluies aux deux entrées de la ville -Elagage des arbres le long des axes routiers
Eau	Longues saisons sèches	Tarissement de certains points d'eau et des sources	-Absence de forages -Puits creusés au niveau des couches aquifères	-Surexploitation des points d'eau fonctionnels -Panne des points d'eau	Réglementation des horaires (capacité d'adaptation moyenne)	Construction d'une adduction d'eau par un système gravitaire
Forêt et faune	Vents violents	Destruction des arbres	-Faible boisement -Prélèvement abusif des arbres	-Destruction de l'habitat de la faune sauvage -Réduction des puits de carbone	Pratique de la culture du cacao (capacité d'adaptation élevé)	-Reboisement des espaces non couverts -Mise en place d'une pépinière

4.4. Principaux problèmes et besoins identifiés et consolidés par secteur

Tableau 21 : Principaux problèmes et besoins consolidés par secteur

Secteur	Problème reformulé	Causes pertinentes	Effets principaux	Besoins identifiés	Localisation
Agriculture et développement rural	Difficulté d'améliorer la compétitivité agricole	Faible productivité agricole	Faibles quantités commercialisables	Aménagement et entretien régulier des pistes de collectes	Gueng-Tsongo (7km), Nkang-Mouzi (4km) ; Béandong-bord (6km), Mpouga-bord (5 km)

Plan Communal de Développement (PCD) de DEUK

Secteur	Problème reformulé	Causes pertinentes	Effets principaux	Besoins identifiés	Localisation
				Formation des relais communautaires sur les nouvelles techniques agricoles	Tous les villages de la commune
				Construction, équipement en matériel roulant de la DAADER et affectation du personnel	Deuk centre
				Plaidoyer pour la création et la construction de 03 écoles familiales d'agriculture	Zock kidoung, Kop, Nkoubou
				Construction (05), réfection (02) de postes agricoles et affectation de personnel	Zock montagne, Mouzi, Kop, Nyamzom, Tsongo ; Boko, Deuk II (réfection)
				Création de 03 pépinières de 100 000 plants de cacao ; de parcelle test de maïs et de manioc ; de champs semenciers de palmier à huile de 100 000 plants ; de banane plantain de 200 000 plants	50 000 à Deuk, 25 000 à Bissia, 25 000 à Boko ; tous les villages (parcelles test) ; Zock montagne (palmier à huile) ; Nkang, Béandong et Nkoubou (banane plantain)
				Création et construction d'un centre d'éducation et d'action communautaire à Deuk	Deuk centre
				Appui de 28 organisations paysannes et la fédération des unions des producteurs en matériels agricoles, semences et intrants agricoles	Tous les villages
		Faible conservation des produits agricoles	Destruction d'une partie de la production	Construction de 28 magasins de stockage	Deuk centre, Goufé et Djaga (02) ; Gueng, Tsongo, Fiang, Banda, Nyamzom, Mpagne, Mpouga, Béandong, Dioma, Ndambi, Mbim, Nkoubou, Deuk II, Kop,

Plan Communal de Développement (PCD) de DEUK

Secteur	Problème reformulé	Causes pertinentes	Effets principaux	Besoins identifiés	Localisation
					Gah, Gbwah, Bissia, Zakan, Beih, Zock montagne et Zock kidoung (01)
		Insuffisance de moyen financier	Pratique d'une agriculture de subsistance	Création d'un EMF et de 03 caisses agricoles	Deuk centre (EMF) ; Zakan, Mpouga et Ndambi
		Faible transformation des produits agricoles	Réduction de la chaine des valeurs	Appui a la création de 03 unités de transformation du manioc en tapioca et en amidon ; de noix en huile de palme ; de patate en farine	Mouzi, Mpouga ; Nkang ; Boko montagne
		Difficultés de commercialisation des produits agricoles	Insuffisance des revenus des populations	Création des marchés périodiques	Deuk centre, Mpagne, Dioma, Goufé,
Élevages, Pêches et industries animales	Difficulté d'améliorer la compétitivité pastorale et halieutique	Insuffisance de personnel dans la zone	Faible encadrement des éleveurs	Construction, équipement et affectation de personnel dans les centres zootechniques vétérinaires	Deuk centre, Boko, Dioma
				Construction et équipement de la DAEPIA	Deuk centre
				Construction d'un parc vaccino-gène dans le CZV et d'un bain détiqueur	Dioma
		Conflits agropastoraux récurrents	Destruction des récoltes par les animaux	Délimitation des zones d'exploitation dans la commune	Balom II, Boko, Deuk centre
				Mise en place des pistes de transit pendant la délimitation des zones de pâturage	
		Faible productivité halieutique	Faible consommation des produits halieutiques	Aménagement de 04 étangs piscicoles	Deuk centre (02), Djaga (01), Ndambi (01)
				Recenser les pêcheurs et associations désireux de pratiquer la pêche	Tous les villages de la commune
				Création, construction d'un centre d'alevinage et	La commune

Plan Communal de Développement (PCD) de DEUK

Secteur	Problème reformulé	Causes pertinentes	Effets principaux	Besoins identifiés	Localisation
				de contrôle de pêche	
				Appui en matériel de pêche aux associations des pêcheurs (filets à large maille, pirogue à pêche,...)	La commune
				Création d'un point de vente du poisson frais	Goufé
				Sensibilisation sur les techniques de pêche propres	Tous les villages sur les rives du Mbam et Noun
				Recensement des espèces de poissons et mise à jour du tonnage de poisson pêchés	
Domaines Cadastre et des Affaires Foncières	Difficulté d'accès à la propreté foncière	Absence de réserve foncière pour la commune	Occupation anarchique des terres	Mise en place des réserves foncières pour les projets futurs	Toute la commune
				Elaboration d'un plan cadastral de la commune	
		Conflits fonciers	Mésententes entre les villages, les familles	Délimitation des terrains appartenant aux services publics (écoles, centres de santé, délégations et autres) et privés	
		Faible accès au titre foncier	Vente abusive des terres	Sensibilisation des populations sur la nécessité d'établir un titre foncier et facilitation de l'obtention des lots par les particuliers	
Développement urbain et habitat	Difficulté d'améliorer le développement urbain et de l'habitat	Faible urbanisation de la ville	Insuffisance et dégradation rapide des routes	Élaboration d'un plan sommaire d'urbanisation et délimitation du périmètre urbain	Deuk centre
				Reprofilage régulier de et bitumage de 06 km de la voirie urbaine	
				Installation de 60 lampadaires solaires	
		Absence de logement pour le personnel de l'État	Refus de certains fonctionnaires de	Construction de 130 logements sociaux	

Plan Communal de Développement (PCD) de DEUK

Secteur	Problème reformulé	Causes pertinentes	Effets principaux	Besoins identifiés	Localisation
			s'installer à Deuk		
		Habitat précaire	Fragilisation des maisons	Formation de 27 relais communautaires sur la fabrication fossés maçonnés et des briques maçonnées Elaboration des permis de bâtir	Toute la commune de Deuk
Environnement, Protection de la Nature et Développement Durable	Difficulté à protéger l'environnement	Faible conservation des composants sols et eau	Pollution du sol et des cours d'eau	Sensibilisation des populations sur les méfaits de l'utilisation abusive des herbicides et pesticides chimiques	Toute la commune de Deuk
				Sensibilisation des pêcheurs sur l'utilisation des produits toxiques lors des activités de pêches	
				Organisation de 02 séances de formation de 27 relais communautaires à la gestion durable des ressources naturelles	
				Sensibilisation et formation des populations sur la création des puits de compost	
		Erosion	Destruction des routes Et formation des bourbiers et envasement des cours d'eaux	Formation de 02 personnes par village sur la construction des drains et le curage des points critiques	Toute la commune de Deuk
				Sensibilisation des populations sur la libération des eaux de ruissellement sur les collines	
		Absence d'espaces verts communaux	Visage terne de la commune	Aménagement de 06 espaces verts dans la commune de DEUK	Deuk centre (02), Dioma (01), Ndanenkong (01), Goufé (01), Boko (01)
				Création d'une patrouille de surveillance par village (27 patrouilles)	

Plan Communal de Développement (PCD) de DEUK

Secteur	Problème reformulé	Causes pertinentes	Effets principaux	Besoins identifiés	Localisation
		Coupe abusive des arbres	Exposition des sols	Intensification des contrôles sur la qualité des espèces prélevés dans les droits de coupe octroyés	Tous les villages de la commune
		Faible régénération des espèces fauniques floristiques	Faible boisement de la commune et perte de la diversité faunique	Formation des pépiniéristes sur les méthodes de création et de gestion de pépinière à DEUK	Commune de Deuk
				Renforcement de l'agroforesterie et de la sylviculture par la mise à disposition des populations des espèces améliorées	
				Formation des pépiniéristes sur les techniques de gestion de plants en poquet	
				Sensibilisation des populations sur les méthodes de régénération naturelle de la forêt	
				Formation de 27 relais communautaires sur les techniques d'élevage non conventionnel (Aulacodes, rats géants, ...)	
Administration territoriale, décentralisation, sécurité et maintien de l'ordre	Difficulté à encadrer les populations par les services de l'ATDSMO	Faibles interventions administratives	Pourrissement de certains litiges et insécurité	Construction, équipement en mobilier, matériel roulant et affectation du personnel à la sous-préfecture	Deuk centre
				Réfection de la résidence du sous-préfet	
				Construction résidence adjoint d'arrondissement	
				Construction, équipement en matériel roulant et affectation de personnel dans la brigade de	

Plan Communal de Développement (PCD) de DEUK

Secteur	Problème reformulé	Causes pertinentes	Effets principaux	Besoins identifiés	Localisation
				gendarmerie	
				Création, construction et équipement de 02 postes de gendarmerie	Bissia, Boko montagne
				Création, construction et équipement d'un commissariat spécial de police	Deuk centre
				Mise en place à la Sous-préfecture de la structure de gestion des catastrophes du MINATD.	Deuk centre
		Faible accès à la protection civile en cas de catastrophe	Insuffisance et ignorance des méthodes de gestion des catastrophes	Identification de tous les risques de catastrophes susceptibles d'arriver dans la zone	Toute la commune de Deuk
				Sensibilisation des populations sur les potentiels risques et les mesures à prendre pour limiter les dégâts	
		Mauvais fonctionnement du système d'état civil	Taux élevé d'enfant sans acte de naissance	Création de 03 nouveaux centres d'états civils secondaires	Zock Kidoung, Mpagne, Ndanenkong
				Nomination des personnels dans les centres d'Etat civil existants et dépourvus	Deuk centre ; Beih, Bissia
Éducation de base	Difficulté d'accès a l'éducation de base de qualité	Faible encadrement des enfants	Faible taux de réussite des enfants en classe et aux examens	Affectation de 116 enseignants qualifiés dans les établissements de la commune : 104 dans les EP et 12 dans les EM	-EBGueng,04 ; Banda,04 ; Bangong, 04 ; Béandong, 05 ; Beih, 05 ; Bissia II, 04 ; Boko Kidoung, 06 ; Boko Montagne, 03 ; Deuk centre, 05 ; Deuk II, 05 ; Djaga, 05 ; Fiang, 06 ; Gah, 05 ; Gbwah, 05 ; Mbim, 03 ; Mpagne, 05 ; Mpouga, 06 ; Nkang, 04 ; Zakan, 05 ; Zock Kidoung, 05 ; Zock Montagne, 04

Plan Communal de Développement (PCD) de DEUK

Secteur	Problème reformulé	Causes pertinentes	Effets principaux	Besoins identifiés	Localisation
					- Deuk centre, 02 ; Boko, 02 ; Ndanenkong, 02 ; Djaga, 03 ; Banda, 03)
				Création et construction de 17 écoles maternelles	Zock montagne, Mpagne, Goufé, Mpouga, Béandong, Ndambi, Mbim, Banda, Fiang, Gueng, Dioma, Gbah, Deuk II, Bissia, Gah, Mouzi, Beih
				Création et construction de 04 écoles publiques	Kop, Goufé, Tsongo, Dioma
				Transformation des écoles de parents de en école publique	Nyamzom, Fiang
				Construction et équipement des bibliothèques	Toutes les EP de la commune
				Dotation des écoles en outils informatiques (07 ordinateurs par écoles)	Toutes les écoles de la commune
		Insuffisance des infrastructures et équipement	Jumelage des niveaux scolaires et effectif pléthorique dans les salles de classe	Construction de 75 salles de classes dans les écoles de la commune : 63 dans les EP et et 12 dans les EM	-EB Gueng, 05 ; Bissia,02 ; Fiang, 04 ; Banda, 02 ; Mbim, 03 ; Mpouga, 03 ; Djaga, 03 ; Mpagne, 02 ; Nkang, 02 ; Zock montagne, 02 ; Zock Kidoung, 06 ; Zakan, 04 ; Beih, 04 ; Boko Kidoung, 04 ; Deuk II, 04 ; Gah, 02 ; Gbwah, 02 ; Bangong, 02 ; Béandong, 03 ; Deuk centre, 02 ; Mouzi, 02. - Boko Montagne, 02 ; Deuk centre, 02 ; Djaga, 02 ; Ndanenkong, 03
				.Dotation des écoles en générateur (01 par école)	
				Immatriculation des sites	
				Construction de clôtures dans chaque école primaire et maternelle publique de la commune	Toutes les écoles de la commune

Plan Communal de Développement (PCD) de DEUK

Secteur	Problème reformulé	Causes pertinentes	Effets principaux	Besoins identifiés	Localisation
				(Sécurisation des camps scolaires)	
				Achèvement des travaux de construction des salles de classe	Béandong (01), Nkang (01), Banda (02)
				Réfection de 27 salles de classes dans toutes les EP de la commune	Boko montagne (04), Boko kidoung (03), Zock montagne (02), Nkang (02), Mouzi (03), Djaga (02), Bissia (04), Béandong (01), Mpouga (02), Mpagne (02), Fiang (02)
				Construction de point d'eau dans toutes écoles publiques	Ecoles non pourvues en point d'eau
				Construction des latrines	Tous les écoles de la commune
				Réhabilitation de l'adduction d'eau	EP Deuk centre
				Aménagement des aires de jeux	Tous les écoles de la commune
				Dotation de 836 tables bancs aux écoles publics de la commune	EP Deuk II (50), EP Gbwah (50), EP Mpouga (75), EP Mpagne (150), EB Gueng (50), EP de Deuk (180), EP Djaga (50)
				Construction de blocs administratifs dans les écoles publiques de la commune et équipement	Nkang, Zock montagne, Zock Kidoung, Zakan, Mouzi, Boko montagne et Boko kidoung, Bissia, Gah, Gbwah, Mbim, Béandong, Mpouga, Banda, Gueng, Fiang, EP Deuk
			Absence d'un bâtiment propre à l'inspection	Construction et équipement des bureaux pour l'inspection d'arrondissement de Deuk	Deuk centre
			Refus des enseignants de s'installer au lieu d'affectation	Construction de 132 logements d'astreinte pour les enseignants	Toutes les EP de Deuk

Plan Communal de Développement (PCD) de DEUK

Secteur	Problème reformulé	Causes pertinentes	Effets principaux	Besoins identifiés	Localisation
		Faible implication des parents dans l'éducation des enfants	Déperdition scolaire	Sensibilisation des parents sur le paiement des frais d'APEE Redynamisation de tous les APEE et les AME de la place.	Toutes les écoles de la commune
Enseignements secondaires	Difficulté d'accès à un enseignement secondaire de qualité	Faible encadrement dans les CES, lycées et CETIC	Faible couverture des programmes	Affectation des enseignants qualifiés en quantité et en qualité suffisante dans chaque discipline pourvue dans les établissements d'enseignement secondaire	Lycée, CES et CETIC de la commune
				Création, construction, et équipement d'un CETIC, de 03 CES et d'un CES bilingue	-Gbwah (CETIC) -Zock montagne, Dioma, Nyamzom (CES) -Deuk centre (CES bilingue)
				Transformation du lycée de Deuk en Lycée bilingue	Deuk centre
		Insuffisance des infrastructures dans les établissements	Effectifs pléthoriques	Construction et équipement de 14 salles de classe dans la commune	CES Boko (04); Bangong (02), lycée de Deuk (04), CETIC (04)
				Construction de 04 clôtures dans les 04 établissements secondaires de la commune	04 établissements de la commune
				Construction et équipement des salles spécialisées dans les établissements d'enseignement secondaire de la commune	Lycée de Deuk (02 salles informatiques, 02 laboratoires) ; CETIC (04 ateliers) ; CES Boko (01 salle informatique, 01 laboratoire) ; CES Bangong (01 salle informatique, 01 laboratoire)
				Construction de 04 aires de jeux dans les établissements	Lycée, CETIC (Deuk centre), Boko et Bangong

Plan Communal de Développement (PCD) de DEUK

Secteur	Problème reformulé	Causes pertinentes	Effets principaux	Besoins identifiés	Localisation
				secondaires de la zone	
				Dotation en 980 table-bancs dans les établissements secondaires	Tous les établissements secondaires de la commune
				Réhabilitation de 06 salles de classes	Boko (04), lycée (02)
				Construction des latrines homologuées dans les établissements de la commune selon le besoin	Etablissement de la commune
				Électrification à l'énergie solaire de tous les établissements (installation des plaques solaires de grande puissance)	
				Construction des forages dans les établissements non pourvus (CETIC, CES)	Deuk centre, Boko
				Construction de 16 logements d'astreinte pour les enseignants	Tous les établissements d'enseignement secondaires
				Construction de 04 bibliothèques dans les 04 établissements	Lycée de Deuk, CES Boko, CES Bangong, CETIC
				Construction et équipement de 04 infirmeries	Choix de la commune
				Immatriculation des 04 sites	Choix de la commune
Insuffisance de l'implication des parents dans l'éducation	Faible suivi parental	Sensibilisation des parents sur le payement des frais exigés	Toute la commune		
		Redynamisation des APEE dans tous les établissements			
Enseignement supérieur	Difficulté d'accès aux études supérieures	Inégalité d'accès à l'enseignement supérieur	Abandon des études après le baccalauréat	Recrutement des bacheliers et des étudiants pour les stages de vacances	Commune de Deuk

Plan Communal de Développement (PCD) de DEUK

Secteur	Problème reformulé	Causes pertinentes	Effets principaux	Besoins identifiés	Localisation
		Vie précaires des étudiants	Orientation des jeunes vers l'informel	Dotation des bourses d'études aux bacheliers et étudiants de la commune	Commune de Deuk
Santé publique	Difficulté d'accès aux soins de santé de qualité	Faible encadrement dans les formations sanitaires publiques de la commune	Faible suivi des malades	Plaidoyer pour la création et la construction de 03 CSI	Mpagne , Gbwah, Banda
				Plaidoyer pour l'affectation de 18 personnels de santé, 01 docteurs, 03 infirmiers diplômé d'État, 04 aides soignants, 06 sages-femmes ,01 technicien de laboratoire	Commune de Deuk
				Formation de 27 relais communautaires (01 par village) sur les techniques de potabilisation l'eau	Commune de Deuk
				Plaidoyer pour la création d'une structure de prise en charge des maladies (VIH/SIDA, tuberculose, paludisme, cholera....)	Deuk centre
				Activation de l'état de veille épidémiologique dans la commune	Commune de Deuk
				Construction de clôtures dans les 03 centres de santé de la commune	Deuk centre, Boko
				Elaboration du fichier des personnes et enfants vivants avec le VIH/SIDA	
				sensibilisation et de dépistage VIH/SIDA dans tous les villages de la commune de DEUK	
		Absence de certaines commodités dans les dans les CSI de la commune	Déplacement des malades vers Bafia	Construction des latrines dans toutes les formations sanitaires	Deuk centre, Boko
				Construction de forages dans les 02 autres centres de santé et	

Plan Communal de Développement (PCD) de DEUK

Secteur	Problème reformulé	Causes pertinentes	Effets principaux	Besoins identifiés	Localisation
				réaménagement du forage en panne du CMA (volanta)	Deuk centre, Boko
				Construction des fosses adaptées pour déchets hospitaliers	
				Aménagement des rampes d'accès pour handicapés dans toutes les formations sanitaires de la commune	
Eau et Energie	Difficultés d'accès à l'eau potable	Insuffisance des points d'eaux dans la commune	Attroupement autour des points d'eau	Construction de 39 nouveaux points d'eau dans la commune	Gah (03), Deuk II (03), Kop (03), Goufé (2), Tsongo (02), Mouzi (02), Gbwah (02), Nkoubou (02), Zakan (02), Djaga (02), Zock kidoung (02), Mpagne (01), Nyamzom (01), Mpouga (01), Nkang (01), Zock Montagne (01), Banda (01), Ndambi (01), Fiang (01), Ndanenkong (01), Beih (01), Boko (01), Gueng (01), Bissia (01), Dioma (01)
				Aménagement de 03 systèmes d'adductions d'eau	Djaga, Boko, Deuk centre
		Consommation d'eau de qualité douteuse qualité	Prolifération des maladies hydriques	Formation des agents communaux sur les méthodes de potabilisation de l'eau	Deuk centre
		Pannes fréquentes de forages	Interruption fréquente des ravitaillements en eau potable	Formation et équipement de 10 artisans réparateurs	Deuk centre
	Difficulté d'accès à l'énergie électrique	Absence d'électricité	Difficulté de conservation des produits	Création et redynamisation des COGE des points d'eau	Tous les villages de la commune
Raccordement de la commune de Deuk au réseau interconnecté ENEO				Tout l'arrondissement de Deuk	
				Construction de 02	Nyamzom, Dioma (kingui)

Plan Communal de Développement (PCD) de DEUK

Secteur	Problème reformulé	Causes pertinentes	Effets principaux	Besoins identifiés	Localisation
				barrages hydroélectriques sur les chutes du Mbam	
		Faible accès aux produits pétroliers	Risque d'accidents au cours de la manipulation	Construction de 03 stations services	Deuk centre, Dioma, Béandong
				Répertorier tous les vendeurs de carburant de la commune	Toute la commune
				Sensibilisation des vendeurs de carburant sur la dangerosité des produits pétroliers	
		Faible diversification des sources d'énergie	Faible utilisation des énergies alternatives	Installation de 60 lampadaires solaires dans les villages	Mpouga, Béandong, Fiang, Deuk, Boko, Djaga, Zock, Ndanekong, Dioma, Gah, Gbah, Mpagne, Nyamzon, Zakan, Mouzi, Beih, Goufé
				Installation des mini-centrales solaires	Djaga, Béandong, Mpouga, Ndanekong Mouzi
				Formation des agents communaux à l'entretien des équipements solaires	Deuk centre
	Difficulté à assainir la ville et les villages de Deuk	Absence de latrines dans certains ménages	Risque de pollution	Sensibilisation des populations sur la nécessité de construire des latrines	Tous les villages de la commune
				Intensification de la campagne de lutte contre les ménages sans toilettes	
		Absence d'éducation environnementale	Insalubrité dans la ville et villages de la commune	Intensification de la campagne d'hygiène et salubrité	
				Création et équipement d'un comité d'hygiène et salubrité par village	
		Absence de toilettes publiques en ville		Construction de nouvelles latrines publiques dans les lieux publics et scolaires	Deuk centre et tous les lieux scolaires de la commune
Travaux publics	Mauvais état des axes routiers	Interventions insuffisantes des pouvoirs publics dans les travaux d'entretien	Etroitesse des routes et faible visibilité	Bitumage de 08 km cols	Montée de Zock (1 km), Montée entre Zock et Djaga (2 km), Montée

Plan Communal de Développement (PCD) de DEUK

Secteur	Problème reformulé	Causes pertinentes	Effets principaux	Besoins identifiés	Localisation
		routier			Djaga-EPC (0,5 km), Descente EP Djaga (0,5 km), Montée Boko montagne (2 km), montée chefferie Goufé (2km)
				Reprofilage de 116 km de routes	Mpagne-Deuk (45 km), Djaga-Egona (11 km), Dioma-Gah (25 km), DEUK-Beih (17 Km) en passant par Mouzi, Deuk-Ntcha-Yan (18 km)
		Insuffisance d'ouvrages de franchissement dans la commune	Difficulté d'acheminement des produits agricoles	Construction de 02 ponts sur le Mbam	Gah, Ncha-Yan (Goufé)
				Construction de 04 dos d'âne dans la ville de Deuk	Deuk centre
				Mise en place de 02 barrières de pluie	Gueng, Djaga
				Construction de 04 dalots dans la ville	Deuk centre
				Dotation de 02 chaloupes à moteur pour la traversée du Mbam	Gah
		Faible préservation du patrimoine routier	Faible préservation du patrimoine routier	Création d'une structure de surveillance, de contrôle et de maintenance préventive du bac	Deuk centre
				Création, formation et équipement de 27 comités de route	Tous les villages de la commune
				Entretien de 18 points critiques en matériaux définitifs	02 entre Gueng et Deuk, 02 entre Boko Kidoung et Boko Montagne, 02 entre Béandong et Mpouga, 03 entre Mpouga et Nyamzon, 03 entre Gah et Gbah, 01 entre Gbah et Kop, 02 entre Kop et Deuk II, 01 entre Deuk II et Dioma, 02 entre Ndambi et Mbim

Plan Communal de Développement (PCD) de DEUK

Secteur	Problème reformulé	Causes pertinentes	Effets principaux	Besoins identifiés	Localisation		
				Entretien régulier de la voirie urbaine	Deuk centre		
Affaires sociales	Faible encadrement des personnes vulnérables au sein de la commune	Faible déploiement des services des affaires sociales dans la zone	Marginalisation des couches sociales	Création, construction et équipement d'un centre social dans la commune	Deuk centre		
				Affectation de 03 personnels des affaires sociales	Deuk centre		
		Faible prise en charge des personnes vulnérables	Délabrement de personnes handicapées			Création d'une base de données sur les personnes vulnérables : OEV, Handicapés et Personnes âgées	Deuk centre
						Appui dans les appareillages et équipements (88 lunettes, 40 cannes blanches, 15 appareils de marche, 10 tricycles, 63 paires de béquilles)	Toutes les personnes vulnérables de la commune
						Accompagnent et prise en charge par l'Ecole des Déficients Auditifs de Ndikinimeki (EDAN) des aveugles et alliés du Mbam et Inoubou	
						Sensibilisation des populations sur les maladies handicapantes	
						Encadrement des OEV en appuis scolaires et de santé	Tous les OEV de la commune
						Appui à la réalisation des AGR	Commune de Deuk
						Encadrement et appui de l'association des handicapés	
						Formation de personnes handicapées aux petits métiers rémunérateurs	
				Octroi d'une salle de réunion à l'association des	Deuk centre		

Plan Communal de Développement (PCD) de DEUK

Secteur	Problème reformulé	Causes pertinentes	Effets principaux	Besoins identifiés	Localisation
				handicapés	
				Mise en place prix préférentiels dans les centres de santé	Tous les centres de santé de Deuk
Promotion de la femme et de la famille	Difficultés d'accès à l'épanouissement de la femme et de la famille	Faible promotion des activités du bien être de la femme et de la famille	Sous-estimation des capacités des femmes et de la famille	Encadrement de la femme, de la jeune fille et de la famille	Toute la commune
				Sensibilisation à l'éducation/scolarisation des jeunes filles	
				Construction et équipement d'un centre de promotion de la femme	Deuk centre
		Organisation de deux cérémonies annuelles de mariage collectif	Toute la commune de Deuk		
		Sensibilisation dans l'établissement des actes de naissance			
		Création, construction et équipement de la DAPROFF	Deuk centre		
		Faible promotion des activités socioéconomique de la femme et la famille	Faible développement des AGR	Appui aux activités du réseau des femmes (GIC, associations et coopérative)	Commune de Deuk
				Sensibilisation des populations sur l'apport des femmes dans le développement socio-économique des communautés	
				Prise en charge des victimes de la violence contre les femmes et les personnes vulnérables (Abandon des femmes et des enfants après plusieurs années de concubinage sans revenus)	Commune de Deuk
Jeunesse et Education	Difficultés	Insuffisance	Difficultés d'organiser des	Construction et	Deuk centre

Plan Communal de Développement (PCD) de DEUK

Secteur	Problème reformulé	Causes pertinentes	Effets principaux	Besoins identifiés	Localisation
Civique	d'épanouissement des jeunes	d'encadrement des jeunes	activités de groupe	équipement de la DAJEC	Commune de Deuk
				Construction et équipement du centre multifonctionnel de promotion des jeunes (CMPJ)	
				construction et équipement de 06 foyers de jeunes	
				renforcement des capacités des jeunes dans la gestion des mouvements associatifs	
				sensibilisation des jeunes sur les dangers liés à la consommation des stupéfiants	
		Insuffisance d'animation et des loisirs des jeunes	Exposition aux vices et à la délinquance	Création d'une équipe d'orchestre de théâtre pour l'insertion sociale et l'épanouissement des jeunes	Deuk centre
			Création des chorales pour l'insertion sociale et l'épanouissement des jeunes	Tous les villages de la commune	
		Faible entrepreneuriat des jeunes	Difficultés d'organiser des activités de groupe	Structuration des jeunes en GIC (01 GIC de jeunes par village)	Tous les villages de la commune
				Accompagnement de jeunes dans le financement de leurs microprojets	Commune de Deuk
				Renforcement des capacités des jeunes dans différents domaines (Agriculture, élevages, petits métiers, artisanats...)	
				Encadrement des jeunes aux financements PAJER U, PIFMAS...	

Plan Communal de Développement (PCD) de DEUK

Secteur	Problème reformulé	Causes pertinentes	Effets principaux	Besoins identifiés	Localisation
Sport et éducation physique	Difficulté dans la pratique des activités physiques et sportives	Mauvaise qualité des infrastructures de sport	Risque élevé des accidents	Construction d'un complexe multi sport	Deuk centre
				Réaménagement des plates formes sportives existant dans les écoles primaires et établissements secondaires publics de la commune	Tous les établissements scolaires de la commune
				Construction de la DASEP	Deuk centre
		Faible encadrement à la pratique du sport	Faible visibilité des talents sportifs	Affectation des cadres d'EPS dans les différents établissements scolaires	Toute la commune
				Organisation des matinées hebdomadaires de sport pour tous	Tous les villages de la commune
				Organisation des championnats de vacances de football, de handball et des autres disciplines sportives	Toute la commune
Transport	Difficultés à déplacer les biens et des personnes	Insuffisance des infrastructures de transport	Rareté des moyens de transport	Construction de la gare routière	Deuk centre
				Aménagement de 02 espaces pour moto taxi	
				Création d'une unité maritime pour encadrer les activités de transport fluvial	
		Faible Structuration du secteur de transport	Présence de plusieurs motos non conformes	Identification et immatriculation des conducteurs de motos taxi	Commune de Deuk
				Organisation de 02 sessions semestrielles de formation des conducteurs de moto taxis	
Identification et vulgarisation des facilités que la commune peut accorder aux conducteurs de motos et exploitants de moto taxi qui veulent se					

Plan Communal de Développement (PCD) de DEUK

Secteur	Problème reformulé	Causes pertinentes	Effets principaux	Besoins identifiés	Localisation
				conformer à la réglementation en vigueur	
		Faible sécurité routière	Dégâts et pertes diverses (matérielles et humaines)	Construction d'une autoécole	Deuk centre
				Intégration de l'éducation routière dans les programmes scolaires	Tous les établissements scolaires de la commune
				Equiper des motos taxis en matériel de sécurité routière (casques, chasubles...)	Commune de Deuk
Emploi et formation professionnelle	Difficulté d'accès à l'emploi et à la formation professionnelle	Insuffisance de moyen d'accompagnement les structures de formation professionnelle	Faible qualification professionnelle des jeunes	Réfection de l'atelier de maçonnerie de la SAR/SM	Deuk centre
				Equipements de la SAR/SM en outils des spécialités : Maçonnerie, Menuiserie et Couture	
				Construction d'un puits d'eau à la SAR/SM	
				Construction des latrines de la SAR/SM	
				Affectation de 05 personnels qualifiés à la SAR/SM dans les spécialités : Maçonnerie, Menuiserie et Couture	
		Difficulté d'accès aux structures de recrutement	Ignorance des opportunités d'emploi	Installation d'un babillard sur les possibilités d'emploi à la mairie	Mairie de Deuk
			Mise en place d'une caravane de vulgarisation sur les possibilités d'emploi et de formation professionnelle	Tous les villages de la commune	
			Etablissement d'un fichier sur les demandeurs d'emploi et de formation professionnelle	Mairie de Deuk	
Petites et moyennes entreprises, économie sociale et artisanat	Difficulté à développer les PME, l'économie sociale et l'artisanat	Manque d'initiative entrepreneuriale	Faible développement des entreprises et de l'économie locale	Elaboration d'un fichier communal des artisans, des acteurs de l'économie	Commune de Deuk

Plan Communal de Développement (PCD) de DEUK

Secteur	Problème reformulé	Causes pertinentes	Effets principaux	Besoins identifiés	Localisation
				sociale et actualisation permanente Encouragement des artisans et autres corps de métiers en coopérative et association Encadrement dans la mise en place des PME de transformation des produits agricoles et des forêts (amidon, cacao, bois...)	
		Insuffisance des centres de formation aux petits métiers	Faible technicité des artisans	Identification des structures et EMF pouvant octroyer des crédits aux opérateurs Organisation d'une foire artistico-culturelle chaque année Construction d'une menuiserie moderne Création, construction et équipement d'un centre de formation et de production aux métiers artisanaux formation des populations aux métiers artisanaux	
Recherche scientifique et innovation	Faible valorisation des produits de la recherche	Faible connaissance des produits de la recherche scientifique	Faible utilisation des produits de la recherche	Recensement de tout le potentiel médicinal Mise en place d'un programme de protection et de valorisation du potentiel des plantes médicinales Recensement et regroupement des tradipraticiens en association Mise en place d'un projet de valorisation des matériaux locaux (bambou, argile, bois,	Commune de Deuk

Plan Communal de Développement (PCD) de DEUK

Secteur	Problème reformulé	Causes pertinentes	Effets principaux	Besoins identifiés	Localisation
				terre...) Mise en place des parcelles de tests agricoles (Cacao, maïs...)	
Tourisme et Loisirs	Difficulté à développer le tourisme et les loisirs	Faible valorisation touristique	Négligence des potentialités touristiques	Identification et aménagement des sites du tourisme	Toute la commune de Deuk
				sensibilisation des jeunes à se tourner vers les activités touristiques	
Organisation des soirées et week-end culturels lors de grands rassemblements au centre de Deuk					
Valorisation du tourisme cynégétique					
		Insuffisance des structures d'accueil	Difficultés d'hébergement dans la commune	Construction de 05 auberges municipales	Deuk centre, Goufé, Mpagne, Dioma, Mbim
		Faible encadrement des jeunes	Ignorance des métiers touristiques	Construction d'un restaurant municipal	Commune de Deuk
				Formation de 100 jeunes en hôtellerie et tourisme	
				Organisation de 02 journées d'excursion par an pour les jeunes	
Culture	Faible valorisation de la culture	Disparition progressive des danses et coutumes locales (patrimoine immatériel)	Faible transmissions des langues, rites et coutumes aux enfants	Création, construction et équipement d'un centre linguistique et artistique	Commune de Deuk
				Création et construction d'un musée	
		Sensibilisation des jeunes au niveau des établissements scolaires sur les vertus des pratiques ancestrales et de la préservation des vestiges culturels			
		Insuffisance de festival culturel	Négligences des danses traditionnelles	Organisation d'un festival périodique des arts et de la culture Balom	

Plan Communal de Développement (PCD) de DEUK

Secteur	Problème reformulé	Causes pertinentes	Effets principaux	Besoins identifiés	Localisation		
		Faible préservation du patrimoine culturel matériel	Faible conservation des vestiges culturels	Recensement, identification et valorisation des sites sacrés			
Mines, Industries et développement Technologique	Difficulté à développer les activités minières et industrielles	Ignorance du potentiel minier	Ignorance des réserves minières	Prospection et cartographie des ressources minières	Toute la commune de Deuk		
				Elaboration d'un fichier des artisans miniers en activités	Commune de Deuk		
	Absence d'industrie et de projets innovants	Absence d'industrie et de projets innovants	Faible développement de la commune	Faible développement de la commune	Elaboration d'un fichier des industriels (bois) en activités	Commune de Deuk	
					Marketing des activités des artisans miniers		
					Identification et accompagnement des artisans miniers dans la commune à la création, à la structuration et à la légalisation des groupes constitués		
					Formalisation des activités d'exploitation des carrières/gisements des villages		
					Aménagement des sites et routes d'accès des gisements/carrières		
					Acquisition de moulins communautaires dans les villages		Tous les villages de la commune
					Extraction anarchique du sable et des pierres		Perte de revenu
	Vulgarisation du code minier						
Identification des produits facilement transformables et disponibles							
Elaboration d'un fichier communal des industries							

Plan Communal de Développement (PCD) de DEUK

Secteur	Problème reformulé	Causes pertinentes	Effets principaux	Besoins identifiés	Localisation
Commerce	Difficulté à développer les AGR	Insuffisance des infrastructures marchandes	Absence d'un lieu formel pour les échanges	existantes	Commune de Deuk
				Actualisation du fichier des commerçants	Tous les villages de la commune de Deuk
				sensibilisation des populations sur la législation du commerce et renforcement des contrôles de prix et des pratiques anticoncurrentielles	
				Création de 04 marchés périodiques	Goufé, Dioma, Nyamzon, Boko
				Construction d'un hangar au marché de Deuk	Deuk centre
				Construction de 32 boutiques dans les marchés de la commune	Deuk centre (15), Goufé (10), Dioma (05), Boko (02)
				Construction de 10 magasins de stockage au marché de Deuk	Deuk centre
				Aménagement d'un espace pour la vente de poisson frais au marché	Goufé
		Mise en place des comités de gestion des marchés	Chaque marché de la commune de Deuk		
		Cherté des produits	Ralentissement de l'activité économique	Création des boutiques témoins dans les marchés de l'espace communale	Commune de Deuk
Organisation mensuelle des ventes groupées dans les villages de la commune					
Organisation des marchés forains à la veille des grandes fêtes religieuses et nationales					
Poste et télécommunication	Difficulté d'accès aux Technologies de l'Information et de la Communication	Faible couverture du réseau téléphonique	Réseau intermittent par endroit	Installation et renforcement des antennes de téléphonie MTN, CAMTEL, NEXTEL et ORANGE	Ndankong, Boko, Deuk centre
		Méconnaissance des	Perte des clients	Création et construction	Deuk centre

Plan Communal de Développement (PCD) de DEUK

Secteur	Problème reformulé	Causes pertinentes	Effets principaux	Besoins identifiés	Localisation
		services postaux	potentiels	d'un bureau de poste	
		Difficulté d'accès à internet	Perte des opportunités d'affaires	Construction et équipement du télé centre communautaire	Deuk centre
Travail et sécurité sociale	Difficulté d'accès au travail décent et à la sécurité sociale	Encadrement insuffisant des travailleurs	Chômage	Formation et d'encadrement des travailleurs	Commune de Deuk
		Faible sécurité sociale	Faible protection des travailleurs et prise en charges en cas de sinistres	Création des mutuelles de santé	
				Sensibilisation des corps de métier sur les procédures d'affiliation à la CNPS	
				Sensibilisation des employeurs pour immatriculation des employés à CNPS	
				structuration des acteurs du secteur informel (différents corps de métier) en syndicats et associations des travailleurs	
				Descentes régulières de l'inspection du travail (contrôle de l'application des normes du travail)	
Communication	Difficultés d'accès à une communication de qualité	Absence de presse écrite	Faible conservation des informations diffusées	Incitation à la création des espaces à journaux	Commune de Deuk
		Faible couverture en ondes radio et télé	Difficultés d'accès aux informations nationales	Acquisition d'une antenne relais CRTV	Deuk centre
				Création, mise en fonction et actualisation permanente d'un site Web de la Commune	Deuk centre
				Elaboration d'un plan de communication	Deuk centre
				Création, construction et équipement d'une télé centre polyvalent	Deuk centre
		Absence de radio communautaire	Faible promotion de l'économie locale et de la	Formation du personnel de la radio communautaire	Commune de Deuk

Plan Communal de Développement (PCD) de DEUK

Secteur	Problème reformulé	Causes pertinentes	Effets principaux	Besoins identifiés	Localisation
			culture	en langue local Création d'une régie publicitaire	Mairie de Deuk
Forêt et Faune	Difficulté à préserver les ressources forestières et fauniques	Déforestation et non reboisement	Disparition du couvert végétal	sensibilisation sur le reboisement	Toute la commune de Deuk
				sensibilisation des populations sur la préservation de la biodiversité	
				Mise en place d'une pépinière communale de 50 000 plants	Deuk centre
				Plantation et suivi des plants produits dans les savanes et les forêts communautaires	Commune de Deuk
		Renforcement des capacités des comités de gestion des forêts			
		Braconnage de subsistance	Pertes de certaines espèces animales et végétales	Sensibilisation sur la lutte contre le braconnage	Toute la commune de Deuk
		Existence de feux de brousse en saison sèche	Destruction partiel et continu du massif forestier	Sensibilisation sur les feux de brousse	Toute la commune de Deuk
Institution Communale	Faible capacité d'intervention technique et financière	Insuffisance dans la gestion des ressources humaines	Mauvaise qualité des prestations communales	Elaboration d'un organigramme officiel et fonctionnel de type des communes	Commune de Deuk
				Elaboration et mise en œuvre d'un plan de gestion des ressources humaines (recrutement, formation, utilisation du personnel, définition d'un profil de carrière)	
		Mauvaise gestion du patrimoine communale	Faible commodité du personnel communal	renforcement des capacités du personnel communal Inventaire exhaustif du patrimoine communal selon les normes en vigueur	

Plan Communal de Développement (PCD) de DEUK

Secteur	Problème reformulé	Causes pertinentes	Effets principaux	Besoins identifiés	Localisation
				Acquisition du matériel roulant par la commune (moto, pick up 4x4...) Décoration de l'hôtel de ville	
		Insuffisances dans la gestion financière	Faibles réalisations communales	Formation de l'agent financier et du receveur sur les techniques de recouvrement, de sécurisation des fonds et la tenue des documents comptables Actualisation et suivi du fichier des contribuables	
				Création d'un service d'assiette municipale Création, construction et équipement d'une régie de recette à Balom II	Commune de Deuk
		Faible réseau relationnel	Insuffisance des investissements, partenariats, coopération	Collaboration entre la plate forme des opérateurs économiques et l'institution communale Plate forme de concertation entre les communes du département en matière d'aménagement Financement des activités de recherche de partenariats internationaux Mise en place d'un système de réunions formelles de coordination des services et du personnel de la Mairie Elaboration d'un plan de communication Création, construction et équipement d'une radio communautaire Signature des conventions	Commune de Deuk

Secteur	Problème reformulé	Causes pertinentes	Effets principaux	Besoins identifiés	Localisation
				avec les concessionnaires privés dans le but d'accroître les recettes de la Mairie	

4.5. Synthèse des 08 microprojets prioritaires de la commune

Tableau 22 : Synthèse des 08 microprojets prioritaires (dont 03 économiques et 05 sociaux) par village et au niveau de l'espace urbain

Village/Espace urbain	Rang des projets sociaux prioritaires					Rang des projets économiques prioritaires			TOTAL	Le Projet prioritaire sélectionné par chaque village			
	1 ^{ier}	2 ^{ème}	3 ^{ème}	4 ^{ème}	5 ^{ème}	1 ^{ier}	2 ^{ème}	3 ^{ème}		Intitulé du projet	Coût estimatif	Justification de la sélection (par rapport à l'autre 1 ^{er} projet prioritaire)	
MPAGNE	Construction d'un centre de santé intégré (CSI)	Création d'un centre d'examen CEP à Mpagne	Construction d'un forage PMH à l'EP Mpagne	Dotation de 200 foyers améliorés aux femmes de Mpagne	Construction d'un bloc de deux salles de classe à l'EP de Mpagne	Dotation en intrants agricoles aux GICS de Mpagne	Construction d'un magasin de stockage	Mise en place d'une pépinière de 150 000 plants de cacao		111 500 000	Construction d'un centre de santé intégré (CSI)	50 000 000	Mpagne souhaite un CSI parce que très éloigné du CSI le plus proche qui est à Deuk centre
	50 000 000	1 500 000	8 000 000	15 000 000	18 000 000	5 000 000	15 000 000	7 000 000					
NYAMZOM	Construction d'un forage à Nyandingui	Construction d'une case communautaire au dispensaire catholique de Nyamzom	Construction d'un ouvrage de franchissement sur la route	Construction d'une école primaire publique	Electrification du village par energie solaire	Création d'une pépinière de 10000 plants de cacao	Appuis aux agriculteurs de Nyamzom en semences améliorées	Appuis des agriculteurs en produits phytosanitaires	-		Construction d'un forage à Nyandingui	8 000 000	Les populations de Nyamzom consomme des eaux douteuses d'où la

Plan Communal de Développement (PCD) de DEUK

Village/Espace urbain	Rang des projets sociaux prioritaires					Rang des projets économiques prioritaires			TOTAL	Le Projet prioritaire sélectionné par chaque village		
	1 ^{ier}	2 ^{ème}	3 ^{ème}	4 ^{ème}	5 ^{ème}	1 ^{ier}	2 ^{ème}	3 ^{ème}		Intitulé du projet	Coût estimatif	Justification de la sélection (par rapport à l'autre 1 ^{er} projet prioritaire)
							de palmiers à huile					nécessité d'un point d'eau comme un forage
	8 000 000	16 000 000	5 000 000	16 000 000	50 000 000	2.500 000	5 000 000	10 000 000	112 500 000			
MPOUGA	Construction d'un forage muni d'une pompe à motricité humaine à Mpouga	Construction et équipement de deux salles de classe à l'EP Mpouga	Installation de quatre lampadaires à énergie solaire à Mpouga	Création d'un centre d'état civil à Mpouga	Reprofilage de l'axe Beandong-Mpouga-Mapoua (12km)	Appuis en intrants agricoles aux organisations de Mpouga	Mise en place d'une pépinière de 100 000 plants de cacao à Mpouga	Construction d'un magasin de stockage	Construction d'un forage muni d'une pompe à motricité humaine à Mpouga	8 000 000	Ce forage viendra satisfaire à la carence d'eau potable au village Mpouga	
	8 000 000	2 000 000	18 000 000	2 000 000	12 000 000	5 000 000	5 000 000	15 000 000	67 000 000			
n BEANDONG	Installation de trois plaques solaires à grande puissance dans le village	Création et construction d'une école maternelle	Construction d'un bloc administratif à l'EP de Beandong	Construction d'un foyer communautaire au village Beandong	Reprofilage de l'axe Deuk-Beandong(28 Km)	Création d'un champ semencier d'arbres fruitiers et de palmier à huile	Construction d'un magasin de stockage des produits agricoles	Appuis des organisations paysannes en intrants	-	3 000 000	Les populations de Béandong vivent dans l'obscurité le développement commencera avec l'accès au courant	

Plan Communal de Développement (PCD) de DEUK

Village/Espace urbain	Rang des projets sociaux prioritaires					Rang des projets économiques prioritaires			TOTAL	Le Projet prioritaire sélectionné par chaque village		
	1 ^{ier}	2 ^{ème}	3 ^{ème}	4 ^{ème}	5 ^{ème}	1 ^{ier}	2 ^{ème}	3 ^{ème}		Intitulé du projet	Coût estimatif	Justification de la sélection (par rapport à l'autre 1 ^{er} projet prioritaire)
	3 000 000	20 000 000	8 000 000	15 000 000	28 000 000	5 000 000	15 000 000	10 000 000	104 000 000			
FIANG	Construction d'un forage en face de l'école publique de Fiang	Construction d'un bloc de 2 salles de classe à l'EP Fiang	Construction d'un bloc maternel à Fiang	Construction de trois ponceaux à Awata, Djanfeh, Gouo	Installation des plaques à énergie solaire pour électrifier le village Fiang	Appuis aux agriculteurs de Fiang en intrants	création d'une pépinière de 1000 plants	Dotations d'un moulin à maïs aux femmes de Fiang		Construction d'un forage en face de l'école publique de Fiang	8 000 000	Il s'agit de permettre l'accès à l'eau aux élèves et aux populations environnantes
	8 000 000	18 000 000	20 000 000	9 000 000	3 000 000	5 000 000	1 000 000	2 000 000	66 000 000			
DJAGA	Construction d'un forage à Djaga Doeng	construction d'un forage à Djaga Dooh Koum	Construction d'un bloc de deux salles de classe à l'école Publique de Djaga	Installation d'une centrale à énergie solaire au village	Construction d'une case communautaire à Djaga	Appui technique et acquisition des souches améliorées de porcs aux groupes d'éleveurs de Gueng Djaga	Construction d'un champ semencier (5000 plants de palmier à huile)	Acquisition du petit matériel de mécanisation		Construction d'un forage à Djaga Doeng	8 000 000	Le problème d'eau de consommation est grand dans le village pour réduire les maladies y liées ce forage est nécessaire
	8 000 000	8 000 000	16 000 000	50 000 000	15 000 000	5 000 000	5 000 000	2 000 000	113 000 000			
GUENG	construction d'un bloc de 02salles	Construction d'un forage à Gueng savane	Construction d'une case communautaire	Electrification de Gueng à base d'une	Construction d'un bloc de 04 salles pour	Construction d'un	dotations en matériel agricole	Dotations de 02 moulins aux		construction d'un bloc de 02salles	18 000 000	Nos enfants fréquentent dans des conditions

Plan Communal de Développement (PCD) de DEUK

Village/Espace urbain	Rang des projets sociaux prioritaires					Rang des projets économiques prioritaires			TOTAL	Le Projet prioritaire sélectionné par chaque village		
	1 ^{ier}	2 ^{ème}	3 ^{ème}	4 ^{ème}	5 ^{ème}	1 ^{ier}	2 ^{ème}	3 ^{ème}		Intitulé du projet	Coût estimatif	Justification de la sélection (par rapport à l'autre 1 ^{er} projet prioritaire)
	de classe à l'Ecole Publique Bilingue de Gueng		e	centrale à énergie solaire	logement d'astreinte	magasin de stockage	(motopompe, atomineuse et pulvérisateur)	associations féminines de GUENG		de classe à l'Ecole Publique Bilingue de Gueng		précaires nous avons besoin que l'école soit muni de nouvelles salles de classe
	18 000 000	8 000 000	15 000 000	50 000 000	32 000 000	15 000 000	2 000 000	4 000 000	99 000 000			
TSONGO	Création et construction d'une école primaire publique à Tsongo	Construction d'un forage à KEDOGUESS EUH	Electrification du village Tsongo à l'aide d'une centrale à énergie solaire	Construction d'un centre de santé à Tsongo	Construction d'un forage à Gouho	Appuis en intrants agricoles (semences et produits phytosanitaires aux GICs de Tsongo)	Construction d'un magasin de stockage	Appuis en matériels agricoles (motopompe, pulvéristateurs aux agriculteurs)		Création et construction d'une école primaire publique à Tsongo	16 000 000	Nos enfants font de longue marche pour aller à l'école et au retour ils sont fatigués et les résultats ne suivent pas il faut leur réduire la distance à parcourir
	16 000 000	8 000 000	50 000 000	50 000 000	8 000 000	15 000 000	15 000 000	2 000 000	164 000 000			
BANDA	Construction d'un forage muni d'une PMH à l'EP	Création et construction d'un CSI	Ouverture de la route Deuk-Banda- (13Km)	Création d'un centre secondaire d'état civil à Banda	Plaidoyer pour la création et la construction d'une Ecole	Appui en semences améliorées aux GICs et associations	Construction d'un marché périodique	Octroi d'une balance commerciale à gestion communaut		Construction d'un forage muni d'une PMH à l'EP	8 000 000	Les maladies hydriques sont très répandues dans notre

Plan Communal de Développement (PCD) de DEUK

Village/Espace urbain	Rang des projets sociaux prioritaires					Rang des projets économiques prioritaires			TOTAL	Le Projet prioritaire sélectionné par chaque village		
	1 ^{ier}	2 ^{ème}	3 ^{ème}	4 ^{ème}	5 ^{ème}	1 ^{ier}	2 ^{ème}	3 ^{ème}		Intitulé du projet	Coût estimatif	Justification de la sélection (par rapport à l'autre 1 ^{er} projet prioritaire)
	de Banda				Maternelle	de Banda		aire à Banda		de Banda		village, nous avons besoin d'un forage pour avoir accès à de l'eau potable
	8 000 000	50 000 000	13 000 000	2 000 000	20 000 000	10 000 000	35 000 000	1 000 000	139 000 000			
ZAKAN	construction de deux salles de classe à l'EP de Zakan	Reprofilage de l'axe Zakan-Mouzi(10Km)	Construction d'un forage au quartier Lekoue	Construction d'un forage à l'EP de Zakan	Electrification du village à base des plaques solaires	Octroi de 7500 plants de palmiers à huile (variété améliorée)	Octroi de 6000 plants de cacao hybride (variété améliorée)	Octroi de s boutures de manioc (variété améliorée) pour une superficie de 25 hectares)		construction de deux salles de classe à l'EP de Zakan	16 000 000	L'école de Zakan n'a pas suffisamment d'infrastructure et les enfants sont pléthorique dans les salles de classe il faut au moins deux salles pour que ça change
	16 000 000	10 000 000	8 000 000	8 000 000	3 000 000	3 000 000	2 000 000	5 000 000	69 000 000			
BEIH	Plaidoyer pour la création et la construction	Reprofilage de l'axe Beih (Danselen)-Beih(Ntim)(10Km)	Construction d'un forage à l'EP de Beih	Construction d'une case communautaire à Beih	Plaidoyer pour la désignation d'un officier d'état civil	Octroi d'une chaloupe à Beih	Mise en place d'un champ semencier de	Appuis en produits phytosanitaires		Plaidoyer pour la création et la construction	20 000 000	Une école maternelle va nous permettre de lutter contre

Plan Communal de Développement (PCD) de DEUK

Village/Espace urbain	Rang des projets sociaux prioritaires					Rang des projets économiques prioritaires			TOTAL	Le Projet prioritaire sélectionné par chaque village			
	1 ^{ier}	2 ^{ème}	3 ^{ème}	4 ^{ème}	5 ^{ème}	1 ^{ier}	2 ^{ème}	3 ^{ème}		Intitulé du projet	Coût estimatif	Justification de la sélection (par rapport à l'autre 1 ^{er} projet prioritaire)	
	n d'une école maternelle à Beih						10000plants de palmier à huile				n d'une école maternelle à Beih		le début tardif de l'école dans note village
	20 000 000	10 000 000	8 000 000	15 000 000	2 000 000	5 000 000	5 000 000	3 000 000	63 000 000				
MOUZI	Construction d'un forage à l'EP de Mouzi	Reprofilage de l'axe Mouzi-Nkang (15km)	Réfection de 03 salles de classe de l'EP de Mouzi	Construction d'un forage muni à Bong	Construction d'un poste agricole à Mouzi	Appui pour l'acquisition des semences améliorées (10000 Plants de cacao)	Appui aux agriculteurs de GICABON dans l'acquisition des produits phytosanitaires	Construction d'un magasin de stockage de produits agricoles à Mouzi			Construction d'un forage à l'EP de Mouzi	8 000 000	Les enfants de l'école et les populations de ce côté du village consomme des eaux douteuses il faut un forage de ce côté-là pour que ça cesse
	8 000 000	15 000 000	6 000 000	8 000 000	2 000 000	2 500 000	4 000 000	15 000 000	60 500 000				
NKANG	Plaidoyer pour la création et la construction d'un bloc maternel à Nkang	Construction d'un forage muni d'une pompe à motricité humaine à l'EP de Nkang	Construction d'un bloc de deux salles de classe à l'EP de Nkang	Electrification du village à l'énergie solaire	Reprofilage de l'axe Nkang-Goufe(3Km)	Dotation de 03 moulins à écraser à l'association GON	Distribution des semences améliorées de cacao	Construction d'une ferme et octroi de 1000 poussins aux populations			Plaidoyer pour la création et la construction d'un bloc maternel à Nkang	20 000 000	Une maternelle va nous permettre d'occuper nos enfants de 3-5 afin qu'ils aillent plus vite à

Plan Communal de Développement (PCD) de DEUK

Village/Espace urbain	Rang des projets sociaux prioritaires					Rang des projets économiques prioritaires			TOTAL	Le Projet prioritaire sélectionné par chaque village		
	1 ^{ier}	2 ^{ème}	3 ^{ème}	4 ^{ème}	5 ^{ème}	1 ^{ier}	2 ^{ème}	3 ^{ème}		Intitulé du projet	Coût estimatif	Justification de la sélection (par rapport à l'autre 1 ^{er} projet prioritaire)
	20 000 000	8 000 000	16 000 000	3 000 000	3 500 000	6 000 000	2 500 000	5 000 000	59 500 000			l'école
GOUFE	Construction d'un forage à Dang dang	Construction d'une case communautaire	Reprofilage de l'axe Goufe (Chiayang_Goufe-Carrefour Kang (05Km)	Bitumage du col (montée Canton 500m)	Construction d'un forage	Construction d'un hangar pour le marché de Chiayang	Création d'un champ semencier de 10000 plants de palmier à huile	Dotation de deux moulins à écraser les vivres secs et frais aux associations féminines de Goufe		Construction d'un forage muni Dang dang	8 000 000	L'eau potable est une denrée rare dans notre village ça fait que nous sommes tout le temps malade.il nous faut un forage
	8 000 000	15 000 000	5 000 000	50 000 000	8 000 000	28 000 000	5 000 000	4 000 000	123 000 000			
ZOCK MONTAGNE	Construction de deux salles de classe à l'école maternelle de Zock	Construction d'un forage à l'EP de Zock montagne	Ouverture de l'axe Zock kidoung-Zock Montagne (5Km)	Réhabilitation d'un bâtiment à l'EP de Zock montagne	Construction d'un poste agricole	Octroi de 18 000 plants de palmier à huile (variété améliorée)	Octroi de 20 bâches semi-remorque	Création d'un champ communautaire de 10 ha de manioc		Construction de deux salles de classe à l'école maternelle de Zock	20 000 000	La maternelle a été créé mais n'a pas de salle de classe il en faut pour sécuriser les tout petit
	20 000 000	8 000 000	5 000 000	3 000 000	15 000 000	10 000 000	3 000 000	2 000 000	65 000 000			
ZOCK KIDOUNG	Construction de deux salles de	Reprofilage de l'axe Zock kidoung-	Construction d'un forage à l'EP de Zock	Plaidoyer pour la création et la	Construction d'un forage à la chefferie	Formation des éleveurs sur l'élevage	Construction d'un hangar	Octroi de 05 machines à moulin au		Construction de deux salles de	18 000 000	L'école publique ne dispose pas

Plan Communal de Développement (PCD) de DEUK

Village/Espace urbain	Rang des projets sociaux prioritaires					Rang des projets économiques prioritaires			TOTAL	Le Projet prioritaire sélectionné par chaque village		
	1 ^{ier}	2 ^{ème}	3 ^{ème}	4 ^{ème}	5 ^{ème}	1 ^{ier}	2 ^{ème}	3 ^{ème}		Intitulé du projet	Coût estimatif	Justification de la sélection (par rapport à l'autre 1 ^{er} projet prioritaire)
	classe à l'EP de Zock Kidoung	Nyamogo (10Km), zock kidoung- Zock Montagne	kidoung	construction d'une EM de Zock kidoung	Zock kidoung	des porcs	servant de marché	GICAEZ		classe à l'EP de Zock Kidoung		des salles de classe suffisante ce qui fait que les effectifs sont pléthorique et les niveau sont confondus
	18 000 000	10 000 000	8 000 000	20 000 000	8 000 000	3 000 000	28 000 000	5 000 000	100 000 000			
MBIM	Création et construction d'un bloc maternel à Mbim	Raccordement au réseau ENEO à partir de Bayomen-entrée Mbim (20km)	Reprofilage de la route Mbim-Dioma (8Km)	Construction d'un bloc de 2 salles de classe à l'EP de Mbim	Construction d'une case communautaire	Installation d'une pépinière de 10000 plants de cacao au village Bim	Octroi des produits phytosanitaires aux agriculteurs de Mbim	Octroi d'un sechoir	Création et construction d'un bloc maternel à Mbim	Création et construction d'un bloc maternel à Mbim	20 000 000	Les plus petits de 3-5 ans que nous amenons au champ courent de gros risque ce serait mieux qu'ils aillent à l'école
	20 000 000	50 000 000	8 000 000	18 000 000	15 000 000	2 500 000	5 000 000	2 000 000	120 500 000			
NDAMBI	Construction d'un forage au dispensaire catholique de Ndambi	Reprofilage de la route Ndambi-Dioma (6Km)	Electrification du village	Plaidoyer pour la création et la construction d'une école maternelle	Construction d'une propharmacie	Construction de trois pressoirs à moteur	Dotation des groupes de femmes de deux moulins à écraser	Octroi de 05 baches aux agriculteurs de Ndambi	Construction d'un forage au dispensaire catholique de Ndambi	Construction d'un forage au dispensaire catholique de Ndambi	8 000 000	Le centre de santé de notre village pour améliorer notre encadrement a besoin

Plan Communal de Développement (PCD) de DEUK

Village/Espace urbain	Rang des projets sociaux prioritaires					Rang des projets économiques prioritaires			TOTAL	Le Projet prioritaire sélectionné par chaque village		
	1 ^{ier}	2 ^{ème}	3 ^{ème}	4 ^{ème}	5 ^{ème}	1 ^{ier}	2 ^{ème}	3 ^{ème}		Intitulé du projet	Coût estimatif	Justification de la sélection (par rapport à l'autre 1 ^{er} projet prioritaire)
	8 000 000	6 000 000	8 000 000	20 000 000	15 000 000	21 000 000	4 000 000	1 000 000	73 000 000			d'un forage
NDANENKONG	Construction d'un bloc de deux salles de classe à l'école maternelle de Ndanenkong	Reprofilage de la route Ndanekong-Dioma (5Km)	Construction d'une centrale à énergie solaire	Construction d'un forage à la chefferie de Ndanenkong	Construction d'une case communautaire à Ndanenkong	mise en place d'une pépinière de 20 000 plants de cacao	Appuis en produits phytosanitaires	Construction d'un magasin de stockage				Depuis que l'école maternelle a été créée elle n'a bénéficié de salle et les enfants fréquentent quasiment à l'air libre
	20 000 000	5 000 000	50 000 000	8 000 000	15 000 000	5 000 000	5 000 000	15 000 000	103 000 000			
BOKO	Construction d'un bloc de deux salles de classe à l'Ecole Publique de Boko kidoung	Bitumage de quatre cols sur 3, 5km entre Gueng et BOKO montagne	Réhabilitation du centre de santé de Boko	Construction d'un forage à l'EP de Boko kidoung	Construction d'un bloc de deux salles de classe au CES de BOKO	Dotation des GICs de femmes en matériels agricoles et produits phytosanitaires	Création d'une pépinière de 5000 plants de palmiers à huile	Dotation du comité de développement en matériel agricole				Les effectifs sont pléthorique dans notre école de nouvelles salles de classe permettraient de décongestionner les salles
	18 000 000	4 000 000	50 000 000	8 000 000	18 000 000	5 000 000	5 000 000	3 000 000	101 000 000			

Plan Communal de Développement (PCD) de DEUK

Village/Espace urbain	Rang des projets sociaux prioritaires					Rang des projets économiques prioritaires			TOTAL	Le Projet prioritaire sélectionné par chaque village			
	1 ^{ier}	2 ^{ème}	3 ^{ème}	4 ^{ème}	5 ^{ème}	1 ^{ier}	2 ^{ème}	3 ^{ème}		Intitulé du projet	Coût estimatif	Justification de la sélection (par rapport à l'autre 1 ^{er} projet prioritaire)	
NKOUBOU	construction d'un forage à Sembou	Reprofilage de la route Bayomen-Nkoubou(13Km)	Electrification du village	Construction d'un forage à la chefferie	construction d'un bloc de deux salles de classe à l'EP de Nkoubou	Construction de deux séchoirs à Nkoubou	Octroi des produits phytosanitaires aux agriculteurs de Nkoubou	Construction d'une unité de transformation du manioc		62 000 000	construction d'un forage à Sembou	8 000 000	Notre village n'a pas de point d'eau potable et les maladies liées à l'eau sont récurrentes
	8000 000	13 000 000	3 000 000	8 000 000	18 000 000	2 000 000	5 000 000	5 000 000					
KOP	Construction d'un forage à Kop	construction d'un forage à Kolop	Construction d'un forage à NGBENGDEN G	Construction d'un centre artisanal à Kop	Construction d'une école familiale d'agriculture	Octroi des produits phytosanitaires	Octroi des semences améliorées	Construction d'une unité de transformation du manioc		71 000 000	Construction d'un forage à Kop	8 000 000	Notre village est très grand et ne dispose même pas d'un point d'eau et les populations souffrent pour avoir de l'eau
	8 000 000	8 000 000	8 000 000	15 000 000	20 000 000	5 000 000	2 000 000	5 000 000					
DEUK II	Construction de deux salles de classe à l'EP de Deuk II	Construction d'un forage à Doucteuh I	Construction d'un forage à Doucteuh II	Construction d'un forage à Doulekang	Electrification du village Deuk II à base de l'énergie solaire	Costruction d'un magasin de stockage	Octroi des produits phytosanitaires	Construction d'une unité de transformation du manioc		117 000 000	Construction de deux salles de classe à l'EP de Deuk II	18 000 000	L'école publique de DEUK II ne dispose pas de salles conformes ce qui fait que les enfants
	18 000 000	8 000 000	8 000 000	8 000 000	50 000 000	15 000 000	5 000 000	5 000 000					

Plan Communal de Développement (PCD) de DEUK

Village/Espace urbain	Rang des projets sociaux prioritaires					Rang des projets économiques prioritaires			TOTAL	Le Projet prioritaire sélectionné par chaque village		
	1 ^{ier}	2 ^{ème}	3 ^{ème}	4 ^{ème}	5 ^{ème}	1 ^{ier}	2 ^{ème}	3 ^{ème}		Intitulé du projet	Coût estimatif	Justification de la sélection (par rapport à l'autre 1 ^{er} projet prioritaire)
												fréquentes dans de mauvaises conditions
DIOMA	Plaidoyer pour la création et la construction d'une Ecole Publique à Dioma	Construction d'un forage entre le marché et la chefferie Dioma	électrification du village Dioma à l'aide d'une centrale à énergie solaire	Reprofilage de la route Dioma-Nkoubou(08 Km)	Construction d'une case communautaire	Agrandissement du hangar servant de marché	construction de deux boutiques	Dotation en 10 000 plants de cacao à Dioma		Plaidoyer pour la création et la construction d'une Ecole Publique à Dioma	16 000 000	Il n'y a pas d'école dans notre village malgré l'importante présence d'enfants en âge d'aller à l'école
	16 000 000	8 000 000	50 000 000	8 000 000	15 000 000	8 000 000	10 000 000	2 500 000	119 500 000			
GAH	Electrification du village Gah par énergie solaire	Réhabilitation de la case de santé	construction d'un forage à l'EP de Gah	Construction d'un forage au centre du village Gah	construction d'un forage à la case de santé de Gah	construction d'un magasin de stockage des produits agricoles	construction d'une unité de transformation du manioc	Octroi de 20 baches aux agriculteurs de Gah		Electrification du village Gah par énergie solaire	50 000 000	Les populations ici vivent dans l'obscurité totale ce qui pousse certains à fuir et ainsi le village ne se développe pas

Plan Communal de Développement (PCD) de DEUK

Village/Espace urbain	Rang des projets sociaux prioritaires					Rang des projets économiques prioritaires			TOTAL	Le Projet prioritaire sélectionné par chaque village		
	1 ^{ier}	2 ^{ème}	3 ^{ème}	4 ^{ème}	5 ^{ème}	1 ^{ier}	2 ^{ème}	3 ^{ème}		Intitulé du projet	Coût estimatif	Justification de la sélection (par rapport à l'autre 1 ^{er} projet prioritaire)
	50 000 000	50 000 000	8 000 000	8 000 000	8 000 000	18 000 000	5 000 000	3 000 000	150 000 000			
BISSIA	Construction d'un bloc de 2 salles de classe à l'EP de Bissia	Reprofilage de l'axe Bissia-Dioma (10km)	Construction d'un forage au CSI	Construction d'un bâtiment au CSI de Bissia	Construction d'un bloc de 2 salles de classe au CES de Bissia	Construction d'un hangar pour le marché de Bissia	installation d'une pépinière de 1000 plants de cacao à Bissia	Octroi des produits phytosanitaires aux agriculteurs de Bissia		Construction d'un bloc de 2 salles de classe à l'EP de Bissia	16 000 000	Notre école a beaucoup d'élève mais très peu de salle de classe d'où la nécessité des salles de classe
	16 000 000	10 000 000	8 000 000	50 000 000	18 000 000	10 000 000	1 500 000	5 000 000	124 000 000			
GBWAH	Construction d'un forage à Fiang de GBWAH	Construction d'un centre de santé Intégré	Construction d'un forage à Ndassang	électrification du village par des plaques solaires	Reprofilage de l'axe Bayomen-GBWAH (10Km)	construction d'un hangar servant de point de vente	Création d'une propharmacie	Octroi de 10 bâches aux groupes cacao culteurs de GBWAH		Construction d'un forage à Fiang de GBWAH	8 000 000	Les populations souffrent régulièrement des maladies hydriques d'où le besoin d'un point d'eau potable
	8 000 000	50 000 000	8 000 000	3 000 000	10 000 000	10 000 000	2 000 000	2 000 000	93 000 000			
Espace urbain de DEUK	Electrification de DEUK (raccordement de la ville au réseau ENEO du péage de	Bitumage des cols sur l'axe DEUK-Nchâ-Yan (5Km)	Construction de deux salles de classe à l'école publique bilingue de DEUK	Construction de deux salles de classe au CETIC de DEUK	Construction d'une Adduction d'eau dans la ville de DEUK	Construction d'un pack de marché constitué de deux hangars de 64 comptoirs, d'un bloc de	Construction d'une auberge communale	Construction d'une menuiserie moderne à DEUK	-	Electrification de DEUK (raccordement de la ville au réseau ENEO du péage de	400 000 000	DEUK est un important bassin de production qui a besoin d'électricité pour garantir son développement

Plan Communal de Développement (PCD) de DEUK

Village/Espace urbain	Rang des projets sociaux prioritaires					Rang des projets économiques prioritaires			TOTAL	Le Projet prioritaire sélectionné par chaque village		
	1 ^{ier}	2 ^{ème}	3 ^{ème}	4 ^{ème}	5 ^{ème}	1 ^{ier}	2 ^{ème}	3 ^{ème}		Intitulé du projet	Coût estimatif	Justification de la sélection (par rapport à l'autre 1 ^{er} projet prioritaire)
	bafia à 35 Km)					4 latrines, d'un forage équipé de PMH au marché de DEUK-centre				BAFIA à 35 Km)		ent
	400 000 000	500 000 000	16 000 000	16 000 000	100 000 000	50 000 000	400 000 000	20 000 000	1 502 000 000			
TOTAL COUT ESTIMATIF DES PROJETS PRIORITAIRES DE LA COMMUNE									4 151 500 000		824 000 000	



Photo 5 : Atelier de validation des données consolidées du diagnostic participatif

V. PLANIFICATION STRATEGIQUE

5.1. Vision et objectifs du PCD

5.1.1. Vision de développement de la commune de Deuk

5.1.2. Objectifs du PCD

5.1.2.1. Objectif global

L'objectif global du présent Plan Communal de Développement est de permettre à la Commune de Deuk de disposer d'un outil de définition, d'impulsion, d'orientation, et de mise en œuvre de sa stratégie de développement durable.

5.1.2.2. Objectifs spécifiques

- Faire un état des lieux de la situation de développement de la commune dans les 29 secteurs de son espace géographique et arrêter les actions à entreprendre ;
- Elaborer et valider un plan d'action stratégique de développement de l'espace géographique de la commune, un Plan d'Investissement Annuel (PIA) pour 2015 et un Cadre de Dépenses à Moyen Termes (CDMT) de 2015 à 2018 ;
- Créer un cadre de concertation entre tous les acteurs de développement sur le territoire de la commune pour assurer une mise en œuvre concertée des actions envisagées dans le PCD ;
- Elaborer un plan de communication sur le PCD au sein de l'institution communale et une stratégie pour la recherche des financements pour la réalisation des actions envisagées ;
- Renforcer les capacités des acteurs locaux en vue de les rendre plus apte à suivre, à évaluer et à pérenniser la mise en œuvre du processus de planification locale dans l'espace géographique de la commune.

5.2. Cadre logique par secteur

Tableau 23 : Cadre logique par secteur

Secteur 0 : Institution communale

Problème sectoriel : Faible capacité d'intervention technique et financière de la commune de Deuk

	Logique d'intervention	Indicateur objectivement vérifiable	Source de vérification	Hypothèse de réalisation
Objectif supérieur	Accroître la capacité de croissance et de création de l'emploi	- Taux de couverture en matière de gouvernance locale; - Taux d'accroissement du patrimoine communal	Document de Stratégie pour la croissance et l'emploi (DSCE)	Le pays bénéficie d'une stabilité sociopolitique (paix)
Objectif global	Faciliter l'intervention technique et financière de la commune			
Objectifs spécifiques	OS.1. renforcer les capacités du personnel communal et des élus locaux	Les capacités du personnel et des élus locaux sont renforcées	-Documents communaux -Comptes de gestion de la commune	-Adhésion de l'exécutif municipal -Bonne collaboration des services et du personnel communal -Les financements sont disponibles
	OS.2. Administrer la gestion des ressources communales	La gestion des ressources communales est bien administrée		
	OS.3. Mettre en plan marketing de la commune de DEUK	Le plan marketing de la commune de Deuk est mis en place		
Résultats	R.1. le personnel communal et les élus locaux sont formés	- Nombre de personnel et d'élus locaux ayant bénéficié d'une formation		
	R.2. Les ressources de la commune sont bien administrées	Les ressources de la commune ont crû		
	R.3. Le plan marketing est élaboré	-le plan marketing est publié		
N°	Activités	Actions	Coût (en F CFA)	Conditions préalables de réalisation
A.1				
A.1.1	Elaboration d'un organigramme officiel et fonctionnel de type des communes pour la Commune de Deuk	Elaboration des TDRs Recrutements d'un prestataire Exécution	1 000 000	- Disponibilité des financements - Appui des services techniques -Respect des normes sectorielles
	Elaboration et mise en œuvre d'un plan de gestion des ressources humaines (recrutement, formation, utilisation du personnel, définition d'un profil de carrière)	Elaboration des TDRs Recrutements d'un prestataire Exécution	2 000 000	
	Organisation de deux sessions par an de	Elaboration des TDRs	15 000 000	

Plan Communal de Développement (PCD) de DEUK

	formation du personnel pour le renforcement des capacités	Recrutements d'un prestataire Tenue de la formation		
A.2				
A.2.1	Réalisation d'un inventaire exhaustif du patrimoine communal selon les normes en vigueur	Elaboration des TDRs Recrutements d'un prestataire Exécution	250 000	
	Acquisition du matériel roulant par la commune (moto, pick up 4x4...)	Mobilisation des fonds Sélection du prestataire Réalisation du marché	50 000 000	
	Réalisation de la décoration de l'hôtel de ville	Mobilisation des fonds Sélection du prestataire Réalisation du marché	5 000 000	
A.2.2	Organisation d'une session par an de formation de l'agent financier et du receveur sur les techniques de recouvrement, de sécurisation des fonds et la tenue des documents comptables	Elaboration des TDRs Recrutements d'un prestataire Tenue de la formation	3 000 000	
	Actualisation et suivi du fichier des contribuables de la commune		1 000 000	
	Création d'un service d'assiette municipale dans la Mairie de Deuk et l'insérer dans l'organigramme des services	Elaboration de la demande de création Suivi du dossier	/	
	Création, construction et équipement d'une régie de recette à Balom II	Trouver le site Mobilisation des fonds Appel d'offre Exécution du marché	15 000 000	
	Signature des conventions avec les concessionnaires privés dans le but d'accroître les recettes de la Mairie		1 000 000	
A.3				
A.3.1	Réactivation de la collaboration entre la plate forme des opérateurs économiques et l'institution communale		1 000 000	
	Institutionnalisation d'une plate forme de concertation entre les communes du département en matière d'aménagement		2 000 000	
	Financement des activités de recherche de partenariats internationaux		2 000 000	
A.3.2	Mise en place d'un système de réunions formelles de coordination des services et du personnel de la Mairie de Deuk		1 000 000	
	Elaboration d'un plan de communication		10 000 000	

Plan Communal de Développement (PCD) de DEUK

	dans la Commune de Deuk			
	Création, construction et équipement d'une radio communautaire	Plaidoyer Mobilisation des fonds Recrutement d'un prestataire Exécution des travaux	50 000 000	
TOTAL			159 250 000	

Secteur 1 : Agriculture et développement durable

Problème sectoriel : Difficulté d'améliorer la compétitivité agricole dans la commune de Deuk

	Logique d'intervention	Indicateur objectivement vérifiable	Source de vérification	Hypothèse de réalisation
Objectif supérieur	Assurer une production durable en quantité et en qualité dans les filières agricole	Part de la production agricole dans le PIB	Document de Stratégie pour la croissance et l'emploi (DSCE) Enquête INS,	Le pays bénéficie d'une stabilité sociopolitique (paix)
Objectif global	Faciliter l'amélioration de la compétitivité agricole dans la commune			
Objectifs spécifiques	OS1. Doter la commune de Deuk d'infrastructures adéquates	Des infrastructures adéquates sont dotées à La DAADER et à la commune	-Rapport commune -Rapport DAADER et DDADER	-Adhésion de la commune -Adhésion de la DAADER -Adhésion des OP, des producteurs et des relais communautaires
	OS2. Renforcer des capacités des relais communautaires sur les nouvelles techniques agricoles	Les relais communautaires sont appuyés dans les nouvelles techniques agricoles		
	OS3. Favoriser le développement de l'industrie de transformation et de conservation	Nombre d'unités de transformation et de conservation a augmenté		
Résultats	R1. les infrastructures de la commune et de la DAADER sont créés et construites	Le nombre d'infrastructure de la commune et de la DAADER créés et construites		
	R2. les relais communautaires ont bénéficié de la formation sur les nouvelles technologies	Le nombre de relais communautaires formés dans les nouvelles technologies		
	R3. l'industrie de la transformation et de la conservation est relancée	Le nombre d'unité de transformation et de conservation a augmenté	-	-
	Logique d'intervention	Indicateur objectivement vérifiable	Source de vérification	Hypothèse de réalisation
N°	Activités	Actions	Coût (en FCFA)	Conditions préalables de réalisation
A.1				
A.1.1	Création et construction de 03 écoles familiales d'agriculture à Zock Kidoung, Kop et Nkoubou	Elaboration d'une lettre adressée à la DAADER Mobilisation des fonds	135 000 000	- Disponibilité des financements - Participation des

Plan Communal de Développement (PCD) de DEUK

		Recrutement d'un prestataire Réception		bénéficiaires et des services techniques - Respect des normes sectorielles - Existence des coopératives et union des coopératives
A.1.2	Construction de 02 postes agricoles à Zock montagne et Mouzi	Elaboration d'une lettre adressée à la DAADER Mobilisation des fonds Recrutement d'un prestataire Réception	30 000 000	
	Création et construction de 03 postes agricoles à Kop, Nyamzom et Tsongo	Elaboration d'une lettre adressée à la DAADER Mobilisation des fonds Recrutement d'un prestataire Réception	50 000 000	
	Réhabilitation de 02 postes agricoles à Boko et Bangong	Elaboration d'une lettre adressée à la DAADER Mobilisation des fonds Recrutement d'un prestataire Réception	15 000 000	
A.1.3	Création et Construction d'un centre d'éducation et d'action communautaire (CEAC) à DEUK	Elaboration d'une lettre adressée à la DAADER Mobilisation des fonds Recrutement d'un prestataire Réception	45 000 000	
A.1.4	Construction de 28 magasins de stockage : 02 Deuk centre, 01 GUENG, 01 Fiang, 01 Tsongo, 01 Banda, 01 Nyamzom, 01 Mpagne, 01 Mpouga, 01 Béandong, 01 Dioma, 01 Ndambi, 01 Mbim, 01 Nkoubou, 01 Gah, 01 Gwah, 01 Kop, 01 Deuk II, 01 Bissia, 01 Beih, 01 Zakan, 01 Zock Kidoung, 01 Zock montagne, 02 Goufé, 02 Djaga	Elaboration d'une lettre adressée à la DAADER Mobilisation des fonds Recrutement d'un prestataire Réception	85 000 000	
A.1.5	Affectation de 03 personnels à la DAADER de DEUK	Elaboration d'une lettre adressée à la DDADER		
A.1.6	Création et construction des 4 marchés (Deuk, Mpagne, Dioma, Goufé (Nchâ-Yan)) Construction du marché de Boko	Elaboration d'une lettre adressée au sectoriel Mobilisation des fonds Recrutement d'un prestataire Réception	250 000 000	
A.1.7	Création et construction d'une EMF à Deuk, 03 caisses agricoles (Zakan, Mpouga, Ndambi)	Elaboration d'une lettre adressée au sectoriel concerné Mobilisation des fonds Recrutement d'un prestataire Réception	60 000 000	
A.1.8	Appui à 28 organisations paysannes et à la fédération des unions des producteurs de cacao en matériels agricoles (1500 machettes, 120 brouettes 120 portes tous, 300 pulvérisateurs,	Elaboration du fichier des organismes des paysans Elaboration des TDRs Prospection des partenaires		

Plan Communal de Développement (PCD) de DEUK

	10 balances, 3 000 paires de bottes, 500 pioches, 2000 limes, 1000 bâche pour le séchage des produits, 5000 atomiseurs), en semences et intrants agricoles (produits phytosanitaires, engrais,...)		50 000 000	
	Aménagement des pistes de collectes agricoles: Gueng-Tsongo (7km), Nkang-Deuk (12km), Béandong-Fleuve (6km), Zock kidoung-Nyamongo (5km), Banda-Deuk (15km), Deuk-Mpagne (53km), Mouzi-Boko (10km), Dioma-Gah (21km), Dioma-Ndanenkong (15km)	Elaboration des TDRs Recrutement d'un consultant Lancement des travaux Suivi/évaluation Réception des travaux	40 000 000	
	Equipement en matériel roulant de 03 tracteurs aux OP de DEUK, la DAADER (Pick-up 4X4) et aux postes agricoles (Moto tout terrain)	Mobilisation des fonds Recrutement d'un prestataire Passation de marché Réception	150 000 000	
N°	Activités	Actions	Coût (en FCFA)	Conditions préalables de réalisation
A.2				
A.2.1	Formation de 27 relais communautaires sur les techniques de conservation des grains (Traitement post récolte), 54 aux techniques de GDT (introduction de l'agriculture biologique), 27 sur les nouvelles techniques culturales à fort rendement et des populations sur les techniques de transformation du manioc en sous-produits	Elaboration des TDR de la formation Mobilisation des fonds Ventilation des invitations Recrutement d'un consultant Tenue de la formation Evaluation	2 000 000	<ul style="list-style-type: none"> - Disponibilité des financements - Participation des bénéficiaires et des services techniques - Respect des normes sectorielles - Existence des coopératives et union des coopératives
	Affectation du personnel d'appui dans les postes agricoles de Deuk	Rédaction de la demande Suivi du dossier	/	
A.3				

Plan Communal de Développement (PCD) de DEUK

A.3.1	Création de 03 pépinières de 100 000 plants de cacao (50 000 à Deuk, 25 000 à Bissia, 25 000 à Boko), de parcelles test de Maïs et de Manioc, de pépinières de palmiers à huile (100 000 plants en 5ans à Zock montagne), de Banane plantain (200 000 plants à Nkang, Béandong, Nkoubou), de 03 unités de transformation du manioc en tapioca et en amidon à Mouzi et Mpouga, de noix en huile de palme à Nkang, de patate en farine à Boko montagne	Choix du site des projets Acquisition du site Mise en œuvre de l'activité	10 000 000	
TOTAL			922 000 000	

Secteur 3 : Élevages, Pêches et industries animales

Problème sectoriel : Difficulté d'améliorer la compétitivité pastorale et halieutique dans la commune de Deuk

	Logique d'intervention	Indicateur objectivement vérifiable	Source de vérification	Hypothèse de réalisation
Objectif supérieur	Assurer une production durable en quantité et en qualité dans les filières animale et halieutique	<ul style="list-style-type: none"> - Part de la production animale dans le PIB - Part de la production halieutique dans le PIB 	Document de Stratégie pour la croissance et l'emploi (DSCE) Enquêtes, Rapports des sectoriels	Le pays bénéficie d'une stabilité sociopolitique (paix)
Objectif global	Accroître la compétitivité pastorale et halieutique dans la commune			
Objectifs spécifiques	OS.1. Renforcer les capacités d'action de la DAEPIA	La DAEPIA est équipée et son personnel a augmenté	-Rapport d'activités CZV -Rapport DAEPIA	Adhésion de la DAEPIA et de la commune de Deuk
	OS.2. Réguler les conflits agropastoraux dans les villages de la commune de DEUK	- Le nombre de conflit agropastoraux a diminué	-Rapport DAEPIA -PV de réunion	
	OS.3. Améliorer la productivité des produits halieutiques	- La productivité agricole a augmenté	-Rapport DAEPIA -PV de réunion	
Résultats	R.1. La DAEPIA est équipée et son personnel est réévalué	- La DAEPIA est équipé à 50% et le nombre de personnel affecté a augmenté	-Rapport DAEPIA -Rapport d'activité des associations	
	R.2. les conflits agro pastoraux sont régulés	- 90% des conflits agropastoraux ont significativement diminués	-Rapport des CZV	
	R.3. La productivité halieutique est améliorée	- La productivité halieutique a augmenté de près de 50%		

Plan Communal de Développement (PCD) de DEUK

N°	Activités	Actions	Coût (en FCFA)	Conditions préalables de réalisation	
A.1					
A.1.1	Construction et équipement de 03 centres zootechniques vétérinaires de : Deuk, Boko et Dioma	Mobilisation des fonds Passation du marché Réception	150 000 000	<ul style="list-style-type: none"> - Disponibilité des financements - Participation des bénéficiaires et des services techniques - Respect des normes sectorielles 	
A.1.2	Construction et équipement de la délégation d'arrondissement du MINEPIA à Deuk	Mobilisation des fonds Passation du marché Réception	50 000 000		
A.1.3	Construction de 06 bains d'étiqueteur dans l'arrondissement de Deuk	Mobilisation des fonds Passation du marché Réception	12 000 000		
A.1.4	Construction de 06 parcs vaccino-gènes dans l'arrondissement de Deuk	Mobilisation des fonds Passation du marché Réception	12 000 000		
A.1.5	Dotation en ressources humaines vétérinaires dans les centres zootechniques de la commune	Rédaction de la demande Suivi du dossier		-	
N°	Activités	Actions	Coût (en FCFA)	Conditions préalables de réalisation	
A.2					
A. 2.1	Délimitation des zones d'exploitation dans la commune	Mobilisation des fonds Passation du marché	2 000 000	<ul style="list-style-type: none"> - Disponibilité des financements - Participation des bénéficiaires et des services techniques - Respect des normes sectorielles 	
A. 2.2	Mise en place des pistes de transit à bétail	Mobilisation des fonds Passation du marché	2 000 000		
A.3					
A.3.1	Aménagement de 04 étangs piscicoles (02 à Deuk, 01 Djaga, 01 Ndambi)	Mobilisation des fonds Passation du marché	16 000 000		
A.3.2	Mise à jour quantitative du tonnage du poisson pêché dans la zone et les rives du Mbam et noun		4 000 000		
A.3.3	Recensement des espèces de poissons trouvés dans la zone et les rives du Mbam et noun		10 000 000		
A.3.4	Création et construction d'un centre d'alevinage et de contrôle de pêche	Rédaction de la demande Mobilisation des fonds Sélection d'un prestataire Réception des motos	45 000 000		

Plan Communal de Développement (PCD) de DEUK

A.3.5	Organisation de réunion d'information et de sensibilisation sur les techniques de pêche propres	Elaboration des TDRs Sélection du consultant Ventilation des invitations Tenue de la formation	7 000 000	
A.3.6	Création d'association des pêcheurs	Rédaction de la demande Suivi dossier	1 000 000	
A.3.7	Création d'un point de vente du poisson frais à Goufé	Rédaction de la demande Suivi dossier	65 000 000	
A.3.8	Appui en matériel de pêche aux associations des pêcheurs (filets à large maille, pirogue à pêche...)	Réalisation de l'ouvrage.	50 000 000	
TOTAL :			426 000 000	

Secteur 4: Développement urbain et habitat

Problème sectoriel : Difficulté d'améliorer le développement urbain et de l'habitat dans la commune de Deuk

	Logique d'intervention	Indicateur objectivement vérifiable	Source de vérification	Hypothèse de réalisation
Objectif supérieur	Améliorer l'urbanisation et la qualité de l'habitat dans la Commune	Qualité de l'habitat ; degré de salubrité	Document de Stratégie pour la croissance et l'emploi (DSCE)	Le pays bénéficie d'une stabilité sociopolitique (paix)
Objectif global	Faciliter l'amélioration du développement urbain et l'habitat durable			
Objectifs spécifiques	OS.1. Réaliser un plan d'urbanisation de Deuk	-Le plan d'urbanisation élaboré	Rapport DDHU Rapport de la commune	<ul style="list-style-type: none"> - Disponibilité des financements - Participation des bénéficiaires et des services techniques
	OS.2. Promouvoir l'habitat décent et durable	- Les populations de DEUK sensibilisées sur la nécessité d'un habitat décent		
	OS.3. Aménager la voirie urbaine et l'éclairage public de la commune de Deuk	- nombre de km de voirie urbaine aménagés et bitumés - -Les lampadaires solaires installés		
Résultats	R1. Le plan d'urbanisation de la commune est mis en œuvre	- Procès-verbal du plan sommaire d'urbanisation et du périmètre urbain approuvé par le Maire de la Commune		
	R.2 l'accès à l'habitat décent et durable est facilité	- Nombre de logement décent construit		
	R. 3 La voirie urbaine et l'éclairage public sont mis sur pied	-Au moins 5 km de voirie urbaine de la Commune aménagés et éclairée		

Plan Communal de Développement (PCD) de DEUK

N°	Activités	Actions	Coût (en F CFA)	Conditions préalables de réalisation
A.1				
A.1.1	Elaboration d'un plan sommaire d'urbanisation de la commune de Deuk	Mobilisation des fonds Passation de marché Exécution/suivi	20 000 000	- Disponibilité des financements - Implication des services techniques et de la mairie
	Délimitation du périmètre urbain	Mobilisation des fonds Passation de marché Exécution/suivi	10 000 000	
	Construction de 130 logements sociaux dans la commune de DEUK	Mobilisation des fonds Passation de marché Exécution/suivi	2 600 000 000	
A.2				
A. 2.1	Formation de 27 relais communautaires sur la fabrication des matériaux de construction	Elaboration des TDR de la formation Recrutement d'un consultant Tenue de la formation	5 000 000	
	Elaboration de permis de bâtir	Constitution de dossier Dépôt à la mairie suivi	10 000 000	
A.3				
A. 3.1	Reprofilage régulier de 6 km de voirie urbaine	Etude de faisabilité Mobilisation des fonds Exécution/suivi	30 000 000	
	Bitumage 6 km de tronçons de la voirie urbaine : SP-Lycée de Deuk, 2,5 km ; SP-CETIC Deuk, 3 km ; Bretelle mairie, 1 km	Etude de faisabilité Mobilisation des fonds Passation de marché Exécution/suivi	600 000 000	
A. 3.2.	Installation de 60 lampadaires solaires dans le centre urbain (Mairie, Centre urbain, carrefour de la joie, Sous-préfecture, carrefour de l'hôpital, lycée de Deuk)	Etude de faisabilité Mobilisation des fonds Exécution/suivi	24 000 000	
TOTAL			3 299 000 000	

Secteur 5 : Domaines Cadastre et des Affaires Foncières

Problème sectoriel : Difficulté d'accès à la propreté foncière dans la commune de Deuk

Objectif	Logique d'intervention	Indicateur objectivement vérifiable	Source de vérification	Hypothèse de réalisation
	Permettre aux populations de satisfaire leurs	Pourcentage de la population ayant accès aux	Document de Stratégie	Le pays bénéficie d'une

Plan Communal de Développement (PCD) de DEUK

supérieur	besoins essentiels, de jouir de leurs droits fondamentaux et d'assumer leurs devoirs	titres fonciers	pour la croissance et l'emploi (DSCE) Enquête INS	stabilité sociopolitique (paix)	
Objectif global	Faciliter l'accès à la propriété foncière.				
Objectifs spécifiques	OS.1. Définir le patrimoine foncier de la Commune de DEUK	Le répertoire des biens de la commune est élaboré	Rapport DDDCAF	- Disponibilité des financements Participation des bénéficiaires et des services techniques	
	OS.2. Inciter les populations de la Commune à la législation foncière et domaniale	2. Nombre et types d'actions de vulgarisation déployées			
Résultats	R.1 Le patrimoine de la commune est identifié	- L'assiette du patrimoine de la commune de DEUK reconnu	Rapport DDDCAF		
	R.2 La législation foncière et domaniale est maîtrisée par les populations de la Commune de DEUK	- Nombre de sessions d'information et de sensibilisation des populations sur la culture foncière et domaniale organisées dans la Commune de DEUK			
N°	Activités	Actions	Coût (en F CFA)	Conditions préalables de réalisation	
A.1					
A. 1.1	Constitution du patrimoine foncier et domaniale de la Mairie (acquisition d'une réserve foncière urbaine et péri urbaine dans la commune de Deuk)	Demande d'affectation du domaine privé de l'Etat à la Commune Etude de faisabilité Mobilisation des fonds Passation de marché Exécution/suivi et réception	40 000 000	- Disponibilité des financements - Participation des bénéficiaires et des services techniques - Respect des normes sectorielles	
	Elaboration d'un plan cadastral de la Commune	Etude de faisabilité Mobilisation des fonds Passation des marchés Exécution/suivi et réception	15 000 000		
	Reconstitution des limites des propriétés dans la Commune (écoles, centre de santé, délégations et autres)	Saisir les autorités Etude de faisabilité (avec mise en place d'une commission constitutive) Mobilisation des fonds Exécution/suivi	40 000 000		
A.2					
A.2.1.	information et de sensibilisation des populations sur la législation foncière et domaniale	Elaboration des TDR Mobilisation des fonds Tenue des sessions d'information	5 000 000		
Total			100 000 000		

Secteur 6 : Environnement, Protection de la Nature et Développement Durable

Problème sectoriel : Difficulté à protéger l'environnement dans la commune de Deuk

	Logique d'intervention	Indicateur objectivement vérifiable	Source de vérification	Hypothèse de réalisation
Objectif supérieur	Promouvoir la gestion durable des ressources naturelles	Taux de couverture du monitoring environnemental (100%)	Document de Stratégie pour la croissance et l'emploi (DSCE) Enquête INS	Le pays bénéficie d'une stabilité sociopolitique (paix)
Objectif global	Faciliter la protection de l'environnement au sein de la commune			
Objectifs spécifiques	OS.1. Promouvoir la protection de l'écosystème dans la commune de Deuk	Les campagnes de promotion de la protection de l'écosystème sont organisées	-Rapport DDEPDED -Rapport Commune	- Implication des autorités
	OS.2. renforcer la gestion ses ressources terrestres et des espaces verts communaux	- La gestion des ressources terrestres et des espaces verts est renforcée		
	OS.3. Mise en place des puits de compost	- -Nombre de puits compost créés		
Résultats	R.1 Les populations de DEUK sont imprégnées sur la protection de l'écosystème	- Le répertoire des activités de promotion de protection de l'écosystème est élaboré		
	R.2 la gestion des ressources terrestres et des espaces verts est améliorée	Nombre d'espace vert et de ressources terrestres aménagées		
	R.3 Les puits compost sont mise en place	Nombre de puits compost fonctionnels		-
N°	Activités	Actions	Coût (en F CFA)	Conditions préalables de réalisation
A.1				
A.1.1	Formation de 27 relais communautaires sur les techniques d'élevage non conventionnel	Elaboration des TDRs Formulation et ventilation des invitations affichage des communiqués relatifs à l'activité Tenue de la journée et évaluation	5 000 000	- Implication des partenaires techniques
	Formation des pépiniéristes sur La création et la gestion des pépinières à DEUK	Elaboration des TDRs Formulation et ventilation des invitations affichage des communiqués relatifs à l'activité Tenue de la journée et évaluation	5 000 000	
	Formation des pépiniéristes sur la gestion de plants en poquet à DEUK	Elaboration des TDRs Formulation et ventilation des invitations	5 000 000	

Plan Communal de Développement (PCD) de DEUK

		affichage des communiqués relatifs à l'activité Tenue de la journée et évaluation		
	Sensibilisation des populations sur la régénération naturelle de la forêt	Elaboration des TDR Formulation et ventilation des invitations affichage des communiqués relatifs à l'activité Tenue de la journée et évaluation	5 000 000	
	Dotation des populations en espèces améliorées d'essence d'arbre	Etude de faisabilité Mobilisation des fonds Exécution/suivi	2 000 000	
	Intensification des contrôles sur la qualité des espèces prélevés dans les droits de coupe octroyés	Etude de faisabilité Mobilisation des fonds Exécution/suivi	1 500 000	
	Création d'une patrouille de surveillance par village (27 patrouilles)	Etude de faisabilité Mobilisation des fonds Exécution/suivi	1 000 000	
A.2				
A.2.1	Aménagement de 06 espaces verts dans la commune de DEUK (02 dans la ville, 01 à Dioma, 01 à Ndanekong, 01 à Goufé, 01 à Boko)	Etude de faisabilité Mobilisation des fonds Passation de marché Exécution/suivi	50 000 000	
A.2.2	Organisation de la campagne de sensibilisation des populations sur les méfaits de l'utilisation abusive des herbicides et pesticides chimiques	Etude de faisabilité Mobilisation des fonds Exécution/suivi	5 000 000	
	Sensibilisation des pêcheurs contre l'utilisation des produits toxiques lors des activités de pêches	Etude de faisabilité Mobilisation des fonds Exécution/suivi	5 000 000	
	Sensibilisation des populations sur la libération des eaux de ruissellement sur les collines	Etude de faisabilité Mobilisation des fonds Exécution/suivi	5 000 000	
	Organisation de 02 séances de formation de 27 relais communautaires à la gestion durable des ressources naturelles	Etude de faisabilité Mobilisation des fonds Passation de marché Exécution/suivi	1 000 000	
	Formation de 02 personnes par village sur la construction des drains et le curage des points critiques	Etude de faisabilité Mobilisation des fonds Passation de marché Exécution/suivi	5 000 000	

Plan Communal de Développement (PCD) de DEUK

A.3			
A.3.1	Mise en place de 27 puits compost.	Elaboration des TDR Formulation et ventilation des invitations Tenue de la journée et évaluation	5 000 000
TOTAL			100 500 000

Secteur 7 : Administration territoriale, décentralisation, sécurité et maintien de l'ordre

Problème sectoriel : Difficulté à encadrer les populations par les services de l'ATDSMO dans la commune de Deuk

	Logique d'intervention	Indicateur objectivement vérifiable	Source de vérification	Hypothèse de réalisation
Objectif supérieur	Réduire les écarts entre riches et les pauvres par l'amélioration de la distribution des retombées de la croissance économique	Les citoyens sont satisfaits des prestations des institutions	Document de Stratégie pour la croissance et l'emploi (DSCE)	Le pays bénéficie d'une stabilité sociopolitique (paix)
Objectif global	Faciliter l'encadrement des populations par les services de l'ATDSMO			
Objectifs spécifiques	OS.1. Renforcer les services de la Sous-préfecture et de la gendarmerie	Les services de la sous-préfecture et de la gendarmerie sont renforcés	-Rapport de la Commune -Rapports de la sous-préfecture de Deuk	- Disponibilité des financements - Participation des bénéficiaires et des services techniques
	OS.2. Améliorer la gestion des catastrophes dans la Commune de Deuk	-Une structure de gestion des catastrophes naturelles installées		
	OS.3. faciliter l'établissement des actes de naissance dans la commune de DEUK	Le nombre de centre d'état-civil augmente		
	OS.4. Créer au sein de la commune un commissariat spécial	Commissariat crée et fonctionnel		
Résultats	R1.1 Les performances des services administratifs et structures de sécurité publique de la Commune de Deuk sont accrues	Présence effective du personnel et des équipements fonctionnels		
	R2.1. un mécanisme de gestion des catastrophes est créé dans la commune	-Les zones à risques et les potentialités identifiées et promues		
	R3.1. L'établissement des actes de naissance est facilité	Nombre de centre d'état-civil créé		
	R.4.1. Le commissariat spécial est créé, construit et équipé	Le commissariat spécial opérationnel		

Plan Communal de Développement (PCD) de DEUK

N°	Activités	Actions	Coût (en F CFA)	Conditions préalables de réalisation	
A.1					
A.1.1	Construction d'un nouveau bâtiment de la sous-préfecture et équipement en mobilier, accessoires... et matériel roulant	Demande adressée à la tutelle Recrutement d'un prestataire Réception des travaux et matériels	70 000 000	<ul style="list-style-type: none"> - Disponibilité des financements - Participation des bénéficiaires et des services techniques - Respect des normes sectorielles 	
A.1.2	Affectation de 10 personnels dans les services de la gendarmerie de Deuk	Identification des besoins rédaction de la demande	1 500 000		
A.1.3	Dotation de la brigade de gendarmerie en matériel roulant (01 véhicule tout terrain et 04 motos)	Mobilisation des ressources Sélection du prestataire Réception	20 000 000		
A.1.4	Création, construction et équipement de 02 postes de gendarmerie à Bangong (Bissia) et Boko montagne	Elaboration de la demande Mobilisation de fonds Exécution des travaux	40 000 000		
A.2.1	Construction et équipement de la brigade de gendarmerie de Deuk	Demande à la tutelle Mobilisation de fonds Recrutement d'un prestataire	60 000 000		
A.3.1	Réfection et équipement de la résidence du sous-préfet	Demande à tutelle Mobilisation de fonds Recrutement d'un prestataire	15 000 000		
A.3.2	Réfection et équipement de la résidence de l'adjoint d'arrondissement	Demande de construction Mobilisation de fonds Recrutement d'un prestataire	15 000 000		
A.2					
A.2.1	Identification de tous les risques de catastrophes susceptibles d'arriver dans la commune	Elaboration des TDRs Sensibilisation de toutes les parties prenantes Mise en œuvre de l'activité	5 000 000		
A.2.2	Organisation de séance d'information et des populations sur la prévention des catastrophes	Elaboration des TDRs Sensibilisation de toutes les parties prenantes Organisation de la formation	2 500 000		
A.2.3	Mise en place à la sous-préfecture de la structure de gestion des catastrophes du MINATD	Elaboration de la demande Nomination des responsables	8 000 000		
A.3					
A.3.1	Création de 03 nouveaux centres secondaires d'état civil à Nkoubou, Banda et Zock Montagne	Demande de création à la tutelle Nomination des officiers secondaires d'état civil et formation des concernés	4 000 000		
A.3.2	nomination des personnels dans les	rédaction de la demande	1 000 000		

Plan Communal de Développement (PCD) de DEUK

	centres d'Etat civil existants, dépourvus (Beih, Bangong)	suivi des dossiers	
A.4			
A.4.1	Création, construction et équipement un CIAT SP	Rédaction de la demande de création Suivi du dossier	10 000 000
TOTAL			252 000 000

Secteur 8 : Éducation de base

Problème sectoriel : Difficulté d'accès a l'éducation de base de qualité dans la commune de Deuk

	Logique d'intervention	Indicateur objectivement vérifiable	Source de vérification	Hypothèse de réalisation
Objectif supérieur	Améliorer l'accès et l'équité dans l'éducation de base	<ul style="list-style-type: none"> - taux d'admission (au moins 50% d'augmentation ; - taux brut de scolarisation ; - Indice de parité (fille /garçon au moins 5% d'augmentation) ; - taux de couverture. 	Document de Stratégie pour la croissance et l'emploi (DSCE)	Le pays bénéficie d'une stabilité sociopolitique (paix)
Objectif global	Améliorer la qualité de l'éducation de base			
Objectifs spécifiques	OS1. Affecter le personnel qualifié dans les différentes écoles de la commune	Le nombre d'enseignants qualifiés augmente	-Rapports IAEB de DEUK -Rapport commune -Rapport APEE et AME	-Adhésion de toutes les parties prenantes (commune, APEE, AME) -Les fonds sont disponibles
	OS.2. Améliorer l'encadrement scolaire des enfants de la commune	les écoles sont créées et construites en respectant les normes sectorielles		
	OS.3. Impliquer les parents dans l'éducation	Les parents sont sensibilisés		
Résultats	R1. le personnel qualifié est affecté dans les écoles de la commune	Le nombre d'enseignant qualifié affecté dans les écoles de la commune a augmenté	-Rapports des services techniques (DDMINEDUB/IAEB) -Rapports du Comité Communal de Suivi et Evaluation (CCSE)	- Disponibilité des financements - Participation des bénéficiaires et des services techniques
	R2. Le nombre d'école construite suivant les normes sectorielles s'accroît	70%des écoles sont construites en respectant les normes sectorielles		
	R3. Le nombre de parent impliqué dans l'éducation des enfants	Les APEE et les AME sont		

Plan Communal de Développement (PCD) de DEUK

N°	Activités	Actions	Coût (en F CFA)	Conditions préalables de réalisation
A.1				
A.1.1	Affectation de 116 enseignants qualifiés dans les établissements de la commune : 104 dans les EP (EBGueng,04 ; Banda,04 ; Bangong, 04 ; Béandong, 05 ; Beih, 05 ; Bissia II, 04 ; Boko Kidoung, 06 ; Boko Montagne, 03 ; Deuk centre, 05 ; Deuk II, 05 ; Djaga, 05 ; Fiang, 06 ; Gah, 05 ; Gbwah, 05 ; Mbim, 03 ; Mpagne, 05 ; Mpouga, 06 ; Nkang, 04 ; Zakan, 05 ; Zock Kidoung, 05 ; Zock Montagne, 04) et 12 dans les EM (Deuk centre, 02 ; Boko, 02 ; Ndanenkong, 02 ; Djaga, 03 ; Banda, 03)	Réaction de la demande d'affectation du personnel Suivi du dossier		Disponibilité des financements
A.1.2	Création et construction de 17 écoles maternelles à Zock montagne, Mpagne, Goufé, Mpouga, Béandong, Ndambi, Mbim, Banda, Fiang, Gueng, Dioma, Gbah, Deuk II, Bissia, Gah, Mouzi, Beih	Elaboration de la demande Mobilisation des fonds Recrutement d'un prestataire de services Réception des travaux	340 000 000	
A.1.3	Création et construction de 04 écoles publiques : à Kop, Goufé, Tsongo, Dioma	Elaboration de la demande Mobilisation des fonds Recrutement d'un prestataire de services Réception des travaux	64 000 000	
A.1.4	Transformation des écoles de parents de Nyamzon et de Fiang en école publique	Rédaction de la demande Suivi du dossier	4 000 000	
A.1.5	Construction et équipement des bibliothèques dans toutes les EP de la commune	Mobilisation des fonds Appel d'offres Recrutement d'un prestataire de services Réception des travaux	132 000 000	
A.1.6	Dotation de toutes les écoles de la place en outils informatiques (07 ordinateurs par écoles)	Rédaction de la demande Suivi du dossier Réception	49 500 000	
A.2				
A.2.1	Construction de 75 salles de classes dans les écoles de la commune : 63 dans les EP (EB Gueng, 05 ; Bissia,02 ; Fiang, 04 ; Banda, 02 ; Mbim, 03 ; Mpouga, 03 ; Djaga, 03 ; Mpagne, 02 ; Nkang, 02 ; Zock montagne, 02 ; Zock Kidoung, 06 ; Zakan, 04 ; Beih, 04 ; Boko Kidoung, 04 ; Deuk II, 04 ; Gah, 02 ; Gbwah, 02 ; Bangong, 02 ; Béandong, 03 ; Deuk centre, 02 ; Mouzi, 02) et 12 dans les EM (Boko Montagne, 02 ;	Mobilisation des fonds Appel d'offres Recrutement d'un prestataire de services Exécution Réception des travaux	731 000 000	Fonds disponibles

Plan Communal de Développement (PCD) de DEUK

	Deuk centre, 02 ; Djaga, 02 ; Ndanenkong, 03)			
	Equipement des salles de classes	Mobilisation des fonds Appel d'offre	123 400 000	
	Dotation des écoles en générateur (01 par école)	Mobilisation des fonds Appel d'offre	11 000 000	
	Immatriculation des sites	Elaboration de demande Mobilisation de fonds	19 800 000	
A.2.2	Construction de clôtures dans chaque école primaire et maternelle publique de la commune (Sécurisation des camps scolaires)	Mobilisation des fonds Recrutement d'un prestataire de services Réception des travaux	440 000 000	
A.2.3	Achèvement des travaux de construction des salles de classe (01 à Béandong, 01 à Nkang, 02 à Banda)	Etudes de faisabilité Mobilisation des fonds Recrutement d'un prestataire de services	20 000 000	
A.2.4	Réfection de 27 salles de classes dans toutes les EP de la commune (04 à Boko montagne et 03 à Boko kidoung, 02 à Zock montagne, 02 à Nkang, 03 à Mouzi, 02 à Djaga, 04 à Bissia, 01 à Béandong, 02 à Mpouga, 02 à Mpagne, 02 à Fiang,	Etudes de faisabilité Mobilisation des fonds Recrutement d'un prestataire de services Exécution	135 000 000	
A.2.5	Construction de point d'eau dans toutes écoles publiques non pourvues de la commune	Mobilisation des fonds Recrutement d'un prestataire de services Exécution	176 000 000	
A.2.6	Dotation de 836 tables bancs aux écoles publics de la commune (EP Deuk II 50, EP Gbah 50, 75 à Mpouga, Mpagne 150, Gueng 50, 180 à l'EB de Deuk 50 à Djaga	Rédaction de la demande Mobilisation des fonds Appel d'offres Sélection d'un prestataire Exécution Réception	8 360 000	
A.2.7.	Construction de blocs administratifs dans les écoles publiques de la commune (Nkang, Zock montagne, Zock Kidoung, Zakan, Mouzi, Boko montagne et Boko kidoung, Bissia, Gah, Gbwah, Mbim, Béandong, Mpouga, Banda, Gueng, Fiang, école bilingue de Deuk	Mobilisation des fonds Appel d'offres Sélection d'un prestataire Exécution Réception	66 000 000	

Plan Communal de Développement (PCD) de DEUK

	Equipement de blocs administratifs dans les EP	Mobilisation des fonds Appel d'offre Sélection prestataire	22 000 000	
A2.8.1	Construction et équipement des bureaux pour l'inspection d'arrondissement de Deuk	Mobilisation des fonds Sélection d'un prestataire Réception	20 000 000	Fonds disponibles
A2.9.1	Construction de 132 logements d'astreinte pour les enseignants dans toutes les écoles publiques	Mobilisation des fonds Sélection d'un prestataire Réception	660 000 000	
A2.10.1	Construction des latrines dans les écoles de la commune	Mobilisation des fonds Appel d'offres Sélection d'un prestataire Exécution Réception	66 000 000	Fonds disponibles
A2.11.1	Réhabilitation de l'adduction d'eau de l'Ecole publique de Deuk centre	Etudes de faisabilité Mobilisation des fonds Recrutement d'un prestataire de services Exécution	20 000 000	
A2.12.1	Aménagement des aires de jeux dans tous les établissements de la commune (infrastructures sportives)	Etudes de faisabilité Mobilisation des fonds Recrutement d'un prestataire de services Exécution	22 000 000	Fonds disponibles
A3.1	Sensibilisation des parents sur le payement des frais d'APEE	Organisation d'une réunion d'information	1 000 000	
A3.2.	Redynamisation de tous les APEE et les AME de la place.	Organisation de réunion d'information	7 000 000	
	TOTAL		3 138 0060 000	

Secteur 9 : Enseignements secondaires

Problème sectoriel: Difficulté d'accès à un enseignement secondaire de qualité dans la commune de Deuk

	Logique d'intervention	Indicateur objectivement vérifiable	Source de vérification	Hypothèse de réalisation
Objectif supérieur	Améliorer l'accès et l'équité dans l'enseignement secondaire	- Taux d'admission (au moins 50% d'augmentation ; - Taux Brut de scolarisation ;	Document de Stratégie pour la croissance et l'emploi (DSCE)	Le pays bénéficie d'une stabilité sociopolitique (paix)

Plan Communal de Développement (PCD) de DEUK

		- Indice de parité (fille /garçon) au moins 5% d'augmentation) ; - Taux de couverture.		
Objectif global	Faciliter l'accès à un enseignement secondaire de qualité			
Objectifs spécifiques	OS.1. Affecter des enseignants qualifiés dans les établissements de la commune	Le nombre d'enseignants qualifié affecté a augmenté	Rapport DAESec	Les financements sont disponibles
	OS.2. Doter les établissements d'enseignement secondaires d'infrastructures adéquates	100% des établissements sont dotés en infrastructures adéquates	Rapport DAESec	
	OS.3. Impliquer les parents dans l'éducation des enfants de la commune	Les parents sensibilisés -Les APEE redynamisées	-Note de prise de service dans les établissements -PV de réception des travaux	
Résultats	R.1 Les enseignants qualifiés sont affectés	- Liste des enseignants affectés		
	R.2 Des infrastructures adéquates sont construites dans les établissements d'enseignement secondaires	- Le nombre d'établissement d'enseignement secondaire équipé		
	R.3 Les parents sont sensibilisés	- Fiche de présence de réunion		
N°	Activités	Actions	Coût (en F CFA)	Conditions préalables de réalisation
A.1				
A.1.1	Affectation des enseignants qualifiés en quantité et en qualité suffisante dans chaque discipline pourvue dans les établissements d'enseignement secondaire de la commune	Demande d'affectation Suivi dossier		- Disponibilité des financements
A.2				
A.2.1	Création, construction, et équipement d'un CETIC à Gbwah, de 03 CES : Zock montagne, Dioma, Nyamzon, d'un CES bilingue à Deuk centre	Demande de création Mobilisation des fonds Sélection d'un prestataire Exécution	72 000 000	-
	Transformation du lycée de Deuk en Lycée bilingue	Elaboration de la demande Suivi du dossier		-
A.2.2.	Construction et équipement de 14 salles de classe dans la commune : 04 au CES Boko; 02 au Bangong, 04 au lycée de Deuk, 04 au CETIC	Demande de construction Mobilisation des fonds Sélection d'un prestataire Exécution	161 000 000	-
	Construction de 04 clôtures dans les 04 établissements secondaires de la commune	Demande de construction Mobilisation des fonds	20 000 000	-

Plan Communal de Développement (PCD) de DEUK

		Sélection d'un prestataire Exécution		
A.2.3	Construction des salles spécialisées, équipées dans les établissements d'enseignement secondaire de la commune : Lycée de Deuk (02 salles informatiques, 02 laboratoires) ; CETIC (04 ateliers) ; CES Boko (01 salle informatique, 01 laboratoire) ; CES Bangong (01 salle informatique, 01 laboratoire)	Demande de construction Mobilisation des fonds Sélection d'un prestataire Exécution Réception des travaux	360 000 000	-
A. 2.4	Construction de 04 aires de jeux dans les établissements secondaires de la zone (Lycée, CETIC, Boko et Bangong)	Demande de construction Mobilisation des fonds Sélection d'un prestataire Exécution	80 000 000	-
A. 2.5	Dotation en 980 table-bancs dans établissement secondaire de la commune	Demande de construction Mobilisation des fonds Sélection d'un prestataire Exécution	4 900 000	-
A. 2.6.	Réhabilitation de 06 salles de classes (04 à Boko, 02 au lycée)	Demande de construction Mobilisation des fonds Sélection d'un prestataire Exécution	30 000 000	-
A. 2.7	Construction des latrines homologuées dans les établissements de la commune selon le besoin	Demande de construction Mobilisation des fonds Sélection d'un prestataire Exécution	12 000 000	-
A. 2.8	Électrification à l'énergie solaire de tous les établissements (installation des plaques solaires de grande puissance)	Demande d'électrification Mobilisation des fonds Sélection d'un prestataire Exécution	80 000 000	-
A. 2.9	Construction des forages dans les établissements non pourvus (CETIC, CES de Boko)	Demande de construction Mobilisation des fonds Sélection d'un prestataire Exécution	32 000 000	-
A. 2.10	Construction de 16 logements d'astreinte pour les enseignants dans tous les établissements d'enseignements secondaires	Demande de construction Mobilisation des fonds Sélection d'un prestataire Exécution	80 000 000	-
A. 2.11	Construction de 04 bibliothèques dans les 04 établissements de la place : Lycée de Deuk, CES Boko, CES Bangong, CETIC	Demande de construction Mobilisation des fonds Sélection d'un prestataire Exécution	54 000 000	-
A. 2.12	. Immatriculation des 04 sites	Demande d'élaboration Suivi	3 600 000	-

Plan Communal de Développement (PCD) de DEUK

A. 2.13	Construction et équipement de 04 infirmeries	Demande de construction Mobilisation des fonds Sélection d'un prestataire Exécution	80 000 000	-
A.3				
A.3.1	Sensibilisation des parents sur le paiement des frais exigés	Organisation réunion d'information		-
A.3.2	Redynamisation des APEE dans tous les établissements de la place	Elaboration des TDR sur les activités Organisation réunion d'information	7 000 000	-
TOTAL			1 076 500 000	

Secteurs 10 : Santé publique

Problème sectoriel : Difficulté d'accès aux soins de santé de qualité dans la commune de Deuk

	Logique d'intervention	Indicateur objectivement vérifiable	Source de vérification	Hypothèse de réalisation
Objectif supérieur	Les populations de toutes les régions du Cameroun jouissent d'une bonne santé favorable à leur contribution aux efforts de croissance	<ul style="list-style-type: none"> - Proportion de districts de santé consolidés ; - Ratio professionnel de santé/population ; - Proportion de la population desservie par une formation sanitaire fonctionnelle située à une heure de marche ; - Dépense publique de santé par habitant. 	Document de Stratégie pour la croissance et l'emploi (DSCE)	Le pays bénéficie d'une stabilité sociopolitique (paix)
Objectif global	Faciliter l'accès aux soins de santé de qualité			
Objectifs spécifiques	OS.1. Augmenter le nombre de centres de santé dans l'espace communal	Au moins 4 formations sanitaires sont construites dans la commune de DEUK	-Commune -CMA de Deuk -AIRE de santé de Bafia	<ul style="list-style-type: none"> - Disponibilité des financements - Approbation des autorités compétentes
	OS.2. Améliorer l'encadrement dans les formations sanitaires de la commune	- Le nombre de personnel sanitaire a augmenté de 40 ^à /0		
	OS.3. Doter les formations sanitaires de la commune des infrastructures et équipements appropriés	- 100 ^à /a des formations sanitaires sont équipées		
Résultats	R.1. 4 centres de santé ont été construits	- Le nombre de centre de santé est passé de 7 à 11		
	R.2. le personnel affecté et recruté a crû de 40 ^à /0 dans les centres de santé	- Le personnel dans les centres de santé est présent à son poste d'affectation		
	R.3. les infrastructures dans les centres de santé sont améliorées	- 100% des infrastructures sont fonctionnelles		

Plan Communal de Développement (PCD) de DEUK

N°	Activités	Actions	Coût (en FCFA)	Conditions préalables de réalisation
A.1				
A.1.1	Plaidoyer pour la création et la construction de 03 CSI dans la commune (Mpagne , Gbwah et Banda)	Elaboration de la demande Sélection d'un prestataire Réalisation des travaux	250 000 000	- Disponibilité des financements - Approbation des autorités compétentes
N°	Activités	Actions	Coût (en FCFA)	Conditions préalables de réalisation
A.2				
A.2.1	Plaidoyer pour l'affectation de 18 personnels de santé, 01 docteurs, 03 infirmiers diplômé d'État, 04 aides soignants, 06 sages-femmes ,01 technicien de laboratoire	Elaboration de la demande Suivi		-
	Formation de 27 relais communautaires (01 par village) sur les techniques de potabilisation l'eau	Elaboration des TDR de formation Suivi Mobilisation de fonds Tenue de la formation	3 000 000	
	Plaidoyer pour la création d'une structure de prise en charge des maladies (VIH/SIDA, tuberculose, paludisme, cholera....)	Elaboration de la demande Suivi Mobilisation de fonds	2 000 000	
	Activation de l'état de veille épidémiologique dans la commune	Mobilisation de fonds	5 000 000	
	Activités	Actions	Coût (en FCFA)	
A.3				
A. 3.1	Construction des latrines dans toutes les formations sanitaires de la commune	Mobilisation de fonds Recherche de prestataire Réalisation de travaux	100 000 000	-
	Construction de forages dans les 02 autres centres de santé et réaménagement du forage en panne du CMA (volanta)	Mobilisation de fonds Recherche de prestataire Réalisation de travaux	20 000 000	
	Construction de clôtures dans les 03 centres de santé de la commune	Mobilisation de fonds Recherche de prestataire Réalisation de travaux	80 000 000	

Plan Communal de Développement (PCD) de DEUK

	Construction des fosses adaptées pour déchets hospitaliers	Mobilisation de fonds Recherche de prestataire Réalisation de travaux	5 000 000	
	Aménagement des rampes d'accès pour handicapés dans toutes les formations sanitaires de la commune	Mobilisation de fonds Recherche de prestataire Réalisation de travaux	20 000 000	
TOTAL			485 000 000	

Secteur 10 bis: Santé publique (VIH/SIDA)

Problème sectoriel : Difficulté d'accès aux soins de santé de qualité

	Logique d'intervention	Indicateur objectivement vérifiable	Source de vérification	Hypothèse de réalisation
Objectif supérieur	Les populations de toutes les régions du Cameroun jouissent d'une bonne santé favorable à leur contribution aux efforts de croissance	<ul style="list-style-type: none"> - Proportion de districts de santé consolidés ; - Ratio professionnel de santé/population ; - Proportion de la population desservie par une formation sanitaire fonctionnelle située à une heure de marche ; - Dépense publique de santé par habitant. 	Document de Stratégie pour la croissance et l'emploi (DSCE)	Le pays bénéficie d'une stabilité sociopolitique (paix)
Objectif global	Faciliter l'accès aux soins de santé de qualité			
Objectifs spécifiques	OS1 : Diminuer le taux de prévalence au VIH/SIDA	<ul style="list-style-type: none"> - Un fichier des personnes vivantes avec le VIH/SIDA est élaboré - Le nombre de campagne de sensibilisation effectuée - Les OEVs et les nouveaux nés sont protégés 	<ul style="list-style-type: none"> - Rapports des services techniques (DDMINSANTE) - Rapports du Comité Communal de Suivi et Evaluation (CCSE) 	<ul style="list-style-type: none"> - Disponibilité des financements - Approbation des autorités compétentes
Résultats	R1 : Le taux de prévalence au VIH/SIDA a diminué	<ul style="list-style-type: none"> - Nombre de personnes vivantes avec le VIH/SIDA identifié - Fréquence des campagnes de sensibilisation 		
N°	Activités	Actions	Coût (en FCFA)	Conditions préalables de réalisation
A.1				

Plan Communal de Développement (PCD) de DEUK

A.1.1	Organisation des campagnes de sensibilisation et de dépistage VIH/SIDA dans tous les villages de la commune de DEUK	Recrutement des personnels devant faire le travail Formation des personnels Mobilisation des fonds et achat du matériel de travail Répartition du personnel dans les villages Mise en œuvre	5 000 000	
	Elaboration du fichier des personnes et enfants vivants avec le VIH/SIDA	Recrutement des personnels qualifiés chargé de faire le travail Formation des personnels dans la déontologie du travail Mobilisation des fonds et achat du matériel de travail Déploiement des personnels sur le terrain et réalisation	10 000 000	
TOTAL			15 000 000	

Secteur 11 : Enseignement supérieur

Problème sectoriel: Difficultés d'accès aux études supérieures

	Logique d'intervention	Indicateur objectivement vérifiable	Source de vérification	Hypothèse de réalisation
Objectif supérieur	Améliorer l'accès et l'équité dans l'enseignement supérieure	- % des étudiants dans les Universités publiques ; - Nombre de nouveau de nouveaux établissements universitaires privés créé ; - Indice de parité (fille /garçon) ;	Document de Stratégie pour la croissance et l'emploi (DSCE) Enquête INS	Le pays bénéficie d'une stabilité sociopolitique (paix)
Objectif global	Faciliter l'accès aux études supérieures			
Objectifs spécifiques	OS.1. Octroyer chaque année des bourses d'études aux jeunes de la commune	Nombre de bourses octroyées chaque année	-Commune -DDESEC -MINESUP	- Disponibilité des financements - Participation des bénéficiaires et approbation des autorités compétentes
	OS.2. Accorder chaque année aux jeunes étudiants des stages de vacances à la mairie	Nombre d'étudiants stagiaires à la mairie		
Résultats	R.1 Les bourses d'études sont octroyées aux jeunes	Liste des boursiers		
	R.2 Des étudiants sont recrutés par la mairie pour les stages de vacances	Liste des stagiaires dans la commune		

Plan Communal de Développement (PCD) de DEUK

N°	Activités	Actions	Coût (en F CFA)	Conditions préalables de réalisation	
A1					
A.1.1	Dotations des bourses d'études aux bacheliers et étudiants de la commune de Deuk	Publication de la liste des boursiers Mobilisation des fonds Suivi	5 000 000	<ul style="list-style-type: none"> - Disponibilité des financements - Approbation des autorités compétentes - Participation des bénéficiaires 	
A2					
A.2.1	Recrutement des bacheliers et des étudiants pour les stages de vacances	Elaboration des TDR pour le stage de vacance Mobilisation de fonds	5 000 000		
Total			10 000 000		

Secteur 12 : Eau et Energie, sous-secteur Eau

Problème sectoriel : Difficulté d'accès à l'eau potable

	Logique d'intervention	Indicateur objectivement vérifiable	Source de vérification	Hypothèse de réalisation
Objectif supérieur	Développer les infrastructures hydrauliques et énergétiques	Pourcentage des ménages ayant accès à l'eau potable, à l'électrification et aux produits pétroliers.	Document de Stratégie pour la croissance et l'emploi (DSCE)	Le pays bénéficie d'une stabilité sociopolitique (paix)
Objectif global	Faciliter l'accès à l'eau potable			
Objectifs spécifiques	O.S.1. Augmenter le débit d'eau dans toutes la commune	Le nombre de point d'eau construit et réhabilité a augmenté	-Rapport d'activité service technique de la commune	<ul style="list-style-type: none"> - Disponibilité des financements - Participation des bénéficiaires et des services techniques
	O.S.2. mettre sur pied des structures de gestion et de traitement de l'eau	- Le nombre de commission de gestion créé	-Rapport du comité de gestion -Rapport DDEE	
Résultats	R.1. La fourniture en eau est améliorée	-Nombre de points d'eaux fonctionnels - -Nombre d'adductions d'eau fonctionnelles		
	R.2. la gestion des points d'eau est soutenue	- Des comités de gestion sont créés pour chaque point d'eau de la commune		

Plan Communal de Développement (PCD) de DEUK

N°	Activités	Actions	Coût (en F CFA)	Conditions préalables de réalisation	
A.1					
A. 1.1	Construction de 39 points d'eau dans la commune dont : Mpagne(1), Nyamzon(1), Mpouga(1), Fiang(1), Djaga(2), Gueng(1), Tsongo(2), Bissia(1), Gbwa(2), Zock-montagne(1), Zock-Kidoung(2), Nkang(1), Banda(1), Zakan(2), Beih(1), Mouzi(2), Goufe(2), Deukll(3), Dioma(1), Gah(3), Ndambi(1), Ndanenkong(1), Boko(1), Nkoubou(2), Kop(3),	Etudes de faisabilité Mobilisation des fonds Réception des travaux	408 000 000	<ul style="list-style-type: none"> - Disponibilité des financements - Participation des bénéficiaires et des services techniques - Respect des normes sectorielles 	
	Aménagement de 03 systèmes d'adductions d'eau à DEUK, Boko et à Djaga	Etudes de faisabilité Mobilisation des fonds Exécution	55 000 000		
A.2					
A. 2.1.	Formation des agents communaux sur les méthodes de potabilisation de l'eau	Elaboration des TDR Recrutement d'un formateur Tenue de la formation	12 000 000		
A. 2.2	Formation et équipement de 10 artisans réparateurs	Elaboration des TDR Recrutement d'un formateur Remise des équipements	10 000 000		
	Création et redynamisation des COGE des points d'eau dans chaque village	Elaboration de la demande Suivi du dossier Election de bureau dans chaque village	3 500 000		<ul style="list-style-type: none"> - Disponibilité des financements - Participation des bénéficiaires et des services techniques - Respect des normes sectorielles
TOTAL			488 500 000		

Secteur 12 bis : Eau et Energie, sous-secteur Energie

Problème sectoriel : Difficulté d'accès à l'énergie électrique

	Logique d'intervention	Indicateur objectivement vérifiable	Source de vérification	Hypothèse de réalisation
Objectif supérieur	Développer les infrastructures hydrauliques et énergétiques	Pourcentage des ménages ayant accès à l'électrification et aux produits pétroliers.	Document de Stratégie pour la croissance et l'emploi (DSCE)	Le pays bénéficie d'une stabilité sociopolitique (paix)

Plan Communal de Développement (PCD) de DEUK

Objectif global	Faciliter l'accès à l'énergie			
Objectifs spécifiques		la ligne électrique de DEUK est construite depuis BAFIA	-Rapport d'activité service technique de la commune -Rapport DDEE	- Disponibilité des financements - Participation des bénéficiaires et des services techniques
	OS.3. Faciliter l'accès aux produits pétroliers et aux énergies alternatives	- 02 barrages hydroélectriques sont construits - Les points de vente en produit pétrolier et en énergie alternative sont créés		
Résultats		- L'énergie électrique est fonctionnelle dans tous les villages de la commune		
		- Nombre de mettre cube d'eau retenu et quantité de mégawatt produit		
	R.3. l'accès aux produits pétroliers et aux énergies alternatives est facilité	- Le nombre de point de vente créé		
N°	Activités	Actions	Coût (en F CFA)	Conditions préalables de réalisation
A.1				
A.1.1	Raccordement de la commune de Deuk au réseau interconnecté ENEO	Etudes de faisabilité Mobilisation des fonds Réception des travaux	370 000 000	
A.2				
A.2.1	Construction de 02 barrages hydroélectriques sur les chutes du Mbam à Nyamzom et Kingui (Dioma)	Etudes de faisabilité Mobilisation des fonds Réalisation de l'ouvrage	500 000 000	- Disponibilité des financements - Participation des bénéficiaires et des services techniques
N°	Activités	Actions	Coût (en F CFA)	
A.3				
A. 3.1	Construction de 03 stations services à Deuk centre, Dioma, Béandong	Elaboration d'une demande Etudes de faisabilité Mobilisation des fonds Exécution	75 000 000	Accord entre la Mairie et le l'opérateur Respect de la réglementation

Plan Communal de Développement (PCD) de DEUK

A. 3.2	Répertorié tous les vendeurs de carburant de la commune	Enregistrement des vendeurs auprès de la commune	1 000 000	
A. 3.3	Organisation de campagne de sensibilisation et d'information des vendeurs de carburant sur la dangerosité des produits pétroliers	Elaboration des TDR de la formation Recrutement d'un consultant Tenue de la formation	1 000 000	
A. 3.4	Installation de 60 lampadaires solaires dans les villages Mpouga, Béandong, Fiang, Deuk, Boko, Djaga, Zock, Ndanekong, Dioma, Gah, Gbah, Mpagne, Nyamzon, Zakan, Mouzi, Beih, Goufé	Etudes de faisabilité Mobilisation des fonds Exécution	24 000 000	
A. 3.5	. Installation des mini-centrales solaires à l'EP de Djaga, à Béandong, à Mpouga, à Ndanekong et à Mouzi	Etudes de faisabilité Mobilisation des fonds Exécution	202 000 000	-
TOTAL			1 173 000 000	

Secteur 12 bis : Eau et Energie, sous-secteur Assainissement

Problème sectoriel : Difficulté à assainir la ville et les villages de Deuk

	Logique d'intervention	Indicateur objectivement vérifiable	Source de vérification	Hypothèse de réalisation
Objectif supérieur				
	Contribuer à l'assainissement des villages et la ville de Deuk			
Objectifs spécifiques	OS.1. former les populations des villages à l'hygiène et salubrité, et à la construction des latrines	Nombre de réunion de sensibilisation organisé	Rapport d'activité service d'hygiène et assainissement	- Disponibilité des financements Participation des bénéficiaires et des services techniques
Résultats	R.1. les populations sont formées dans l'hygiène et salubrité, et à la construction des latrines	- Rapport de formation des populations		
N°	Activités	Actions	Coût (en F CFA)	Conditions préalables de réalisation
A.1				
A.1.1	Organisation de campagne sensibilisation et d'information des populations sur la nécessité de construire des latrines	Elaboration des TDR Mobilisations des fonds Tenue de la campagne	5 000 000	- Disponibilité des financements - Participation des bénéficiaires et des services techniques
A.1.2	Organisation de campagne et d'intensification d'hygiène et salubrité	Elaboration des TDR Mobilisations des fonds Tenue de la campagne	5 000 000	

Plan Communal de Développement (PCD) de DEUK

A.1.3	Construction de nouvelles latrines publiques dans les lieux publics et scolaires	Etude de faisabilité Mobilisation des fonds Passation de marché Exécution	50 000 000	
A.1.4	Création et équipement d'un comité d'hygiène et salubrité par village	Elaboration de la demande Mobilisation de fonds Installation du comité	1 500 000	
A.1.5	Organisation de campagne et d'intensification de lutte contre les ménages sans toilettes	Elaboration des TDR Mobilisations des fonds Tenue de la campagne	5 000 000	-
TOTAL			66 500 000	

Secteur 13 : Travaux publics

Problème sectoriel : Mauvais état des axes routiers dans la commune de Deuk

	Logique d'intervention	Indicateur objectivement vérifiable	Source de vérification	Hypothèse de réalisation
Objectif supérieur	Assurer la pérennité du patrimoine infrastructurel de l'Etat	Niveau de service (indicateur composite) par type d'infrastructures incluant ouvrages et services de gestion.	Document de Stratégie pour la croissance et l'emploi (DSCE)	Le pays bénéficie d'une stabilité sociopolitique (paix)
Objectif global	Améliorer l'état des axes routiers au sein de la commune			
Objectifs spécifiques	OS.1. Bitumer les cols et reprofiler les axes routiers de la commune	-Nombre de km de cols bitumés -Nombre de km de routes reprofilées	-Rapport d'activité service technique de la commune -PV de réception des travaux	-Adhésion de la Mairie -Adhésion de la DDTP -Les fonds sont disponibles
	OS.2. Développer et entretenir les ouvrages de franchissement et les barrières de pluie au sein de la commune	- Tous les équipements et infrastructures des routes de DEUK sont entretenus		
	OS.3. Entretien du patrimoine routier de la commune	- Un organisme d'entretien du patrimoine routier est créé		
Résultats	R.1 Les cols et principaux axes routiers sont bitumés et reprofilés	- Distance de route bitumée et nombre de cols reprofilés		
	R.2. Les infrastructures et équipements des routes de la commune sont entretenus et ont crûs	- Nombre d'infrastructure et équipement existants et fonctionnels		
	R.3. Une structure d'entretien du patrimoine routier est créée	Structure d'entretien existante et fonctionnelle		

Plan Communal de Développement (PCD) de DEUK

N°	Activités	Actions	Coût (en F CFA)	Conditions préalables de réalisation	
A.1					
A.1.1	Bitumage de 08 km cols (Montée de Zock 1 km, Montée entre Zock et Djaga 2 km, Montée Djaga-EPC 0,5 km, Descente EP Djaga 0,5 km, Montée Boko montagne 2 km, montée chefferie Goufé 2km)	Etude de faisabilité Mobilisation des fonds Recrutement d'un prestataire Exécution	800 000 000	<ul style="list-style-type: none"> - Disponibilité des financements - Participation des bénéficiaires et des services techniques - Respect des normes sectorielles, techniques et environnementales 	
A.1.2	Reprofilage de 116 km de routes : Mpagne-Deuk (45 km), Djaga-Egona (11 km), Dioma-Gah (25 km), DEUK-Beih (17 Km) en passant par Mouzi, Deuk-Ntcha-Yan (18 km)	Etude de faisabilité Mobilisation des fonds Recrutement d'un prestataire Exécution	580 000 000		
A.2					
A.2.1	Construction de 02 ponts sur le Mbam (Ncha-Yan) et la traversée au niveau de Gah	Etude de faisabilité Mobilisation des fonds Recrutement d'un prestataire Exécution	100 000 000		
A.2.2	Construction de 04 dos d'âne dans la ville de Deuk	Etude de faisabilité Mobilisation des fonds Recrutement d'un prestataire Exécution	2 000 000		
A.2.3	Mise en place de 02 barrières de pluie (1 à Gueng et 1 à Djaga)	Etude de faisabilité Mobilisation des fonds Recrutement d'un prestataire Réalisation des travaux	7 000 000		
A.2.4	Construction de 04 dalots dans la ville (face Sous-préfecture, à côté de la mairie, vers l'église catholique ; devant l'hôpital)	Etude de faisabilité Mobilisation des fonds Recrutement d'un prestataire Exécution	2 000 000		
A.2.5	Dotation de 02 chaloupes à moteur pour la traversée du côté de Gah	Capacité Mobilisation des fonds Fourniture	50 000 000		
A.2.6	Création d'une structure de surveillance et de maintenance préventive du bac	Formation du personnel Equipement	2 000 000		
A.3					
A.3.1	Création, formation et équipement de 27 comités de route	Elaboration de la demande Recrutement d'un prestataire Exécution	10 000 000		
A.3.2	Entretien de 18 points critiques en matériaux définitifs (02 entre Gueng et Deuk, 02 entre Boko Kidoung et Boko Montagne, 02 entre Béandong et Mpouga, 03 entre Mpouga et Nyamzon, 03 entre Gah et Gbah, 01 entre Gbah et Kop, 02 entre Kop et Deuk II, 01 entre Deuk II et Dioma, 02 entre Ndambi et Mbim)	Etude de faisabilité Mobilisation des fonds Recrutement d'un prestataire Exécution Réception des travaux	5 000 000		

Plan Communal de Développement (PCD) de DEUK

A.3.3	Entretien régulier de la voirie urbaine		3 000 000	
TOTAL			1 561 000 000	

Secteur 14 : Affaires sociales

Problème sectoriel : Faible encadrement des personnes vulnérables au sein de la commune

	Logique d'intervention	Indicateur objectivement vérifiable	Source de vérification	Hypothèse de réalisation
Objectif supérieur	Promouvoir la solidarité nationale et résorber les décalages les plus flagrants entre les femmes et les hommes dans les groupes sociaux afin de préserver la paix sociale et renforcer l'encadrement des personnes vulnérables et marginales	- Taux d'implication et de réinsertion de chaque groupe de populations vulnérables ; - Indice de satisfaction de la réduction des discriminations envers certains groupes vulnérables, marginaux/marginalisés.	Document de Stratégie pour la croissance et l'emploi (DSCE)	Le pays bénéficie d'une stabilité sociopolitique (paix)
Objectif global	Faciliter l'encadrement des personnes vulnérables			
Objectifs spécifiques	OS.1. Faciliter le déploiement des services sociaux	Les services sociaux de la commune sont améliorés	Rapport de la DDAS Rapports d'activité de la commune	Fonds disponibles Adhésion de DDAS
	OS.2. Faciliter la prise en charge des personnes vulnérables	- La prise en charge des personnes vulnérables est développée		
Résultats	R.1.1. les services sociaux se déploient facilement	Centre social fonctionnel	Base de données du centre social Rapports d'activité de la commune	
	R.2. 1. La prise en charge des personnes vulnérables est développée	Répertoire des personnes vulnérables et organismes bénéficiaires et activités réalisées		
N°	Activités	Actions	Coût (en F CFA)	Conditions préalables de réalisation
A.1				
A.1.1.	Création, construction et équipement d'un centre social dans la commune	Elaboration de la demande Mobilisation des fonds Réalisation	150 000 000	- Disponibilité des financements - Participation des bénéficiaires et des services techniques - Respect des normes
A.1.2.	Affectation de 03 personnels des affaires sociales à DEUK	Rédaction d'une demande d'affectation Réalisation de l'ouvrage		

Plan Communal de Développement (PCD) de DEUK

N°	Activités	Actions	Coût (en F CFA)	
A.2				
A.2.1.	Création d'une base de données sur les personnes vulnérables : OEV, Handicapés et Personnes âgées	Rédaction de la demande Informatisation de la base de données	6 000 000	<ul style="list-style-type: none"> - Disponibilité des financements - Participation des bénéficiaires et des services techniques - Respect des normes
A.2.2.	Appui dans les appareillages et équipements (88 lunettes, 40 cannes blanches, 15 appareils de marche, 10 tricycles, 63 paires de béquilles)	Elaboration des termes de référence des activités Sélection du prestataire PV de réception	6 000 000	
A.2.3.	Accompagnent et prise en charge par l'Ecole des Déficiants Auditifs de Ndikinimeki (EDAN) des aveugles et alliés du Mbam et Inoubou	Elaboration des termes de référence des activités recrutement d'un consultant Mise en œuvre des activités	3 000 000	
A.2.4.	Sensibilisation des populations sur les maladies handicapantes	Elaboration des termes de référence de l'atelier d' recrutement d'un consultant Evaluation	25 000 000	
	Encadrement des OEV en appuis scolaires et de santé	Rédaction des demandes de sollicitation par le centre des affaires sociales Suivi des dossiers	10 000 000	
A.2.5	Appui à la réalisation des AGR	Recherche des fonds Enregistrement des personnes sollicitant les appuis Imprégnation des couches vulnérables sur les modalités de gestion des fonds alloués	5 000 000	
A.2.6	Encadrement et appui de l'association des handicapés	Rédaction des demandes de sollicitation par le centre des affaires sociales Suivi des dossiers	5 000 000	
A.2.7	Formation de personnes handicapées aux petits métiers rémunérateurs	Elaboration des termes de référence recrutement d'un consultant Mise en œuvre des activités	5 000 000	
A.2.8	Octroi d'une salle de réunion à l'association des handicapés	Elaboration de la demande Suivi du dossier	15 000 000	
A.2.9	Mise en place prix préférentiels dans les centres de santé	Elaboration d'un plaidoyer en dire Identification avec les pouvoirs publics les personnes vulnérables exemptés et les exonérations sanitaires	3 000 000	
TOTAL			203 000 000	

Secteur 15 : Promotion de la femme et de la famille

Problème sectoriel : Difficultés d'accès à l'épanouissement de la femme et de la famille dans la commune de Deuk

	Logique d'intervention	Indicateur objectivement vérifiable	Source de vérification	Hypothèse de réalisation
Objectif supérieur	Promouvoir l'épanouissement de la cellule familiale et la participation communautaire	- Nombre des familles ayant reçu une bonne éducation sociale ; - Niveau de sensibilité genre dans l'éducation familiale.	Document de Stratégie pour la croissance et l'emploi (DSCE)	Le pays bénéficie d'une stabilité sociopolitique (paix)
Objectif global	Faciliter l'accès à l'encadrement de la femme et de la famille			
Objectifs spécifiques	OS.1. promouvoir les activités du bien être de la femme et de la famille au sein de la commune	La promotion des activités du bien être de la femme et de la famille est développée dans la commune	-PV du DDMINPROFF - Rapport du bureau d'état civil de DEUK	-Financement disponible -Site de construction disponible
	OS.2. promouvoir des activités socioéconomiques de la femme et la famille dans la commune	- Les activités socioéconomiques des femmes sont organisées		
Résultats	R.1. le bien être de la femme et de la famille est encadré	- Nombre de séance de sensibilisation et de réunion organisé		
	R.2. Les activités socioéconomiques des femmes sont organisées	- Nombre de femme et d'activités pour les femmes mises en œuvre		
N°	Activités	Actions	Coût (en F CFA)	Conditions préalables de réalisation
A.1				
A.1.1	Encadrement de la femme, de la jeune fille et de la famille	Elaboration des TDRs Information et sensibilisation des parties prenantes Tenue de la formation	5 000 000	- Disponibilité des financements des bénéficiaires - implication des bénéficiaires - Respect des normes sectorielles
A.1.2	Sensibilisation à l'éducation/scolarisation des jeunes filles	Elaboration des TDRs Information et sensibilisation des parties prenantes Tenue de la formation	5 000 000	
A.1.3	Construction et équipement d'un centre de promotion de la femme à Deuk	Elaboration de la demande Mobilisation des fonds Recrutement d'un prestataire Réalisation des travaux	85 000 000	
A.1.4	Organisation de deux cérémonies annuelles de mariage collectif	Information et sensibilisation Enregistrement des postulants /candidats Célébration des mariages	4 000 000	

Plan Communal de Développement (PCD) de DEUK

A.1.5	Sensibilisation dans l'établissement des actes de naissance	Information sur les modalités de l'établissement des actes	2 000 000	
A.1.6	Création, construction et équipement de la DAPROFF à DEUK	Rédaction de la demande Mobilisation des fonds Recrutement d'un prestataire Réalisation des travaux	60 000 000	
A.2.1	Appui aux activités du réseau des femmes de la commune de Deuk (GIC, associations et coopérative)	Rédaction de la demande Mobilisation des fonds Sélection du prestataire Exécution	15 000 000	
A.2.2	Sensibilisation des populations sur l'apport des femmes dans le développement socio-économique des communautés	Elaboration des TDRs Information et sensibilisation des parties prenantes Tenue de la formation	2 000 000	
A.2.3	Prise en charge des femmes victimes de violence	Information des parties prenantes Accompagnement des parties prenantes	6 000 000	
TOTAL			184 000 000	

Secteur 16 : Jeunesse et Education Civique

Problème sectoriel : Difficultés d'épanouissement des jeunes dans la commune de Deuk

	Logique d'intervention	Indicateur objectivement vérifiable	Source de vérification	Hypothèse de réalisation
Objectif supérieur	Augmenter l'offre et la qualité de la formation et de l'encadrement des jeunes	Nombre de jeunes formé et encadré	Document de Stratégie pour la croissance et l'emploi (DSCE)	Le pays bénéficie d'une stabilité sociopolitique (paix)
Objectif global	Faciliter l'épanouissement des jeunes			
Objectifs spécifiques	OS.1. Renforcer l'encadrement des jeunes de la commune en infrastructures de qualité	Nombre de nouvelles infrastructures créées et réhabilitées	- Rapport de la commune - Rapport de la DDJEC	- Disponibilité des financements - Implication de l'élite intérieure et extérieure
	OS.2. Accroître les activités d'animation et de formation des jeunes de la commune	- Nombre d'atelier d'animation et de formation augmenté		
	OS.3. Faciliter l'entreprenariat des jeunes au sein de la commune	- Les jeunes organisés en Gic et association		
Résultats	R.1.1. les nouvelles infrastructures pour Les jeunes sont créés	- Les nouvelles infrastructures pour les jeunes sont		

Plan Communal de Développement (PCD) de DEUK

		fonctionnelles			
	R.2.1 Les activités d'animation et de formation des jeunes sont développées	- Fréquence d'organisation des animations et des formations a crû			
	R.3.1. Les jeunes dans la commune sont organisés en associations et GIC	Nombre de GIC et associations des jeunes dans la commune			
N°	Activités	Actions	Coût (en F CFA)	Conditions préalables de réalisation	
A.1					
A.1.1	Construction et équipement de la délégation d'arrondissement de la jeunesse et éducation civique à DEUK (DAJEC)	Mobilisation des ressources financières Recrutement d'un prestataire Réalisation des travaux de construction	50 000 000	<ul style="list-style-type: none"> - Disponibilité des financements - Implication des élites et des bénéficiaires - Respect des normes sectorielles 	
	Construction et équipement du centre multifonctionnel de promotion des jeunes (CMPJ) à DEUK	Réalisation d'une étude de faisabilité Mobilisation des ressources financières Réalisation des travaux de construction	50 000 000		
	Construction et équipement de 06 foyers de jeunes à Deuk	Réalisation d'une étude de faisabilité Mobilisation des ressources financières Réalisation des travaux de construction	60 000 000		
A.2					
A.2.1	Renforcement des capacités des jeunes dans la gestion des associations	Elaboration des termes de référence ventilation des invitations aux jeunes	10 000 000		
	information et de sensibilisation sur les dangers liés à la consommation des stupéfiants	Elaboration des termes de référence Ventilation des invitations aux jeunes	5 000 000		
	Organisation de rencontre et formation des jeunes aux financements PAJER-U, PIFMAS...	Elaboration des termes de références ventilation des invitations aux jeunes Tenue de la rencontre	5 000 000		

Plan Communal de Développement (PCD) de DEUK

	Organisation de rencontre des jeunes dans les domaines (agriculture, élevages, petits métiers, artisanats...)	Elaboration des termes de références Ventilation des invitations aux jeunes Tenue de la rencontre	2 000 000	
	Accompagnement de jeunes dans le financement de leurs microprojets dans la commune	Identification des jeunes entrepreneurs Appui à la formulation de leurs projets Suivi de la réalisation des microprojets	20 000 000	
A. 2.2	Création d'une troupe théâtrale	Elaboration des TDRs Mobilisation de fonds	2 000 000	
	Création des chorales	Elaboration des TDRs Mobilisation de fonds	1 000 000	
A.3				
A. 3.1	Organisation des jeunes de la commune en GIC (01 GIC par village)	Elaboration des TDRs Mobilisation de fonds	5 000 000	
Total			192 000 000	

Secteur 17 : Emploi et formation professionnel

Problème sectoriel : Difficulté d'accès à l'emploi et à la formation professionnelle dans la commune

	Logique d'intervention	Indicateur objectivement vérifiable	Source de vérification	Hypothèse de réalisation
Objectif supérieur	Promouvoir des emplois décents durables accroître l'employabilité de la population active par une formation professionnelle adaptée	- Nombre de structures de formation professionnelle créées et fonctionnelles sur l'ensemble du territoire ; - Nombre d'emplois créés ; - Taux de chômage.	Document de Stratégie pour la croissance et l'emploi (DSCE)	Le pays bénéficie d'une stabilité sociopolitique (paix)
Objectif global	Faciliter l'accès à la formation professionnelle et à l'emploi			
Objectifs spécifiques	OS.1. Développer les infrastructures dans les centres de formation professionnelle de la commune	Le nombre d'infrastructures créées et construites dans le centre de formation professionnelle	-Rapport d'activités DDEFOP -Service de l'institution communale PV équipements PV de réception des travaux	- Disponibilité des financements des bénéficiaires et des services techniques
	OS.2. Faciliter l'accès à l'information sur les structures de recrutement	3. L'information sur les structures de recrutement mis à la disposition des candidats		
Résultat	R.1. les infrastructures dans les centres de	- Nombre des équipements fonctionnels		

Plan Communal de Développement (PCD) de DEUK

	formation sont développées R.2. l'accès aux informations sur les structures de recrutement sont facilités	dans les centres de formation Le répertoire d'information sur les centres de formation disponibles	Service de l'institution communale	- Approbation de la tutelle et de la hiérarchie
N°	Activités	Actions	Coût (en F CFA)	Conditions préalables de réalisation
A.1				
A.1.1	Réfection de l'atelier de maçonnerie de la SAR/SM	Mobilisation des fonds Sélection d'un prestataire Exécution	4 800 000	<ul style="list-style-type: none"> - Disponibilité des financements - Participation des bénéficiaires et des services techniques - Respect des normes sectorielles
A.1.2	Equipements de la SAR/SM en outils des spécialités : Maçonnerie, Menuiserie et Couture -	Elaboration de la liste des besoins Mobilisation des fonds Sélection d'un prestataire Exécution	50 000 000	
A.1.3	Construction d'un puits d'eau à la SAR/SM	Mobilisation des fonds Sélection d'un prestataire Exécution	8 000 000	
A.1.4	Construction des latrines de la SAR/SM	Mobilisation des fonds Sélection d'un prestataire Exécution	4 500 000	
A.1.5	Affectation de 05 personnels qualifiés à la SAR/SM dans les spécialités : Maçonnerie, Menuiserie et Couture	Demande d'affectation Suivi dossier		
N°	Activités	Actions	Coût (en F CFA)	
A.2				
A.2.1	Installation d'un babillard sur les possibilités d'emploi à la mairie	Mobilisation des fonds Appel d'offres	2 000 000	<ul style="list-style-type: none"> - Disponibilité des financements - Participation des bénéficiaires et des services techniques - Respect des normes sectorielles
A.2.2	Mise en place d'une caravane de vulgarisation sur les possibilités d'emploi et de formation professionnelle	Mobilisation des fonds Création d'un pôle d'information	5 000 000	
A.2.3	Etablissement d'un fichier sur les demandeurs d'emploi et de formation professionnelle	Mobilisation des fonds Information des dossiers des demandeurs	2 000 000	
Total			76 300 000	

Secteur 18 : Petites et moyennes entreprises, économie sociale et artisanat

Problème sectoriel: Difficulté à développer les PME, l'économie sociale et l'artisanat dans la commune

	Logique d'intervention	Indicateur objectivement vérifiable	Source de vérification	Hypothèse de réalisation
Objectif supérieur	Améliorer l'environnement des affaires et la compétitivité des entreprises locales	Niveau de compétitivité des entreprises locales	Document de Stratégie pour la croissance et l'emploi (DSCE)	Le pays bénéficie d'une stabilité sociopolitique (paix)
Objectif global	Faciliter le développement des PME, l'économie sociale et l'artisanat			
Objectifs spécifiques	OS.1. soutenir l'encadrement technique des opérateurs des PME/PMI	Le secteur des PME/PMI est organisé dans la commune de DEUK	-Rapport communal -Rapport DDPMEESA	- Disponibilité des financements - implication des services techniques compétents
	OS.2. Vulgariser la réglementation fiscale sur les PME/PMI	- Nombre d'acteur des PME/PMI sensibilisé		
Résultats	R.1 le soutien à l'encadrement technique des PME/PMI est développé	- Nombre de PME/PMI ayant bénéficié de l'encadrement identifié		
	R.2. les PME/PMI sont dotés de la réglementation sur leur secteur	- Nombre de séminaire organisé sur la réglementation fiscale PME/PMI		
N°	Activités	Actions	Coût (en F CFA)	Conditions préalables de réalisation
A.1				
A.1.1	Elaboration d'un fichier communal des artisans de la Commune et actualisation permanente	Recrutement de 02 agents de la commune Mobilisation des ressources financières Définitions des rôles/tâches	1 000 000	- Disponibilité des financements - Participation des bénéficiaires et des services techniques - Respect des normes sectorielles - Formation des agents de la caisse et des planteurs en gestion économique et financière
	Elaboration d'un fichier Communal des acteurs du secteur de l'économie sociale et actualisation permanente	Recrutement de 02 agents de la commune Mobilisation des ressources financières Définitions des rôles/tâches	1 000 000	
	Encouragement des artisans et autres corps de métiers en coopérative et association	Identification des acteurs du secteur informel Informations sur le rôle des coopératives Légalisation du dossier	2 000 000	

Plan Communal de Développement (PCD) de DEUK

	Encadrement dans la mise en place des PME de transformation des produits forestiers(amidon, cacao, bois...)	Identification des acteurs du secteur informel Sensibilisation sur le rôle des coopératives Constitution des dossiers et légalisation	5 000 000	
A.1.2	Organisation d'une foire artistico-culturelle dans la commune chaque année	Sensibilisation des artisans de la Commune Choix d'un site et aménagement Tenue du salon	20 000 000	
	Identification des structures et EMF pouvant octroyer des crédits aux opérateurs	Identification des porteurs de projets dans la commune Etude du dossier	2 000 000	
	Construction d'une menuiserie moderne à Deuk	Etude de faisabilité Elaboration des TDR recrutement d'un prestataire de service	15 000 000	
	Création, construction et équipement d'un centre de formation et de production aux métiers artisanaux dans la commune de DEUK	Elaboration d'une demande Elaboration des TDR recrutement d'un prestataire de service Réalisation des travaux de construction	30 000 000	
	Organisation de rencontre de formation des populations aux métiers artisanaux	Elaboration des TDRs Recrutement d'un consultant Tenue d'une réunion avec les populations	2 000 000	
A.2				
A.2.1	Organisation d'une rencontre annuelle de concertation et d'échange avec les corps de métiers	Elaboration des TDRs Formulation et ventilation des invitations Tenue de la rencontre	5 000 000	
TOTAL			83 000 000	

Secteur 19 : Recherche scientifique et innovation

Problème sectoriels: Faible valorisation des produits de la recherche

	Logique d'intervention	Indicateur objectivement vérifiable	Source de vérification	Hypothèse de réalisation
Objectif	Améliorer la recherche dans le secteur de l'industrie et	- Nombre d'application des	Document de Stratégie pour	Le pays bénéficie d'une

Plan Communal de Développement (PCD) de DEUK

supérieur	des services et faciliter l'accès aux innovations scientifiques	<ul style="list-style-type: none"> résultats de la recherche ; - Nombre d'entreprises innovantes créé - % des femmes développées en femmes et technologies innovantes - Taux d'amélioration de la productivité. 	la croissance et l'emploi (DSCE)	stabilité sociopolitique (paix)
Objectif global	Faciliter la valorisation des produits de la recherche			
Objectifs spécifiques	OS.1. Organiser la protection et la valorisation des plantes médicinales	Un programme de promotion des plantes médicinales est créé	-Commune -MINRESI	- Implication des autorités des bénéficiaires
	OS.2. Mettre en place un projet de valorisation des matériaux locaux	- les matériaux locaux sont valorisés dans la commune de DEUK		
	OS.3. Mettre en place des parcelles de tests	Les parcelles de tests sont mises en place		
Résultats	R.1. Le potentiel médicinal de la commune est recensé, le programme de protection et de valorisation des plantes médicinales est mise en place	<ul style="list-style-type: none"> -Nombre et type plantes recensés -Types de plantes classées protégées -Liste de tradi-praticiens de la commune 		
	R.2. Le projet de valorisation des matériaux locaux est mise en place	Type de matériaux locaux recensés		
	R.3. Les parcelles de tests sont mises en place	- Nombre de parcelles de tests effectués		
N°	Activités	Actions	Coût (en F CFA)	Conditions préalables de réalisation
A.1				
A.1.1	Recensement de tout le potentiel médicinal de la commune	Elaboration de la demande Organiser les réunions	8 000 000	- Participation des bénéficiaires - Implication des autorités
	Mise en place d'un programme de protection et de valorisation du potentiel des plantes médicinales	Organiser les réunions Recherche des experts	18 000 000	
	Recensement et regroupement des tradipraticiens de la commune en association	Enregistrement des tradipraticiens Elaboration d'une demande	1 000 000	
A.2.1.	Mise en place d'un projet de valorisation des matériaux locaux (bambou, argile, bois, terre...)	Recenser les matériaux locaux Mobilisation de fonds	5 000 000	

Total	32 000 000
--------------	-------------------

Secteur 20 : Tourisme et loisirs

Problème sectoriel : Difficulté à développer le tourisme et les loisirs dans la commune

	Logique d'intervention	Indicateur objectivement vérifiable	Source de vérification	Hypothèse de réalisation
Objectif supérieur	Développer les produits touristiques camerounais pour faire du Cameroun une destination touristique	- Nombre de touristes internes ; - Nombre de sites touristiques aménagés et normalisés ; - VA touristique / VA totale ;	Document de Stratégie pour la croissance et l'emploi (DSCE)	Le pays bénéficie d'une stabilité sociopolitique (paix)
Objectif global	Faciliter le développement du tourisme et des loisirs			
Objectifs spécifiques	OS.1. Améliorer les potentialités du tourisme dans la commune	Les potentialités touristiques de la commune sont développées	-Rapport d'activité de la structure en charge de la gestion des activités de touristes dans a commune -Rapport de la DDTL	Financement disponible
	OS.2. Augmenter les structures d'accueil de la commune	- Les structures d'accueil sont construites		
	OS.3. Encadrer la population jeune aux métiers du tourisme et des loisirs	- Les populations sont formées aux métiers du tourisme et des loisirs		
Résultats	R.1 les potentialités du tourisme dans la commune sont développées	- Potentialités touristiques identifiées et aménagées		
	R.2. Les structures d'accueil ont crû à DEUK	- Nombre de structures d'accueil construit et fonctionnel		
	R.3. Les jeunes sont formés dans les métiers du tourisme et sont allés en excursion	Fiches de présence des jeunes bénéficiaires		
N°	Activités	Actions	Coût (en F CFA)	Conditions préalables de réalisation
A.1				
A.1.1	Identification et aménagement des sites du tourisme	Mobilisation des fonds Sélection d'un prestataire Attribution du marché Exécution et suivi	150 000 000	- Disponibilité des financements - Appui des services techniques
A.1.2	Organisation de réunion d'information et de sensibilisation des jeunes à se tourner vers les activités touristiques	Elaboration des TDR Mobilisation de fonds	5 000 000	
A.1.3	Organisation des soirées et week-end culturels lors de grands rassemblements au centre de Deuk	Mobilisation de fonds	2 000 000	

Plan Communal de Développement (PCD) de DEUK

A.1.4	Valorisation du tourisme cynégétique	Mobilisation des fonds Sélection d'un prestataire Réalisation des travaux	5 000 000	
A.2				
A. 2.1	Construction de 05 auberges municipales (à Deuk, à Goufé, à Mpagne, à Dioma, à Mbim)	Demande de construction Mobilisation des fonds Sélection d'un prestataire Exécution	100 000 000	
A.2.2	Construction d'un restaurant municipal à Deuk	Demande de construction Mobilisation des fonds Sélection d'un prestataire Exécution	25 000 000	
A. 3.1	Formation de 100 jeunes en hôtellerie et tourisme	Elaboration des TDR Mobilisation de fonds Recrutement des formateurs	10 000 000	
A. 3.2	Organisation de 02 journées d'excursion par an pour les jeunes de la commune	Elaboration des TDR Mobilisation de fonds	2 000 000	
	TOTAL		299 000 000	

Secteur 21 : Culture

Problème sectoriel : Faible valorisation de la culture

	Logique d'intervention	Indicateur objectivement vérifiable	Source de vérification	Hypothèse de réalisation
Objectif supérieur	Permettre aux populations de satisfaire leurs besoins essentiels, de jouir de leurs droits fondamentaux et d'assumer leurs devoirs par la promotion de la culture locale	Part du secteur dans le PIB	Document de Stratégie pour la croissance et l'emploi (DSCE)	Le pays bénéficie d'une stabilité sociopolitique (paix)
Objectif global	Faciliter la valorisation de la culture			
Objectifs spécifiques	OS.1. Doter la Commune de DEUK des infrastructures culturelles adéquates	Un centre Culturel construit dans la commune de DEUK	-Commune -Minculture	

Plan Communal de Développement (PCD) de DEUK

	OS.2. Associer les jeunes scolarisés aux pratiques ancestrales et leur pérennisation	- Nombre de campagne culturelle Balom organisé par an		
	OS.3. Recenser, identifier et valoriser les sites sacrés de la Commune de DEUK	- Cartographie des sites sacrés de la Commune		
Résultats	R1. La Commune de DEUK est dotée des infrastructures culturelles	- Un centre culturel fonctionnel dans la commune de DEUK		
	R2. Les jeunes sont associés aux pratiques ancestrales et à la pérennisation de la culture BALOM	- 2 campagnes culturelles sont organisées par an		
	R3. Les sites sacrés sont recensés, identifiés et valorisés	Répertoire des sites sacrés		
N°	Activités	Actions	Coût (en F CFA)	Conditions préalables de réalisation
A.1				
A.1.1.1	Création, construction et équipement d'un centre linguistique et artistique à DEUK	Elaboration de la demande Recherche d'un prestataire Réalisation des travaux	25 000 000	<ul style="list-style-type: none"> - Disponibilité des financements - Participation des Bénéficiaires et des services techniques - Respect des normes sectorielles
A.1.1.2	Création et construction d'un musée communale à Deuk	Elaboration de la demande Recherche d'un prestataire Réalisation des travaux	10 000 000	
A.2				
A.2.1	Sensibilisation des jeunes au niveau des établissements scolaires sur les vertus des pratiques ancestrales et de la préservation des vestiges culturels	Elaboration des TDR de sensibilisation Mobilisation de fonds	5 000 000	
A.2.2	Organisation d'un festival périodique des arts et de la culture Balom	Elaboration des TDR du festival Mobilisation de fonds	2 000 000	

Plan Communal de Développement (PCD) de DEUK

A.3			
A.3.1	Recensement, identification et valorisation des sites sacrés de la commune	Mobilisation de fonds Organisation de réunions avec les anciens	2 000 000
Total			49 000 000

Secteur 22 : Mines, Industries et développement technologique

Problème sectoriel : Difficulté à développer les activités minières et industrielles dans la commune

	Logique d'intervention	Indicateur objectivement vérifiable	Source de vérification	Hypothèse de réalisation
Objectif supérieur	Assurer l'industrialisation à travers la transformation et la valorisation des matières premières locales et la promotion des exportations	Part du secteur dans le PIB.	Document de Stratégie pour la croissance et l'emploi (DSCE)	Le pays bénéficie d'une stabilité sociopolitique (paix)
Objectif global	Faciliter l'accès au développement des activités minières et industrielles			
Objectif spécifique	OS.1. Encourager l'exploitation aisée et contrôlée des ressources minières de la Commune	L'exploitation minière est réglementée et suivie	-Rapport Commune -Rapport de la DDMIDT	- Implication des autorités
	OS.2. Soutenir la mise en place des petites industries minières dans la commune	- Le nombre de petites industries a augmenté		
Résultat	R.1 Les ressources minières du sol et du sous-sol de la commune sont identifiées	- un fichier des ressources minières exploitables de la commune disponible		
	R.2 La mise en place des petites industries minières dans la commune est encouragée	Nombre de petites industries minières identifiées		-
N°	Activités	Actions	Coût (en F CFA)	Conditions préalables de réalisation
A.1				
A.1.1	Prospection et cartographie des ressources minières	Réalisation d'une étude de faisabilité Mobilisation des fonds Sélection du prestataire	15 000 000	- Disponibilité des financements
A.1.2.	Elaboration d'un fichier des artisans miniers en activités dans la Commune de Deuk	Réalisation d'une étude de faisabilité Elaboration des TDRs Exécution	1 000 000	- Participation des bénéficiaires et des services techniques - Respect des normes sectorielles

Plan Communal de Développement (PCD) de DEUK

	Elaboration d'un fichier des industriels (bois) en activités dans la commune	Réalisation d'une étude de faisabilité Elaboration des TDRs Réalisation des travaux	1 000 000	
	Marketing des activités des artisans miniers de la commune de Deuk	Mobilisation des fonds Insertion médiatiques des activités minières de la commune	1 000 000	
A.1.3	Identification et appui technique aux artisans	Recrutement d'un consultant Formation des artisans miniers sur l'organisation Légalisation du dossier	1 000 000	
	Formalisation des exploitations des carrières/gisements de la commune	Réalisation d'une étude de faisabilité Définition du cahier de charge en collaboration avec les techniciens de la DDMIDT	3 000 000	
A.1.4	Aménagement des sites et routes d'accès des gisements/carrières	Etudes de faisabilité Mobilisation des fonds Exécution/suivi	20 000 000	
	Acquisition d'un Camion BENNE pour le transport des produits miniers	Etudes de faisabilité Mobilisation des fonds Passation des marchés	100 000 000	
A.1.5	Vulgarisation du code minier au sein de la commune	Elaboration des TDRs Recrutement d'un consultant Tenue des activités	5 000 000	
	Identification des produits facilement transformables et disponibles	Elaboration des TDRs Mobilisation des fonds Mise en œuvre de l'activité	1 000 000	
A.2				
A.2.1	Elaboration d'un fichier communal des industries existantes	Réalisation d'une étude de faisabilité Définition du cahier de charge Exécution, suivi et actualisation permanente	1 000 000	
A.2.2	Acquisition de moulins communautaires dans les villages de la Commune	Etude de faisabilité Mobilisation des fonds Exécution/suivi et réception	5 000 000	
TOTAL			154 000 000	

Secteur 23 : Commerce

Problème sectoriel : Difficulté à développer les AGR dans la commune

	Logique d'intervention	Indicateur objectivement vérifiable	Source de vérification	Hypothèse de réalisation
Objectif supérieur	Assurer de manière compétitive la présence des produits camerounais sur les marchés	Part des exportations dans le PIB Déficit de la balance commerciale	Document de Stratégie pour la croissance et l'emploi (DSCE)	Le pays bénéficie d'une stabilité sociopolitique (paix)
Objectif global	Faciliter le développement des AGR au sein de la commune			
Objectifs spécifiques	OS.1. régler l'activité commerciale dans la commune de DEUK	-Nombre de commerçants en règle identifié et répertorié	- Rapports des services techniques - Rapports du Comité Communal de Suivi - Rapports des services techniques - Rapports du Comité Communal de Suivi	Disponibilité des financements
	OS.2. Renforcer la Commune de DEUK en infrastructures marchandes et équipements	Nombre d'infrastructures marchandes construites et équipées		
	OS.3. Améliorer la gestion des marchés de la Commune de DEUK	-Nombre de comités de gestion de marché et le calendrier de vente mis en place		
Résultats	R.1. L'activité commerciale est réglementée dans la commune de DEUK	Un fichier de commerçants de la Commune de Deuk élaboré	- Rapports des services techniques - Rapports du Comité Communal de Suivi	Disponibilité des financements
	R.2. La commune de Deuk est dotée en infrastructures marchandes et équipements de qualité	Nombre d'infrastructure et équipement marchand construit		
	R.3. La gestion des marchés est optimisée	Les mécanismes de gestion optimale mis en place		
N°	Activités	Actions	Coût (en F CFA)	Conditions préalables de réalisation
A.1				Appui des services des finances (impôts)
A.1.1	Actualisation du fichier des commerçants de la Commune de Deuk	Responsabilisation de 02 agents dans la commune Mobilisation de fonds Recrutement d'un consultant	1 000 000	
	Organisation de 03 séminaires de sensibilisation des populations sur la législation du commerce dans la Commune de Deuk	Elaboration des termes de références du séminaire Formulation et ventilation des invitations Tenue du séminaire	3 000 000	
A.2				Définir la périodicité des marchés
	Création de 04 marchés pé à : Goufé, Dioma, Nyamzon, Boko	Demande de création Suivi du dossier	200 000 000	

Plan Communal de Développement (PCD) de DEUK

A.2.1	. Construction d'un hangar au marché de Deuk	Recrutement des consultants Mobilisation des ressources financières Recrutement des prestataires Réalisation des travaux de construction	20 000 000	
	Construction de 32 boutiques dans les marchés de la commune : 15 à Deuk, 10 à Goufé, 05 à Dioma, 02 à Boko	Recrutement des consultants Mobilisation des ressources financières Lancement d'un DAO Réalisation des travaux de construction	112 000 000	
	Construction de 10 magasins de stockage au marché de Deuk	Recrutement des consultants Mobilisation des ressources financières Lancement d'un DAO Réalisation des travaux de construction	250 000 000	
	Création des boutiques témoins dans les marchés de l'espace communale	Demande de création Suivi du dossier	18 000 000	
	Aménagement d'un espace pour la vente de poisson frais au marché de Goufé	Réalisation d'une étude de faisabilité par un consultant Mobilisation des fonds Recrutement d'un prestataire de service Réalisation des travaux d'aménagement et réception	2 000 000	
A. 3.1.	Mise en place des comités de gestion des marchés de la commune	Responsabilisation des agents dans chaque marché Définition des rôles/tâches du comité Acquisition du matériel et installation des comités	3 500 000	
A.3.2	Organisation mensuelle des ventes groupées dans les villages de la commune	Etude de faisabilité Elaboration de calendrier Mobilisation de fonds	2 500 000	
	Initiation des caravanes mobiles intermittentes de vente promotionnelle des produits de première nécessité à DEUK (02 par trimestres)	Etude de faisabilité Mobilisation de fonds	15 000 000	
	. Organisation des marchés forains à la veille des grandes fêtes religieuses et nationales	Etude de faisabilité Mobilisation de fonds	5 000 000	
TOTAL			628 000 000	

Secteur 24 : Poste et télécommunication

Problème sectoriel : Difficulté d'accès aux Technologies de l'Information et de la Communication

	Logique d'intervention	Indicateur objectivement vérifiable	Source de vérification	Hypothèse de réalisation
Objectif supérieur	Développer les infrastructures de communication pour contribuer à la création d'un espace économique intégré et viable Développer les infrastructures de communication pour contribuer à la création d'un espace économique intégré et viable	% de la population ayant l'accès facile à l'information	Document de Stratégie pour la croissance et l'emploi (DSCE)	Le pays bénéficie d'une stabilité sociopolitique (paix)
Objectif global	Faciliter l'accès aux technologies de l'information et de la communication			
Objectif spécifique	OS.1. Mettre en place des infrastructures de poste et télécommunication adéquates dans la commune	Nombre d'infrastructures des postes et télécommunication mis en place	-Commune -MINPOSTEL	- Disponibilité des financements - Participation des bénéficiaires et des services techniques
Résultat	R.1 Les infrastructures de poste et télécommunication sont mise en place	- Les infrastructures des postes et télécommunication sont fonctionnelles		
N°	Activités	Actions	Coût (en F CFA)	Conditions préalables de réalisation
A.1				
A. 1.1	Création et construction d'un bureau de poste à Deuk	Elaboration d'une demande Mobilisation de fonds Recherche d'un prestataire	20 000 000	- Approbation des services compétents - Respect des normes
	Construction et équipement du télé centre communautaire à Deuk	Mobilisation de fonds Réalisation des travaux Réception	50 000 000	
	Installation et renforcement des antennes de téléphonie MTN, CAMTEL, NEXTEL et ORANGE à Ndanekong, Boko et DEUK-Centre	Elaboration de la demande Suivi	50 000 000	
TOTAL			120 000 000	

Secteur 25 : Communication

Problème sectoriel : Difficulté d'accès à une communication de qualité

	Logique d'intervention	Indicateur objectivement vérifiable	Source de vérification	Hypothèse de réalisation
Objectif supérieur	Développer les infrastructures de communication pour contribuer à la création d'un espace économique intégré et viable	% de la population ayant l'accès facile à l'information	Document de Stratégie pour la croissance et	Le pays bénéficie d'une stabilité sociopolitique

Plan Communal de Développement (PCD) de DEUK

	Développer les infrastructures de communication pour contribuer à la création d'un espace économique intégré et viable		l'emploi (DSCE)	(paix)
Objectif global	Faciliter l'accès à une communication de qualité			
Objectif spécifique	OS.1. faciliter l'accès aux moyens modernes de communication (TIC) et de qualité	Nombre d'infrastructure de communication développé dans la commune	-Rapports de DDCOM -Rapport de la Commune	- Disponibilité des financements - Participation des bénéficiaires et des services techniques
Résultat	R.1 les moyens de communication sont diversifiés dans la commune	- Les canaux de communication présents et fonctionnels à DEUK		
N°				Conditions préalables de réalisation
A.1				
A.1.1	Incitation à la création des espaces à journaux dans la Commune	Allègement de la fiscalité à l'endroit des promoteurs de la presse écrite de la commune	2 000 000	
	Acquisition d'une antenne relais CRTV dans la Commune	Rédaction de la demande d'une antenne relais adressée à la tutelle. Installation de l'antenne	50 000 000	
	Création, mise en fonction et actualisation permanente d'un site Web de la Commune	Recrutement d'un consultant Création du site Web Recrutement du 'un gestionnaire du site web de la commune	2 000 000	
	Elaboration d'un plan de communication dans la Commune	Mobilisation des ressources financières Recrutement d'un consultant pour réaliser le plan de communication	10 000 000	
	Création, construction et équipement d'une télé centre polyvalent à Deuk	Elaboration d'une demande Mobilisation de fonds Recrutement d'un prestataire Réception	30 000 000	
	Formation du personnel de la radio communautaire en langue local	Mobilisation de fonds	5 000 000	
	Création d'une régie publicitaire à la Mairie	Elaboration d'une demande Mobilisation de fonds	5 000 000	
Total			104 000 000	

Secteur 26 : Travail et sécurité sociale

Problème sectoriel : Difficulté d'accès au travail décent et à la sécurité sociale

	Logique d'intervention	Indicateur objectivement vérifiable	Source de vérification	Hypothèse de réalisation	
Objectif supérieur	Prémunir les populations des maux, fléaux et risques sociaux et promouvoir la sécurité sociale	- Taux d'augmentation du taux de couverture en matière de sécurité sociale ; - Taux d'accroissement de la sécurité sociale	Document de Stratégie pour la croissance et l'emploi (DSCE)	Le pays bénéficie d'une stabilité sociopolitique (paix)	
Objectif global	Faciliter l'accès au travail et à la sécurité sociale				
Objectifs spécifiques	OS.1. Créer une structure de couverture sociale des populations de la commune	Des structures de couverture sociale sont créées dans la commune	Rapport d'activité du DDTSS Service de l'institution communale	Financement disponible	
	OS.2. Soutenir la protection des travailleurs au sein de la commune	-La protection des travailleurs est améliorée			
	OS.3. Former et encadre les travailleurs	-Les travailleurs sont formés et encadrés			
Résultats	R.1 des structures de couverture sociale sont créées dans la commune	- Nombre de structure de couverture sociale créé et fonctionnel			
	R.2. la protection des travailleurs est soutenue	- Syndicat, association des travailleurs et inspection du travail effectivement actifs			
	R.3. Les travailleurs sont formés et encadrés	Nombre de travailleurs formés et encadrés par an			
N°	Activités	Actions	Coût (en F CFA)	Conditions préalables de réalisation	
A.1					
A.1.1	Création des mutuelles de santé	Demande de création Suivi du dossier	5 000 000	- Disponibilité des moyens humains et matériels - Implication des partenaires sociaux	
A. 1.2.	Sensibilisation des corps de métier sur les procédures d'affiliation à la CNPS	Mobilisation des fonds Organisation réunion d'information	2 000 000		
A.1.3.	Sensibilisation des employeurs pour immatriculation des employés à CNPS	Mobilisation des fonds Organisation réunion d'information	2 000 000		
A.2					
A.2.1	Organisation et structuration des acteurs du secteur informel de la commune de Deuk	Elaboration de la demande de création Suivi du dossier	2 000 000		
A. 2.2	. Descentes régulières de l'inspection du travail (contrôle de l'application des normes	Mobilisation des fonds	1 000 000		

Plan Communal de Développement (PCD) de DEUK

	du travail)			
A.3				
A.3.1.	Organisation de séance de formation et d'encadrement des travailleurs	Elaboration des TDR Mobilisation des fonds	2 000 000	
Total			14 000 000	

Secteur 27 : Sport et éducation physique

Problème sectoriel : Difficulté dans la pratique des activités physiques et sportives dans la commune

	Logique d'intervention	Indicateur objectivement vérifiable	Source de vérification	Hypothèse de réalisation
Objectif supérieur	Développer les infrastructures sportives pour contribuer à la création d'un espace économique intégré et viable	100% de la population ayant accès aux infrastructures sportives	Document de Stratégie pour la croissance et l'emploi (DSCE)	Le pays bénéficie d'une stabilité sociopolitique (paix)
Objectif global	Faciliter la pratique des activités physiques et sportives			
Objectifs spécifiques	OS.1. Développer les infrastructures sportives et les d'éducation physique de la commune de DEUK	-Les infrastructures sportives et d'éducation physique de DEUK sont développées	-Rapport commune -Rapports du DDSEP	- Disponibilité des financements - Participation des bénéficiaires et des services techniques
	OS.2. Promouvoir la pratique des activités et disciplines sportives dans la commune	- Les événements sportifs sont variés dans la commune		
Résultats	R.1.1. Des nouvelles infrastructures sportives et d'éducation physique sont créées dans la Commune	- Nombre d'infrastructure sportive et d'éducation physique fonctionnel		
	R.2.1. des activités sportives variées sont organisée dans la commune	- Fréquence d'organisation des activités sportives		
N°	Activités	Actions	Coût (en F CFA)	Conditions préalables de réalisation
A.1				
A.1.1	Construction d'un complexe multi sport dans la ville de Deuk	études de faisabilité Mobilisation des fonds Recrutement des prestataires Réalisation des travaux de construction	80 000 000	- Disponibilité des financements - Participation des bénéficiaires - Appui des services techniques
	Réaménagement des plates formes sportives existantes dans les écoles primaires et établissements secondaires publics de la commune	Mobilisation des fonds Recrutement des prestataires Réalisation des travaux de construction	20 000 000	

Plan Communal de Développement (PCD) de DEUK

	Construction de la DASEP à Deuk	études de faisabilité Mobilisation des fonds Recrutement des prestataires Réalisation des travaux de construction	50 000 000	
A.2.1	Affectation des cadres d'EPS dans les différents établissements scolaires de la commune	Plaidoyer pour l'affectation des enseignants d'EPS	1 500 000	
A.2.2	Organisation des matinées hebdomadaires de sport pour tous	Plaidoyer auprès de la DDSEP Mobilisation des fonds Réunion avec l'autorité communale et la population	1 500 000	
	Organisation des championnats de vacances de football, de handball et des autres disciplines sportives	Plaidoyer à la DDSEP Mobilisation des fonds Réunion préparatoire avec les populations et la Commune Tenue du championnat	5 000 000	
TOTAL			158 000 000	

Secteur 28 : Forêt et Faune

Problème sectoriel : Difficulté à préserver les ressources forestières et fauniques

	Logique d'intervention	Indicateur objectivement vérifiable	Source de vérification	Hypothèse de réalisation
Objectif supérieur	Assurer une gestion durable des ressources naturelles	- Part de la production forestière dans le PIB - Proportion d'écosystèmes réhabilités - Niveau d'augmentation des surfaces reboisées	Document de Stratégie pour la croissance et l'emploi (DSCE)	Le pays bénéficie d'une stabilité sociopolitique (paix)
Objectif global	Faciliter la Préservation les ressources forestières et fauniques			
Objectifs spécifiques	OS.1. Former les populations dans sur la préservation de la biodiversité	04 réunions de sensibilisations organisées par an	Rapport de la DAFOF	Financement disponible
	OS.2. Créer une pépinière communale de diverses essences	- Pépinière communale d'essences diverses créée		
Résultats	R.1.1. Les populations dans les villages sont formées sur la préservation de la biodiversité	- Liste des personnes par village qui ont participé aux sessions de formation		
	R.2.1 Une pépinière communale de 5 hectares est crée	- La pépinière communale de 5 hectares est mise en place et suivie		

Plan Communal de Développement (PCD) de DEUK

N°	Activités	Actions	Coût (en F CFA)	Conditions préalables de réalisation	
A.1					
A.1.1	Formation des populations sur la protection de la biodiversité	Elaboration des TDRs de la formation Recrutement d'un consultant Tenue de la campagne	3 000 000	- Implication des autorités compétentes	
	Sensibilisation des populations la formation dans la protection de la biodiversité	Mobilisation des fonds Mobilisation des populations Tenue de la campagne de sensibilisation	4 000 000		
	Organisation d'une réunion préalable pour fixer l'emploi de temps de la formation	Mobilisation des fonds Mobilisation des populations Rappel de la Sensibilisation	2 000 000		
A.2					
A.2.1	Mise en place d'une pépinière communale de 50 000 plants	Mobilisation de fonds Recrutement d'un prestataire Choix des types de plants Exécution des travaux	2 000 000		
	Plantation et suivi des plants produits dans les savanes et les forêts communautaires		5 000 000		
A.2.2	Renforcement des capacités des comités de gestion des forêts	Elaboration des TDR Recrutement d'un consultant Ventilation des invitations	1 000 000		
TOTAL			17 000 000		

Secteur 29 : Transport

Problème sectoriel : Difficulté à déplacer les biens et les personnes

	Logique d'intervention	Indicateur objectivement vérifiable	Source de vérification	Hypothèse de réalisation
Objectif supérieur	Développer les infrastructures de transport pour contribuer à la création d'un espace économique intégré et viable	- % de la population ayant accès à l'information et aux services postaux	Document de Stratégie pour la croissance et l'emploi (DSCE)	Le pays bénéficie d'une stabilité sociopolitique (paix)
Objectif global	Faciliter le déplacement des personnes et des biens			
Objectifs spécifiques	OS.1. Doter la commune de Deuk des infrastructures de transport de qualité	La commune de DEUK est dotée d'infrastructures de	-Rapport service technique de la	- Disponibilité des financements

Plan Communal de Développement (PCD) de DEUK

		transport	commune -Rapport de la DDTRANS	- Participation des bénéficiaires - Implication et des services techniques et des autorités administratives
	OS.2. Améliorer la sécurité routière au sein de la commune	La sécurité routière est renforcée dans la commune		
	OS.3. Encadrer les exploitants et conducteurs de motos taxis de la commune sur la réglementation en vigueur	Plate forme de concertation mis en place		
Résultats	R.1 Les infrastructures de transport de qualité sont construites dans la commune	Nombre d'infrastructures construites dans la commune de DEUK		
	R.2 La sécurité routière est améliorée dans la commune de DEUK	Les éléments de sécurité sont recrutés et les points de contrôle sont multipliés		
	R.3 les exploitants et conducteurs de moto sont encadrés sur la réglementation en vigueur	Un fichier des exploitants de transport et des conducteurs de moto est élaboré		
N°	Activités	Actions	Coût (en F CFA)	Conditions préalables de réalisation
A.1				
A.1.1	Construction de la gare routière de Deuk	Mobilisation des fonds Recrutement du prestataire Exécution /suivi	50 000 000	- Disponibilité des financements - Participation des bénéficiaires - Implication et des services techniques - Implication des autorités administratives Respect des normes
A.1.2	Aménagement de 02 espaces pour moto taxi dans la ville de Deuk	Mobilisation de fonds Recrutement du prestataire Exécution	2 000 000	
A.1.3	Création d'une unité maritime pour encadrer les activités de transport fluvial	Elaboration des TDR Mobilisation de fonds Recrutement de personnel	1 000 000	
A.2				
A.2.1	Rédaction et dépôt d'une demande d'agrément pour création d'une autoécole	Rédaction de la demande et dépôt Suivi du dossier	500 000	
	Construction d'une autoécole à Deuk	Mobilisation des fonds Recrutement du prestataire Exécution /suivi	20 000 000	
A.2.2	Intégration de l'éducation routière dans les programmes scolaires	Elaboration de la demande Suivi du dossier	2 000 000	
A.2.3.	Equipement des motos taxis en matériel de sécurité routière (casques, chasubles...)		5 000 000	

Plan Communal de Développement (PCD) de DEUK

A.3			
A.3.1.	Identification et immatriculation des conducteurs de motos taxi dans la commune	Elaboration des TDRs Sensibilisation de toutes les parties prenantes Mise en œuvre de l'activité	1 000 000
A.3.2.	Organisation de 02 sessions semestrielles de formation des conducteurs de moto taxis	Elaboration des TDRs Sensibilisation de toutes les parties prenantes Enregistrement des participants Organisation de la formation	1 000 000
A.3.3.	Identification et vulgarisation des facilités que la commune peut accorder aux conducteurs de motos et exploitants de moto taxi qui veulent se conformer à la réglementation en vigueur	Elaboration des TDRs Sensibilisation de toutes les parties prenantes Mise en œuvre de l'activité	2 000 000
Total			65 500 000

5.3. Coût estimatif du PCD

Après élaboration du cadre logique, nous enregistrons 29 secteurs pour un montant global de **18 345 910 000 FCFA** (Dix huit milliards trois cent quarante cinq millions neuf cent dix mille francs CFA).

Tableau 24 : Coût estimatif du PCD par secteur et coût global

N°	Secteur	Coût total (FCFA)
0	Institution communale	159 250 000
1	Agriculture et développement rural	922 000 000
2	Elevage pêches et industries animales	420 000 000
3	Santé publique	485 000 000
	VIH/SIDA	15 000 000
4	Travaux publics	1 561 000 000
5	Education de base	3 138 700 000
6	Culture	44 000 000
7	Promotion de la femme et de la famille	184 000 000
8	Affaires sociales	203 000 000
9	Eau	488 500 000
	Energie	1 173 000 000
	Assainissement	66 500 000
10	Enseignement secondaire	1 076 500 000
11	Emploi et formation professionnelle	76 300 000
12	Travail et sécurité sociale	14 000 000
13	Tourisme et loisirs	299 000 000
14	Forêt et faune	17 000 000
15	Environnement, protection de la nature et développement durable	100 500 000
16	Habitat et développement urbain	3 299 000 000
17	Domaine, cadastre et affaires foncières	100 000 000
18	Recherche scientifique et innovation	32 000 000
19	Commerce	632 000 000
20	Jeunesse et éducation civique	192 000 000
21	Sport et éducation physique	158 000 000
22	Petites et moyennes entreprises économie sociale et artisanale	83 000 000
23	Industries, mines et développement technologique	154 000 000
24	Transports	65 500 000
25	Poste et télécommunication	120 000 000
26	Communication	104 000 000
27	Administration territoriale et décentralisation et maintien de l'ordre	252 000 000
28	Enseignement supérieur	10 000 000
TOTAL		18 345 910 000

5.4. Esquisse du plan d'utilisation et de gestion des terres de l'espace communal

Tableau 25 : Matrice des ressources naturelles

Ressources naturelles	Localisation	Potentiel	Utilisation	Contrôleur	Mode de gestion/accès	Tendances	Problèmes /contraintes	Action à entreprendre
Sable	Gah, Beih, Nyamzom	Gros gisements	Absence d'exploitation	population	Libre	Non exploitation	Non exploitation	Faciliter la commercialisation
Pierre	Zock montagne, Djaga, Deuk centre	Gros gisements	Absence d'exploitation	Population	Libre	Npn exploitation	Non exploitation	Encadrer l'exploitation agricole ; Mettre en place des exploitations industrielles.

Carte 3 : Carte d'utilisation souhaitée des terres

5.5. Synthèse du développement de l'économie locale

VI. PROGRAMMATION

6.1. Ranking des villages et Ressources mobilisables

6.1.1. Ranking des villages

NOMS DES VILLAGES / ESPACE URBAIN	ORDRE DE FINANCEMENT	OBSERVATIONS
Deuk centre		

6.1.2. Ressources mobilisables et échéances

Les ressources mobilisables ont été identifiées sur la base des différents liens entre la commune et ses partenaires. Ainsi, certains financements ont été alloués à des projets spécifiques, notamment ceux du budget d'investissement public qui est un transfert de compétences accompagnant la décentralisation, le prêt social du FEICOM, l'allocation du PNDP, etc.

Les ressources mobilisables identifiées sont donc de plusieurs ordres. Ce sont le budget communal, le BIP, l'allocation PNDP, la dotation général à la décentralisation etc... Les différentes ressources étant connues Budget communal: 82 210 000 FCFA ; BIP : 615 978 000 FCFA ; PNDP : 139 102 235 FCFA ; la Dotation Générale à la Décentralisation 10 000 000 FCFA.

Tableau 26 : Ressources mobilisables

SOURCES DE FINANCEMENT	MONTANT	DOMAINE	STRATEGIE DE MOBILISATION	UTILISATION			ECHEANCE
				Intitulé	Fonctionnement	Investissement	
BIP	32 678 000	Travaux publics	Transfert des compétences	Reprofilage de la route : Deuk-Mpouga, (24 km) ; Bord-Deuk, 19 km	/	32 678 000	2015
	350 000 000	Travaux publics	Transfert des compétences	Etude en vue de la construction du pont de NCHIA-YANG	/	350 000 000	2015
	175 000 000	Travaux publics	Transfert des compétences	Finition des travaux du bac	/	175 000 000	2015
	21 900 000	Travaux publics	Transfert des compétences	Reprofilage de la route Nchia_Yang-Deuk (18Km)	/	21 900 000	2015
	23 000 000	ENSEIGNEMENT SECONDAIRE	Transfert des compétences	Construction de 02 salles de classe au CETIC de Deuk	/	23 000 000	2015
	1 800 000	ENSEIGNEMENT SECONDAIRE	Transfert des compétences	Equipement en tables bancs du CETIC de Deuk	/	1 800 000	2015

Plan Communal de Développement (PCD) de DEUK

SOURCES DE FINANCEMENT	MONTANT	DOMAINE	STRATEGIE DE MOBILISATION	UTILISATION			ECHEANCE
				Intitulé	Fonctionnement	Investissement	
BIP	4 500 000	ENSEIGNEMENT SECONDAIRE	Transfert des compétences	Construction d'un bloc latrine au CETIC de Deuk	/	4 500 000	2015
	900 000	ENSEIGNEMENT SECONDAIRE	Transfert des compétences	Bornage du site de la SAR/SM	/	900 000	2015
	1 500 000	INSTITUTION COMMUNALE	Transfert des compétences	Acquisition du matériel informatique pour l'enregistrement des artisans	/	1 500 000	2015
	15 000 000	CULTURE	Transfert des compétences	Finition de la Case Communautaire de Deuk	/	15 000 000	2015
PNDP	12 000 000	INSTITUTION COMMUNALE	Eligibilité	Elaboration du PCD	/	12 000 000	2015
	65 000 000	COMMERCE	Eligibilité	Construction de 03 magasins de stockage à Deuk centre, Béandong et Ndanenkong	/	65 000 000	2015
	11 000 000	COMMERCE	Eligibilité	Construction des 03 blocs de latrines auprès des magasins de stockage	/	11 000 000	2015
	12 000 000	COMMERCE	Eligibilité	Construction de 03 blocs de latrines auprès des hangars des marchés	/	12 000 000	2015
	42 000 000	COMMERCE	Eligibilité	Construction de 02 hangars de 64 comptoirs au marché de Deuk	/	42 000 000	2015

Plan Communal de Développement (PCD) de DEUK

SOURCES DE FINANCEMENT	MONTANT	DOMAINE	STRATEGIE DE MOBILISATION	UTILISATION			ECHEANCE
				Intitulé	Fonctionnement	Investissement	
Dotation Générale de la Décentralisation	10 000 000	COMMERCE		Construction du hangar de marché à Dioma	/	10 000 000	2015

6.2. Cadre de Dépense à Moyen Terme (CDMT) 2015 – 2017

Tableau 27 : Cadre de Dépenses à Moyen Terme (CDMT) 2015-2017

SECTEUR	Intitule du projet	Localisation	Indicateurs de résultat	Période			RESSOURCES FINANCIÈRES			Coût Total	Observation
				2015	2016	2017	Part commune	Autres contributions			
								Partenaire	Montant		
Travaux publics	Reprofilage de la route : Deuk-Mpouga (30 km) ; Bord-Deuk, 19 km	Deuk	49 km de routes réprofilés	x			4 900 000	BIP	27 778 000	32 678 000	
	Etude en vue de la construction du pont de NCHIA-YANG	Deuk	Etude disponible	x				BIP	350 000 000	350 000 000	
	Finition des travaux du bac	Deuk	Bac opérationnel					BIP	175 000 000	175 000 000	
	Entretien routier Nchia-yang-Deuk (18Km)	Deuk	18 km de route entretenue		x		4 900 000	BIP	17 000 000	21 900 000	
	Entretien routier de la route Deuk-Beih en passant par Zakan-Mouzi (07km)	Beih, Zakan, Mouzi	Km de route entretenue			X				50 000 000	
MINESEC	Construction de 02 salles de classe au CETIC de Deuk	Deuk	02 salles de classe construites	X				BIP	23 000 000	23 000 000	

Plan Communal de Développement (PCD) de DEUK

	Equipement en tables bancs du CETIC de Deuk	Deuk	CETIC équipé en tables bancs	X				BIP	1 800 000	1 800 000	
	Construction d'un bloc latrine au CETIC de Deuk	Deuk	Bloc latrine construit	x				BIP	4 500 000	4 500 000	
	Bornage du site de la SAR/SM	Deuk	Présence de fil barbelé	X				BIP	900 000	900 000	
	Construction de deux salles de classe au CES de Boko	Boko	Deux salles de classe construites et opérationnelles				Commune		10 000 000	10 000 000	
	Equipement de 02 salles de classe du CES de Boko en tables bancs	Boko	02salles de classe sont équipées							1 800 000	
	Construction d'un bloc administratif au CES de Boko	Boko	Bloc administratif construit			x				35 000 000	
Institution communale	Appuis aux enseignants vacataires de la Commune	Deuk	Appuis disponibles et acquis par les enseignants vacataires	x			x			500 000	
	Acquisition du matériel informatique pour l'enregistreme	Deuk	Nombre d'artisans enregistrés	x			500 000	BIP	1 000 000	1 500 000	

Plan Communal de Développement (PCD) de DEUK

	nt des artisans									
	Elaboration du PCD	Deuk	PCD disponible	x				PNDP	11 258 809	12 000 000
	Païement de certains droits salariaux aux agents communaux	Deuk	Fiche de salaires	X			Commune			9 000 000
MINEE	Construction de 03 Forages dans les localités de Deuk centre, Tsongo, Gah	Deuk centre, Tsongo et , Gah	03 forages construits	X			Commune			24 000 000
	Construction d'un forage muni de pompe à motricité humaine au marché de Deuk Centre	Deuk centre	Un forage construit				428 641	PNDP	8 144 194	8 572 836
	Construction de 03 Forages dans les localités de Goufe, Mouzi et Kop	Goufé, Mouzi, Kop	03 forages construits		X					24 000 000
	Electrification de la Commune de Deuk	Deuk	Commune électrifiée		X					380 000 000
	Electrification rurale (énergie solaire)	Boko, gah, Mouzi, Banda, Béandong, Fiang	Village électrifié en énergie solaire							210 000 000

Plan Communal de Développement (PCD) de DEUK

Construction d'une adduction d'eau à l'hotel de ville de Deuk	Deuk centre	Une adduction en eau construite		x					35 000 000	
Construction d'un forage à Nyandingui	Nyamzom	Forage de Nyandingui construit							8 000 000	
Construction d'un forage muni d'une pompe à motricité humaine à Mpouga	Mpouga	Forage PMH Mpouga construit							8 000 000	
Installation de trois plaques solaires à grande puissance dans le village	Béandong	03 plaques solaires installées							50 000 000	
Construction d'un forage en face de l'école publique de Fiang	Fiang	Forage à EP de Fiang construit							8 000 000	
Construction d'un forage à Djaga Doeng	Djaga	Forage à Djaga Doeng construit							8 000 000	
Construction d'un forage muni d'une PMH à l'EP de Banda	Banda	Forage PMH à EP Banda construit							8 000 000	
Construction d'un forage à	Mouzi	Forage à EP de Mouzi construit							8 000 000	

Plan Communal de Développement (PCD) de DEUK

	l'EP de Mouzi									
	Construction d'un forage muni d'une pompe à motricité humaine à Dang dang	Goufé	Forage PMH à Dang dang construit						8 000 000	
	Construction d'un forage au dispensaire catholique de Ndambi	Ndambi	Forage construit						8 000 000	
	construction d'un forage à Sembou	Nkoubou	Forage construit						8 000 000	
	Construction d'un forage à Kop	Kop	Forage construit						8 000 000	
	Electrification du village Gah par énergie solaire	Gah	Le village Gah électrifié en énergie solaire						50 000 000	
	Construction d'un forage à Fiang de Gbwah	Gbwah	Forage construit						8 000 000	
MINADER	Construction de 03 magasins de stockage à Deuk centre, Béandong et Ndanenkong	Deuk centre, Béandong, Ndanenkong	03 magasins construits	X		9 750 000	PNDP	55 250 000	65 000 000	
	Construction d'un poste agricole à	Deuk centre	Un poste agricole construit		x				35 000 000	

Plan Communal de Développement (PCD) de DEUK

	Deuk Centre										
COMMERCE	Construction du hangar de marché à Dioma	Dioma	Hangar de marché construit	X				Dotation générale de la décentralisation	10 000 000	10 000 000	
	Construction de 02 hangars de 64 comptoirs au marché de Deuk	Deuk	02 hangars de 64 comptoirs construits	X			Commune	PNDP	34 551 305	40 648 593	
	Construction d'un bloc de 02 latrines au marché de Deuk	Deuk centre	Latrines construites	X			279 460	PNDP	5309752	5 589 212	
	Construction d'un bloc de deux latrines au magasin de stockage de Béandong	Béandong	Latrines construites	X			166 293	PNDP	3159567	3 325 859	
Culture	Finition de la Case Communautaire de Deuk	Deuk	Case communautaire fonctionnelle	x				BIP	18 000 000	18 000 000	
MINEDUB	Equipement en table bancs à l'Ecole bilingue de Deuk	Deuk	Tables bancs disponibles		X					1 800 000	
	Construction de deux salles de classe à l'Ecole	Deuk	02 salles de classe construites		x					23 000 000	

Plan Communal de Développement (PCD) de DEUK

	bilingue de Deuk									
	Construction de deux salles de classe à l'EP de Zock Kidoung	Zock Kidoung	02 Salles de classe construites			x				23 000 000
	Equipement de deux salles de classes de l'EP Zock Kidoung	Zock Kidoung	02 salles de classe équipées							1 800 000
	construction d'un bloc de 02salles de classe à l'Ecole Publique Bilingue de Gueng	Gueng	01 bloc de 02 salles de classes à EP bilingue de gueng construit							23 000 000
	Création et construction d'une école primaire publique à Tsongo	Tsongo	EP Tsongo créée et construite							23 000 000
	construction de deux salles de classe à l'EP de Zakan	Zakan	02 salles de classe à EP Zakan construit							23 000 000
	Plaidoyer pour la création et la construction d'une école maternelle à Beih	Beih	EM de Beih créée et construite							25 000 000

Plan Communal de Développement (PCD) de DEUK

	Plaidoyer pour la création et la construction d'un bloc maternel à Nkang	Nkang	Bloc maternelle à Nkang créée et construit							25 000 000	
	Construction d'un bloc de deux salles de classe pour l'école maternelle de Zock Montagne	Zock montagne	01 bloc de 02 salles de classe à EM construit							25 000 000	
	Plaidoyer pour la création et la construction d'une EM de Zock kidoung	Zock kidoung	EM créée et construit							25 000 000	
	Création et construction d'un bloc maternel à Mbim	Mbim	Bloc maternel créée et construit							25 000 000	
	Construction d'un bloc de deux salles de classe à l'école maternelle de Ndanenkong	Ndanenkong	01 bloc de 02 salles de classe à EM construit							25 000 000	
	Construction d'un bloc de deux salles de classe à l'Ecole Publique de	Boko	01 bloc de 02 salles de classe à EP construit							23 000 000	

Plan Communal de Développement (PCD) de DEUK

	Boko kidoung										
	Construction de deux salles de classe à l'EP de Deuk II	Deuk II	02 salles de classe à EP construit							23 000 000	
	Plaidoyer pour la création et la construction d'une Ecole Publique à Dioma	Dioma	EP créée et construite							23 000 000	
	Construction d'un bloc de 2 salles de classe à l'EP de Bissia	Bissia	01 bloc de 02 salles de classe à EP construit							23 000 000	
MINSANTE	Réhabilitation du Centre de santé de Bangong	Bangong	CS Bangong réhabilité		x					15 000 000	
	Construction du centre de santé à Mpagne	Mpagne	CSI construit			x				50 000 000	
TOTAL										2 201 774 500	

6.3. Cadre sommaire de gestion environnementale du CDMT

Les microprojets planifiés dans le CDMT, sont susceptibles de générer des impacts socio-environnementaux positifs ou négatifs. Ces microprojets sont soumis à une étude d'impact sommaire¹. Les impacts potentiels qui en résultent donneront lieu à des mesures environnementales dont il faudra prendre en compte avant la réalisation de chaque projet.

6.3.1. Cadre de gestion environnementale Sommaire

Tableau 28 : Principaux impacts environnementaux positifs et mesure d'optimisation

Type de projet	Principaux impacts environnementaux positifs	Mesures d'optimisation
Ouverture, reprofilage... des routes et pistes agricoles	Avant les travaux	
	<ul style="list-style-type: none"> -Formation d'un agent de développement local aux questions et gestion environnementales -Utilisation systématique du formulaire d'examen environnemental -Les types d'engins utilisés dans les chantiers -Réalisation des études d'impact environnementale 	<ul style="list-style-type: none"> -L'amélioration des communications -L'écoulement aisé des produits agricoles et pastoraux et le développement des activités agricoles, pastorales, commerciales, artisanales et touristiques -L'amélioration des échanges -L'augmentation des emplois -Arrosage permanent pendant les travaux -Récupération des huiles sales pour traitement en entreprises spécialisées - Remise en l'état des zones d'emprunt par reboisement ou remblayage
	Pendant les travaux	

¹ MINISTERE DE L'ENVIRONNEMENT ET DE LA PROTECTION DE LA NATURE. Arrêté N°0070/MINEP du 22 Avril 2005 fixant les différentes catégories dont la réalisation est soumise à une étude d'impact environnemental. 2005. Pages 1-4.

Plan Communal de Développement (PCD) de DEUK

	<ul style="list-style-type: none"> - Le positionnement des panneaux de signalisation des ralentisseurs -Respecter les distances du chantier par rapport à la route -Les équipements de protections utilisés -Le positionnement du chantier par rapport aux habitations -Récupération des filtres usagers 	<ul style="list-style-type: none"> Arrosage permanent pendant les travaux -Récupération des huiles sales pour traitement en entreprises spécialisées - Remise en l'état des zones d'emprunt par reboisement ou remblayage
	Après les travaux	
		<ul style="list-style-type: none"> -Sensibiliser les travailleurs sur les techniques de contrôle de poussières -Mettre en place des équipements dépoussiérants sur les lieux concernés.
	Avant les travaux	
Construction d'un puits, forage, adduction en eau potable....	<ul style="list-style-type: none"> -Lutter contre les maladies hydriques (diarrhée, choléra ...) -Utilisation de la main d'œuvre locale -Amélioration du cadre et des conditions de vie des populations 	<ul style="list-style-type: none"> -PV des réunions de sensibilisation -préciser le nombre de personnes déplacées -mettre sur place un comité de suivi et de gestion de l'infrastructure -sensibiliser la population sur l'importance de l'ouvrage dans la localité
	Pendant les travaux	
	<ul style="list-style-type: none"> -Respecter les règles d'hygiène et de sécurité dans les chantiers -prévoir des bacs collecteurs d'eau usée issus de la bonne fontaine 	<ul style="list-style-type: none"> -Perte des espèces ligneuses liées au dégagement du site
Construction de bâtiments : Ecoles, salles de classe, centre de santé, marché, bloc administratif,	Avant les travaux	
	<ul style="list-style-type: none"> -Amélioration du cadre et des conditions de vies des populations - Développement des activités économique 	<ul style="list-style-type: none"> -sensibiliser et impliquer les personnes sur l'importance de l'ouvrage -obtenir un acte de donation signé par l'autorité compétente

Plan Communal de Développement (PCD) de DEUK

case communautaire...	-Protection de la chaussée de l'érosion pluviale -promotion des activités socio-culturelles -utilisation de la main d'œuvre locale -Contribuer aux bien êtres de la population bénéficiaire	-mettre en place un comité de gestion de l'ouvrage pour assurer son entretien
	Pendant les travaux	
		-Présence systématique d'une latrine améliorée à fosse ventilée -Distance et position de la latrine par rapport au point d'eau -Présence d'un réseau d'évacuation des eaux ; -Etat de salubrité du site -Nombre de passages quotidiens de camions d'arrosage
	Après les travaux	
		-Débarrasser le chantier des déchets solides -Collecter les déchets et les transférés vers les centres de traitement appropriés -disposer les bacs à ordures dans l'enceinte et à l'extérieur de l'ouvrage
Réhabilitation, extension, aménagement, réfection des axes routiers, du réseau électrique, des bâtiments,	Avant les travaux	
	-Desservir les zones non accessibles -Promouvoir la libre circulation des biens et des personnes -utilisation de la main d'œuvre locale	- PV des réunions de sensibilisation -préciser le nombre de personnes déplacées -mettre sur place un comité de suivi et de gestion de l'infrastructure

Plan Communal de Développement (PCD) de DEUK

	-Contribuer au bien être de la population bénéficiaire	-sensibiliser la population sur l'importance de l'ouvrage
	-Amélioration des conditions de vie des populations	
	- éclairage du village	
	-développement des activités liées à l'utilisation de l'énergie électrique	
	- Contribuer à la lutte contre les maladies hydriques	
Pendant les travaux		
		-Protéger le sol contre l'érosion
		-Respecter les règles de sécurité dans les chantiers
		-Déterminer la zone de sécurité
Après les travaux		
	Amélioration de l'accès aux services de base	

Tableau 29 : Principaux impacts environnementaux négatifs et mesure d'atténuation envisageables

Type de projet	Principaux impacts environnementaux négatifs	Mesures d'atténuation
Ouverture, reprofilage...	Avant les travaux	
	-Entretien et stockage du matériel de chantier	-Aménagement des aires étanches pour le stockage et l'entretien du matériel de chantier
	- Perte des espèces ligneuses lors du dégagement du site	
	Pendant les travaux	
	-Destruction de la flore environnante	-Munir les véhicules de transport et les engins des dispositifs contre la

Plan Communal de Développement (PCD) de DEUK

<p>des routes et pistes agricoles</p>	<ul style="list-style-type: none"> -Production des huiles de vidanges et pollution par les pièces usées des engins -Pollution des eaux souterraines et de surfaces -Risque d'accidents de circulation, des accidents de travail notamment lors des manœuvres engins de chantier -Dégradation de la qualité de l'air liée aux émissions des gaz des engins des TP ainsi que des particules de poussières -Production des huiles de vidanges et des filtres usagers, pollution par les pièces usées des engins Augmentation des nuisances sonores 	<p>pollution.</p> <ul style="list-style-type: none"> -Prendre les dispositions nécessaires (grillages, filet, panneaux protecteurs, etc.) Pour éviter que des matériaux de construction, des rebuts ou des débris ligneux ne tombent dans les cours d'eau -Mettre des panneaux de signalisation du chantier pendant les travaux -Respecter les règles de protection au travail (port d'équipement de protection individuelle EPI) - Acheter des groupes équipés de dispositif antibruit et le sécuriser dans un local
	Après les travaux	
<p>Construction d'un puits, forage, adduction en eau potable....</p>	<ul style="list-style-type: none"> -problèmes liés à au choix du site -Problème de délocalisation des personnes situées sur le tronçon -risques sur l'acquisition du site -conflits liés à la pérennisation de l'ouvrage -destruction de l'ouvrage par les feux de brousse ou l'abattage abusif du bois - Elagage des branches d'arbres sur l'itinéraire - Décaper le sol pour faire passer les tuyaux 	<ul style="list-style-type: none"> -Sensibiliser les travailleurs sur les techniques de contrôle de poussières -Mettre en place des équipements dépoussiérants sur les lieux concernés. <p style="text-align: center;">Avant les travaux</p> <ul style="list-style-type: none"> -sensibiliser et impliquer la population locale sur l'importance de l'ouvrage -Sensibiliser la population cible sur la nécessité du choix et de l'ouvrage -mettre un comité de gestion de l'ouvrage et établir les règles d'usage ainsi que les mécanismes de fonctionnement -Disposer d'un périmètre de protection pour l'ouvrage et la tuyauterie doit être enfouie dans le sol -Choix d'un itinéraire qui ne va pas demander assez de destruction
	Pendant les travaux	

Plan Communal de Développement (PCD) de DEUK

	-Perte des espèces ligneuses liées au dégagement du site	-Respecter les règles d'hygiène et de sécurités dans les chantiers -Prévoir un périmètre de sécurité -prévoir des bacs collecteurs des eaux de ruissellement issues de la bonne fontaine
	Après les travaux	
	- Erosion due à l'exploitation des zones d'emprunts/ carrières de graviers ou de sable, et/ou à l'excavation du site du projet -Risques d'inondation et de stagnation des eaux autour de l'ouvrage	-mettre en place un comité de gestion de l'ouvrage pour assurer son entretien -Former le personnel de maintenance -Effectuer aussitôt les remblais et s'assurer de la mise en place d'un couvert végétal approprié -Remettre en état les zones d'emprunt, en respectant les pentes du terrain naturel -Reboiser les zones affectées ; Engazonner les zones affectées
	Avant les travaux	
Construction de bâtiments : Ecoles, salles de classe, centre de santé, marché, bloc administratif, case communautaire...	-Conflits liés à au choix du site	-Informers les personnes touchées au moins 01 an avant le début des travaux; -Dénombrer les personnes / ménages affectés et évaluer leurs biens -Dédommager les ménages touchés - obtenir un acte de donation signé par l'autorité compétente - S'assurer que le microprojet n'est pas implanté dans les zones sensibles (marécage, zone sacrée, aires protégées, flanc de montagne, etc.)
	Pendant les travaux	
	-Perte des espèces ligneuses liées au dégagement du site -Pollution de l'air par les poussières dues au transport des	-Remettre en état les zones d'emprunt -Respecter les règles de sécurité au chantier (port de masques, bottes,)

Plan Communal de Développement (PCD) de DEUK

	<p>matériaux et à la circulation</p> <ul style="list-style-type: none"> -risques d'accident dans le chantier -Risques d'accident liés aux déplacements divers, et aux travaux -Pollutions liées aux déchets générés pendant les travaux 	<ul style="list-style-type: none"> -Arroser les lieux des travaux avec de l'eau provenant des cours d'eau permanents -Reboiser les alentours de l'ouvrage -Mettre les panneaux de signalisation du chantier -Eviter de déposer les déchets dans les cours d'eau (à au moins 100m du cours d'eau) - Mise en dépôt dans les anciennes zones d'emprunt
Après les travaux		
	<ul style="list-style-type: none"> -Impacts liés aux déchets domestiques (eaux usées, excréta, etc) -Conflits liés à l'utilisation de l'ouvrage -Risques d'inondation et de stagnation des eaux autour de l'ouvrage -Risque de prolifération des moustiques suite à la stagnation des eaux 	<ul style="list-style-type: none"> -Mettre en place un comité de gestion du projet -Proposer et faire valider le mécanisme de gestion du projet -Prévoir un réseau simplifié d'assainissement et d'évacuation des eaux de pluie -Prévoir un point d'eau au sein et aux alentours de l'ouvrage -Prévoir des latrines améliorées à fosse ventilée -Prévoir les bacs à ordures -Prévoir les campagnes de désinfection
Avant les travaux		
	<ul style="list-style-type: none"> -problèmes liés à au choix de l'itinéraire -Problème de délocalisation des personnes situées sur le tronçon 	<ul style="list-style-type: none"> -Obtenir un acte de donation foncière, signé du Chef du village et du propriétaire du site, voir sous –préfet -Choix d'un itinéraire qui ne va pas demander assez de destruction -sensibiliser et impliquer la population locale sur l'importance de l'ouvrage -Mettre sur pied un comité de suivi du micro projet
Pendant les travaux		

Plan Communal de Développement (PCD) de DEUK

Réhabilitation, extension, aménagement, réfection des axes routiers, du réseau électrique, des bâtiments,	<ul style="list-style-type: none"> -Impacts liés à la pollution des huiles de vidange et filtres -Pollution de l'air par les poussières dues au transport des matériaux et la circulation des engins -Risques d'accident liés aux déplacements divers, et aux travaux -Impacts liés aux déchets générés pendant les travaux -Elagage des branches d'arbres sur l'itinéraire -Décaper le sol pour effectuer les travaux 	<ul style="list-style-type: none"> -Utiliser les engins adaptés et changer régulièrement les filtres -Mettre en place des bacs de récupération des huiles de vidange et les retourner aux entreprises spécialisées -Respecter les règles de sécurité au chantier (port de masques, bottes,) -Arroser les lieux des travaux avec de l'eau provenant des cours d'eau permanents -Mettre les panneaux de signalisation du chantier -Observer les règles élémentaires de sécurité (port de tenues appropriées, limitation de vitesse, etc.)
	Après les travaux	
		Prévoir un point d'eau aux alentours de l'ouvrage

6.3.2. Cadre de gestion sociale environnemental

Tableau 30 : Principaux impacts sociaux positifs et mesure d'optimisation

Type de projet	Principaux impacts sociaux positifs	Mesures d'optimisation
Ouverture, reprofilage ...des routes et pistes agricoles	Avant les travaux	
	<ul style="list-style-type: none"> -Mouvements des personnes et transports des biens facilités -Amélioration des conditions de vie des populations -Facilitation des déplacements dans la zone -Extension de l'habitat -Libre circulation des biens et des personnes 	<ul style="list-style-type: none"> -L'amélioration des communications -L'écoulement aisé des produits agricoles et pastoraux et le développement des activités agricoles, pastorales, commerciales, artisanales et touristiques -L'amélioration des échanges -L'augmentation des emplois - -PV des réunions participatives disponibles -Nombre de familles ou personnes touchées, compensés et

Plan Communal de Développement (PCD) de DEUK

		réinstallés -Présence des équipements de protection individuelle utilisés
Construction d'un puits, forage, adduction en eau potable...	Avant les travaux	
	-Lutter contre les maladies hydriques (diarrhée, choléra ...) -Utilisation de la main d'œuvre locale -Amélioration du cadre et des conditions de vie des populations	-PV des réunions de sensibilisation -préciser le nombre de personnes déplacées -mettre sur place un comité de suivi et de gestion de l'infrastructure -sensibiliser la population sur l'importance de l'ouvrage dans la localité
	Pendant les travaux	
		-Respecter les règles d'hygiène et de sécurité dans les chantiers -prévoir des bacs collecteurs d'eau usée issus de la borne fontaine
Construction de bâtiments : Ecoles, salles de classe, centre de santé, marché, bloc administratif, case communautaire...	Avant les travaux	
	-Amélioration du cadre et des conditions de vies des populations - Développement des activités économique -Protection de la chaussée de l'érosion pluviale -promotion des activités socio-culturelles -utilisation de la main d'œuvre locale -Contribuer aux bien êtres de la population bénéficiaire	-sensibiliser et impliquer les personnes sur l'importance de l'ouvrage -obtenir un acte de donation signé par l'autorité compétente -mettre en place un comité de gestion de l'ouvrage pour assurer son entretien
	Pendant les travaux	

Plan Communal de Développement (PCD) de DEUK

		<ul style="list-style-type: none"> -Présence systématique d'une latrine améliorée à fosse ventilée -Présence des équipements de protection utilisés
	Après les travaux	
		<ul style="list-style-type: none"> -Obtenir du donateur un certificat légalisé de donation du site -Sécuriser le site par un titre de propriété foncière
	Avant les travaux	
Réhabilitation, extension, aménagement, réfection des axes routiers, du réseau électrique, des bâtiments...	<ul style="list-style-type: none"> -Promouvoir la libre circulation des biens et des personnes -utilisation de la main d'œuvre locale -Contribuer au bien être de la population bénéficiaire -Amélioration des conditions de vie des populations - éclairage du village -développement des activités liées à l'utilisation de l'énergie électrique - Contribuer à la lutte contre les maladies hydriques 	<ul style="list-style-type: none"> - PV des réunions de sensibilisation -préciser le nombre de personnes déplacées -mettre sur place un comité de suivi et de gestion de l'infrastructure -sensibiliser la population sur l'importance de l'ouvrage
	Pendant les travaux	
		<ul style="list-style-type: none"> -Respecter les règles de sécurité dans les chantiers -Déterminer la zone de sécurité
	Après les travaux	
	Amélioration de l'accès aux services de base	

Tableau 31 : Principaux impacts sociaux négatifs et mesure d'atténuation envisageables

Type de projet	Principaux impacts sociaux négatifs	Mesures d'atténuation
Ouverture, reprofilage ...des routes et pistes agricoles	Avant les travaux	
	- Conflits avec les riverains liés au choix de l'itinéraire -Déplacement involontaire pour l'utilisation du site	-Informer les personnes touchées (sensibilisation); -Dénombrer les personnes / ménages affectés et évaluer leurs biens -Compenser les personnes affectées touchées conformément aux dispositions légales en vigueur
	Pendant les travaux	
	-Risque d'accidents de circulation, des accidents de travail notamment lors des manœuvres engins de chantier	-Mettre des panneaux de signalisation du chantier pendant les travaux -Respecter les règles de protection au travail (port d'équipement de protection individuelle EPI)
Construction d'un puits, forage, adduction en eau potable...	Avant les travaux	
	-problèmes liés à au choix du site -Problème de délocalisation des personnes situées sur le tronçon -risques sur l'acquisition du site -conflits liés à la pérennisation de l'ouvrage -destruction de l'ouvrage par les feux de brousse ou l'abattage abusif du bois - Elagage des branches d'arbres sur l'itinéraire - Décaper le sol pour faire passer les tuyaux	-sensibiliser et impliquer la population locale sur l'importance de l'ouvrage -Sensibiliser la population cible sur la nécessité du choix et de l'ouvrage -mettre un comité de gestion de l'ouvrage et établir les règles d'usage ainsi que les mécanismes de fonctionnement -Disposer d'un périmètre de protection pour l'ouvrage et la tuyauterie doit être enfouie dans le sol -Choix d'un itinéraire qui ne va pas demander assez de destruction
	Pendant les travaux	
	-Perte des espèces ligneuses liées au dégagement du site	-Respecter les règles d'hygiène et de sécurités dans les chantiers

Plan Communal de Développement (PCD) de DEUK

		<ul style="list-style-type: none"> -Prévoir un périmètre de sécurité -prévoir des bacs collecteurs des eaux de ruissellement issues de la bonne fontaine -Sensibiliser les populations riveraines et le personnel sur les IST/SIDA 	
Après les travaux			
	<ul style="list-style-type: none"> - Conflits liés à l'utilisation de l'ouvrage 	<ul style="list-style-type: none"> -mettre en place un comité de gestion de l'ouvrage pour assurer son entretien -Former le personnel de maintenance -Effectuer aussitôt les remblais et s'assurer de la mise en place d'un couvert végétal approprié 	
Avant les travaux			
<p>Construction de bâtiments : Ecoles, salles de classe, centre de santé, marché, bloc administratif, case communautaire...</p>	<ul style="list-style-type: none"> -Conflits liés à au choix du site -Conflits liés à la délocalisation des populations occupant le site 	<ul style="list-style-type: none"> -Informers les personnes touchées au moins 01 an avant le début des travaux; -Dénombrer les personnes / ménages affectés et évaluer leurs biens -Dédommager les ménages touchés - obtenir un acte de donation signé par l'autorité compétente - S'assurer que le microprojet n'est pas implanté dans les zones sensibles (marécage, zone sacrée, aires protégées, flanc de montagne, etc.) 	
	Pendant les travaux		
	<ul style="list-style-type: none"> -risques d'accident dans le chantier -Risques d'accident liés aux déplacements divers, et aux travaux 	<ul style="list-style-type: none"> -Respecter les règles de sécurité au chantier (port de masques, bottes,) - Sensibiliser les populations riveraines et le personnel sur les IST/SIDA 	

Plan Communal de Développement (PCD) de DEUK

	Après les travaux	
	-Conflits liés à l'utilisation de l'ouvrage	-Mettre en place un comité de gestion du projet -Proposer et faire valider le mécanisme de gestion du projet
Réhabilitation, extension, aménagement, réfection des axes routiers, du réseau électrique, des bâtiments...	Avant les travaux	
	-problèmes liés à au choix de l'itinéraire -Problème de délocalisation des personnes situées sur le tronçon	-Obtenir un acte de donation foncière, signé du Chef du village et du propriétaire du site, voir sous –préfet -Choix d'un itinéraire qui ne va pas demander assez de destruction -sensibiliser et impliquer la population locale sur l'importance de l'ouvrage -Mettre sur pied un comité de suivi du micro projet
	Pendant les travaux	
	-Risques d'accident liés aux déplacements divers, et aux travaux	-Respecter les règles de sécurité au chantier (port de masques, bottes,) -Sensibiliser les populations riveraines et le personnel sur les IST/SIDA
	Après les travaux	
	-Conflits liés à l'ouvrage du site	-Mettre sur pied un comité de gestion de l'ouvrage

6.3.3. Plan sommaire de gestion environnementale et sociale

Tableau 32 : Plan sommaire de gestion environnemental

Mesures environnementales	Tâches	Acteur de mise en œuvre	Période	Acteurs de suivi	Coût (FCFA)	Observations
Reprofilage de la route Deuk-Mpouga (30km), Bord-Deuk (19 km)	-Implantation de la base de l'entreprise - Dégagement de l'emprise	Commune DDTP DDEPDED	2015	Commune		

Plan Communal de Développement (PCD) de DEUK

	-Construction des canalisations -Remblayage					
Construction de 03 forages à Deuk Centre, Tsongo, Gah	-Forage (Installation du chantier, identification et choix du site) -Dégagement du site d'implantation -Construction de l'ouvrage -Remblais des bords	Commune DDEE MINSANTE	2015	COMMUNE		
Construction de 02 salles de classe au CETIC de Deuk	-Dégagement du terrain -Remblais ou déblais en fonction du relief du site -Réalisation des fouilles pour fondation -Construction des drains et réseaux divers -Facilitation des rencontres et manifestation diverses	Commune DDESEC DDTP DDEE	2015	COMMUNE		
Construction d'un bloc latrine au CETIC de Deuk	-Dégagement du terrain -Remblais ou déblais en fonction du relief du site -Réalisation des fosses	Commune DDESEC DDEPDED	2015	COMMUNE		
Construction de 03 magasins de stockage à Deuk centre, Béandong et Ndanenkong	-Dégagement du terrain -Remblais ou déblais en	Commune DDCommerce	2015	COMMUNE		

Plan Communal de Développement (PCD) de DEUK

	<p>fonction du relief du site</p> <ul style="list-style-type: none"> -Réalisation des fouilles pour fondation -Construction des drains et réseaux divers -Facilitation des rencontres et manifestation diverses 					
<p>Construction du hangar de marché à Dioma</p>	<ul style="list-style-type: none"> -Dégagement du terrain -Remblais ou déblais en fonction du relief du site -Réalisation des fouilles pour fondation -Construction des drains et réseaux divers -Facilitation des rencontres et manifestation diverses 	<p>Commune DDCommerce</p>	<p>2015</p>	<p>COMMUNE</p>		
<p>Construction de 02 hangars de 64 comptoirs au marché de Deuk</p>	<ul style="list-style-type: none"> -Dégagement du terrain -Remblais ou déblais en fonction du relief du site -Réalisation des fouilles pour fondation -Construction des drains et réseaux divers -Facilitation des rencontres et manifestation diverses 	<p>Commune DDCommerce</p>	<p>2015</p>	<p>COMMUNE</p>		

6.4. Plan d'Investissement Annuel

6.4.1. Programmation annuelle des projets prioritaires

La programmation annuelle des projets prioritaires récapitule les projets prioritaires retenus pour être exécuter en première année, ainsi que l'ensemble des ressources mobilisables pour la mise en œuvre.

Tableau 33 : Programmation annuelle des projets prioritaires

SECTEUR	PROJET/ACTIONS RETENUES	QUANTITE	LIEU	COUT TOTAL	SOURCES DE FINANCEMENTS				ACTEURS	INDICATEURS
					PARTENAIRES		COMMUNE			
					Dénomination	Montant	Espèces	Nature		
TRAVAUX PUBLICS	Reprofilage de la route : Deuk-Mpouga, (24 km) ; Bord-Deuk, 19 km		Deuk	32 678 000	BIP	27 778 000	4 900 000		Mairie	49 km de routes réprofilés
	Etude en vue de la construction du pont de NCHIA-YANG		Deuk	350 000 000	BIP	350 000 000			Mairie	Etude disponible
	Finition des travaux du bac		Deuk	175 000 000	BIP	175 000 000			Mairie	Bac opérationnel
	Reprofilage de la route Nchia_Yang-Deuk (18Km)		Deuk	21 900 000	BIP	17 000 000	4 900 000		Mairie	18 km de route réprofilés
ENSEIGNEMENT SECONDAIRE	Construction de 02 salles de classe au CETIC de Deuk	02	Deuk	23 000 000	BIP	23 000 000			Mairie	02 salles de classe construites
	Equipement en tables bancs du CETIC de Deuk		Deuk	1 800 000	BIP	1 800 000			Mairie	CETIC équipé en tables bancs
	Construction d'un bloc latrine au CETIC de Deuk		Deuk	4 500 000	BIP	4 500 000			Mairie	Bloc latrine construit

Plan Communal de Développement (PCD) de DEUK

	Bornage du site de la SAR/SM		Deuk	900 000	BIP	900 000			Mairie	Présence de fil barbelé
	Construction de deux salles de classe au CES de Boko		Boko	10 000 000			10 000 000		Mairie	02 salles de classe construites
	Appuis aux enseignants vacataires de la Commune		Deuk	500 000			500 000		Mairie	Liste des enseignants vacataires appuyés
	Octroi des bourses scolaires aux bacheliers de la Commune		Deuk	780 000			780 000		Mairie	Liste de bacheliers bénéficiaires de bourses scolaires
INSTITUTION COMMUNALE	Acquisition du matériel informatique pour l'enregistrement des artisans		Deuk	1 500 000	BIP	1 000 000	500 000		Mairie	Nombre d'artisans enregistrés
	Elaboration du PCD		Deuk	12 000 000	PNDP	12 000 000			Mairie	PCD disponible
	Paiement de certains droits salariaux aux agents communaux		Deuk	8 600 000			8 600 000		Mairie	Fiche de salaires
EAU ET ENERGIE	Construction de 03 Forages dans les localités de Deuk centre, Tsongo, Gah	03	Deuk centre, Tsongo, Gah	24 000 000			24 000 000		Mairie	03 forages construits
COMMERCE	Construction de 03 magasins de stockage à Deuk centre, Béandong et Ndanenkong	03	Deuk centre, Béandong,	65 000 000	PNDP				Mairie	03 magasins construits

Plan Communal de Développement (PCD) de DEUK

			Ndan enkon g							
	Construction des 03 blocs de latrines auprès des magasins de stockage	03		11 000 000	PNDP				Mairie	03 blocs de latrines construits
	Construction du hangar de marché à Dioma		Diom a	10 000 000	Dotation Générale de la Décentralis ation	10 000 000			Mairie	Hangar de marché construit
	Construction de 03 blocs de latrines auprès des hangars des marchés		Diom a	12 000 000	PNDP	12 000 000			Mairie	03 blocs latrines construits
	Construction de 02 hangars de 64 comptoirs au marché de Deuk		Deuk centr e	42 000 000	PNDP	42 000 000			Mairie	02 hangars de 64 comptoirs construits
CULTU RE	Finition de la Case Communautaire de Deuk		Deuk	15 000 000	BIP	15 000 000			Mairie	Case communautaire fonctionnelle
EDUCA TION DE BASE	Distribution du paquet minimum dans toutes les écoles de la Commune		Deuk	3 000 000			3 000 000		Mairie	Calendrier de distribution
	Construction d'une salle de classe à l'école bilingue de Deuk		Deuk centr e	7 500 000			7 500 000		Mairie	01 salle de classe construite
SANTE	Construction d'un Centre de santé	01	Gbwa h	10 000 000			10 000 000		Mairie	01 centre de santé construit

Plan Communal de Développement (PCD) de DEUK

	GBWAH												
TOTAL PIA				842 65									
				8 000									

6.4.2. Plan opérationnel en faveur des populations vulnérables

Une bonne stratégie de développement local ne saurait se concevoir sans prendre en compte les couches les plus défavorisées. Aussi, le présent plan de développement local prévoit des actions en faveur des couches vulnérables. Ces actions se déclinent à travers le plan opérationnel consigné dans le tableau suivant :

Tableau 34 : Plan opérationnel en faveur des populations vulnérables

Activités	Indicateurs de résultats	Période (2015)												Responsables et collaborateurs	Coût Estimatif (Millier)	Source de financement
		J	F	M	A	M	J	J	A	S	O	N	D			
1. Identification des personnes vulnérables (handicapés, personnes âgées, Orphelins et Enfants Vulnérables)	Nombre et typologie des personnes identifiées													MINAS Mairie Partenaires	1 500 000	MINAS Commune Partenaires
2. Acquisition des appareillages pour handicapés	95 handicapés bénéficiaires des appareillages													MINAS Commune	15 000 000	MINAS Commune Partenaires
3. Prise en charge scolaire des enfants vulnérables et exemption des frais d'APEE	300 enfants vulnérables ont bénéficié des appuis scolaires													MINAS Commune Partenaires	5 000 000	MINAS Commune
4. Célébration des journées en faveur de couches vulnérables	Au moins 75%des personnes vulnérables connaissent leurs droits														2 000 000	
5. Financement des projets en faveur des personnes âgées	50 personnes âgées de plus de 60 ans sont bénéficiaires													MINAS Commune Partenaires	10 000 000	MINAS Commune Partenaires
6. Délivrance de la carte nationale d'invalidité aux handicapés	100 handicapés au moins disposent de cartes Nationale d'invalidité													MINAS Commune	5 000 000	Commune
7. Fonctionnement du centre social de Deuk	Construction d'un centre social à Deuk Equipement du centre social de Deuk en matériels informatiques et													MINAS	15 000 000	MINAS Commune

Plan Communal de Développement (PCD) de DEUK

Activités	Indicateurs de résultats	Période (2015)												Responsables et collaborateurs	Coût Estimatif (Millier)	Source de financement
		J	F	M	A	M	J	J	A	S	O	N	D			
	mobiliers de bureau Affectation de 03 cadres au centre social															

6.5 Plan de Passation des Marchés du PIA

Tableau 35 : Plan de passation des marchés

VII. MECANISME DE SUIVI-EVALUATION

7.1. Composition du Comité Communal de Suivi-Evaluation du PCD

Le Comité de pilotage du PDC a mué en Comité Communal de Suivi-Evaluation (CCSE). Les chefs de villages et les comités de concertation sont les organes de suivi-évaluation au niveau des villages, avec pour rôle principal la mise en œuvre des solutions endogènes planifiées dans les villages. Le CCSE est constitué de la manière suivante :

Président :

Rapporteurs :

Membres :

7.2. Indicateurs de suivi et d'évaluation

Tableau 36 : Indicateurs de suivi et évaluation du PIA

Secteur	Microprojets	Indicateurs de suivi et d'évaluation	Niveau d'avancement physique	Niveau d'exécution budgétaire
Travaux publics				

7.3. Dispositif, outils et fréquence du reporting

A ce niveau, l'exécutif communal doit s'engager à mettre à la disposition de toutes les parties prenantes, les moyens nécessaires pour atteindre les objectifs fixés dans la réalisation des microprojets.

La mise en œuvre de ces objectifs est accompagnée par un dispositif de suivi et d'évaluation s'articulant autour des axes suivants :

- Suivi-évaluation général de la mise en œuvre du PCD, assuré par le Comité Communal de Suivi-Evaluation (CCSE), mis en place au niveau communal et les Comités de Concertation mis en place au niveau de chaque village.
- Un reporting périodique comprenant :
 - Des rapports d'étapes (qui peuvent être mensuels, bimestriels, trimestriels ou semestriels en fonction des missions de suivi-évaluation) sur l'avancement des travaux, faits par le CCSE et les CC des villages concernés par la mise en œuvre ;
 - D'un rapport annuel présentant le bilan des réalisations, fait par le CCSE et les CC des villages concernés par la mise en œuvre ;
 - Des indicateurs de suivi des activités (fréquence mensuelle, trimestrielle ou semestrielle) ;
 - Un plan d'actions annuel (calendrier des descentes sur le terrain pour les missions de suivi et d'évaluation)
- Un processus d'évaluation au niveau communal (Réunions périodiques d'évaluation entre le CCSE et le conseil municipal pour parler du degré d'atteinte des objectifs, des propositions d'amélioration des performances et de nouvelles orientations)
- Des actions d'audit, le cas échéant

7.4. Mécanisme de préparation du PIA et de révision du PCD

Le plan d'investissement annuel sera préparé chaque début d'année par l'équipe communale en collaboration avec les sectoriels représentés dans la Commune. Le nouveau Plan d'Investissement Annuel devra se faire après évaluation du précédent, afin de prendre en compte les écarts éventuels et/ou de capitaliser les acquis dans les prochaines orientations.

Le PCD quant à lui devra être révisé tous les 03 ans, son échéance étant fondée sur le moyen terme. Il s'agira non seulement d'actualiser les données secondaires de la Commune, mais également d'élaborer un nouveau plan d'action triennal qui, après évaluation devra comme dans le cas du PIA, prendre en compte les écarts éventuels et/ou de capitaliser les acquis dans les prochaines orientations

VIII. PLAN DE COMMUNICATION SUR LA MISE EN ŒUVRE DU PCD

Après la validation du document du PCD par le conseil municipal de la Commune d'Ebebda, une campagne de sensibilisation et d'information sera menée auprès des populations et des organismes d'appui au développement local. A cet effet, la commune d'Ebebda a défini une stratégie de communication à travers lesquelles elle pourra rendre compte de ses activités et recevoir les avis et le soutien de tous. Il s'agira donc par cet exercice de susciter l'appropriation et l'engagement de toutes les parties prenantes à la mise en œuvre du Plan.

Objectif global de la communication :

Présenter la stratégie marketing que la Commune prévoit de mettre en œuvre pour vulgariser son PCD

Objectifs spécifiques de la communication :

- Impliquer les acteurs au niveau local dans les actions de développement mises en œuvre au sein de la commune ;
- Mobiliser les acteurs et les bénéficiaires pour l'action en vue de leur participation effective dans le processus de développement de la Commune
- appuyer les actions de gouvernance locale au sein de la commune, notamment la vulgarisation du budget participatif en vue du contrôle citoyen par les bénéficiaires ;
- Assurer la collaboration entre les partenaires intervenant au niveau local ;
- Capitaliser les actions de développement menées dans la commune, présenter celles retenues dans le cadre de la planification en vue de leur diffusion ;
- Accompagner les populations à s'approprier et à participer à leur développement ;
- Appuyer le maire/l'exécutif municipal dans la recherche des financements pour la commune ;
- Assurer la bonne circulation de l'information au sein et à l'extérieur de la commune ;
- Promouvoir l'image de marque de la commune à l'extérieur.

Le dispositif de communication entre les différents intervenants à mettre en œuvre est résumé dans le tableau ci-dessous

Tableau 37 : Plan de communication communal

CANAL	CIBLES	ACTIVITES	INDICATEURS	COUTS (F CFA)
Correspondances Compte rendu verbal	Adjoints au Maire	Suivi des activités de la commune	Le nombre de réunions et de sessions organisées Les listes de présence aux réunions Les PV de réunions du personnel Les types et le nombre de correspondance adressé	/
Note des services Décisions Réunions d'animation des services	Personnel communal	Suivi de l'exécution de tâches		/
Sessions du conseil Documents divers	Conseillers municipaux	Informations sur le budget et les différentes activités de la commune		/
Correspondances	Chefs traditionnels	Recouvrement impôts et taxes Transmission des doléances des populations Appuis humains et matériels Information sur les projets à réaliser dans le PCD	Le nombre de correspondance et de village sollicités et couverts	500 000
Lettres administratives Documents PCD Réunions formelles et informelles	Administration	Transmission des décisions, des conventions, etc. Transmission des projets à financer par le BIP/PIP	Le nombre de réunions formelles organisées Listes de présence aux réunions Le nombre de lettres administratives transmises	500 000

Plan Communal de Développement (PCD) de DEUK

CANAL	CIBLES	ACTIVITES	INDICATEURS	COUTS (F CFA)
Pagnes, polos, chemises, casquettes, etc.	Personnel communal	Entretien de l'image de marque de la Commune	Le nombre de pagnes, polos, chemises, casquettes de la mairie distribué lors des manifestations officielles La présence des albums photos, dépliants et autres gadgets dans les bureaux des responsables de la commune	1 000 000
Affichage, Albums photos, dépliants, etc.	Usagers de la mairie			500 000
Site web Documentaires télévisés et radio diffusés Journaux télévisés et radio diffusés Dépliants, Emissions radios locales, Banderoles	ONG et société civile	Entretien de l'image de marque de la Commune (invitation des journalistes pour la couverture des événements marquants sur la commune avec ou sans rapport avec le PCD : tenues des sessions du conseil municipal, réalisation et réception des ouvrages, réunions, séminaires et ateliers, etc.	La présence d'un site web fonctionnel et présentant de manière positive la commune et son PCD Le nombre d'évènements couverts par les journalistes et diffusés dans les chaînes de télévision et de radio Le nombre de documentaire parlant des atouts et potentialités de la commune diffusé à la télévision et à la radio	5 000 000
		Transmission des bonnes informations sur le PCD et les priorités de développement de la commune contenues dans le PCD		
Correspondances Rencontres Informelles Téléphone	Elites	Appuis divers pour le financement des projets contenus dans le PCD	Le nombre et la nature des correspondances adressées aux différents partenaires Le nombre de rencontres formelles ou informelles organisées avec les divers partenaires	1 000 000
Correspondances PCD Internet (site web et e-mail)	Bailleurs de Fonds, Investisseurs	Demande d'appui aux Projets à réaliser dans le PCD		
Correspondances, Téléphone, PCD Internet (site web et e-mail)	Communes étrangères	Participation de la Commune aux événements et internationaux		

IX .CONCLUSION

Au demeurant, L'élaboration du Plan Communal de Développement de Deuk a été faite suivant la démarche participative et s'est déroulé avec la participation de toutes les parties prenantes au développement ; à savoir : les populations à la base, les autorités administratives (sectoriels), religieuses, traditionnelles et politiques. Désormais document de base de toute prise de décision pour la commune, le Plan Communal de Développement de la Commune de Deuk s'est voulu concis et concret. A l'issu du processus et après analyses des données collectées sur le terrain, il ressort que la commune de Deuk regorge d'énormes potentialités qui seraient susceptibles de booster de manière significative son développement. Développement qui passe par l'amélioration substantielle de l'offre en infrastructures de développement de base, le développement d'une économie locale renforcée, la résorbation du chômage. L'institution communale quant à elle doit connaître une amélioration tant au niveau de la gestion des ressources tant humaines, financières que patrimoniales. La gestion des relations internes et externes doit aussi connaître des améliorations afin de hisser la commune à la hauteur de sa vision et de son projet de développement.

Malgré de nombreux problèmes recensés lors des différents diagnostics tels que l'accès difficile à une couverture électrique, la difficulté d'accès à l'eau potable, l'accès difficile aux soins de santé appropriée, le problème de la circulation des personnes et des biens, des solutions efficaces et durables ont été proposées lors de l'atelier du PCD. Les potentielles sources de financement du plan d'Investissement annuel 2015, sur la base des ressources effectivement mobilisables faite par le Maire, promettent un avenir meilleur si toutes les parties prenantes au développement de la commune s'engagent chacune en ce qui la concerne à la mise en œuvre de son potentiel.

Pour une mise en œuvre objective de ce plan, un comité chargé de piloter le PCD a été mis en place par arrêté municipal. Il sera accompagné techniquement par des sectoriels et s'efforcera de produire les résultats escomptés. Ces résultats ne pourront être atteints que si ce Comité arrive à mobiliser les ressources internes et externes, par la définition des programmes de recherche des financements intégrant toute l'élite de la Commune, pour un Développement Intégral de l'Homme.

X.BIBLIOGRAPHIE

1. PLAN DE DEVELOPPEMENT COMMUNAL (PDC) D'EBEBDA
2. DIAGNOSTIC INSTITUTIONNEL COMMUNAL (DIC)
3. DIAGNOSTIC DE L'ESPACE URBAIN COMMUNAL (DEUC)
4. RAPPORT CONSOLIDE DU DIAGNOSTIC PARTICIPATIF
5. MINISTERE DE L'ENVIRONNEMENT ET DE LA PROTECTION DE LA NATURE.
Arrêté N°0070/MINEP du 22 Avril 2005 fixant les différentes catégories dont la réalisation est soumise à une étude d'impact environnemental. 2005. Pages 1-4.

XI.ANNEXES