

SOMMAIRE

RESUME	3
LISTE DES ABREVIATIONS	4
1. INTRODUCTION	10
1.1 CONTEXTE ET JUSTIFICATION	11
1.2 OBJECTIFS DU PCD	11
1.3 STRUCTURE DU PCD	11
2 METHODOLOGIE	12
2.1 PREPARATION DE L'ENSEMBLE DU PROCESSUS	13
2.1.1 Participation à l'atelier de formation des OAL et du personnel communal à Bafia	13
2.1.2 Préparation de l'OAL ADECOL à l'accomplissement de la mission	13
2.1.3 Prise de contact de l'OAL avec l'exécutif communal.	13
2.1.3.1 Restitution de la formation au COPIL	13
2.1.3.1 Restitution de la formation de Bafia au siège d'ADECOL	14
2.1.3.3 Atelier de lancement	14
2.2 COLLECTE DES INFORMATIONS ET TRAITEMENT	15
2.2.1 Collecte et analyse des données du Diagnostique Institutionnel Communal (DIC)	15
2.2.2 Réalisation du Diagnostic de l'Espace Urbain Communal (DEUC)	15
2.2.3 Réalisation du Diagnostic Participatif Niveau Village (DPNV)	17
2.2.4 Consolidation des données du diagnostic et cartographie	18
2.2.5 Atelier de planification, de mobilisation des ressources et de programmation	18
2.2.6 Mise en place du mécanisme de suivi évaluation participatif	18
3. PRESENTATION SOMMAIRE DE LA COMMUNE	19
3.1 LOCALISATION DE LA COMMUNE	20
3.2 MILIEU BIOPHYSIQUE	22
3.2.1 Climat	22
3.2.2 Le relief	23
3.2.3 Les sols	23
3.2.4 La Végétation et flore	23
3.2.5 La Faune	23
3.2.6 L'hydrographie	24
3.2.7 Ressources naturelles	24
3.3. LE MILIEU HUMAIN	28
3.3.1 L'historique de la commune	28
3.3.2 La population	28
3.3.3 Les ethnies	31
3.3.4 Les religions	32
3.3.5 Les principales activités économiques	32
3.3.5.2 L'élevage	33
3.3.5.3 Petite industrie et l'artisanat	33
3.3.5.4 La petite chasse	33
3.3.5.4 Activités de transport	33
3.3.5.5. Commerce	34
3.3.5. 6 Le tourisme	34
3.4 LES PRINCIPAUX SERVICES DE L'ESPACE COMMUNAL	35
4. SYNTHESE DES RESULTATS	44
DES DIAGNOSTICS	44
4.1 SYNTHESE DU DIC	45

Plan Communal de Développement d'Akono

4.2 SYNTHÈSE DES DONNÉES SUR LA PETITE ENFANCE _____	49
4.3 Synthèse sur les changements climatiques _____	51
4.4 PROBLÈMES ET BESOINS CONSOLIDÉS PAR SECTEUR _____	53
4.5 SYNTHÈSE DES HUIT MICROPROJETS PRIORITAIRES PAR VILLAGE _____	71
5. PLANIFICATION STRATÉGIQUE _____	82
5.1 VISION ET OBJECTIFS DU PCD _____	83
5.5 MATRICE DES CADRES LOGIQUES SECTORIELS _____	84
5.6 COUT ESTIMATIF DU PCD _____	157
5.7 ESQUISSE DU PLAN D'UTILISATION ET DE GESTION DES TERRES DE L'ESPACE COMMUNAL _____	159
5.8 SITUATION DE L'ECONOMIE LOCALE _____	163
6. PROGRAMMATION _____	166
6.1 RESSOURCES MOBILISABLES ET ECHEANCES _____	167
6.2 CADRE DE DEPENSES A MOYEN TERME (CDMT) DES PROJETS PRIORITAIRES _____	169
6.3 CADRE SOMMAIRE DE GESTION ENVIRONNEMENTALE DU CDMT _____	172
6.3.1 Les principaux impacts socio-environnementaux potentiels et leurs mesures d'optimisation et d'atténuation _____	172
6.3.2 Plan sommaire de gestion de l'environnement _____	176
6.4 PLAN D'INVESTISSEMENT ANNUEL _____	178
6.4.1 Définition du montant d'investissement de la commune _____	178
6.4.2 Programmation annuelle des projets prioritaires (première année) _____	178
6.5 PLAN DE PASSATION DES MARCHES DU PIA _____	180
7. MECANISME DE SUIVI-EVALUATION _____	181
7.1 COMPOSITION ET ATTRIBUTIONS DU COMITE DE SUIVI-EVALUATION DU PCD _____	182
7.1.1 Missions/ Attributions du Comité de suivi-évaluation _____	182
7.1.2 Composition du Comité de suivi _____	182
7.1.3 Les acteurs de la mise en œuvre du PCD _____	182
7.1.4 Indicateurs de suivi et d'évaluation du PIA _____	184
7.1.5 Dispositif, Outils et Fréquence du Reporting _____	184
7.1.6 Mécanisme de préparation du PIA et de révision du PCD _____	185
8. PLAN DE COMMUNICATION SUR LA MISE EN ŒUVRE DU PCD _____	186
CONCLUSION _____	189
BIBLIOGRAPHIE _____	191
ANNEXES _____	193

RESUME

Le PCD est un document de prospective qui établit secteur par secteur les besoins en équipements et infrastructures conformément aux politiques sectorielles.

Il traduit ensuite une vision politique de l'exécutif municipal qui est mise en œuvre au travers de la programmation essentiellement tributaire des ressources mobilisables par la commune. La rédaction de ce précieux document nécessite un appui technique et financier. C'est dans ce sens qu'une convention a été signée entre la commune d'Akono et le Programme National de Développement Participatif (PNDP) pour le financement de l'actualisation de son Plan de Développement Communal (PDC) en PCD et des activités connexes.

A la suite d'un diagnostic préliminaire en vue de la détermination des indicateurs des valeurs, la méthodologie utilisée pour l'accomplissement de la mission s'est appuyée sur le manuel guide méthodologique de planification régionale et locale du MINEPAT qui prescrit sept étapes pour la conduite de ce processus, que sont : la préparation du processus ; le diagnostic participatif ; la planification ; la mobilisation des ressources ; la programmation des projets ; la mise en œuvre du plan et le suivi évaluation. La collecte des données s'est faite par des diagnostics conduits dans vingt-huit secteurs de la planification participative et à travers le Diagnostic de l'Institution Communale(DIC), le Diagnostic de l'Espace Urbain Communal(DEUC) et le Diagnostic Participatif Niveau Village (DPNV). Les diagnostics effectués ont permis d'obtenir les résultats ci-après :

- Sur le plan économique, la Commune d'Akono se caractérise par la prédominance du secteur agricole, qui emploie environ 80% de la population. Les autres secteurs économiques que sont l'élevage, la pêche, l'artisanat et le tourisme sont encore en décollage dans le territoire communal. L'industrie minière, le commerce et le transport sont en plein essor, mais ils nécessitent encore une bonne organisation.
- Sur le plan social, Akono bénéficie d'une couverture relativement importante.
- Au plan socio environnemental, l'on note généralement l'ignorance des mesures de protection et de gestion environnementale.
- Au plan du renforcement des capacités, la Commune devra s'appuyer sur l'amélioration des secteurs productifs techniques et financiers, l'amélioration de la couverture en infrastructures sociales de base et un renforcement des capacités sur la protection et la gestion de l'environnement.

A l'issue de ce diagnostic participatif, le coût global du Plan Communal de Développement (PCD) s'élève à **10 956 222 204 FCFA**, le cadre de dépenses à moyen terme pour les trois prochaines années s'élève à **552 451 943 FCFA** et le plan d'investissement pour la première année à **120 451 943 FCFA**.

Au terme de tout ce processus, il a été mis en place un comité de suivi évaluation du PCD. Par ailleurs son plan de communication a été élaboré.

La vision de la Commune d'Akono à l'horizon 2020, devra faire une part belle à faciliter l'acquisition et sécurisation foncière; le développement économique (agriculture, élevage commerce, tourisme); l'assainissement et l'électrification; le développement urbain et habitat; l'encadrement de la jeunesse, l'éducation, le sport et les loisirs à travers un soutien à l'appareil productif afin de booster la croissance et l'emploi qui sont les fondements du DSCE.

LISTE DES ABREVIATIONS

A1 : Premier Adjoint au Maire
A2 : Deuxième Adjoint au Maire
AES SONEL : American Energy Society - Société Nationale d'Electricité du Cameroun
ANAFOR : Agence Nationale d'Appui au développement Forestier
APNV : Approche Participative Niveau Village
CA : Compte Administratif
CAC : Centimes Additionnels Communaux
CC : Comité de Concertation
CCD : Cadre Communal de Développement
CCF : Cadre Communal Financier
CLLS : Comité Local de Lutte Contre le VIH/SIDA
CM : Conseil Municipal
CRTV : Cameroon Radio and Télévision
CSI : Centre de Santé Intégré
CT : Court Terme
CVA : Chaînes de Valeurs Ajoutées
CVUC : Communes et Villes Unies du Cameroun
CPFF : Centre de Promotion de la Femme et de la Famille
FEICOM : Fonds Spécial d'Equipement et d'Intervention Intercommunale
FMO : Forces de Maintien de l'Ordre
GIC : Groupe d'Initiatives Communes
ISS : Interview Semi- Structurés
MARPP : Méthode Accélérée de Recherche et de Planification Participative
MINAC : Ministère des Arts et de la Culture
MINADER : Ministère de l'Agriculture et du Développement Rural
MINAS : Ministère des Affaires Sociales
MINATD : Ministère de l'Administration Territoriale et de la Décentralisation
MINCOMMERCE : Ministère du Commerce
MINCOM : Ministère de la Communication
MINDCAF : Ministère des Domaines, Cadastres et Affaires Foncières
MINEDUB : Ministère de l'Education de Base
MINEE : Ministère de l'Eau et de l'Energie
MINEFOP : Ministère de l'Emploi et de la Formation Professionnelle
MINEPDED : Ministère de l'Environnement, de la Protection de la Nature et du Développement Durable
MINEPIA : Ministère de l'Elevage, des Pêches et des Industries Animales
MINESEC : Ministère des Enseignements Secondaires
MINESUP : Ministère de l'Enseignement Supérieur
MINFOF : Ministère des Forêts et de la Faune
MINHDU : Ministère de l'Habitat et du Développement Urbain
MINJEC : Ministère de la Jeunesse et de l'Education Civique
MINMIDT : Ministère des Mines de l'Industrie et du Développement Technologique
MINPMEESA : Ministère des Petites et Moyennes Entreprises, de l'Economie Sociale et de l'Artisanat
MINPOSTEL : Ministère des Postes et Télécommunications
MINPROFF : Ministère de la Promotion de la Femme et de la Famille
MINRESI : Ministère de la Recherche Scientifique et de l'Innovation

MINSANTE : Ministère de la Santé Publique
MINSEP : Ministère des Sports et de l'Education Physique
MINTOUL : Ministère du Tourisme et des Loisirs
MINTP : Ministère des Travaux publics
MINTRANSPORTS : Ministère des Transports
MINTSS : Ministère du Travail et de la Sécurité Sociale
OAL : Organisme d'Appui Local
ONG : Organisation Non Gouvernementale
PCD : Plan Communal de Développement
PDL : Plan de Développement Local
PADC : Projet d'Appui au Développement Communautaire
PME/PMI : Petite et Moyenne Entreprise / Petite et Moyenne Industrie
PNDP : Programme National de Développement Participatif
PPTE : Pays Pauvre Très Endetté
PS : Prestataire de Service
SDE : Services Déconcentrés de l'Etat
SEPO : Succès, Echec, Potentialités, Obstacles
SG : Secrétaire Général
SIDA : Syndrome d'Immuno Déficience Acquise
TDR : Termes de Références
VIH : Virus d'Immuno Déficience Humaine

LISTE DES TABLEAUX

Tableau 1: Principales espèces forestières présentes dans la Commune d'Akono	23
Tableau 2: Quelques animaux de la faune sauvage couramment rencontrés	24
Tableau 3: Matrice diagnostic des ressources naturelles	25
Tableau 4: Population par tranche d'après les résultats RGPH 2005	29
Tableau 5: Population de la commune par tranche d'âge dans la Commune	30
Tableau 6: Les principaux services de l'espace communal	35
Tableau 7: Forces et faiblesses de l'intitution communale et axes de renforcement	45
Tableau 8: Matrice diagnostic de la petite enfance de la commune d'Akono	49
Tableau 9: Analyse Synthèse de la situation sur les changements climatiques dans la Commune d'Akono	52
Tableau 10: Problèmes et besoins consolidés par secteur	53
Tableau 11: Synthèse des huit microprojets prioritaires par village	71
Tableau 12: Cadres logiques par secteurs	84
Tableau 13: Coût estimatif du PCD	157
Tableau 14: PUGT de la commune d'Akono	159
Tableau 15: Ressources mobilisables et échéances	168
Tableau 16 : Coûts du CDMT par année	169
Tableau 17: Cadre des dépenses à moyen terme	170
Tableau 18: Principaux impacts socio-environnementaux positifs et mesures d'optimisation	172
Tableau 19: Principaux impacts socio-environnementaux négatifs et mesures d'atténuation	174
Tableau 20: Le plan sommaire de gestion de l'environnement	176
Tableau 21: Programmation annuelle des projets prioritaires (2016)	179
Tableau 22: Plan de passation des marchés du PIA	180
Tableau 23: Composition du Comité de Suivi	182
Tableau 24: Rôle des acteurs de la mise en œuvre du suivi évaluation	183
Tableau 25: Indicateurs de suivi et d'évaluation	184
Tableau 26: Plan de communication sur la mise en œuvre du PCD	188

LISTE DES PHOTOS

Photo 1: Une vue de l'atelier restitution au COPIL_____	13
Photo 2: Une vue de l'atelier de formation des planificateurs d'ADECOL _____	14
Photo 3: Une vue de l'atelier de lancement _____	14
Photo 4: Le DPNV dans le village pilote_____	17
Photo 5: Une vue du fleuve Nyong_____	24
Photo 6: Eglise Notre Dame des sept Douleurs_____	32
Photo 7: Une vue des étangs dans l'espace urbain_____	33
Photo 8: Une vue de la gare routière provisoire d'Akono _____	33
Photo 9: Une vue du marché d'Akono _____	34
Photo 10: La grotte d'okombé _____	34
Photo 12: Une vue du lycée technique d'Akono_____	39
Photo 13: Une vue du collège Stoll _____	39
Photo 14: Le CMA d'Akono _____	40
Photo 16: Un puits moderne au CMA_____	40
Photo 15: Une vue de la route _____	41
Photo 17: Le CPFF d'Akono_____	41
Photo 18: Une vue du télécentre d'Akono _____	41
Photo 19: Centre culturel communal _____	42
Photo 20: Le poste de contrôle forestier d'Akono _____	43

LISTE DES CARTES

Carte 1: Localisation de la Commune d'Akono _____	20
Carte 2: Les villages de la Commune de Akono _____	21
Carte 3: Carte des ressources naturelles de la commune d'Akono _____	27
Carte 4: Carte d'utilisation des terres (utilisation actuelle) _____	161
Carte 5 : Carte d'utilisation des terres (utilisation souhaitée) _____	162

LISTE DES ANNEXES

Annexe 1: FICHE DE MICRO-PROJET 1	_____	194
Annexe 2: FICHE DE MICRO-PROJET 2	_____	195
Annexe 3: FICHE DE MICRO-PROJET 3	_____	196

1. INTRODUCTION

1.1 Contexte et justification

Le Cameroun dans sa vision de développement à l'horizon 2035 s'est fixé pour objectif de devenir un pays émergent. Cette volonté contenue dans le Document de Stratégie pour la Croissance et l'Emploi (DSCE) se formule ainsi : « le Cameroun un pays émergent, démocratique et uni dans sa diversité ». L'atteinte de cette vision repose sur quatre piliers. i) réduire la pauvreté à un niveau socialement acceptable, ii) devenir un pays à revenus intermédiaire, iii) atteindre le stade de nouveau pays industrialisé, iv) renforcer l'unité nationale et consolider le processus démocratique. Une revue de cette stratégie est prévue à l'horizon 2020 pour évaluer le niveau de mise en œuvre des stratégies dans chaque secteur. Le DSCE s'arrime à la constitution révisée et adoptée en 1996 qui fait une part belle à l'option de la décentralisation. La promulgation en 2004 des textes d'application, notamment les lois n°2004/017 sur l'orientation de la décentralisation, prescrit le transfert des compétences aux Collectivités Territoriales Décentralisées et l'élaboration des Plans Communaux de Développement

Le Programme National de Développement Participatif (PNDP) est l'un des cadres opérationnels de la mise en œuvre de cette vision dans ses composantes : « Appui au développement local » et « appui aux Communes dans le cadre de la décentralisation ». A la suite d'un diagnostic préliminaire en vue de la détermination des indicateurs des valeurs, une convention a été signée entre la Commune d'Akono et le PNDP pour le financement de l'actualisation d'un Plan Communal de Développement (PCD) et les activités connexes.

1.2 Objectifs du PCD

L'objectif global du PCD est de doter la commune d'une vision de développement élaborée à l'issue d'un processus participatif.

De manière spécifique, il est question de :

- Réaliser la monographie de la Commune ;
- Mener un diagnostic participatif
- Elaborer une planification stratégique ;
- Présenter les ressources mobilisables par la commune ;
- Programmer ses investissements ;
- Elaborer son cadre socio environnemental sommaire des investissements du CDMT ;
- Mettre en place un dispositif de suivi évaluation de la mise en œuvre du PCD;

Ce plan élaboré de concert avec toutes les forces vives de la commune se veut un document accessible à toute personne physique ou morale intéressée par la problématique de développement de la commune d'Akono.

1.3 Structure du PCD

Le Plan Communal de Développement d'Akono est actualisé sur la base des objectifs consignés dans les termes du contrat passé entre la Commune et l'OAL ADECOL, et les TDR de l'actualisation du PCD. Il est constitué des parties suivantes :

- Résumé
- Introduction
- Méthodologie
- Présentation sommaire de la Commune
- Synthèse des résultats du diagnostic
- Planification stratégique
- Programmation
- Mécanisme de suivi-évaluation
- Plan de communication sur la mise en œuvre du PCD
- Conclusion
- Bibliographie
- Annexes

2 METHODOLOGIE

La méthodologie utilisée pour l'accomplissement de la mission s'est appuyée sur le guide méthodologique de planification régionale et locale édité par le MINEPAT qui prescrit sept étapes, pour la conduite de ce processus, que sont : la préparation du processus ; le diagnostic participatif ; la planification ; la mobilisation des ressources ; la programmation ; la mise en œuvre du plan et le suivi évaluation.

2.1 Préparation de l'ensemble du processus

2.1.1 Participation à l'atelier de formation des OAL et du personnel communal à Bafia

Cette phase consistait à former toutes les OAL, les ACD, les présidents du COPIL, et des SG dans le processus de planification participative en vue de l'élaboration des PCD des communes de la Région du Centre. Elle s'est tenue du 02 au 14 Juin 2014 à l'évêché de Bafia. Quatorze OAL ont pris part à cette formation à l'instar de l'OAL ADECOL qui était représenté par un chef de mission assisté d'un superviseur. Ces derniers ont reçu avec précision les enseignements du PNDP sur le déroulement des outils de la planification participative devant servir à la rédaction efficace d'un PCD contraignant.

Dans le souci d'une bonne compréhension des participants à la formation, une phase pratique avait été organisée par les formateurs du PNDP Centre dans quatre communes du département du Mbam et Inoubouou les OAL ont effectué durant quatre jours les trois diagnostics du processus de planification.

2.1.2 Préparation de l'OAL ADECOL à l'accomplissement de la mission

L'objectif de la préparation était de mettre en évidence toutes les activités nécessaires pour la bonne tenue de l'atelier de lancement et les réalisations des différents diagnostics.

Pour cela, les activités suivantes ont été effectuées :

2.1.3 Prise de contact de l'OAL avec l'exécutif communal.

Cette prise de contact s'est faite en présence de l'exécutif communal, des membres du COPIL et du personnel communal lors d'un atelier de restitution du budget participatif dans la salle des actes de la mairie d'Akono. Il était question de présenter à l'exécutif communal l'équipe complète d'ADECOL, de discuter sur l'approche méthodologique que devait utiliser le personnel d'ADECOL pour récolter les données sur le terrain et d'établir un calendrier allant du début jusqu'à la fin du processus.

2.1.3.1 Restitution de la formation au COPIL

Cette recommandation était faite par le PNDP qui exigeait que la formation de Bafia soit restituée aux membres du COPIL pour le bon suivi des OAL durant tout le processus. Pour ce qui est de la commune d'Akono, cette restitution s'est effectuée par l'équipe d'ADECOL dans la salle des actes de la mairie d'Akono en présence de l'exécutif municipal, des membres du COPIL et du personnel communal. Dans cette restitution, il était question, de présenter les innovations du PCD par rapport au PDC et d'expliquer les sept étapes du processus de planification communale en insistant sur le déroulement des outils de la MARP.



Photo 1: Une vue de l'atelier restitution au COPIL

2.1.3.1 Restitution de la formation de Bafia au siège d'ADECOL

Cette phase de formation s'est déroulée en deux étapes : une première étape qui consistait à recycler les planificateurs devant servir à collecter les données du DIC et DEUC et l'autre étape qui a intervenu après l'atelier de lancement qui consistait former les planificateurs pour la réalisation des DPNV.

Spécifiquement il était question de dérouler tous les outils de la MARP à savoir :

- ✚ Le profil historique
- ✚ La cartographie villageoise avec unités de paysage
- ✚ Le diagramme de Venn
- ✚ Le transect
- ✚ La matrice de la petite enfance
- ✚ La matrice de changement climatique
- ✚ Le guide d'entretien ISS
- ✚ Le tableau des microprojets prioritaires
- ✚ La matrice de comparaison par paire
- ✚ Etc

A la fin de la deuxième étape de formation, deux évaluations ont été faites une théorique et une pratique afin de retenir la liste des planificateurs qui devait réaliser le DPNV.



Photo 2: Une vue de l'atelier de formation des planificateurs d'ADECOL

2.1.3.3 Atelier de lancement

Cet atelier de sensibilisation tenu le 16 Septembre 2014 dans la salle des actes de la mairie d'Akono a été organisé par la commune avec l'assistance technique d'ADECOL et du PNDP. Il a regroupé les autorités administratives, traditionnelles, l'exécutif communal, les élites et les populations locales. Globalement, il était question d'informer et de sensibiliser les populations de la commune d'Akono sur les enjeux de la décentralisation, du partenariat PNDP-Commune et du principe de la participation dans le processus de développement local ; d'informer et de sensibiliser l'ensemble des parties prenantes impliquées dans le processus de planification de la commune d'Akono.



Photo 3: Une vue de l'atelier de lancement

Spécifiquement, il était question de :

- Présenter le plan d'action du PNDP dans la commune ;
- Informer les différentes parties prenantes sur le début du déroulement du processus de planification ;
- Introduire ADECOL dans la commune et ses communautés ;

- Présenter les objectifs et la finalité de la planification ;
- Susciter l'adhésion des différents acteurs au processus ;
- Présenter le plan d'action de l'OAL dans la commune.
- Présenter les étapes de la planification participative

A la fin de cet atelier, les résultats suivants ont été obtenus :

- Les populations ont pris connaissance du mode opératoire du PNDP.
- les différentes parties prenantes ont été informées sur le déroulement du processus de planification.
- ADECOL a été officiellement introduite dans la commune.
- Les objectifs et la finalité de la planification ont été assimilés par les participants ;
- Les participants ont marqué leur adhésion au processus de planification
- Le chronogramme de déroulement du processus a été présenté aux participants.

Au terme de préparation de l'ensemble du processus, les résultats suivants ont été obtenus :

- ✚ La formation des OAL, des ACD, des SG des mairies, des Présidents de COPIL sur la planification participative a été effective
- ✚ La prise de contact entre ADECOL et la mairie a été effectué
- ✚ Un calendrier provisoire pour le déroulement de l'ensemble du processus a été établi
- ✚ La formation a été restituée au personnel communal et aux autres membres du COPIL et à l'équipe complète d'ADECOL
- ✚ Les populations de la commune ont été sensibilisées lors de l'atelier de lancement

2.2 Collecte des informations et traitement

Chacun des trois (03) diagnostics participatifs (DIC, DEUC, DPNV) a donné lieu à la collecte et à l'analyse des données spécifiques. Les processus de collecte et d'analyse de ces données ont fait l'objet d'une démarche participative et inclusive.

2.2.1 Collecte et analyse des données du Diagnostic Institutionnel Communal (DIC)

Il s'est déroulé dans les locaux de la mairie d'Akono en présence du Maire de la commune, et ses adjoints, quelques conseillers municipaux, le SG, le RM, l'ACD, l'ACF, une partie du personnel de la commune, des représentants des SDE de la localité. Ce diagnostic s'est effectué en deux phases. Compte tenu du calendrier reçu du PNDP, pendant la première phase qui s'est déroulée du 8 au 16 Septembre 2014, nous avons d'abord effectué une évaluation de la situation structurelle et organisationnelle de la commune ensuite nous avons analysé des ressources humaines, financières et patrimoniales de la commune. La deuxième phase a été réalisée du 18 au 26 Septembre 2015 simultanément avec le DEUC. Il était question d'interroger les sectoriels sur les relations qu'ils entretiennent avec la commune d'Akono. Les participants avec l'appui des facilitateurs ont identifié les forces et les faiblesses de la commune dans chaque domaine et enfin un plan de renforcement de ladite institution a été élaboré. Ainsi, pour rassembler les informations nécessaires, nous avons utilisé certains outils de la MARP à savoir :

- L'observation directe
- Le profil institutionnel
- L'ISS avec guide d'entretien et check list
- Le SEPO

2.2.2 Réalisation du Diagnostic de l'Espace Urbain Communal (DEUC)

a. Collecte des informations

Elle s'est effectuée à travers des entretiens avec l'exécutif communal, le personnel communal, les sectoriels locaux, les élites et les partenaires de la commune d'Akono.

b. Le diagnostic participatif

Il s'est effectué avec :

- ✓ L'Exécutif Municipal;
- ✓ Le Comité de Pilotage;
- ✓ Les Représentants des corps de métiers
- ✓ Les Populations locales
- ✓ Les Sectoriels locaux et les chefs de 3^{ème} et de 2^{ème} degré d'Akono Centre

c. La matrice de présentation des outils

Elle a permis de :

- ✓ Conduire les enquêtes socio-économiques et environnementales sommaires des activités, identifier les opportunités et contraintes des espaces urbains auprès des corps de métiers, et autres parties prenantes.
- ✓ Collecter les données géo référencées, y compris les données sectorielles;
- ✓ Exploiter les données et reformuler les problèmes, et atouts.

Ceci grâce aux principaux outils suivants :

- Le profil historique ;
- L'ISS ;
- Les enquêtes auprès des corps de métiers ;
- Les entretiens avec les différents délégués sectoriels.

2.2.3 Réalisation du Diagnostic Participatif Niveau Village (DPNV)

Le DPNV s'est déroulé du 16 Octobre au 06 Novembre 2014 a commencé dans un village pilote (MFIDA I). Dans le village pilote, le diagnostic s'est effectué avec la supervision du PNDP et des membres du COPIL. Dans cette étape du diagnostic, il a été question pour la représentante du PNDP d'évaluer l'équipe d'ADECOL devant effectuer le DPNV et de corriger les incompréhensions qui constituaient encore des points d'ombres des planificateurs.

Après le village pilote, nous nous sommes divisés en neuf équipes pour couvrir le reste de village. Chaque équipe était constituée d'un chef d'équipe assisté de trois animateurs. Il faut noter que pendant le déroulement de chaque outils, les populations étaient regroupées en groupes socio-professionnels afin d'obtenir une information triangulaire. En plus des différents animateurs de l'OAL ADECOL, chaque chef d'équipe avait la charge de recruter dans chaque village deux facilitateurs endogènes pour assister l'équipe d'animation dans le village. La collecte des données était orientée par la fiche de collecte des données de base et l'ISS. Il faut noter les planificateurs étaient constitués en majorité des jeunes locaux.



Photo 4: Le DPNV dans le village pilote

Pour ce qui est de la fiche de collecte des données de base, elle a permis de collecter les informations suivantes :

- **Les données d'identification** constituées du : Nom du village/communauté ; Nom de la Commune, du Département et de la Région
- **Données socioculturelles** qui regroupaient : la population totale (hommes, femmes, et les autres) et le nombre de quartiers
- **Les données socio-économiques** constituées des ressources naturelles (terres, eau, forêts), des infrastructures socio-économiques, etc
- **Les données environnementales** : sols, cours d'eaux, sites culturels, faune, forêt, aires protégées, végétations particulières, etc.
- **Les descriptions des infrastructures** : écoles, marchés, centres de santé, magasins, puits, forages ...

L'ISS a servi à dérouler tous les outils de la MARP utilisés en planification participative. Parmi ces outils, on peut citer :

- ❖ Le profil historique ;
- ❖ La carte participative
- ❖ La carte de mobilité
- ❖ La carte des ressources naturelles
- ❖ Les profils institutionnels
- ❖ Les diagrammes de VENN ;
- ❖ Le transect ;
- ❖ Etc....

Il faut noter que lors du déroulement de chacun des diagnostics, le pointage des coordonnées GPS se faisait de manière simultanée par une équipe de l'OAL ADECOL.

2.2.4. Consolidation des données du diagnostic et cartographie

La consolidation des données collectées nous a permis de faire une synthèse des problèmes identifiés par secteur, grâce aux différents diagnostics menés au niveau de l'espace rural, urbain et de l'institution communale. Un plan d'utilisation et de gestion durable des terres a été élaboré sur la base de l'usage actuellement fait dudit espace. La collecte des informations et le pointage par GPS des infrastructures existantes a permis de constituer un fichier de données consolidées (Excel) de la commune, sur les secteurs à infrastructures. Il a par la suite été identifié les besoins dans chacun de ces secteurs.

2.2.5. Atelier de planification, de mobilisation des ressources et de programmation

L'atelier de planification de mobilisation de ressources et de programmation s'est tenu les 25,26 et 27 Mars 2015 dans la salle des actes de mairie d'Akono. Il a réuni les autorités administratives, une bonne partie des membres du conseil municipal, les sectoriels, les membres du comité de pilotage, les chefs traditionnels et autres élites de la commune. Cet atelier avait pour but de présenter aux participants les résultats et la synthèse des diagnostics (DPNV, DEUC, DIC) afin d'amender et valider les cadres logiques des différents secteurs et identifier les ressources mobilisables de la Commune. Il a également été question d'élaborer sur la base de la vision de la Commune et des diagnostics de terrain, un Cadre des Dépenses à Moyen Terme et un Plan d'Investissement Annuel, assortis d'un Plan Sommaire de Gestion des Terres, un Plan de Passation des Marchés et un plan de communication.

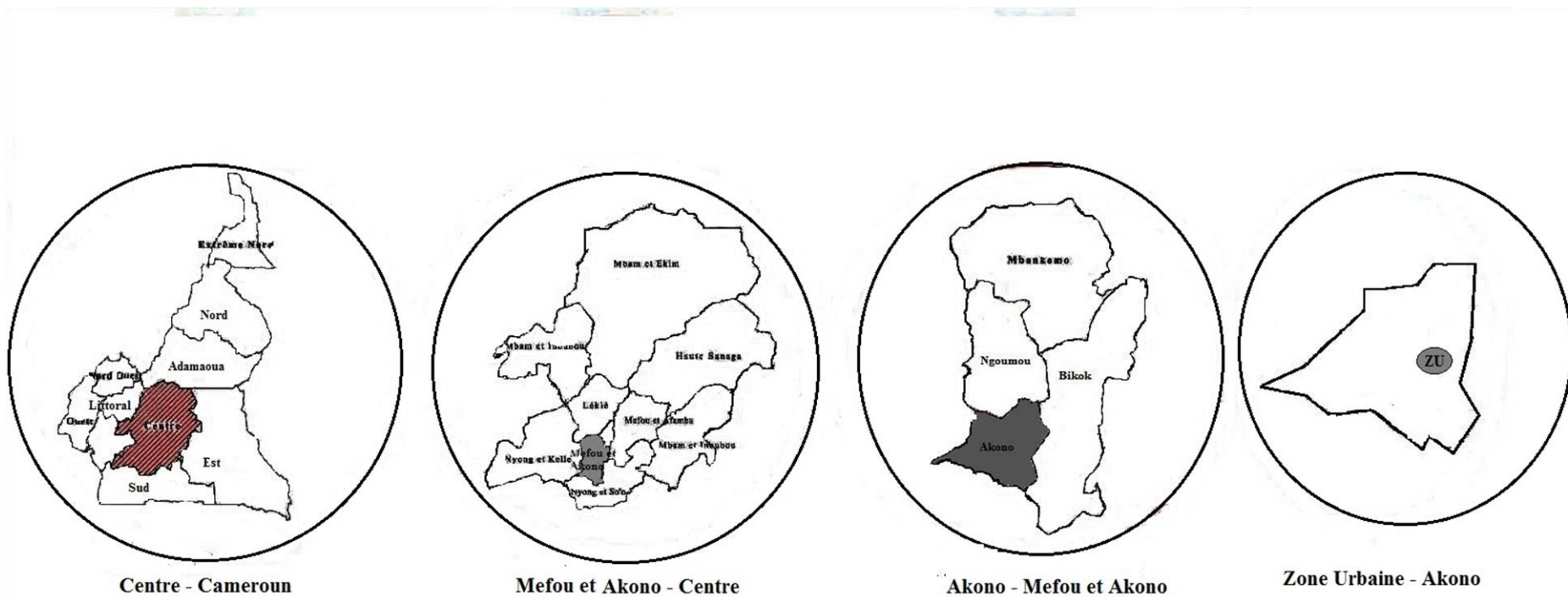
2.2.6. Mise en place du mécanisme de suivi évaluation participatif

Lors de l'atelier de planification, un comité de suivi évaluation du PCD a été mis en place par l'exécutif communal. En ce basant sur le précédent comité de pilotage, le magistrat municipal a choisi six personnes pour constituer le nouveau comité. Ce comité a pour mission d'appuyer l'exécutif communal dans la mise en œuvre des projets et la gestion des réalisations. Il joue également le rôle de médiateur en cas de conflit entre les différentes parties prenantes du processus.

3. PRESENTATION SOMMAIRE DE LA COMMUNE

3.1 Localisation de la commune

Carte 1: Localisation de la Commune d'Akono



Source : Cellule de cartographie d'ADECOL

Plan Communal de Développement d'Akono

Carte 2: Les villages de la Commune de Akono



Plan Communal de Développement d'Akono

Créée en 1967, la commune d'Akono est localisée dans la région du Centre plus précisément dans le Département de la Mefou et Akono à 60 km de Yaoundé. Cette collectivité territoriale décentralisée, couvre toute l'étendue de son arrondissement. Avec une superficie évaluée à 211,590 km² et une population estimée à 12 000 habitants (source Mairie d'Akono).

Elle est limitée :

- Au Nord par la commune de Ngoumou
- Au Sud par la limite naturelle du Nyong avec la commune de Ngomedzap
- A l'Est par la commune de Bikok
- A l'Ouest par la commune de Makak

Le territoire de la commune est subdivisé en quatre groupements avec trente-six villages.

Le tableau ci-dessous donne la répartition des villages de la commune par groupement :

Tableau 1 : Classification des villages par groupement

Groupements	Villages	Groupements	Villages
Elega	1-BILIK II	Mfida	1-Mfida I
	2-BILIK I		2-Mfida II
	3-OVANGOUL II		3-Mfida III
	4-OVANGOUL III		4-Mfida IV
	5-OKOMBE		5-Mezzali
	6-NKOLNLONG I		
	7-NDANGUENG		
	8-NKOLNLONG III		
	9-NKOLNLONG II		
	10- MBENG		
Mvog Fouda Mballa	1- DOUM	Mvog Mballa	1-ONANGONDI
	2- ANDOK		2-AKONO I
	3- FEGMIMBANG III		3-NKOL AKONO II
	4-ADJAP		4-NKOL AKONO I
	5-OYACK		5-AKONO II
	6-SIM		6-FEGMIMBANG I
	7-NKOL EKELE		7- FEGMIMBANG II
	8-NKONG NTSAM		8- NGAMBA
	9- NKOL BONDI		9- ZOALOUMA
	10-NKOELON		10- AKONO CENTRE
	11-EKOUMDOUM		

3.2 Milieu biophysique

3.2.1 Climat

Dans l'ensemble, le climat de la Commune est de type équatorial humide avec quatre saisons réparties de la manière suivante :

- ➔ une grande saison de pluies de mi- août à mi- novembre ;
- ➔ une grande saison sèche de mi-novembre à mi-mars ;
- ➔ une petite saison de pluies de mi- mars à mi-juin;
- ➔ une petite saison sèche de mi- juin à mi-août.

La moyenne des précipitations annuelles est de 1200mm tandis que les températures moyennes mensuelles varient entre 22,8°et 25°C. Toutefois, il est important de souligner la récurrence des perturbations climatiques qui entraînent d'importantes fluctuations des données climatiques depuis quelques années.

3.2.2 Le relief

La commune d'Akono faisant partie intégrante du plateau sud camerounais, il connaît un relief assez accidenté ; constitué dans l'ensemble de petits plateaux de moyennes altitudes comprise entre 600 et 680m. On y retrouve également des ravins, des collines à pente douce, des plaines et plusieurs zones marécageuses situées dans des bas-fonds.

3.2.3 Les sols

Les sols de la Commune d'Akono appartiennent au groupe des sols ferrallitiques. Ces sols ont de bonnes propriétés physiques. Ce sont des sols profonds ayant une bonne perméabilité, une micro structure stable qui les rend moins susceptibles à l'érosion par rapport aux autres types de sols ; ils sont bien drainés, mais peuvent devenir secs (sécheresse édaphique) à cause de leur faible capacité de rétention d'eau par la fraction minérale. Ces sols supportent les cultures arbustives peu exigeantes comme le palmier à huile, l'hévéa. Ils sont également propices à la culture des tubercules.

3.2.4 La Végétation et flore

La formation végétale de la Commune d'Akono est constituée de forêt équatoriale dense humide sempervirente de basse et moyenne altitude. Elle comporte des forêts secondaires, et des jachères. On rencontre plusieurs essences forestières exploitables dans le territoire communal. On y rencontre également les Produits Forestiers Non Ligneux (PFNL) parmi lesquels on peut citer : l'andok, ndjansang, les noisettes, l'okok,...

Le tableau ci-dessous présente les principales espèces forestières présentes dans la Commune d'Akono ainsi que les usages auxquels elles sont affectées.

Tableau 2: Principales espèces forestières présentes dans la Commune d'Akono

Nom local	Nom commercial	Nom scientifique	Utilisation
Akom	Fraké	<i>Terminalia superba</i>	Commercialisation
Elon	Tali	<i>Erithropheum ivorens</i>	Commercialisation
Ayos	Ayous	<i>Triplochiton scleroxilon</i>	Commercialisation
Adjap	Moabi	<i>Baillonella toxisperma</i>	médecine
Ando'o	Mangue sauvage	<i>Irvingia gabonensis</i>	Alimentation
Abam	Iroko	<i>Milicia excelsa</i>	Commercialisation
Atui	Atui	<i>Piptadeniastrum africanum</i>	Médecine
Ekouk	Emien	<i>Alstonia bonei</i>	Médecine

3.2.5 La Faune

La faune est surtout constituée du petit gibier notamment les lièvres, les porcs épics, les hérissons, les vipères, les rats palmistes, les varans etc. Les zones de pêche que sont le fleuve Nyong et les cours d'eau regorgent du poisson et des crabes qui sont très peu exploités. Le tableau ci-dessous présente quelques animaux de la faune sauvage rencontrés dans la Commune d'Akono.

Tableau 3: Quelques animaux de la faune sauvage couramment rencontrés

Nom local	Non usuel	Nom scientifique
Ngôm	Atherure	<i>Atherure africanus</i>
Mvep	Aulacode	<i>Trynomys swinderianus</i>
Koe-si	Rat de gambie	<i>Cricetomys sp.</i>
Akpwe	Vipère	<i>Bitis gabonica</i>
Ossen	Ecureuil	<i>Funisciurus sp.</i>
Obam	Epervier	<i>Accipite ra rythropus</i>
Sô	Biche	<i>Céphalophus sp.</i>
Nka'a	Varan	<i>Varanus niloticus</i>
Okpweng	Lièvre	<i>Lepus crawshavi</i>

3.2.6 L'hydrographie

Faisant partie du bassin de l'atlantique, la Commune d'Akono dispose d'un réseau hydrographique non négligeable. La plupart des villages sont traversés par au moins un cours d'eau principal vers lequel affluent des nombreux ruisseaux et rivières. Les noms de villages tels que Akono, Mezali, Onangoandi,... sont en réalité les noms des rivières. Toutefois, le principal cours d'eau est Akono qui traverse la Commune du Nord vers le Sud il faut aussi noter la présence du fleuve Nyong qui sépare la commune d'Akono à celle de Ngomedzap. Ce réseau hydrographique dense constitue un atout que les populations valorisent pour le développement des secteurs de l'agriculture, de la pêche et de la pisciculture.




Photo 5: Une vue du fleuve Nyong

Le tableau ci-dessous donne les espèces de poisson rencontrées dans le fleuve Nyong

3.2.7 Ressources naturelles

La Commune d'Akono dispose de quelques ressources naturelles telles que du sable, la latérite ferrallitique, l'argile grise ou rouge, des massifs rocheux en granite. Toutes ces ressources sont exploitées en faible quantité comme le démontre le tableau ci-dessous

Plan Communal de Développement d'Akono

Tableau 4: Matrice diagnostique des ressources naturelles

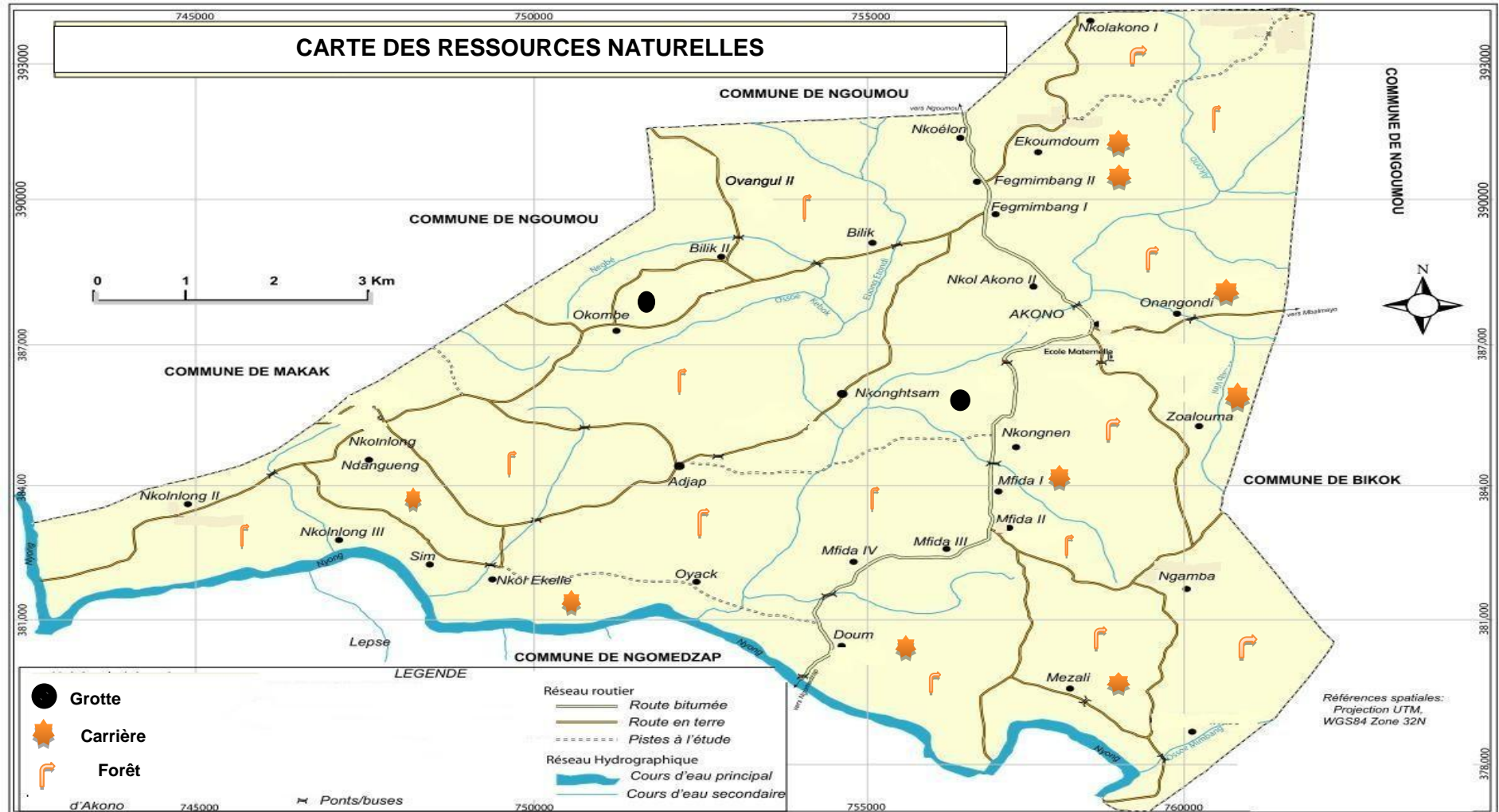
Ressources naturelles	Localisation	Potentiel	Utilisateurs/ Utilisations	Contrôleurs	Mode de gestion (Accès)	Tendances	Problèmes/ Contraintes	Actions à entreprendre
Forêts	Tous les villages	Présence d'une biodiversité floristique et faunique	Populations locales, Etat. Culture, collecte des PFL et PFNL	Etat et populations	Accès contrôlé	Dégradation due à la coupe illégale du bois et mauvaises pratiques agricoles	Exploitation anarchique et frauduleuse des PFL et PFNL. Exploitation anarchique des FC, baisse de la production agricole	Créer des comités de vigilances dans les villages, légaliser l'exploitation, dénoncer les fraudeurs
Carrières de sable	Oyack, Sim, Mezali	Présence de plusieurs variétés de sable	Populations locales, extraction du sable pour constructions	Populations	Accès libre	Menace de l'environnement notamment au bord du Nyong	Difficultés d'exploitation des carrières de sable	Organiser la communauté, se rapprocher des services du MINMIDT
Rivières	Akono centre, Mezali, Oyack, Onangondi	Présence de plusieurs espèces de poissons	Populations locales, approvisionnement en eau et pêche	Populations	Accès libre	Diminution des poissons, baisse de la production	Faible développement de la pêche, maladies hydriques	Organiser les pêcheurs en GIC et Association
Fleuve Nyong	Nkol Nlong	Présence de plusieurs espèces de poissons	Populations locales, approvisionnement en eau et pêche	Populations	Accès libre	Baisse de la production	Faible développement de la pêche	Organiser les pêcheurs en GIC et Association
Sites naturels	Okombé, Nkong Ntsam Rives du Nyong	Grottes	Visites	Populations locales	Accès libre	Faible exploitation des sites	Sites aménagés non	Créer les sites touristiques et les aménager

Plan Communal de Développement d'Akono

De ce tableau qui précède, il ressort que : la commune d'Akono est riche en ressources naturelles ; mais ces ressources sont très peu valorisées par la mairie. La mise en valeur de ces ressources peu booster l'économie de la commune.

Plan Communal de Développement d'Akono

Carte 3: Carte des ressources naturelles de la commune d'Akono



3.3. Le milieu humain

3.3.1 L'historique de la commune

La commune d'Akono a vu le jour en 1967 sous la dénomination de « commune mixte rurale d'Akono » au bout d'un long processus dont le début peut être situé en 1952. En fait en 1952 la subdivision de Djoungolo, dans la région du Nyong et Sanaga, passe au statut de commune rurale et est divisée en quatre communes rurales dont Djoungolo/Sud en 1959 dirigée par TSALLA BALLA Christophe le tout premier Maire. En 1964, l'inscription d'une parcelle de terrain du District de Nkongzok aboutit à la création du « Centre urbain d'Akono ». C'est en 1967 que la commune rurale de Djoungolo/Sud devient « Commune mixte rurale d'Akono ». Le 26 Juin 1974, la nouvelle collectivité est érigée en arrondissement. Dès lors la commune est dirigée par un Sous-préfet qui est également administrateur municipal jusqu'en 1985. De 1985 aux premières élections de l'ère du multipartisme en 1996, les maires d'Akono sont nommés par la tutelle. La promulgation des décrets d'applications sur la décentralisation précisément la Loi N° 2004/017 portant orientation de la décentralisation aux communes de 2004 est venue mettre fin à l'appellation « commune rurale ». De 2002 à 2007 la commune a été dirigée par Monsieur SOLLO Jean William comme Magistrat Municipal et depuis 2007 elle est conduite par un exécutif ayant à sa tête une femme en la personne de Madame Marie Hélène NGOA.

3.3.2 La population

Les résultats définitifs du 3^{ème} RGPH indiquaient 9 717 habitants dans la commune d'Akono au 1^{er} janvier 2010. Appliqué au taux moyen de croissance démographique du Cameroun de 2010 à 2013 qui est de 2,6 l'on aboutit à une population estimée à environ **10 496** âmes au 1^{er} janvier 2014. (**Source : Rapport de présentation des résultats définitifs du 3^{ème}RGPH**). Toutefois au terme des diagnostics faits sur le terrain par l'OAL/ADECOL, il a été recensé une population communale d'environ **12 272** habitants dont **4 000** dans l'espace urbain et **8 272** dans la zone rurale.

Les tableaux ci-dessous donnent le nombre estimatif de la population par tranche d'âge tant dans l'espace urbain qu'en milieu rural.

Plan Communal de Développement d'Akono

Tableau 5: Population par tranche d'après les résultats RGPH 2005

	Nourrissons 0-35 mois (10.7%)	Cible PEV 0-59 mois (16.9%)	Enfants en âge préscolaire 4-5 ans (6.3%)	Enfants en âge scolaire 6-14 ans (23.4%)	Jeunes de 15- 34 ans (34.7%)	Adultes de 35- 59 ans (13.73%)	Personnes du 3 ^{ème} âge (4.3%)	Personnes du 4 ^{ème} âge (0.67%)	Population totale
Commune	1 123	1 774	661	2 456	3 642	1 441	451	71	10 496
Espace urbain	418	660	246	914	1 355	536	168	27	3 906
Espace rural	705	1114	415	1539	2287	905	283	44	6 590

Source : RGPH 2005

On remarque de ce tableau que d'après le BUCREP la population dans l'espace urbain appliquée au taux d'accroissement annuel est de **3 906** habitants et de **6 590** habitants dans l'espace rural. Les enquêtes d'ADECOL effectuées village par village au mois d'Octobre 2014 ont permis d'avoir la répartition de la population suivante par tranche d'âge et par village :

Tableau 6: Population de la commune par tranche d'âge dans la Commune

Villages	Nourrison de 0 à 1 an	Enfants en âgés de 0 à 3 ans	enfant s de 4 à 5 ans	enfants de 6 à 14 ans	hommes	femmes	Population totale
ADJAP	12	28	11	23	51	59	110
AKONO CENTRE	436	688	243	43	1 945	2055	4000
AKONO I	14	16	7	19	51	40	91
AKONO II	23	31	8	17	166	175	341
ANDOCK	16	75	11	39	185	205	390
BILIK I	17	28	7	13	102	108	210
BILIK II	21	52	19	110	246	255	501
DOUM	13	19	18	38	57	61	118
EKOUMDOO UM	19	30	18	85	157	166	323
FEGMIMBANG I	26	81	21	81	112	124	236
FEGMIMBANG II	17	16	21	38	85	30	115
FEGMIMBANG III	21	34	12	16	128	182	310
MBENG	14	25	10	25	40	70	110
MEZAI	19	45	21	60	122	138	260
MFIDA I	18	30	10	70	154	161	315
MFIDA II	21	35	13	20	127	136	263
MFIDA III	23	21	17	50	100	125	225
MFIDA IV	24	15	15	21	59	48	107
NDANGUENG	25	19	18	29	164	172	336
NGAMBA	12	14	12	23	43	52	95
NKO ELON	20	35	10	48	79	84	163
NKOL AKONO I	31	30	20	40	128	136	264
NKOL AKONO II	28	30	24	52	122	138	260
NKOL BONDI	19	20	14	26	68	92	160
NKOL EKELLE	24	36	21	53	143	154	297
NKOL NLONG I	19	21	5	9	58	62	120
NKOL	17	20	36	60	151	159	310

Plan Communal de Développement d'Akono

Villages	Nourrison de 0 à 1 an	Enfants en âgés de 0 à 3 ans	enfants de 4 à 5 ans	enfants de 6 à 14 ans	hommes	femmes	Population totale
NLONG II							
NKOL NLONG III	15	23	3	16	138	141	279
NKONG NTSAM	19	29	21	69	145	166	310
OKOMBE	27	29	19	26	141	151	292
ONANGONDI	23	25	6	13	167	174	341
OVANGOUL II	26	31	5	40	72	78	150
OVANGOUL III	13	20	8	10	110	120	230
OYACK	19	25	13	30	97	108	205
SIM	13	31	17	75	112	118	230
ZOALOUMA	23	58	11	85	104	100	205
TOTAL	1127	1765	745	1472	5 929	6343	12 272

Des deux tableaux qui précèdent, il ressort que la population totale obtenue par ADECOL est supérieure à la population à celle obtenue lors du 3^{ème} RGPH 2005. L'écart entre les deux résultats est de **1 776 âmes**.

3.3.3 Les ethnies

Les autochtones sont Ewondo, de familles diverses : Elega, Mvog Dzou, Mvog Fouda, Yanda. Des personnes sont venues d'autres régions et sont bassa, bamiléké, Eton, et autres. Certains se sont installés définitivement.

3.3.4 Les religions

Sur le plan religieux, la commune d'Akono est marquée par la présence majoritaire du christianisme qui est représenté par ses trois églises à savoir: le catholicisme, le protestantisme et le pentecotisme. L'obédience dominante est le catholicisme qui est représenté à plus de 70% de la population totale. Il a aussi un patrimoine architectural: héritage de sa colonisation chrétienne, les bâtiments de la mission catholique, dont la grande église Notre Dame des sept douleurs, datant des années 1930, de style romain et alsacien et sa crypte qui fut visitée par les illustres généraux Leclerc et De Gaulle.



Photo 6: Eglise Notre Dame des sept Douleurs

3.3.5 Les principales activités économiques

3.3.5.1 L'agriculture

La principale activité économique des populations est l'agriculture par le biais d'exploitations agricoles individuelles dont le produit est destiné à la commercialisation et à la consommation locale. On y rencontre généralement les cultures vivrières comme le manioc, le maïs, les arachides, la banane plantain, le riz, la banane douce, le macabo, l'igname et l'ananas. En dehors des cultures vivrières on y rencontre également les cultures maraichères telles que : le piment, la tomate et les légumes. Et enfin on y trouve également les cultures pérennes industrielles telles que : le cacaoyer, le palmier à huile et l'hévéa. Le tableau suivant donne les rendements de chaque culture dans la commune.

: Rendement des cultures agricoles

Cultures	Rendements
Manioc	15 t/ha
Maïs	1,5 t/ha
Arachides	700 kg/ha
Banane plantain	9 t/ha
Riz	1 t/ha
Banane douce	4 t/ha
Macabo	10 t/ha
Igname	15 t/ha
Ananas	25 t/ha
Piment	1 t/ha
Tomate	8 t/ha
Cacaoyer	300kg/ha
Palmier à huile	1 000L/ha

Source : Rapport DA MINADER

3.3.5.2 L'élevage

A travers un relatif dynamisme observé dans le secteur de l'élevage marqué par la formation des groupes d'éleveurs, l'élevage constitue de manière globale un secteur en plein essor dans la Commune d'Akono. On y rencontre l'élevage moderne et l'élevage traditionnel. Les produits élevés sont généralement la volaille, les porcs et les bœufs. A ces produits s'ajoute aussi la pisciculture. On dénombre cent deux étangs dans la commune pour une superficie de 51 400m².



Photo 7: Une vue des étangs dans l'espace urbain

3.3.5.3 Petite industrie et l'artisanat

La petite industrie est encore en cours d'évolution dans la commune d'Akono, on compte néanmoins deux unités de production d'huile de palme et une tuilerie et une fabrique de briques de terre. Pour ce qui est de l'artisanat, cette activité reste encore embryonnaire avec la fabrication des hottes, des paniers, des manches à machettes, mortiers, pilons, chaises et autres matériels en rotins. Ce secteur porteur mérite d'être organisé parce qu'il est source de devises et d'une importance touristique

3.3.5.4 La petite chasse

La chasse est pratiquée dans l'arrondissement comme activité secondaire. Tous les types d'animaux sont visés. Il s'agit essentiellement d'une chasse artisanale à l'aide des armes peu développées, notamment les pièges, lances, fusils traditionnels. La chasse à courre à l'aide des chiens est également pratiquée. L'activité semble très peu productive, si bien que la protéine animale constitue une denrée rarement servie dans les restaurants de la ville d'Akono. Toutefois à l'aide de la petite chasse, on rencontre une faible commercialisation dans certains villages de la commune.

3.3.5.4 Activités de transport

Secteur essentiellement masculin, il intègre le transport par véhicule (clando) et le transport par moto (moto taxi). Le transport par moto permet la mobilité des personnes et des biens entre les quartiers urbains, les villages ainsi que certaines Communes voisines d'AKONO notamment Ngoumou, Mbalmayo et Ngomedjap. En raison du mauvais état des routes en saison pluvieuse, les coûts de transport sont plus élevés en saison pluvieuse qu'en saison sèche.

Le transport par véhicule quant à lui concerne globalement les déplacements interurbains.



Photo 8: Une vue de la gare routière provisoire d'Akono

3.3.5.5. Commerce

Les activités commerciales sont caractérisées par la vente des produits vivriers et manufacturés à travers des petites boutiques qui sont pour la plupart tenues par des femmes et quelques jeunes permettant de mettre plusieurs familles à l'abri du besoin. L'espace urbain d'Akono dispose d'un marché construit en 2012 par la mairie, il est équipé de vingt boutiques construites en matériaux locaux (briques de terres), d'une poissonnerie et d'un hangar qui nécessite une réhabilitation des comptoirs qui l'occupent. Le marché se passe généralement le mercredi et le Samedi.

Pour ce qui est de la zone rurale, la commune dispose de quatre marchés qui sont l'œuvre du PNDP. Ces marchés sont situés dans les villages : Fegmimbang, Mfida I, Ngamba, et Okombé. Il faut noter que, parmi ces marchés communautaires, seul deux fonctionnent, les deux autres sont non fonctionnels. À côté des marchés on recense aussi des boutiques, des petits restaurants, des bars, des poissonneries, et ateliers divers.

Il faut noter que la commune d'Akono a en idée de construire une station service dans l'espace urbain dans les années à venir.



Photo 9: Une vue du marché d'Akono

3.3.5. 6 Le tourisme

L'activité touristique est à développer dans la commune par l'existence de quelques sites naturels non aménagés dont les grottes d'Okombé et Nkong Ntsam ; il faut aussi noter le Fleuve Nyong coupé de chutes et rapides bordé d'une forêt luxuriante constitué des grottes et des sources d'eau pure d'une richesse touristique inestimable.

Il est à préciser que le gouvernement camerounais a inscrit dans son BIP de cette année 2015 l'aménagement des chemins des randonnées à Akono.



Photo 10: La grotte d'okombé

En dehors des sites naturels, Akono a aussi un patrimoine architectural: héritage de sa colonisation chrétienne, les bâtiments de la mission catholique, dont la grande église Notre Dame des sept douleurs, datant des années 1930. Les ressources en hébergement sont trois auberges et un hôtel situé en pleine ville appelé « **Akonois** ».

La commune d'Akono dans les prochaines années prévoit de construire un restaurant municipal dans l'espace urbain de la commune.

3.4 Les principaux services de l'espace communal

Répartition des infrastructures de la commue selon les secteurs

Tableau 7: Les principaux services de l'espace communal

SECTEURS	INFRASTRUCTURES	STATUT	FONCTIONNALITE	ETAT	
				En matériaux provisoires	En matériaux définitifs
INSTITUTION COMMUNALE	01 mairie à Akono Ville	PUB	F	/	01 bâtiment passable
	01 foyer municipal à Akono ville	PUB	F	/	01 bâtiment passable
	01 Centre Culturel Communal	PUB	NF	/	01 bâtiment en mauvais état
EDUCATION DE BASE				/	01 bâtiment passable
				/	02 salles de classe en bon état
				/	02 salles de classe en bon état
				/	11 salles de classe en bon état
				/	10 salles de classe bon état
				/	02 salles de classe bon état
				/	08 salles de classe en bon état
				/	04 salles de classe en bon état
				/	03 salles de classe en bon état et 01 salle mauvaise
			/	01 salle de	

Plan Communal de Développement d'Akono

							classe en mauvaise état
						/	04 salles de classe en bon état
						/	02 salles de classe en bon état
						/	04 salles de classe en bon état
						/	01 salle de classe en bon état
						/	04 salles de classe en bon état
						/	07 salles de classe en bon état
						/	04 salles de classe en bon état
						/	01 salle de classe en mauvaises état
						/	01 salle de classe en mauvaises état
						/	02 salles de classe passable
						/	04 salles de classe en bon état
ENSEIGNEMENT SECONDAIRE							
SANTE				PUB	F	/	01 bâtiment bon et 01 bâtiment passable
				PRI	F	/	02 bâtiments en bon état
				PUB	F	/	02 bâtiments passables
				PUB	F	/	01 bâtiment passable
				PUB	NF	/	02 batiments en

Plan Communal de Développement d'Akono

							bon état
COMMERCE		Marché périodique d'Akono Ville (Mercredi)		/	F	20 boutiques, 01 hangar	/
		Marché périodique d'Okombé (Dimanche)		/	F	01 boutique, 01 Hangar	/
		Marché périodique de Fegminbang I (Dimanche)		/	F	01 boutique, 01 Hangar	/
		Marché périodique de Mfida III (Samedi)		/	F	01 boutique, 01 Hangar	/
		Marché périodique de Mgamba (Samedi)				01 boutique, 01 Hangar	/
AGRICULTURE		01 Délégation d'arrondissement d'Agriculture		PUB	F	/	01 bâtiment en bon état
ELEVAGE ET PECHE		01 Délégation d'Arrondissement		PUB	/	Pas d'infrastructures	
AFFAIRES SOCIALES		01 Délégation d'Arrondissement		PUB	/	Pas d'infrastructures	
PROMOTION DE LA FEMME ET FAMILLE		01 Centre de promotion de la femme et de la famille à Akono ville		PUB	F	/	02 bâtiments en bon état
TOURISME ET LOISIRS		01 hôtel et 03 auberges		PRI	F	/	/
		02 grottes (Okombe, Nkong Ntsam)		PUB	F	A aménager	
		01 Eglise notre dame des sept douleurs		PUB	F	A rénover	
		Le Nyong		PUB	F	/	
EMPLOI ET FORMATION		01 CEAC		PUB	F	01 bâtiment passable	

Plan Communal de Développement d'Akono

PROFESSIONNELLE							
ADMINISTRATION TERRITORIALE ET DECENTRALISATION, SECURITE ET MAINTIEN DE L'ORDRE		01 Sous-préfecture		PUB	F	/	01 bâtiment en bon état
		04 chefferies de groupement		PUB	F	/	
		36 chefferies de 3 ^{ème} degré		PUB	F	/	
		01 brigade de gendarmerie à Akono ville		PUB	F	Matériel, infrastructures et personnel insuffisant	01 bâtiment passable
		01 Commissariat Spécial		PUB	F		Pas d'infrastructures
FORET ET FAUNE		01 Poste de contrôle forestier à Akono ville		PUB	F	/	01 bâtiment passable
POSTES ET TELECOMMUNICATIONS		01 télé centre communautaire (CAMTEL)		PUB	F	01 bâtiment en bon état	
		01 bureau des postes (CAMPOST)		PUB	F	/	01 bâtiment en bon état
		04 antennes de télécommunication installées (Orange MTN CAMTEL VIETTEL)		PRI	F	/	/
EAU		66 puits			F	/	
		14 forages			F : 5 NF : 9		
ENERGIE		Electricité		PUB	/	Seuls l'espace urbain et 20 villages sont électrifiés	
JEUNESSE ET EDUCATION CIVIQUE		01 CMPJ		PUB	/	01 bâtiment en bon état	
		01 Délégation d'Arrondissement		PUB	F	Pas d'infrastructures	

Sur le plan de l'éducation

Akono bénéficie d'une appréciable couverture sur le plan de l'éducation avec la représentation des cycles maternel, primaire et secondaire. Les chiffres ci-dessous en sont illustratifs :

- Cinq (05) écoles maternelles dont une privée.
 - Seize (16) écoles primaires publiques dont une privée et une bilingue ;
 - Un (01) lycée bilingue situé à Akono centre ;
 - Un (01) lycée technique situé à Akono centre
 - Un (01) Collège privé catholique à cycle complet avec internat : Le collège Stoll d'Akono
 - Deux (02) collèges d'enseignement secondaire (CES) implantés à Mfida I et NkongNlong I
- Au plan général, la Commune compte 26 établissements tout cycle confondu. Toutefois il se pose un réel problème d'insuffisance du personnel enseignant, du matériel didactique et surtout des infrastructures.



Photo 11: Une vue du lycée technique d'Akono



Photo 12: Une vue du collège Stoll

- **Sur le plan de la santé**

L'étendue de la commune d'Akono dispose de quatre (04) formations sanitaires, avec une (01) privée confessionnelle.

- Le centre médical d'arrondissement (CMA) d'Akono
- Le centre de santé intégré (CSI) de Nkong Nlong I
- Le centre de santé intégré d'Ovangoul
- Le dispensaire des Sœurs de la croix d'Akono

Il convient de noter la construction en cours d'un hôpital de référence à Fegmimbang



Photo 13: Le CMA d'Akono

- **Sur les plans de l'eau et de l'énergie**

Sur l'étendue de la commune, nous retrouvons 81 points d'eau dont 66 puits, 14 forages et 01 adduction d'eau. Il convient de préciser la non fonctionnalité de 09 forages.

Par ailleurs l'on y retrouve le réseau CDE tant dans l'espace urbain qu'en zone rurale. Quant à la carte énergétique de la commune, elle présente un réseau électrique triphasé couvrant, en plus de la zone urbaine, 21 villages sur les 36 qui jonchent la commune. Toutefois ce réseau souffre de plusieurs maux dont la vétusté, la défectuosité des infrastructures et les coupures intempestives.



Photo 14: Un puits moderne au CMA

- **Sur le plan des voies de communication**

Le réseau routier de la commune d'Akono dispose d'environ 15km de route bitumée et environ 100km de route non bitumée. La route bitumée Yaoundé-Kribi traverse le centre urbain en plein centre jusqu'à la limite avec la commune de Ngomedzap dans le village Olama. Le territoire de la commune est sillonné par environ 100 km de route en terre; dont environ 75km de cette route en terre nécessitent la réhabilitation. Deux villages sont inaccessibles par voiture :

- **Nkolnegbe**, accessible uniquement par la commune de Ngoumou
- **Oyack**, coupé de la route principale Yaoundé/kribi par l'absence d'un pont sur la rivière Akono, dont le débit en eau est important en toutes saisons.



Photo 15: Une vue de la route

Sur le plan de la communication

Les services de la communication ne sont pas disponibles dans la commune en dehors du journal « **infos de la commune d'Akono** » que la mairie met à disposition la population pour l'informer de l'évolution de la commune.

- **Sur le plan des postes et télécommunications**

Le secteur des télécommunications est représenté dans la commune à travers la présence d'une antenne de téléphonie au centre urbain d'Akono qui alimente le territoire communal en réseaux téléphoniques MTN et Orange. Le télé centre communautaire polyvalent installé dans la ville d'Akono facilite la couverture de la commune par le réseau CAMTEL tout en favorisant l'accès à INTERNET. Toutefois aucun des réseaux téléphoniques sus cités ne couvre tout l'espace communal.

Quant au service des postes, il est effectif dans la commune grâce au bureau de la CAMPOST de la ville d'Akono. Il faut aussi noter que la fibre optique passe par la Mairie mais elle n'est pas encore connectée.



Photo 17: Une vue du télécentre d'Akono

- **Sur le plan de la sécurité et maintien de l'ordre**

Les services de gendarmerie et police sont également présents dans la ville d'Akono avec la brigade de gendarmerie et le Commissariat spécial de police qui n'a pas encore un bâtiment propre à lui, mais se retrouve encore en location dans la maison d'un particulier.

- **Sur le plan de la promotion de la femme et de la famille**

Le Centre de Promotion de la Femme et de la Famille construit dans la ville d'Akono est la principale infrastructure en la matière. Il opère à travers l'organisation des formations diverses. Parmi lesquelles on peut citer la formation en agroforesterie, en NTIC, en coiffure, et en hôtellerie et restauration.



Sur le plan culturel

Il existe un centre culturel communal à Akono construit en 2005 par l'Association ACAPA avec l'appui financier de la Coopération française. Il est composé de 02 salles de lecture et d'une salle des conférences. Bien plus, le foyer municipal d'Akono devant être totalement refait est également ouvert aux manifestations culturelles.



Photo 18: Centre culturel communal

- **Sur le plan de la jeunesse**

Il existe une Délégation d'Arrondissement de la jeunesse et de l'éducation civique dans la commune qui s'occupe de l'encadrement des jeunes de la commune. Grâce à l'encadrement de cette institution, deux jeunes de la commune ont pu bénéficier d'un financement du PAJER-U (Projet d'Appui à la Jeunesse Rurale et Urbaine). En dehors de cette délégation, la commune dispose aussi d'un Centre Multifonctionnel de Promotion pour la Jeunesse construit dans la ville d'Akono depuis 2010. Ce centre forme plus d'une vingtaine de jeunes chaque année dans les domaines tels que : l'informatique, le secrétariat bureautique et en maquettiste.

- **Sur le plan des forêts**

La protection des essences forestières et des espèces fauniques est assurée par un poste de contrôle forestier localisé dans la ville d'Akono. Le territoire communal est majoritairement occupé par la forêt secondaire. En dehors de cette forêt secondaire, on y trouve aussi une forêt d'un particulier d'hévéa à Mfida III et une pépinière privée dans le village Doum.



Photo 19: Le poste de contrôle forestier d'Akono

- **Sur le plan sportif**

La commune d'Akono dispose d'un stade de football, de handball, de basket Ball et d'une piste d'athlétisme appartenant au Collège Stoll. Des aires de jeu non aménagées dans les établissements scolaires et dans certains villages sont utilisées pour la pratique des activités sportives. Il faut aussi noter que la commune dispose d'une délégation d'arrondissement créée mais non construite. Ses services sont en location chez un particulier.

4. SYNTHÈSE DES RESULTATS DES DIAGNOSTICS

4.1 Synthèse du DIC

La commune d'Akono dispose d'un effectif de 13 agents repartis en deux groupes : onze permanents et deux temporaires.

Les recrutements du personnel se font sur étude du dossier après lancement d'un appel à la candidature et sont fonctions des besoins exprimés par l'exécutif. Certain personnel arrivent avec une formation bien étoffée et d'autres juste un diplôme de base.

Quant au système de rémunération, il est basé sur le barème officiel de paiement des salaires et des indemnités. Les salaires aux dires du personnel sont réguliers. Les indemnités payées sont les indemnités de logement, de transport, de sujétion et de travaux spéciaux dont ne bénéficient pas tous les employés. Par ailleurs tout le personnel communal bénéficie d'une protection sociale auprès de la CNPS.

Il existe également un plan de gestion des carrières du personnel reposant sur un système d'avancement et une évaluation du personnel après deux ans.

La commune d'Akono dispose d'un organigramme qui a été approuvé par le conseil municipal.

Pour ce qui est de notre diagnostic, nous avons fait l'analyse dans les quatre domaines de la commune à savoir la gestion des ressources humaines, la gestion des ressources financières, la gestion du patrimoine et la gestion des relations. Au terme de notre analyse, nous avons déterminé les forces et faiblesses de la commune et les axes de renforcement ont été élaborés comme le montre le tableau ci-dessous :

Plan Communal de Développement d'Akono

Tableau 8: Forces et faiblesses de l'intitution communale et axes de renforcement

Domaines	Forces	Faiblesses	Axes de renforcement
<p>Gestion des ressources humaines</p>	<p>Présence d'un conseil municipal représentatif des différentes couches socioprofessionnelles et ethniques de la localité.</p> <p>Dynamisme de l'exécutif communal.</p> <p>La présence d'un CCD et CCF qualifiés</p> <p>Le personnel communal est affilié à la CNPS</p> <p>Le paiement régulier des salaires et des indemnités</p> <p>L'existence et application d'un système d'évaluation du personnel</p> <p>L'existence d'un plan gestion des carrières reposant sur un système d'avancement après 04 ans</p> <p>L'existence d'un cadre de travail pour tous les services.</p> <p>Existence d'un bureau des artisans à la commune</p>	<p>L'insuffisance de formation professionnelle pour le personnel.</p> <p>Non application de l'organigramme de fonctionnement</p> <p>Les difficultés de mobilité du personnel</p>	<p>Renforcer les capacités du personnel, du conseil municipal et de l'exécutif communal sur la gestion décentralisée et l'utilisation de l'outil informatique.</p> <p>Mettre en application l'organigramme de fonctionnement.</p> <p>Equiper suffisamment chaque service en matériel et personnel.</p>

Plan Communal de Développement d'Akono

Domaines	Forces	Faiblesses	Axes de renforcement
Gestion des ressources financières	<p>L'augmentation des ressources propres de la commune chaque année ;</p> <p>La bonne organisation du processus d'élaboration du budget ;</p> <p>Le vote des comptes administratifs conformes aux normes.</p> <p>L'existence d'une commission des finances au sein du conseil municipal</p> <p>L'existence d'un CCF qualifié recruté par la mairie avec l'appui du PNDP</p> <p>La présence d'un receveur municipal autonome.</p>	<p>Le faible niveau de recettes communales.</p> <p>L'assiette fiscale réduite.</p> <p>Le faible taux de recouvrement des taxes</p> <p>Le faible niveau de Ressources propres.</p> <p>Les difficultés d'exploitation des équipements marchands.</p>	<p>Actualiser régulièrement le fichier des contribuables</p> <p>Rechercher des stratégies d'amélioration des recettes fiscales</p>
Gestion du patrimoine	<p>Elaboration d'un plan d'occupation des sols et actualisation du plan de développement communal</p>	<p>La faible valorisation du matériel roulant</p> <p>Absence de reserves foncieres communales</p> <p>La faible exploitation du patrimoine communal</p> <p>L'absence de matériel pour les grands travaux</p> <p>L'absence de service de gestion et d'entretien du patrimoine</p> <p>L'absence de formation du personnel en matière de gestion et d'entretien du patrimoine</p> <p>L'absence d'un plan de gestion des ressources</p>	<p>Mettre en œuvre le patrimoine non fonctionnel (les marchés communautaires)</p> <p>Inventorier tout le patrimoine matériel et immatériel de la commune.</p> <p>Mettre sur pied un plan de gestion de ressources naturelles</p> <p>Doter l'institution communale d'un parc automobile consistant (niveleuse, pelle chargeuse, camion benne, véhicules de liaisons...)</p> <p>Créer des réserves foncières communales</p> <p>Mettre sur pied un service de gestion et d'entretien du patrimoine communal</p> <p>Former le personnel communal sur les techniques de gestion et l'entretien du</p>

Plan Communal de Développement d'Akono

Domaines	Forces	Faiblesses	Axes de renforcement
		naturelles L'absence de résidence du Maire	patrimoine
Gestion des relations	L'appui du PNDP pour l'actualisation de son PDC L'appui du PNDP pour la réalisation de certains microprojets La présence d'un bureau de la GIZ à la commune pour la gestion de l'eau L'appui du FEICOM La qualité des relations avec la tutelle, les sectoriels et les partenaires au développement est bonne.		Saisir toutes les opportunités qui se présentent en mettant de côté les considérations politiques Collaborer d'avantage avec les populations et élite locales. Accentuer la recherche des partenaires interne et externe de développement.

Plan Communal de Développement d'Akono

4.2 Synthèse des données sur la petite enfance

Tableau 9: Matrice diagnostic de la petite enfance de la commune d'Akono

Secteur/Besoin	Etats des lieux (diagnostic/situation actuelle)					Objectifs généraux	Principales activités à mener	Responsables et partenaires d'exécution
	Nombre total d'enfants (selon les âges des composantes)	Nombre d'enfants couverts	Écarts (nombre et %)	Justification des écarts (facteurs militants à la jouissance des droits des enfants)	Acteurs en place (programmes/intervention)			
Enregistrement des naissances (à la naissance)	5 109	5 013	96 (1,87%)	Présence de la mairie, des officiers d'état civil et l'accompagnement du CPFF, Négligence de certains parents	Mairie, officiers d'état civil	Etablir la citoyenneté des enfants et améliorer les conditions de leur scolarisation	Renforcer la sensibilisation des parents sur la nécessité d'enregistrer les naissances	Commune, chefferie
Vaccination (0 à 1 an)	1 127	1 127	0	Vulgarisation des campagnes	CMA	Assurer à la circonscription communale une	Renforcer les capacités des établissements	MINSANTE, chef, CC

Plan Communal de Développement d'Akono

Vaccination (0 à 5 ans)	3 637	3 637	0	de vaccination		meilleure couverture vaccinale.	sanitaires en personnels et matériels de vaccination	
Nutrition (0 à 3 ans)	1 765	634	1 131 64,07%	Insuffisance des moyens financiers	CMA, PARENTS	Améliorer la nutrition de l'enfant à travers l'accès à une nourriture variée, de quantité et de qualité suffisante	Doter les centres de santé d'un service de diététique, organiser les séances d'éducation sur l'allaitement maternel	MINSANTE, parents
Prévention du paludisme (6 à 14 ans)	1 285	1 200	285 22,17%	Faible pratique des méthodes de prévention	CMA, PARENTS	réduire la charge palustre parmi les enfants dans la commune	Distribution de moustiquaires imprégnées, assainissement des domiciles	MINSANTE, parents
VIH SIDA/OEV protection spéciale des enfants OEV (6 A 14 ANS)	00	-	-	-	-	Assurer la protection des enfants contre le VIH/SIDA et la prise en charge globale ou partielle des OEV	Prise en charge des OEV vivants avec le VIH/SIDA, sensibiliser les populations sur les méthodes de prévention du VIH/SIDA	MINSANTE, Comité national de lutte contre le SIDA.
Eau/hygiène/sainissement (6 à 14 ans)	1472	578	894 60,73%	Mauvaise repartition des points d'eau potable en zone rurale	ménages	Créer un environnement social salubre, avec des infrastructures d'approvisionnement en eau fiables.	Renforcer des campagnes de sensibilisation dans des écoles	MINEE, Commune, élites.

Plan Communal de Développement d'Akono

Education préscolaire (4 à 5 ans)	745	398	347 46,57	Absence des écoles maternelles dans plusieurs villages	Quelques écoles maternelles	améliorer l'offre d'éducation préscolaire et scolaire au sein de l'espace communal	Construire les salles de classes, affectés le personnel de l'éducation, veiller au respect de la gratuité scolaire en vigueur dans l'enseignement primaire	MINEDUB, Commune, communautés.
Education scolaire (6 à 14 ans)	1472	1472	0	Présence des écoles dans plusieurs villages	directeurs		Construire les salles de classes, affectés le personnel de l'éducation, veiller au respect de la gratuité scolaire en vigueur dans l'enseignement primaire	MINEDUB, Commune, communautés

De cette matrice, il ressort que la petite enfance de la commune d'Akono est satisfaite dans les secteurs enregistrement des naissances, vaccination, éducation scolaire. Mais pour ce qui est des secteurs tels que : Eau/hygiène/assainissement, la nutrition et l'éducation pré maternelle, beaucoup de travail reste encore à faire par la mairie pour la bonne satisfaction des populations en ce qui concerne ces secteurs.

Plan Communal de Développement d'Akono

4.3 Synthèse sur les changements climatiques

Depuis quelques années, la Commune d'Akono fait face à d'importantes perturbations climatiques. Selon les années, celles-ci se manifestent par la hausse des températures, les pluies précoces ou tardives, les pluies excessives ou insuffisantes, les vents violents. Les perturbations climatiques affectent négativement plusieurs secteurs tel que le montre le tableau ci-après.

Tableau 10: Analyse Synthèse de la situation sur les changements climatiques dans la Commune d'Akono

SECTEURS	TENDANCES	EFFETS BIOPHYSIQUES	EFFETS SOCIO-ECONOMIQUES	NIVEAU DE RISQUE	CAPACITES D'ADAPTATION	SOLUTIONS ENVISAGEABLES
Agriculture	Température en hausse Pluviométrie en baisse Vent violent	Assèchement des sols, diminution de la fertilité des sols,	baisse du rendement agricole, défoliation des plantes, croissance anormale des plantes	Elevé	Plantation des cultures correspondant avec le climat	Former les producteurs sur les méthodes culturales adaptées au climat actuel
Elevage	Température en hausse Pluviométrie en baisse	Amaigrissement des bêtes	Décimation du bétail, baisse du cheptel.	Elevé	Construction des enclos	Former les producteurs sur les méthodes d'élevage adaptées au climat
Pêche	Pluviométrie en baisse	baisse du niveau des cours d'eaux	Baisse du rendement piscicole, baisse des activités de pêche	Faible	Aucune	Appuyer les pêcheurs en matériels modernes de pêche artisanale
Foret et faune	Pluviométrie en baisse Vent violent	Défoliation et déracinement des arbres	Defoliation des arbres	Faible	Aucune	Créer des pépinières forestières
		Eloignement des animaux	baisse de l'activité de chasse	Moyen	Aucune	Réguler le calendrier de chasse,
Santé	Température en hausse Pluviométrie en baisse	Prolifération de la poussière	Prolifération de certaines maladies (grippes, paludisme),	Élevé	Utilisation de moustiquaires imprégnées	Equiper suffisamment les centres de santé existants

Plan Communal de Développement d'Akono

4.4 Problèmes et besoins consolidés par secteur

Au terme de notre diagnostic, il était question de déterminer les problèmes dans chaque secteur de la planification participative et de les analyser à l'aide du tableau d'analyse simple. Cet exercice a été effectué à l'aide du guide d'entretien l'ISS et l'appui des sectoriels locaux et départementaux et les résultats obtenus sont consignés dans le tableau ci-dessous :

Tableau 11: Problèmes et besoins consolidés par secteur
Secteur de l'agriculture

Villages	Problèmes	Causes	Effets	Besoins / idées de projets
Tous les villages	<ul style="list-style-type: none"> • Difficultés d'accès à l'agriculture compétitive 	<ul style="list-style-type: none"> • Manque d'équipements de mécanisation (tracteurs +bœufs) • Insuffisance de semences améliorées et intrants agricoles • Insuffisance de moyens financiers • Faible organisation des agriculteurs • Individualisme • La non maîtrise des techniques culturales • Confiscation des terrains par certains parents au detriment des jeunes 	<ul style="list-style-type: none"> • Exploitation de faibles superficies • Baisse de la production agricole • Abandon de certaines cultures nécessitant beaucoup de moyens financiers • Insuffisance d'encadrement des agriculteurs • Baisse des revenus issus de l'agriculture • Exploitation des superficies culturales d'autosuffisance alimentaires 	<p>-Renforcement des capacités des planteurs en techniques culturales modernes et à la production des semences améliorées</p> <p>(2 sessions/an)</p> <ul style="list-style-type: none"> • Création des centres de formation ruraux

Plan Communal de Développement d'Akono

Secteur de l'élevage, pêche et industrie animale

Villages	Problèmes	Causes	Effets	Besoins / idées de projets
Tous les villages	Faible développement de l'élevage	<ul style="list-style-type: none"> • Manque d'un moyen de déplacement • Manque organisation des éleveurs • Insuffisance d'appui technique et matériel aux éleveurs • La faible sollicitation des techniciens qui sont à Akono en la matière 	<ul style="list-style-type: none"> • Faible production • Faible revenu issu des activités de l'élevage • Baisse de la protéine animale • Restriction à l'élevage traditionnel 	<ul style="list-style-type: none"> - Renforcement des capacités des éleveurs dans chaque village - Mesure incitatives sur la pratique de l'élevage - Construction d'une délégation d'Arrondissement du MINEPIA - Organisation des sessions de formation à la fabrication de l'alimentation animale (provenderie) - Construire des fermes avicoles et porcines dans certains villages de la commune
	Faible développement de la pêche artisanale	<ul style="list-style-type: none"> • Insuffisance de matériel de pêche • Faible connaissance des techniques de pêche • Manques d'encadrement des pêcheurs • Insuffisance des techniciens de pêche • Absence d'une éclosierie 	<ul style="list-style-type: none"> • Faible productivité • Coût élevé des produits issus de la pêche • Baisse de revenu 	<ul style="list-style-type: none"> • Dotation du matériel de pêches dans les villages • Création d'une éclosierie

Plan Communal de Développement d'Akono

Secteur du développement urbain et de l'habitat

Localité	Problèmes	Causes	Effets	Besoins / idées de projets
Tous les villages	Difficultés d'accès à un habitat décent	<ul style="list-style-type: none"> • Insuffisance de moyens financiers • Faibles revenus économiques des populations • Ignorance des nouvelles techniques d'utilisation des matériaux • Insuffisance d'infrastructures de base 	<ul style="list-style-type: none"> • Construction anarchique des logements • Exode rural • Faible taux de logement • Surpeuplement des logements 	<ul style="list-style-type: none"> • Promouvoir l'utilisation des matériaux locaux dans la construction • Construire une cité communale • Aménagement des parcelles assainies

Secteur des domaines, du cadastre et des affaires foncières

Localité	Problèmes	Causes	Effets	Besoins / idées de projets
Tous les villages	Difficultés d'immatriculation des terres	<ul style="list-style-type: none"> • Faible vulgarisation des procédures d'obtention du titre foncier • Lenteur administrative • Ignorance des procédures d'acquisition des titres fonciers <ul style="list-style-type: none"> • Insuffisance de moyens financiers 	<ul style="list-style-type: none"> • Appropriation des terres par les riches • Litiges fonciers <ul style="list-style-type: none"> • Division de la population • Pauvreté 	<ul style="list-style-type: none"> • Vulgarisation des procédures d'obtention du titre foncier dans tous les villages • Communication à travers les medias • Création des réserves communales

Plan Communal de Développement d'Akono

Secteur des affaires sociales

Villages	Problèmes	Causes	Effets	Besoins / idées de projets
Tous les villages	Insuffisance d'encadrement des personnes vulnérables	<ul style="list-style-type: none"> • Manque des moyens de déplacement pour le personnel du MINAS • Insuffisance de personnel • Insuffisance des structures d'accueil des personnes vulnérables • Faibles information des personnes vulnérables • Faible identification des personnes vulnérables • Absence d'un bâtiment approprié pour le MINAS 	<ul style="list-style-type: none"> • Mendicité • individualisme • Fragilité des couches vulnérables <ul style="list-style-type: none"> • Exode rural • La marginalisation de la personne du 3^{ème} âge • Difficultés des personnes vulnérables de se regrouper en association • Appuyer les associations en matériel agricole et financier 	<ul style="list-style-type: none"> - Construire un centre communautaire de réhabilitation des handicapés - Création et construction d'une maison de retraite pour personnes âgées - Constitution d'une base de données des OEV - Construction d' - Accorder un appui financier aux 142 handicapés de la commune - Construction d'une Délégation d'Arrondissement du MINAS - Affectation du personnel - Dotation d'un matériel roulant à l'instar d'une voiture ou d'une moto - Equiper le centre social en mobilier, matériel informatique - Augmentation des crédits

Plan Communal de Développement d'Akono

Secteur de la jeunesse et l'éducation civique

Villages	Problèmes	Causes	Effets	Besoins / idées de projets
Tous les villages	Faible encadrement des jeunes	<ul style="list-style-type: none"> • Insuffisance des moyens d'encadrement (infrastructures, humains, matériel et financiers) -sous information -Faible soutien des initiatives des jeunes -faible application de la politique de promotion des jeunes 	<ul style="list-style-type: none"> • Faible autonomisation des jeunes (non remboursement des crédits donnés par les programmes) • Exode rural <ul style="list-style-type: none"> - Dépravation des mœurs -Taux de chômage élevé 	<ul style="list-style-type: none"> - Doter les structures d'encadrement des jeunes en personnel et équipements (Délégation, Centre Multifonctionnel de promotion des jeunes) - Financement des projets des jeunes

Secteur des sports et de l'éducation Physique

Villages	Problèmes	Causes	Effets	Besoins / idées de projets
Tous les villages	Absence de diversité dans la pratique du sport	<ul style="list-style-type: none"> -Insuffisance des aires de jeux de qualité, -Faible organisation des jeunes -Faible implication de l'élite locale -faible intérêt de la jeune fille 	<ul style="list-style-type: none"> -Exode rural -Faible entretien des aires de jeux existantes -Délinquance juvénile -Faible valorisation des activités sportives 	<ul style="list-style-type: none"> • Appuyer financièrement les championnats de vacances • Création des aires de jeux par groupement • Construction des gymnases

Plan Communal de Développement d'Akono

Secteur de la promotion de la femme et de la famille

Villages	Problèmes	Causes	Effets	Besoins / idées de projets
Tous les villages	Insuffisance d'encadrement des femmes, familles, et des associations féminines	<ul style="list-style-type: none"> • Absence d'une délégation d'Arrondissement du MINPROFF • Changement de mentalité de la population cible • Insuffisance du personnel 	<ul style="list-style-type: none"> • Manque d'encadrement des femmes, famille et des associations • Mariages précoces • Avortements provoqués • Risque de stérilité • Mortalité maternelle 	<ul style="list-style-type: none"> • Equiper le CPFF en personnels et en équipement autres (tables bancs, outils informatiques, un tableau zoop, un vidéo projecteur, boîte à image)

Secteur des postes et Télécommunications

Villages	Problèmes	Causes	Effets	Besoins / idées de projets
Milieu rural sauf Fegminbang (I, II), Akono (I et II), Nkoelon,	Difficultés d'accès à la téléphonie mobile	<ul style="list-style-type: none"> • Mauvaise qualité de réception du signal des réseaux de télécommunication • Enclavement de certains villages • Insuffisance du personnel 	<ul style="list-style-type: none"> • Faible circulation des informations • Sous information • Frein des activités économiques 	Installation dans antennes de relais dans les villages

Plan Communal de Développement d'Akono

Secteur des forêts et de la faune

Villages	Problèmes	Causes	Effets	Besoins / idées de projets
Milieu rural	Exploitation abusive des ressources forestières	<ul style="list-style-type: none"> - Recherche du bois de chauffage - Insuffisance des moyens financiers - Exploitation artisanale et frauduleuse des PFL - Coupe sauvage des PFL - Ignorance de la loi forestière - Exploitation artisanale des PFL - Exploitation sauvage par des entreprises forestières 	<ul style="list-style-type: none"> - Déforestation - Destruction de l'écosystème forestier - Diminution de la couche d'ozone - disparition de certaines essences forestières - destruction abusive des plants d'avenir - diminution de la couche d'Ozone - gaspillage de la ressource ligneuse par l'exploitation des arbres sous diamètre - taxes non perçues - destruction des pistes - destruction des champs des agriculteurs locaux 	<ul style="list-style-type: none"> - Sensibiliser les populations sur la gestion des PFNL et PFL - Créer des comités de vigilance dans les villages - Former dans la préservation de l'environnement - Encourager le reboisement - Créer une forêt communautaire couvrant Nkol Nlong II, III et Ovangoul III - Sensibiliser les populations sur la collecte du bois mort - Encourager le reboisement - Créer les superficies des forêts classées à travers la création d'une forêt communale

Plan Communal de Développement d'Akono

Secteur de l'environnement, de la protection de la nature et du développement durable

Villages	Problèmes	Causes	Effets	Besoins / idées de projets
Tous les villages	Faible promotion sur l'application des mesures de protection de l'environnement	<ul style="list-style-type: none"> • Absence de sensibilisation • Absence des services d'encadrement dans l'Arrondissement d'Akono (délégation du MINEPDED, projets et programmes, ONG...) à la disposition de la commune <ul style="list-style-type: none"> • Absence de clubs des amis de la nature dans tous les établissements scolaires 	<ul style="list-style-type: none"> • Présence des plastiques non biodégradables utilisés par les commerçants et les populations • Déforestation • Pollution de l'environnement • Prolifération des moustiques 	<ul style="list-style-type: none"> • Sensibiliser les populations sur les mesures de protection environnementales • Organiser les concours du village le plus propre

Secteur de la communication

Villages	Problèmes	Causes	Effets	Besoins / idées de projets
Tous les villages	Difficultés d'accès à la presse écrite	<ul style="list-style-type: none"> • Absence d'un point de vente • Manque d'intérêt de la population 	<ul style="list-style-type: none"> • Insuffisance d'information • Faible culture générale des populations • Faible connaissance des NTIC 	<ul style="list-style-type: none"> - Construire une librairie à Akono - Création et construction d'une radio communautaire dans la commune

Plan Communal de Développement d'Akono

Secteur de la culture

Villages	Problèmes	Causes	Effets	Besoins / idées de projets
Tous les villages	Perte des valeurs de la culture traditionnelle	<ul style="list-style-type: none"> • Abandon des cultures ancestrales au profit des cultures occidentales • Insuffisance d'infrastructure culturelle • Conflit de génération • Insuffisance de monument et de sites historiques • Non fonctionnalité du centre culturel 	<ul style="list-style-type: none"> • Faible regroupement de la population <ul style="list-style-type: none"> • Absence du patrimoine matériel et de immatériel de culture 	<ul style="list-style-type: none"> • Organisation des festivals locaux tous les ans • Construire 19 foyers culturels/communautaires dans la commune • Vendre l'image du centre culturel

Secteur du tourisme

Villages	Problèmes	Causes	Effets	Besoins / idées de projets
Centre urbain et tous les villages	Faible valorisation du potentiel touristique,	<ul style="list-style-type: none"> • Sites naturels non aménagés • Insuffisance d'encadrement dans le secteur <ul style="list-style-type: none"> • Faible promotion de la diversité culturelle de la commune • Insuffisance des moyens financiers 	<ul style="list-style-type: none"> • Absence de visite touristique • Faible promotion du tourisme • Insuffisance des opportunités d'emploi dans le secteur 	Aménager les sites touristiques existant dans la commune

Plan Communal de Développement d'Akono

Secteur de l'emploi et de la formation professionnelle

Villages	Problèmes	Causes	Effets	Besoins / idées de projets
Tous les villages	<ul style="list-style-type: none"> • Difficulté d'accès à la formation professionnelle et aux emplois décents 	<ul style="list-style-type: none"> • Absence de structure publics et privées d'encadrement et de formation • Faible opportunité d'emploi • Faible densité des activités économiques 	<ul style="list-style-type: none"> • Négligence du secteur d'activité • Faible valorisation des PME • Retard du décollage de l'économie de la commune <ul style="list-style-type: none"> • taux de chômage élevé 	Créer et construire quatre centres de formation professionnelle dans la commune

Secteur du travail et de la sécurité sociale

Localisation	Problèmes	Causes	Effets	Besoins / idées de projets
Tous les villages	Absence de couverture sociale dans le secteur informel	<ul style="list-style-type: none"> • Absence d'information • Faible encadrement des travailleurs • Ignorance et faible organisation des acteurs du secteur informel • Faible implication des pouvoirs publics 	<ul style="list-style-type: none"> • Faible niveau de prestataire social • Taux élevé d'exposition aux accidents de travail • Faible prise en compte des accidents de travail • Irrégularité des salaires 	Structuration d'une mutuelle de santé des travailleurs de la Commune

Plan Communal de Développement d'Akono

Secteur des petites et moyennes entreprises, de l'économie sociale et de l'artisanat

Localisation	Problèmes	Causes	Effets	Besoins / idées de projets
Tous les villages	Faible promotion des PME et de l'artisanat	<ul style="list-style-type: none"> - Absence de formateur sur l'artisanat -faible implication des jeunes -Faible intérêt des populations à l'égard des métiers traditionnels (vannerie, sculpture, céramique...) - insuffisance des moyens financiers - Faible organisation des populations 	<ul style="list-style-type: none"> - Abandon des métiers traditionnels (vannerie, sculpture, céramique...) paupérisation - Faible valorisation des PME - augmentation du taux de chômage 	<ul style="list-style-type: none"> -Création d'un centre artisanal et une vitrine d'exposition dans la commune - appuyer les PME de la commune

Secteur des industries, des mines et du développement technologique

Villages	Problèmes	Causes	Effets	Besoins / idées de projets
Tous les villages	Difficulté de suivi de l'exploitation des substances de carrières	<ul style="list-style-type: none"> - Faible organisation des acteurs du secteur - Absence du suivi de l'exploitation des sites de substances des carrières 	<ul style="list-style-type: none"> • Faible rentabilité du secteur • Faible disponibilité des matériaux définitif de construction (sable, gravier) • Insuffisance des types d'exploitations • Faible revenu financier 	<ul style="list-style-type: none"> -Aménager des carrières existantes -Exploration du potentiel minier -suivi de l'exploitation des sites de substance des carrières

Plan Communal de Développement d'Akono

Secteur du commerce

Villages	Problèmes	Causes	Effets	Besoins / idées de projets
Milieu rural	Difficulté de commercialisation des produits	<ul style="list-style-type: none"> • Non occupation des boutiques • Mauvais état des routes • Faible niveau d'organisation des commerçants (comité de gestion, surveillance du marché, ventes groupées...) • Manque d'organisation dans le secteur 	<ul style="list-style-type: none"> • Exode rural • Problème de l'énergie électrique • Faible quantité de produit à proposer sur le marché 	<ul style="list-style-type: none"> • Organiser les marchés périodiques dans les villages • Construire des chambres froides à énergie renouvelable

Secteur du transport

Villages	Problèmes	Causes	Effets	Besoins / idées de projets
Milieu rural	Difficulté de mobilité des personnes et des biens	<ul style="list-style-type: none"> • Insuffisance des véhicules • Mauvais état de certaines routes • Défaillance de l'encadrement des transporteurs • Insuffisance criarde d'infrastructures de transport 	<ul style="list-style-type: none"> • Difficultés d'écoulement des produits • Ralentissement de l'activité économique • Emploi des moyens de transports peu sécuritaires • Risque élevé des accidents de la route 	<ul style="list-style-type: none"> • Organiser l'identification et le regroupement des transporteurs en association • Réhabiliter les routes dégradées.

Plan Communal de Développement d'Akono

Secteur de l'administration territoriale, de la décentralisation, de la sécurité publique et du maintien de l'ordre

Localisation	Problèmes	Causes	Effets	Besoins / idées de projets
Milieu rural	Faible sécurisation des biens	<ul style="list-style-type: none"> • Faible organisation des populations • Absence de sensibilisation • Insuffisance des comités de vigilance 	<ul style="list-style-type: none"> • Vol • Pauvreté • Mésentente • Division 	<ul style="list-style-type: none"> • Ajouter des postes de sécurité dans la commune • Lutter contre la consommation de la drogue

Secteur : enseignement secondaire

Etablissement	Problèmes	Causes	Effets	Besoins / idées de projets
Tous les villages	Difficultés d'accès à l'enseignement de qualité	<ul style="list-style-type: none"> • Insuffisance d'enseignants • Insuffisance des équipements • Insuffisance des infrastructures • Insuffisance des salles spécialisées • Manque de laboratoire • Manque de volonté de la part des apprenants • L'irresponsabilité des parents • La pauvreté ambiante 	<ul style="list-style-type: none"> • Baisse du taux de scolarisation • Baisse du niveau de suivi des élèves • Exode rural • Mauvais résultats aux examens • Déperdition scolaire 	<ul style="list-style-type: none"> • Doter les établissements des clôtures • Equiper les établissements des tables bancs • Doter les établissements des aires de jeux • Affecter suffisamment des enseignants en qualité et en quantité • Doter les établissements du matériel d'informatique • Construire les logements d'astreinte pour les enseignants

Plan Communal de Développement d'Akono

Secteur de la recherche scientifique et de l'innovation

Villages	Problèmes	Causes	Effets	Besoins / idées de projets
Tous les villages	Difficulté d'accès aux produits de la recherche	<ul style="list-style-type: none"> • Absence des structures de recherche • Ignorance des populations • Insuffisance d'encadrement sur les thématiques spécifiques • Faible organisation de la population 	<ul style="list-style-type: none"> • Baisse du niveau des activités économiques • Baisse de la productivité • Paupérisation • Difficultés d'approvisionnement en semences améliorées 	<ul style="list-style-type: none"> • Créer une structure de mise en disposition des produits de la recherche dans la commune • Former les populations sur la production des plants améliorées • Réglementer l'utilisation des plantes médicinales

Secteur de l'enseignement supérieur

Villages	Problèmes	Causes	Effets	Besoins / idées de projets
Tous les villages	Difficultés d'accès à l'enseignement supérieur	<ul style="list-style-type: none"> • Absence de personnel qualifié • Faible organisation • Insuffisance de moyens financiers 	<ul style="list-style-type: none"> • Baisse du niveau de suivi des étudiants • Exode rural • Voyages clandestins • Augmentation du taux de chômage 	<ul style="list-style-type: none"> • Organiser des journées communales d'orientation des diplômés • Attribution des bourses d'étude aux meilleurs étudiants

Plan Communal de Développement d'Akono

Secteur des travaux publics

Villages	Problèmes	Causes	Effets	Besoins / idées de projets
Espace rural	Mauvais état des routes	<ul style="list-style-type: none"> insuffisance d'ouvrages d'art Faible entretien du réseau routier Insuffisance des moyens financiers Mauvaise politique dans la répartition des travaux publics 	<ul style="list-style-type: none"> Difficulté de déplacement des personnes et des biens Ralentissement des activités économiques Enclavement Coût élevé des frais de transport 	<ul style="list-style-type: none"> Réhabiliter les tronçons routiers dégradés (75 km) Ouvrir 12 km de route) Construire des ponts et ponceaux en matériaux définitifs Réhabiliter 02 barrières de pluie défectueuses

Problèmes consolidés du secteur de la santé

Villages	Problèmes	Causes	Effets	Besoins / idées de projets
Tous les villages	Difficulté d'accès aux soins de santé de qualité	<ul style="list-style-type: none"> Insuffisance du personnel soignant Insuffisance de matériel et équipement Eloignement des centres de santé Absentéisme de certains infirmiers 	<ul style="list-style-type: none"> Recours à la pharmacopée traditionnelle Risques d'empoisonnement Maladies mal traitées Absence de la carte sanitaire 	<ul style="list-style-type: none"> Equiper efficacement les établissements sanitaires (blocs laboratoires, services de maternité, pharmacies, réfrigérateurs, points d'eau, blocs de latrines, lits) Affecter le personnel soignant (IDE ; aides-soignants,) Fournir une ambulance au CMA d'Akono et des 02 motos pour les CSI

Plan Communal de Développement d'Akono

Problèmes consolidés du secteur eau et énergie (eau)

Villages	Problèmes	Causes	Effets	Besoins / idées de projets
Milieu rural	Difficulté d'accès à l'eau potable	<ul style="list-style-type: none"> -Faible organisation des populations -Eloignement des lieux d'approvisionnement en eau potable -Mauvaise répartition des points d'eau potable -Faible aménagement des sources 	<ul style="list-style-type: none"> • Consommation des eaux souillées • -Prolifération des maladies hydriques • -Parcours de longues distances • -Baisse de l'effort physique 	<ul style="list-style-type: none"> • Construire 15 puits dans la commune • Faire une étude hydrologique dans la commune • Réhabiliter 09 forages

Secteur de l'eau et de l'énergie (énergie)

Villages	Problèmes	Causes	Effets	Besoins / idées de projets
Milieu rural	Faible extension du réseau électrique	<ul style="list-style-type: none"> • -Existence des zones enclavées • -Faible exploitation des autres sources d'énergie (éolienne, groupe électrogène, biomasse ...) • -Mauvaise gestion des installations électriques • Délestages et coupures excessive 	<ul style="list-style-type: none"> • Faible développement des activités économiques • Mauvaise conservation des denrées périssable • Exode rural 	<ul style="list-style-type: none"> • Extension du réseau électrique dans les villages non électrifiés • Promouvoir les énergies renouvelables • Installer les plaques solaires dans les villages non électrifiés • Installer l'éclairage public dans l'espace urbain • Renforcer le réseau électrique de la commune en triphasé

Plan Communal de Développement d'Akono

Secteur éducation de base

Villages	Problèmes	Causes	Effets	Besoins / idées de projets
Milieu rural	Difficultés d'accès à l'éducation de qualité	<ul style="list-style-type: none"> • Faible organisation des populations • Insuffisance des EM dans la commune • Besoin non exprimés • Insuffisance des salles de classes • Insuffisance du personnel enseignant • Insuffisance de tables bancs et équipements dans les écoles • Insuffisance de livres scolaires dans les écoles et autres fournitures 	<ul style="list-style-type: none"> • Baisse du taux de scolarisation • Baisse du niveau de suivi des élèves • Exode rural • Recours aux maîtres des parents et autres 	<ul style="list-style-type: none"> • Créer des EM dans chaque EP • Equiper les écoles publiques en salles de classes et tables bancs • Affecter suffisamment le personnel enseignant dans les écoles maternelles et primaires • Pourvoir les écoles en livres scolaire • Construire des logements d'astreintes pour enseignants • Doter les établissements du materiel d'informatique

Plan Communal de Développement d'Akono

SECTEUR : Economie locale					
N°	VILLAGES CONCERNES	PROBLEMES	PRINCIPALES CAUSES	PRINCIPAUX EFFETS	IDEES DE PROJET
30	Toute la commune	Difficultés de développement des activités économiques de la commune	<ul style="list-style-type: none"> • Faible encadrement des agriculteurs • Manque d'appui en matériels et intrants agricoles • Faible valorisation du potentiel touristique • Faible développement des activités commerciales • Faible accès à l'exploitation minière • Mauvaise organisation du petit commerce • Manque d'appui à l'auto-emploi 	<ul style="list-style-type: none"> • Baisse du revenu issu de l'agriculture • Taux de chômage élevé • Intensification de la pauvreté • Exode rural • Découragement 	<ul style="list-style-type: none"> • Améliorer l'encadrement des acteurs du secteur informel • Appuyer les agriculteurs en intrants et matériels agricoles • Aménager les sites touristiques • Inventorier le potentiel minier de la commune

SECTEUR : VIH/SIDA					
N°	VILLAGES CONCERNES	PROBLEMES	PRINCIPALES CAUSES	PRINCIPAUX EFFETS	IDEES DE PROJET
31	Toute la commune	Faible promotion de lutte contre le VIH/SIDA	<ul style="list-style-type: none"> • Insuffisance de personnel qualifié • Insuffisance des établissements sanitaires • Enclavement • Absence de campagnes de sensibilisation 	<ul style="list-style-type: none"> • Prolifération de la maladie • Faible connaissance des voies de transmission du VIH/SIDA • Prolifération des MST • Grossesses précoces 	<ul style="list-style-type: none"> • Création d'un comité local de lutte contre le VIH/SIDA dans chaque village • Sensibilisation des populations sur la lutte contre le VIH/SIDA

Plan Communal de Développement d'Akono

4.5 Synthèse des huit microprojets prioritaires par village

Aucours des diagnostics menés sur l'étendue de la commune, un exercice a consisté à collecter les besoins prioritaires des populations sous forme de microprojets donc 05 sociaux et 03 économiques. Cette analyse a eu pour résultante le tableau ci-dessous :

Tableau 12: Synthèse des huit microprojets prioritaires par village

Villages	Microprojets sociaux					Microprojets économiques			Priorité des priorités
	1	2	3	4	5	1	2	3	
ADJAP	Electrification sur 4km en basse et moyenne	Reprofilage du tronçon Adjap- Nkol Ekélé (5km)	Construction d'un stade de football	Appui à la formation des jeunes aux métiers agropastoraux	Construction d'un foyer communautaire	Construction d'une unité artisanale de transformation de manioc	Construction d'une ferme avicole de 5 000 têtes	Création d'une pépinière de 50 000 plants de cacaoyers	Construction d'une unité artisanale de transformation de manioc
Cout estimatif	20 000 000	5 000 000	25 000 000	5 000 000	2 000 000	12 000 000	12 000 000	12 000 000	12 000 000
AKONO CENTRE	Construction de 02 cités communales	Construction d'un complexe multisport à AKONO	Construction et équipement d'un centre socio professionnel	Eclairage publique de la ville d'Akono	Réhabilitation du foyer municipal	Mise en place d'une unité de production de poussins d'un jour	Création d'une porcherie de type naisseur de 40 têtes (36 truies et 4 verras)	Aménagement des étangs piscicoles	Mise en place d'une unité de production de poussins d'un jour
Cout estimatif	102 000 000	100 000 000	185 000 000	40 000 000	70 000 000	85 743 672	33 864 203	37 726 884	85 743 672
AKONO I	Aménagement d'une décharge publique	Extension du réseau électrique en basse tension sur 1km dans le village	Construction d'un stade de football	Construction d'un puits équipé d'une PMH dans la cour du chef	Renforcement du réseau électrique en triphasé	Construction d'une ferme avicole de 5 000 têtes	Construction d'une unité artisanale de transformation de manioc	construction d'une ferme porcine type engraissement de 500 têtes	Construction d'une ferme avicole de 5 000 têtes

Plan Communal de Développement d'Akono

Villages	Microprojets sociaux					Microprojets économiques			Priorité des priorités
Cout estimatif	30 000 000	20 000 000	25 000 000	5 000 000	12 000 000	12 000 000	7 000 000	6 000 000	12 000 000
AKONO II	Construction d'un ponceau sur la rivière Akono menant aux zones de production agricoles	Renforcement de la ligne électrique en triphasée	Construction d'un stade de football	Construction d'un foyer communautaire	Appui à la formation des jeunes aux métiers agropastoraux	Construction d'une ferme avicole de 5 000 têtes	Création d'une pépinière de 50 000 plants de cacaoyers	construction d'une ferme porcine type engraissement de 300 têtes	Construction d'une ferme avicole de 5 000 têtes
Cout estimatif	3 000 000	7 000 000	25 000 000	2 000 000	5 000 000	12 000 000	12 000 000	7 000 000	12 000 000
ANDOCK	Electrification du village en basse tension sur 2 km	Construction d'un foyer culturel équipé	Installation de l'éclairage public dans le village	Aménagement des espaces verts	Construction d'un puits équipé d'une PMH	dotation en matériels pour l'exploitation du sable	Construction d'une ferme porcine pour l'élevage de 200 porcelets	Aménagement d'un site touristique sur le Nyong	dotation en matériels pour l'exploitation du sable
Cout estimatif	20 000 000	12 000 000	5 000 000	5 000 000	5 000 000	1 000 000	10 000 000	5 000 000	1 000 000
BILIK I	Construction d'un bloc de 02 salles de classes pour l'EP	Réhabilitation du Puits à côté de la salle de réunion	Réhabilitation de la salle de réunion	Construction d'un stade de football	Construction d'un logement d'astreinte pour enseignants	Création d'une pépinière de 50 000 plants de palmiers à huile	Création d'une pépinière de 50 000 plants de cacaoyers	Construction d'une unité artisanale de transformation d'huile de palme	Création d'une pépinière de 50 000 plants de palmiers à huile

Plan Communal de Développement d'Akono

Villages	Microprojets sociaux					Microprojets économiques			Priorité des priorités
Cout estimatif	16 000 000	2 000 000	5 000 000	25 000 000	15 000 000	7 000 000	12 000 000	12 000 000	7 000 000
BILIK II	Extension du réseau électrique dans le village	Création et construction d'un centre d'état civil	Construction d'un foyer communautaire	Construction d'une aire de jeux	Aménagement du tronçon Bilik I-Bilik II 2km	Construction d'une unité artisanale de transformation de manioc	Création d'une pépinière de 50 000 plants de cacaoyers	construction d'une ferme porcine de type engraisseur de 300 têtes	Construction d'une unité artisanale de transformation de manioc
Cout estimatif	10 000 000	5 000 000	5 000 000	2 000 000	10 000 000	12 000 000	12 000 000	5 000 000	12 000 000
DOUM	Construction d'une clôture à l'école publique de DOUM	Construction d'un bloc de 2 salles de classes à l'Ecole maternelle	Equipement de l'EP en 92 tables bancs	Construction d'un centre multimédia équipé	Construction d'un bloc administratif à l'EP	Aménagement d'un parc de loisirs nautiques entre Ekong et Doum	Construction de 2 enclos pour chèvres	Création d'une pépinière de 20 000 plants de cacao	Aménagement d'un parc de loisirs nautiques entre Ekong et Doum
Cout estimatif	1 000 000	12 000 000	2 000 000	20 000 000	16 000 000	46 000 000	4 000 000	2 000 000	46 000 000
EKOUMDOUM	Ouverture d'une route reliant Ekoumdoum et Nkol Negbe (10 km)	Construction d'un puits équipé d'une PMH à Ekoumdoum Sud	Reprofilage du tronçon fegmimbang Ekoumdoum (3km)	construction d'un foyer communautaire	Renforcement du réseau électrique en triphasé	Construction d'une ferme avicole de 5 000 têtes	Création d'un champ semencier de manioc de 5 ha	Construction d'une unité artisanale de transformation de manioc	Construction d'une ferme avicole de 5 000 têtes
Cout estimatif	25 000 000	5 000 000	5 000 000	12 000 000	21 000 000	12 000 000	5 000 000	12 000 000	12 000 000
FEGMIMBA NG I	Renforcement de la ligne	Installation d'un	création d'une école	Construction d'un foyer	Extension du réseau	Mise en place d'une unité de	Création d'un champ	Construction d'une ferme	Mise en place d'une unité de

Plan Communal de Développement d'Akono

Villages	Microprojets sociaux					Microprojets économiques			Priorité des priorités
	électrique en triphasée	transformateur électrique fegmimbang I fegmimbang II	maternelle à fegmimbang I	communautaire	électrique dans le village	production de plants de cacao et de plantain	semencier de manioc de 5 ha	avicole de 10 000 têtes	production de plants de cacao et de plantain
Cout estimatif	20 000 000	35 000 000	200 000	5 000 000	5 000 000	48 860 855	5 000 000	12 000 000	48 860 855
FEGMIMBA NG II	Construction et équipement d'un foyer culturel	Renforcement de la ligne électrique en triphasée	Construction d'un puits équipé d'une PMH	Construction et équipement d'une structure d'encadrement des personnes du 3 ^e âge	Construction d'un stade de football	Construction d'une unité artisanale de transformation de manioc	Création d'un champ semencier de 5ha de manioc	Construction d'un étang piscicole de 50 m ²	Construction d'une unité artisanale de transformation de manioc
Cout estimatif	12 000 000	19 000 000	5 000 000	50 000 000	25 000 000	12 000 000	4 000 000	20 000 000	12 000 000
FEGMIMBA NG III	Electrification du village en moyenne tension sur 4km	Construction d'un puits équipé d'une PMH à la limite avec Ekoumdoum	Aménagement du tronçon Fegmimbang III-Nkol Akono 3km	construction d'un foyer communautaire	Construction d'un bloc administratif à l'EP	construction d'une ferme pour l'élevage de cobayes 300 têtes	Construction d'une ferme porcine de 2 000 têtes	Création d'un champ semencier de 5ha de manioc	construction d'une ferme pour l'élevage de cobayes 300 têtes
Cout estimatif	20 000 000	5 000 000	32 000 000	5 000 000	16 000 000	2 200 000	12 000 000	4 000 000	2 200 000
MBENG	Electrification en basse et moyenne tension sur 4km	Construction d'un puits équipé d'une PMH dans la limite de bilik	Construction d'un puits équipé d'une PMH à la chefferie	Aménagement du tronçon Mbeng-Okombé 5km	Construction d'un centre multimédia	Construction d'une unité artisanale de transformation de manioc	Construction d'une ferme porcine de 200 têtes	Création d'une pépinière de 50 000 plants de cacaoyers	Construction d'une unité artisanale de transformation de manioc

Plan Communal de Développement d'Akono

Villages	Microprojets sociaux					Microprojets économiques			Priorité des priorités
Cout estimatif	25 000 000	5 000 000	5 000 000	30 000 000	7 000 000	12 000 0000	12 000 000	7 000 000	12 000 0000
MEZALI	Electrification du village Mezali en basse et moyenne tension sur 10 km	Réhabilitation du tronçon Mfida III OssoeMimba ng sur 6 km	Réhabilitation du Puits de la Chefferie	Construction d'un bloc de 02 logements d'astreinte pour enseignants	Constructi on d'un foyer communautaire	Création d'une pépinière de 50 000 plants de cacaoyers	Crétion d'un champ sémencier de 5ha de manioc	Construction d'une ferme porcine de 200 têtes	Electrification du village Mezali en basse et moyenne tension sur 10 km
Cout estimatif	50 000 000	20 000 000	1 000 000	15 000 000	5 000 000	12 000 000	5 000 000	12 000 000	50 000 000
MFIDA I	Renforcement du réseau électrique en triphasé sur 5,5 km	Réhabilitation d'une salle de classes à l'école maternelle de mfida I	Extension du réseau électrique dans le quartier nkolAyob sur 300 m	Construction d'un bloc administratif au CES	Constructi on d'un bloc de 2 salles de classe au CES	Crétion d'un champ sémencier de 5ha de manioc	Création d'une pépinière de 12 000 plants de cacaoyers	Construction d'une ferme avicole de 5000 têtes	Renforcement du réseau électrique en triphasé sur 5,5 km
Cout estimatif	20 000 000	5 000 000	5 000 000	15 000 000	18 000 000	5 000 000	20 000 000	12 000 000	20 000 000
MFIDA II	Construction d'un puits équipé d'une PMH à la chefferie	Extension du réseau électrique dans le village	Appui à la formation des jeunes aux métiers agropastoraux	Construction d'un centre multimédia	Constructi on d'un complexe sportif équipé	Construction d'une unité artisanale de transformation de manioc	Création d'une pépinière de 50 000 plants de cacaoyers	construction d'une ferme porcine de 200 têtes	Construction d'une unité artisanale de transformation de manioc
Cout estimatif	5 000 000	5 000 000	5 000 000	12 000 000	25 000 000	12 000 000	12 000 000	12 000 000	12 000 000
MFIDA III	Extension du réseau électrique en	Reprofilage du tronçon Carrefour	Création et construction d'un centre	Construction d'un foyer communautaire	Constructi on d'un stade de	Création d'une pépinière de 50 000 plants	Constructio n d'une unité	Construction d'une ferme avicole de 200	Création d'une pépinière de

Plan Communal de Développement d'Akono

Villages	Microprojets sociaux					Microprojets économiques			Priorité des priorités
	basse tension sur 7 km	Mfida III-Mezali de 7 km de long	d'état civil	ire	football	de cacaoyers	artisanale de transformation de manioc	têtes	50 000 plants de cacaoyers
Cout estimatif	20 000 000	30 000 000	200 000	5 000 000	25 000 000	12 000 000	12 000 000	12 000 000	12 000 000
MFIDA IV	Extension du réseau électrique en basse tension sur 1km	Renforcement du réseau électrique en triphasé	Construction d'un centre multimédia équipé	Construction d'une aire de jeux	Appui à la formation des jeunes aux métiers agropastor aux	Construction d'une écloserie avicole	Construction d'une unité artisanale de transformation de manioc	Construction d'une ferme avicole de 5000 têtes	Construction d'une écloserie avicole
Cout estimatif	5 000 000	20 000 000	16 000 000	1 000 000	5 000 000	4 000 000	12 000 000	12 000 000	4 000 000
NDANGUEN G	Dotation du matériel d'entretien routier	Renforcement du réseau électrique en triphasé	Extension du réseau électrique en basse tension dans le hameau elig mindimi sur 1 km	Construction d'une tribune au stade de football de Ndangueng	Construction d'un foyer communautaire	Construction d'une ferme porcine de 200 têtes	Création d'un champ communautaire de manioc de 5 ha	création d'un étang piscicole de 50 m ²	Construction d'une ferme porcine de 200 têtes
Cout estimatif	5 000 000	20 000 000	16 000 000	2 000 000	5 000 000	12 000 000	5 000 000	20 000 000	12 000 000
NGAMBA	Electrification en basse et moyenne tension 7km	Construction d'un puits équipé d'une PMH au	Reprofilage du tronçon Mfida III carrefour Ngamba 7 km	Construction d'un bloc de 02 logements	Construction d'un foyer communautaire	Construction d'une ferme porcine de 200 têtes	création d'un champ semencier de manioc	Construction d'une unité artisanale de transformation	Electrification en basse et moyenne tension 7km

Plan Communal de Développement d'Akono

Villages	Microprojets sociaux					Microprojets économiques			Priorité des priorités
		carrefour		d'astreintes pour enseignants	taire		de 5 ha	de manioc	
Cout estimatif	25 000 000	5 000 000	16 000 000	16 000 000	5 000 000	12 000 000	5 000 000	12 000 000	25 000 000
NKOELON	Construction d'un puits équipé d'un PMH dans la cour du chef	Electrification en basse tension du village sur 3km	ouverture d'une piste reliant Nkoelon chefferie et l'autre hameau	Construction d'un foyer communautaire	Construction d'un stade de football	Construction d'un atelier industriel de menuiserie équipée	Création d'une pépinière de 50 000 plants de cacaoyers	Création d'un champ semencier de banane plantain de 4ha	Construction d'un atelier industriel de menuiserie équipée
Cout estimatif	5 000 000	12 000 000	3 000 000	5 000 000	25 000 000	50 000 000	12 000 000	4 000 000	50 000 000
NKOL AKONO I	Electrification du village en moyenne et basse tension sur 4 km	Reprofilage du tronçon desservant les zones de production	Construction d'un bloc administratif à l'école publique de Nkol Negebe	Dotation de 25 plaques solaires à Nkol Negebe	Construction d'un centre multimédia	Construction d'une ferme porcine de 200 têtes	Construction d'une ferme avicole de 5000 têtes	Construction d'une ferme pour cobayes de 100 têtes	Electrification du village en moyenne et basse tension sur 4 km
Cout estimatif	20 000 000	12 000 000	16 000 000	5 000 000	12 000 000	12 000 000	12 000 000	4 000 000	20 000 000
NKOL AKONO II	Construction d'un puits équipé d'une PMH à la limite du village	Construction d'un foyer culturel	Extention du réseau électrique dans le village en basse tension sur 1km	Renforcement du réseau électrique en triphasé dans le village	Appui à la formation des jeunes aux métiers agropastoraux	Construction d'une ferme avicole de 5 000 têtes	Construction d'une ferme porcine de 200 têtes	Construction d'une unité artisanale de transformation de manioc	Construction d'une ferme avicole de 5 000 têtes
Cout estimatif	5 000 000	5 000 000	5 000 000	20 000 000	5 000 000	12 000 000	12 000 000	12 000 000	12 000 000
NKOL BONDI	Construction d'un puits	Construction d'un foyer	Extention du réseau	Renforcement du réseau	Appui à la formation	Construction d'une unité	Création d'une	Réhabilitation de l'unité de	Construction d'une unité

Plan Communal de Développement d'Akono

Villages	Microprojets sociaux					Microprojets économiques			Priorité des priorités
	équipé d'une PMH à la chefferie	culturel	électrique en basse tension sur 1km dans le village	électrique en triphasé	des jeunes aux mtiers agropastor aux	artisanale de transformation d'huile de palme	pépinière de 50 000 plants de cacaoyers	transformation de manioc	artisanale de transformation d'huile de palme
Cout estimatif	5 000 000	5 000 000	5 000 000	20 000 000	5 000 000	12 000 000	12 000 000	4 000 000	12 000 000
NKOL EKELLE	Electrification en moyenne et basse tension sur 10 km	Appui à la formation des jeunes aux métiers agropastoraux	Reprofilage du tronçon Adja-Nkol Ekélé	Construction d'un bloc de 2 salles de classes à l'EP	Equipement de l'EP en 120 tables bancs	Création d'une pépinière de 50 000 plants de cacaoyers	Construction d'une unité artisanale de transformation de manioc	Dotation en matériels de pêche à l'association des pêcheurs	Création d'une pépinière de 50 000 plants de cacaoyers
Cout estimatif	20 000 000	12 000 000	20 000 000	16 000 000	1 800 000	12 000 000	12 000 000	4 000 000	12 000 000
NKOL NLONG I	Construction d'un puits équipé d'un PMH à la cour du chef	Dotation en 10 lits et médicaments au centre de santé de NKOL NLONG I	Construction d'un logement personnel Sanitaire	Aménagement du tronçon Nkolnlong I de long de 8 km	Construction d'un bloc de 2 salles de classe au CES	Création d'un champ commercial de maïs de 20 ha	Construction d'une ferme avicole de 5 000 têtes	Construction d'une ferme porcine de 200 têtes	Création d'un champ commercial de maïs de 20 ha
Cout estimatif	5 000 000	12 000 000	10 000 000	12 000 000	18 000 000	21 067 673	12 000 000	12 000 000	21 067 673
NKOL NLONG II	Réhabilitation du tronçon Nkol Nlong II Nyong sur 7 km	Dotation d'une pirogue à moteur pour faciliter la traversée du Nyong	Construction d'un logement pour enseignant à l'EP	Etude de faisabilité en vue de la construction d'un bac sur le Nyong	construction d'un stade de football	Concession d'une forêt communautaire	Construction d'une ferme avicole de 5000 têtes	Construction d'une ferme porcine de 200 têtes	Concession d'une forêt communautaire

Plan Communal de Développement d'Akono

Villages	Microprojets sociaux					Microprojets économiques			Priorité des priorités
Cout estimatif	15 000 000	3 000 000	15 000 000	6 000 000	6 000 000	23 615 639	12 000 000	12 000 000	23 615 639
NKOL NLONG III	Extension du réseau électrique sur 2km dans le village	Dotation du materiel d'entretien des routes	Appui à la formation des jeunes aux métiers agropastoraux	Construction d'une structure d'encadrement des personnes du 3 ^{ème} âge	Construction d'un centre multimédia équipé	Concession d'une forêt communautaire	Création d'un champ semencier manioc de 5ha	Création d'un champ semencier de banane plantain de 4 ha	Concession d'une forêt communautaire
Cout estimatif	25 000 000	1 000 000	12 000 000	20 000 000	12 000 000	23 615 639	5 000 000	4 000 000	23 615 639
NKONG NTSAM	construction d'un bloc de 02 salles de classes à l'école publique de Nkong Ntsam	construction d'un bloc administratif à l'EP de Nkong Ntsam	Construction d'un bloc de 02 salles de classes à l'école maternelle	Construction d'un bloc de 02 logements d'astreinte pour enseignants	Construction d'un puits équipé d'une PMH à la chefferie	Construction d'une unité artisanale de transformation de manioc	construction d'une ferme avicole de 5 000 têtes	construction d'une ferme porcine de 200 têtes	Construction d'une unité artisanale de transformation de manioc
Cout estimatif	16 000 000	18 000 000	16 000 000	16 000 000	5 000 000	12 000 000	12 000 000	12 000 000	12 000 000
OKOMBE	Electrification en moyenne et en basse tension du village sur 4km	Réhabilitation du tronçon Bilik II-Okombé 4 km	Dotation du materiel d'entretien des routes	Appui à la formation des jeunes aux métiers agropastoraux	Construction d'un puits équipé d'une PMH à la chefferie	Construction d'une unité artisanale de transformation de manioc	Création d'une pépinière de 50 000 plants de cacaoyers	construction d'une ferme porcine de 200 têtes	Construction d'une unité artisanale de transformation de manioc
Cout	30 000 000	10 000 000	1 000 000	5 000 000	5 000 000	12 000 000	12 000 000	12 000 000	12 000 000

Plan Communal de Développement d'Akono

Villages	Microprojets sociaux					Microprojets économiques			Priorité des priorités
estimatif									
ONANGOND I	Extension du réseau électrique sur 10km à Nkom Onangondi	Construction d'un foyer communautaire	Construction d'une aire de jeux	Appui à la formation professionnelle des jeunes aux métiers agropastoraux	Aménagement de l'hameau Nkom Onangondi sur 5km	Construction d'une ferme porcine de 200 têtes	Création d'un étang piscicole de 50 m ²	Construction d'une ferme avicole de 5 000 têtes	Construction d'une ferme porcine de 200 têtes
Cout estimatif	25 000 000	5 000 000	5 000 000	7 000 000	20 000 000	12 000 000	20 000 000	4 000 000	12 000 000
OVANGOUL II	Extension du réseau électrique en basse tension et en moyenne tension sur 2 km	Réhabilitation du tronçon Fegmimbang -Ovangoul II 10 km	Installation d'une antenne de téléphonie mobile	Construction d'un foyer communautaire	Construction d'un centre de formation en artisanat	Création d'une pépinière de 50 000 plants de cacaoyers	construction d'une ferme porcine de 200 têtes	Construction d'une ferme avicole de 5 000 têtes	Création d'une pépinière de 50 000 plants de cacaoyers
Cout estimatif	5 000 000	22 000 000	5 000 000	5 000 000	12 000 000	12 000 000	12 000 000	12 000 000	12 000 000
OVANGOUL III	Installation d'une antenne de la téléphonie mobile	Dotation du matériel sanitaire au CSI d'ovangoul III	Construction d'un bloc de 2 salles de classes à l'école maternelle	Construction d'un puits équipé d'une PMH à la limite avec Ovangoul II	Dotation de 60 chaises à l'école maternelle	Concession d'une forêt communautaire	construction d'une ferme porcine de 200 têtes	Création d'une pépinière de 50 000 plants de cacaoyers	Concession d'une forêt communautaire
Cout estimatif	5 000 000	5 000 000	16 000 000	5 000 000	2 000 000	23 615 639	12 000 000	12 000 000	23 615 639
OYACK	Electrification du village (7km de	Reprofilage du tronçon Nkol Ekele	Construction d'un puits équipé d'une	Construction d'un foyer communautaire	Construction d'un bloc	Construction d'une unité artisanale de	Construction d'une ferme	Dotation du matériel pour l'exploitation de	Construction d'une unité artisanale de

Plan Communal de Développement d'Akono

Villages	Microprojets sociaux					Microprojets économiques			Priorité des priorités
	moyenne et basse tension)	Oyack 5km	PMH à la chefferie	ire	administratif à l'EP	transformation du manioc	avicole de 5000 têtes	sable	transformation du manioc
Cout estimatif	30 000 000	22 000 000	5 000 000	5 000 000	18 000 000	12 000 000	12 000 000	4 000 000	12 000 000
SIM	Electrification en moyenne et basse tension du village village (7km)	Dotation du materiel d'entretien des routes	Reprofilage du tronçon Nkol Ekele -SIM 3km	Construction d'un puits équipé d'une PMH à la limite avec Nkol Ekélé	Construction d'un foyer culturel équipé	Construction d'une unité artisanale de transformation de manioc	Mise en place d'une pépinière pour la production de 20 000 plants de cacao	Construction d'une ferme porcine de 200 têtes	Construction d'une unité artisanale de transformation de manioc
Cout estimatif	30 000 000	1 000 000	12 000 000	5 000 000	12 000 000	12 000 000	12 000 000	12 000 000	12 000 000
ZOALOUMA	Electrification du village sur 10km en moyenne et basse tension	Reprofilage du tronçon Mfida III Zoualouma 10 km	Création et construction d'un centre d'état civil dans le village	Construction d'un bloc de 02 logements d'astreintes pour enseignant	Equipement de l'EP en 100 tables bancs	Construction d'une unité artisanale de transformation du manioc	Création d'une pépinière de 20 000 plants de cacao	Construction d'une ferme porcine de 200 têtes	Electrification du village sur 10km en moyenne et basse tension
Cout estimatif	22 000 000	22 000 000	3 000 000	25 000 000	2 000 000	12 000 000	12 000 000	12 000 000	22 000 000

5. PLANIFICATION STRATEGIQUE

5.1 Vision et objectifs du PCD

A l'horizon 2020 Akono est une Terre d'Accueil où il fait bon vivre grâce à :

- L'offre de nombreux services de qualité ;
- Un marché capable d'approvisionner les métropoles environnantes c'est-à-dire un marché où l'on peut tout trouver ;
- Un espace regorgeant de lieux de loisirs agréables ;
- Un espace disposant des établissements scolaires de bon niveau et de grand niveau ;
- Un espace capable de retenir sa jeunesse pilier de la production (élevage, agriculture, tourisme) et garant de la culture traditionnelle.
- Il faut qu'on se mette ensemble pour se développer
- Que les jeunes se souviennent qu'ils ont une culture à valoriser
- Que les jeunes interpellent les forces vives pour leurs projets

Pour atteindre ces objectifs, la commune d'AKONO entend investir dans les secteurs à hauteur des taux définis ci-dessous :

- Acquisition et sécurisation foncière à 7%
- Développement économique (agriculture, élevage commerce, tourisme) à 35%
- Eau, assainissement et électrification à 18%
- Développement urbain et habitat à 25%
- Jeunesse, éducation, sport et loisirs à 15%

Plan Communal de Développement d'Akono

5.5 Matrice des Cadres logiques sectoriels

Tableau 13: Cadres logiques par secteurs

INSTITUTION COMMUNALE				
Logique d'intervention		Indicateurs objectivement vérifiables	Sources de vérification	Hypothèses de réalisation
Objectif global	Améliorer la gouvernance et les performances de l'institution Communale	Objectifs Millénaire pour le Développement (OMD)	Document de Stratégie pour la Croissance et l'Emploi (DSCE)	
Objectifs spécifiques	1. Améliorer la gestion des ressources humaines	D'ici 2035, le niveau de performance de la Commune d'Akono est amélioré sur le plan humain	<ul style="list-style-type: none"> › Rapports de la tutelle › Rapport du service technique › Rapports de la Commune 	<ul style="list-style-type: none"> › Fichier exhaustif du personnel › La sécurisation des emplois des personnels communaux (contrats, décisions, CNPS) › Existence d'un profil de carrière › Existence et mise en œuvre d'un organigramme › Paiement régulier des salaires
	2. Augmenter les recettes de la commune	D'ici 2035, le niveau de performance de la Commune d'Akono est améliorée sur le plan financier	<ul style="list-style-type: none"> › Rapports de la tutelle › Rapports du Services techniques › Rapports de la commune 	<ul style="list-style-type: none"> › Recettes communales visiblement accrues › Budget communal est équilibré en recettes et en dépenses

Plan Communal de Développement d'Akono

			<ul style="list-style-type: none"> › Compte administratif › Documents de comptable matière 	
	3. Améliorer la gestion et la qualité du patrimoine communal	D'ici 2035, le niveau de gestion du patrimoine est amélioré	<ul style="list-style-type: none"> › Rapports du service technique › Rapports de la commune › 	Présence d'un comptable matière qualifié tenant ses documents à jour
	4. Améliorer la gestion des relations	D'ici 2035, la commune dispose d'au moins 20 partenaires	<ul style="list-style-type: none"> › Contrats de partenariats › Rapports de la commune › Rapports des services techniques 	<ul style="list-style-type: none"> › Nouveaux partenaires rentrés › Les partenariats sont bien gérés
	1.1 Les capacités du personnel sont renforcées pour l'utilisation de l'outil informatique	Tout le personnel communal est formé sur l'outil informatique	<ul style="list-style-type: none"> › Parchemins de formation › Fiches de présence aux ateliers 	Présence d'un personnel compétent
	2.1 Le système fiscal est viabilisé	Le pourcentage des recettes fiscales en hausse	<ul style="list-style-type: none"> › Rapport de la commune › Document du service de comptabilité 	Assiette fiscale élargie
	2.2 De nouvelles activités génératrices de revenus sont créées	Les revenus propres de la commune en hausse	<ul style="list-style-type: none"> › Rapport de la commune › Document du service de comptabilité 	Recettes de la commune supérieures aux dépenses
	3.1 Le système de gestion des biens communaux est amélioré	Tous les biens matériels de la commune disposent d'un plan d'entretien respecté	<ul style="list-style-type: none"> › Rapport de la commune › Plans d'entretien 	L'entretien des biens communaux est assuré
	3.2 Un matériel de qualité est mis à la disposition de l'institution communale	La commune dispose d'un parc automobile d'au moins 2 véhicules et d'un matériel des	<ul style="list-style-type: none"> › Rapport de la commune › Matériel fourni 	Le patrimoine communal est qualitativement et quantitativement renforcé

Plan Communal de Développement d'Akono

		services techniques		
	4 .1 De nouveaux accords de partenariats sont signés	La commune dispose d'au moins 20 nouveaux partenaires	<ul style="list-style-type: none"> › Contrats de partenariats de la commune › Rapports de la commune › Rapports des services techniques 	› Nouveaux partenaires rentrés
Activités		Moyens	Coût (F CFA)	Conditions préalables
	1.1.1 Organisation d'un atelier de formation sur la maîtrise de l'outil informatique	Contacteur les services d'un spécialiste des TIC	2 000 000	Accord de l'exécutif et disponibilité des financements
		Achat du matériel de formation	500 000	
	1.2.2 information de la gestion administrative et comptable pendant 5 ans	Première année	1 500 000	Accord de l'exécutif et disponibilité des financements
		Deuxième année	1 500 000	
		Troisième année	1 500 000	
		Quatrième année	1 500 000	
		Cinquième année	1 500 000	
	2.1.1 actualisation régulière du fichier du contribuable	Recensement de tous les contribuables	1 000 000	Disponibilité des fonds
		Mise à jour du fichier informatisé	500 000	
	2.2.1 Construction d'un auberge municipale a Akono	Etude de faisabilité	2 000 000	Expert et Financement disponible
		Conception d'un plan	5 000 000	Disponibilité des fonds
Construction proprement dite		70 000 000	Fonds et domaine disponible	
Aménagement et		27 000 000		

Plan Communal de Développement d'Akono

		équipement		
3.1.1 information de la gestion du patrimoine communal pendant 5 ans		Première année	2 300 000	Personne-ressource et Financement disponibles
		Deuxième année	2 300 000	
		Troisième année	2 300 000	
		Quatrième année	2 300 000	
		Cinquième année	2 300 000	
3.2.1 Création d'un sous service du service technique		Personne ressource	2 000 000	Personne ressource et financement disponible
3.3.2 Acquisition du matériel pour les travaux publics		01 véhicule de liaison (pick up)	27 000 000	Financement disponible
		01 Camion benne	200 000 000	
3.3.3 Acquisition du matériel des services d'entretien		06 atomiseurs	6 000 000	Financement disponible
		05 porte-tout	2 500 000	
		05 pulvérisateurs avec accessoires	500 000	
		05 brouettes	500 000	
4.1.1 Recherche de nouveaux partenaires		Signer le contrat avec master web	5 000 000	Financement disponible
Total			369 000 000	

Plan Communal de Développement d'Akono

SECTEUR 1 : Agriculture

PROLEME : Difficultés d'accès à l'agriculture compétitive

Logique d'intervention		Indicateurs objectivement vérifiables	Sources de vérification	Hypothèses de réalisation
Objectif global	Faciliter l'accès à l'agriculture compétitif	Objectifs Millénaire pour le Développement (OMD)	Document de Stratégie pour la Croissance et l'Emploi (DSCE)	
Objectif spécifique :	1. Booster la production agricole	D'ici 2035 la production agricole augmente au moins 70% du niveau actuel	<ul style="list-style-type: none"> › Rapports des services du MINADER › Rapports de la Commune 	<ul style="list-style-type: none"> › Bonne collaboration avec les SD/MINADER › Respect des stratégies sectorielles › Bonne gestion des ressources transférées
	2. Faciliter la transformation des produits agricoles	D'ici 2035 au moins 70% des agriculteurs transforment leurs produits dans leurs localités respectives	<ul style="list-style-type: none"> › Rapports des services du MINADER › Rapports de la Commune 	<ul style="list-style-type: none"> › Bonne collaboration avec les SD/MINADER › Respect des stratégies sectorielles › Bonne gestion des ressources transférées
	3. Faciliter l'évacuation des produits agricoles	D'ici 2035 tous les grands bassins de production sont désenclavés	<ul style="list-style-type: none"> › Rapports des services du MINADER › Rapports de la Commune 	<ul style="list-style-type: none"> › Bonne collaboration avec les SD/MINADER › Respect des stratégies sectorielles › Bonne gestion des ressources transférées
Résultats	1.1 Agriculteurs appuyés en matériels et intrants agricoles.	› 70 % d'agriculteurs appuyés en intrants et matériels d'ici 2035	<ul style="list-style-type: none"> › Rapports des services du MINADER › Rapports de la Commune 	<ul style="list-style-type: none"> › Projets et programmes opérationnels › Respect des stratégies sectorielles Bonne gestion des ressources transférées
	1.2 les nouveaux champs semenciers et pépinières sont	70 % de villages disposent des pépinières	Rapports de la Commune	› Projets et programmes opérationnels

Plan Communal de Développement d'Akono

	créés	permanentes d'ici 2035		<ul style="list-style-type: none"> › Bonne collaboration avec les SD/MINADER › Bonne gestion des ressources transférées
	1.3 L'encadrement des agriculteurs est amélioré	Les visites de vulgarisation sont organisées quotidiennement	<ul style="list-style-type: none"> › Rapports des services du MINADER › Rapports de la Commune 	<ul style="list-style-type: none"> › Projets et programmes opérationnels › Bonne collaboration avec les SD/MINADER
	2.1 Des dispositifs de transformation des produits sont construits et offerts	Les unités de transformations de produits agricoles sont construites dans 70% des villages d'ici 2035	<ul style="list-style-type: none"> › Rapports des services du MINADER › Rapports de la Commune 	<ul style="list-style-type: none"> › Bonne collaboration avec les SD/MINADER
	3.1 Des pistes agricoles sont construites	Au moins cinq pistes construites d'ici 2020	<ul style="list-style-type: none"> › Rapports des services du MINADER › Rapports de la Commune 	<ul style="list-style-type: none"> › Bonne collaboration avec les SD/MINADER › Bonne gestion des ressources transférées
		MOYENS	COUTS (F CFA)	Conditions préalables
	1.1.1 Appuyer les producteurs des villages suivants en matériel et intrant agricoles : Akono I, Akono II, Fegmimbang II, Fegmimbang III, Mezali, Mfida I, NkolAkono II, NkolNlong II, NkolNlong I, Okombe, Zoalouma	Identification des bénéficiaires	10 000 000	Financement disponible
		Achat du matériel agricole	22 000 000	
		Achat des intrants agricoles	22 000 000	
		Etude de faisabilité	1 000 000	personne ressource disponible

Plan Communal de Développement d'Akono

Activités	1.2.1 Création des champs semenciers de banane plantain de 4ha dans les villages suivants : Nkoelon, NkolNlong III, NkolNlong I, Nkol Bondi	Défrichage et aménagement de la superficie	500 000	Personne ressource et financement disponible
		Achat des semences	500 000	
		Mise en terre et entretien des champs	6 000 000	
	1.2.2 création de 5 champs semenciers de manioc d'une superficie de 5 ha dans les villages suivants : Ekoumdoum, Fegmimbang I, Ndangueng, Ngamba, NkolNlong III	Etude de faisabilité	2 500 000	Financement et personne ressource disponible
		Défrichage et aménagement de la superficie	16 250 000	
		Achat des semences	5 000 000	
		Mise en terre et entretien des champs	1 250 000	
	1.2.3 création des pépinières de 50 000 plants de cacao dans les villages suivants ; Adjap, Akono II, Bilikl, Bilik II, Mbeng, Doum, Mezali, Mfida I, Mfida II, Mfida III, Nkoelon, Nkol Bondi, NkolEkelé, Okombé, Ovangoul II, Ovangoul III, Sim	Etude de faisabilité	5 000 000	Financement et personne ressource disponible
		aménagement des sites	17 000 000	
		Achat des semences	500 000	
		Achat des emballages	1 000 000	
		Achat de la terre noire	1 000 000	
		Remplissage des sachets	8 500 000	
		Mise en place, suivi et entretien	85 000 000	
	1.2.4 Création d'une pépinière de 50 000 plants de palmier à huile à Bilik I et Ekoumdoum	Etude de faisabilité	200 000	Financement et personne ressource disponible
		aménagement du site	500 000	
		Achat de la semence	17 500 000	
		Achat des emballages et du matériel	1 000 000	
		Achat de la terre noire	100 000	
		Remplissage des sachets	200 000	
1.2.5 Mise en place d'une unité de production des plants de cacaoyers à Fegmimbang I	Etude de faisabilité	44 860 855	Financement disponible	
	Mise en place de l'unité proprement dite			
1.3. 1 Formation de 10	Prise de contact avec les	1 000 000		

Plan Communal de Développement d'Akono

agriculteurs par village sur les méthodes de lutttes phytosanitaires et sur les méthodes de multiplication végétative (marcottage, bouturage et greffage)	formateurs		Financement et personne ressource disponible
	Achat du matériel de formation	5 000 000	
	Organisation des ateliers de formation	5 000 000	
2.1.1 Construction des unités artisanales de transformation de manioc dans les villages : Adjap, Akono I, Fegmimbang II, Mbeng, Bilik II, Ekoumdoum, Mfida II, Mfida III, Mfida IV, Ngamba, NkolNlong I, NkolAkono II, NkolEkelé NkongNtsam, Okombé, Oyack, Sim, Zoalouma	Perdièmes	5 000 000	Financement et personne ressource disponible
	Etude de faisabilité	8 500 000	
	Constructions des logements	85 000 000	
2.1.2 Création d'un champ commercial de maïs de 20 ha à Nkol Nlong II	Equipement des unités de transformation	90 000 000	Pourvu que les études soient recevables et que le financement soit disponible
	Etude de faisabilité	21 067 673	
2.1.3 Construction des unités de transformation de palmier à huile dans les villages : Bilik I, Nkol Bondi	Mise en place du champ		Financement et personne ressource disponible
	Etude de faisabilité	600 000	
	Constructions des logements	10 000 000	
2.1.4 Réhabilitation d'une unité de transformation de manioc à Nkol Bondi, Oyack	Equipement des unités de transformation	13 400 000	Pourvu que les études de faisabilité soient recevables
	Etude de faisabilité	200 000	
3.1.1 ouverture d'une piste agricole dans le village NkolNegbe	Réhabilitation proprement dite et équipement	3 500 000	Pourvu que les études soient recevables et que le financement soit disponible
	Etude de faisabilité	200 000	
	Etude d'impact environnementale	1 000 000	
	Constructions proprement dite	10 800 000	

Plan Communal de Développement d'Akono

	Total	532 528 528	
--	--------------	--------------------	--

SECTEUR 2 : Elevage, pêches et industries animales
PROLEME : Faible développement de l'élevage et de la pêche

Logique d'intervention		Indicateurs objectivement vérifiables	Sources de vérification	Hypothèses de réalisation
Objectif global	Améliorer la productivité de l'élevage et de la pêche	Document de Stratégie pour la Croissance et l'Emploi (DSCE)	<ul style="list-style-type: none"> ▸ Stabilité sociale maintenue ▸ Croissance économique actuelle maintenue 	
Objectif spécifique :	1. Améliorer le développement de l'élevage et de la pêche.	<ul style="list-style-type: none"> ▸ D'ici 2035 la production animale augmente au moins de 90% ▸ D'ici 2035 la pêche sur le Nyong est faite dans les normes industrielles. ▸ D'ici 2035, la pisciculture est une activité répandue dans la Commune 	<ul style="list-style-type: none"> ▸ Rapports des services du MINEPIA ▸ Rapports de la Commune 	<ul style="list-style-type: none"> ▸ Bonne collaboration avec les SD/MINEPIA ▸ Respect des stratégies sectorielles ▸ Bonne gestion des ressources transférées
	2. Améliorer les capacités intellectuelles des éleveurs	D'ici 2035 au moins 95% des éleveurs sont formés sur les techniques d'élevage	<ul style="list-style-type: none"> ▸ Fiches de présence aux ateliers de formation ▸ Rapports de la Commune 	<ul style="list-style-type: none"> ▸ Bonne collaboration avec les SD/MINEPIA
Résultats	1.1 Les acteurs des filières animales sont appuyés en matériel de qualité.	Au moins 200 éleveurs installés et formés en techniques de production dans tous les villages d'ici 2035.	<ul style="list-style-type: none"> ➤ Rapports des services du MINEPIA ➤ Rapports de la Commune 	<ul style="list-style-type: none"> ▸ Projets et programmes opérationnels ▸ Bonne collaboration avec les SD/MINEPIA ▸ Bonne gestion des ressources transférées

Plan Communal de Développement d'Akono

	1.2 Les pêcheurs et pisciculteurs sont appuyés en matériel moderne	<ul style="list-style-type: none"> › Tous les pêcheurs installés et formés en techniques de pêches d'ici 2035 	<ul style="list-style-type: none"> › Rapports des services MINEPIA de la Commune 	<ul style="list-style-type: none"> › Bonne collaboration avec les SD/MINEPIA › Bonne gestion des ressources transférées
	2.1 Les éleveurs sont mieux encadrés	<ul style="list-style-type: none"> › Les visites de vulgarisation s'effectuent 1 fois/mois/village d'ici 2035 	<ul style="list-style-type: none"> › Rapports des services du MINEPIA de la Commune 	<ul style="list-style-type: none"> › Projets et programmes opérationnels › Bonne collaboration avec les SD/MINEPIA
Activités		MOYENS	COUTS (F CFA)	Conditions préalables
	1.1.1 construction et équipement des fermes modernes pour l'élevage de 5 000 poussins dans les villages suivants : Adjap, Ekoumdoum, Mfida III, Mfida IV, NkolAkono I, NkolAkono II, NkolNlong I, NkolNlong II, NkongNtsam, Ovangoul II, Oyack	Etudes de faisabilité	5 500 000	Financement et personne ressource disponible
		Construction des fermes	33 000 000	
		Achat de la race à distribuer	68 750 000	
		Elevage proprement dit	30 244 500	
	1.1.2 Construction d'enclos pour l'élevage de 200 porcelets dans les villages suivants : Mfida I, Mfida II, Mezali, Ndangueng, Ngamba, NkolAkono I, NkolNlong I, NkongNtsam, Onangondi, Ovangoul II, Ovangoul III, Sim, Zoalouma	Etudes de faisabilité	6 500 000	Financement et personne ressource disponible
		Construction des fermes	39 000 000	
		Achat de la race à distribuer	78 000 000	
		Elevage proprement dit	325 000 000	
	1.1.3 Construction de 2 bergeries communautaires pour l'élevage des chèvres à Doum	Etude de faisabilités	200 000	Financement et personne ressource disponible

Plan Communal de Développement d'Akono

	Travaux de construction	3 800 000	
1.1.4 Construction et équipement d'un enclos pour l'élevage de 300 cobayes	Etudes de faisabilité	200 000	Financement et personne ressource disponible
	Construction de l'enclos	1 000 000	
	Achat de la race à distribuer	500 000	
	Elevage proprement dit	500 000	
1.1.5 Mise en place d'une unité de production de poussins d'un jour	Etude de faisabilité	85 743 676	Financement disponible
	Construction et équipement de l'unité de production		
1.1.6 Création d'une unité de production de porcelets	Etude de faisabilité	33 864 203	Financement disponible
	Construction et équipement de l'unité de production		
1.2.1 Construction et équipement des étangs piscicoles de 50m ² dans les villages suivants : Fegmimbang II, Ndangueng, Onanguondi,	Etudes de faisabilité	3 000 000	Personne ressources et financement disponible
	Constructions proprement dites	30 000 000	Personnes ressources et financement disponible
	Empoisonnement	3 000 000	
	Elevage proprement	24 000 000	
1.2.2 Aménagement des étangs piscicoles des l'espace urbain	Etude de faisabilité	35 449 158	Financement disponible
	Aménagement et empoisonnement		
2.1 Formation de 10 éleveurs par village sur les méthodes d'élevage moderne	Organisation des ateliers de formation	3 000 000	Financement et personne ressource disponible
	Perdièmes	5 000 000	
2.2 Création et construction d'un centre de formation en élevage	Plaidoyer pour la création	500 000	Financement disponible
	Construction	50 000 000	
	Equipement	30 000 000	
Total		892 751 537	

Plan Communal de Développement d'Akono

SECTEUR 3 : Domaine, cadastre et affaires foncières
PROLEME : Difficultés d'immatriculation des terres

Logique d'intervention		Indicateurs objectivement vérifiables	Sources de vérification	Hypothèses de réalisation
Objectif global	Faciliter l'immatriculation des terres	Objectifs Millénaire pour le Développement (OMD)	Document de Stratégie pour la Croissance et l'Emploi (DSCE)	
Objectif spécifique :	1. faciliter l'obtention du titre foncier	<ul style="list-style-type: none"> ▸ D'ici 2035, 90% des populations de la commune maîtrisent les procédures d'obtention du titre foncier ▸ D'ici 2035, 90% des propriétaires de terrain disposent des titres fonciers 	<ul style="list-style-type: none"> ➤ Rapports des services du MINDAF ➤ Rapports de la Commune 	<ul style="list-style-type: none"> ▸ Bonne collaboration avec les SD/ MINDAF ▸ Respect des stratégies sectorielles ▸ Bonne gestion des ressources transférées
Résultats	1.1 Les populations immatriculent facilement leurs terrains	D'ici 2035, 90% des populations sont sensibilisées sur l'importance des titres fonciers.	<ul style="list-style-type: none"> ➤ Rapports des services du MINDAF ➤ Rapports des chefs de groupements 	▸ Bonne collaboration entre la commune et les SD/ MINDAF
Activités		MOYENS	COUTS (F CFA)	Conditions préalables
	1.1.1 Organisation dans chaque groupement des ateliers de sensibilisation sur l'importance et les procédures d'obtention des titres fonciers	Tenue des ateliers Perdièmes des personnes ressources	8 000 000 2 000 000	personnes ressources et financement disponibles
	1.1.2 Organisation des campagnes d'obtention des titres fonciers à coûts réduits	Tenue des ateliers	8 000 000	personnes ressources et financement disponibles

Plan Communal de Développement d'Akono

		Perdièmes des personnes ressources	2 000 000	
	Total		20 000 000	

SECTEUR4 : Habitat et développement urbain

PROLEME : Difficultés d'accès à un habitat décent

Logique d'intervention		Indicateurs objectivement vérifiables	Sources de vérification	Hypothèses de réalisation
Objectif global	Faciliter l'accès aux logements	Objectifs Millénaire pour le Développement (OMD)	Document de Stratégie pour la Croissance et l'Emploi (DSCE)	
Objectifs spécifiques :	1. Faciliter la construction des logements en matériaux définitifs	<ul style="list-style-type: none"> ▸ D'ici 2035, au moins 90% des populations de la commune habitent dans des maisons construites en matériaux définitifs 	<ul style="list-style-type: none"> ➤ Rapports des services du MINDUH ➤ Rapports de la Commune 	<ul style="list-style-type: none"> ▸ Bonne collaboration avec les SD/ MINDUH ▸ Respect des stratégies sectorielles ▸ Bonne gestion des ressources transférées
	2. Faciliter l'aménagement des parcelles assainies	<ul style="list-style-type: none"> ▸ D'ici 2035 les parcelles assainies sont accessibles à tout moment 		
Résultats	1.1 les logements de la commune sont construits en matériaux définitifs	<ul style="list-style-type: none"> ▸ D'ici 2035 tous les habitats de la commune sont en matériaux définitifs 	<ul style="list-style-type: none"> ➤ Rapports des services du MINDUH 	<ul style="list-style-type: none"> ▸ Bonne collaboration avec les SD/MINDUH ▸ Bonne gestion des

Plan Communal de Développement d'Akono

	2.1 les parcelles sont biens organisées	▸ D'ici 2035 les parcelles sont biens organisées	➤ Rapports de la Commune	ressources transférées
Activités		MOYENS	COUTS (F CFA)	Conditions préalables
	1.1.1 Construction de 02 cités communales avec logements sociaux	Etudes de faisabilité	2 000 000	Financement et terrain disponible
		Réalisation de 10 logements	100 000 000	
	1.1.2 dotation des presses à brique de terre dans chaque village de la commune	Achat des presses	12 000 000	Financement disponibles
	2.1 Création de 2 lotissements communaux dans les réserves foncières domaniales (Dzamtewuntoug et AkonoAyat)	Etude de faisabilité	2 000 000	
Viabilisation		100 000 000		
	Total		216 000 000	

Plan Communal de Développement d'Akono

SECTEUR 5 : Environnement et protection de la nature

PROLEME : Faible promotion sur l'application des mesures de protection de l'environnement

Logique d'intervention		Indicateurs objectivement vérifiables	Sources de vérification	Hypothèses de réalisation
Objectif global	Booster l'activité de protection environnementale dans la commune	Objectifs Millénaire pour le Développement (OMD)	Document de Stratégie pour la Croissance et l'Emploi (DSCE)	
Objectifs spécifiques :	1. Promouvoir la protection de l'environnement	D'ici 2035, 95% des populations de la commune appliquent les mesures de protection environnementales	<ul style="list-style-type: none"> ➤ Rapports des services du MINEPDED ➤ Rapports de la Commune 	<ul style="list-style-type: none"> ➤ Bonne collaboration avec les SD/ MINEPDED ➤ Respect des stratégies sectorielles ➤ Bonne gestion des ressources transférées
	2. Assurer la propreté dans la ville d'Akono	D'ici 2035, tous les blocs de l'espace urbain disposent chacun d'un système de collecte des ordures		
	3. Appliquer l'interdiction sur l'utilisation des plastiques de diamètre inférieur à 60 microns	D'ici 2020 tous les populations les commerçants utilisent les plastiques conformes (biodégradables et épaisseur supérieur à 60 microns)		
Résultats	1.1 Les populations sont sensibilisées sur les mesures de protection environnementales et les méfaits des plastiques	D'ici 2035, 90% de personnes maîtrisent les mesures de protection environnementale	<ul style="list-style-type: none"> ➤ Rapports des services du MINEPDED ➤ Rapports de la Commune 	<ul style="list-style-type: none"> ➤ Bonne collaboration entre la Commune et les SD/MINEPDED ➤ Bonne gestion des ressources transférées
	2.1 La collecte et la valorisation des ordures sont organisées dans les quartiers de l'espace	D'ici 2035, tous les blocs de l'espace urbain sont dotés d'un système efficace et fonctionnel de collecte des ordures ménagères	<ul style="list-style-type: none"> ➤ Rapports des services du MINEPDED ➤ Rapports de la 	<ul style="list-style-type: none"> ➤ Bonne collaboration entre la Commune et les SD/MINEPDED ➤ Bonne gestion des

Plan Communal de Développement d'Akono

	urbain	dans les quartiers	Commune	ressources transférées
	3.1 les populations et les commerçants sont sensibilisés sur l'utilisation des plastiques conformes	D'ici 2020 tous les commerçants et les populations d'Akono utilisent les plastiques conformes	<ul style="list-style-type: none"> ➤ Rapports des services du MINEPDED ➤ Rapports de la Commune 	<ul style="list-style-type: none"> ▸ Bonne collaboration entre la Commune et les SD/MINEPDED ▸ Bonne gestion des ressources transférées
		MOYENS	COUTS (F CFA)	Conditions préalables
Activités	1.1.1 Sensibilisation des populations sur les mesures de protection environnementales	Recruter un expert en environnement	5 000 000	Financement et personne ressource disponible
		Organiser deux campagnes de sensibilisation par village sur l'importance de l'environnement	10 000 000	
	2.1.1 Organisation des concours annuels du village le plus propre pendant 5 ans	Mise en place et fonctionnement d'un comité de collecte des informations	2 500 000	Financement disponible
		Primes du vainqueur	15 000 000	
	2.1.2 Elaboration d'un système de collecte des ordures dans les quartiers de l'espace urbain	Création des comités d'hygiène (1 /bloc)	2 000 000	Financement et personne ressource disponible
		Etude d'impact environnementale	10 000 000	
		Aménagement de la décharge municipale existante	30 000 000	
		Achat des bacs à ordures (15/blocs)	5 000 000	
	2.1.3 Mise en place d'un système de valorisation des déchets	Achat d'un camion de collecte des ordures	156 000 000	Financement et personne ressource disponible
		Etude de faisabilité	500 000	
		Installation du système	10 000 000	
	Total		246 000 000	

Plan Communal de Développement d'Akono

SECTEUR 6 : Forêt et faune

PROLEME : Destruction abusive des tiges d'avenir

Logique d'intervention		Indicateurs objectivement vérifiables	Sources de vérification	Hypothèses de réalisation
Objectif global	Réduire au moins de 20% la pression sur les plants d'avenir	Objectifs Millénaire pour le Développement (OMD)	Document de Stratégie pour la Croissance et l'Emploi (DSCE)	
Objectifs spécifiques :	1. Favoriser la collecte et la vente du bois mort	<ul style="list-style-type: none"> ▸ D'ici 2035, les populations protègent elles même leurs ressources forestières 	<ul style="list-style-type: none"> ➤ Rapports des services du MINFOF ➤ Rapports de la Commune 	<ul style="list-style-type: none"> ➤ Bonne collaboration entre la commune et les SD/ MINFOF ▸ Respect des stratégies sectorielles ▸ Bonne gestion des ressources transférées
	2. Faciliter la connaissance de la réglementation forestière	<ul style="list-style-type: none"> ▸ D'ici 2035 toute la population maîtrise la loi forestière 	<ul style="list-style-type: none"> ➤ Rapports des services du MINFOF ➤ Rapports de la Commune 	<ul style="list-style-type: none"> ➤ Bonne collaboration entre la commune et les SD/ MINFOF ➤ Respect des stratégies sectorielles ➤ Bonne gestion des ressources transférées
	3. Créer des forêts communautaires et une forêt communales dans la commune	<ul style="list-style-type: none"> ▸ D'ici 2018 au moins une forêt communautaire et une forêt sont créées dans la commune 	<ul style="list-style-type: none"> ➤ Rapports des services du MINFOF ➤ Rapports de la Commune 	<ul style="list-style-type: none"> ➤ Bonne collaboration entre la commune et les SD/ MINFOF ▸ Respect des stratégies sectorielles ▸ Bonne gestion des ressources transférées
	4. Augmenter les superficies boisées dans la commune pour lutter contre les changements	<ul style="list-style-type: none"> ▸ D'ici 2035 des nouvelles essences forestières sont plantées dans la commune d'Akono 	<ul style="list-style-type: none"> ➤ Rapports des services du MINFOF ➤ Rapports de la Commune 	<ul style="list-style-type: none"> ➤ Bonne collaboration entre la commune et les SD/ MINFOF ▸ Respect des stratégies sectorielles

Plan Communal de Développement d'Akono

	climatiques			<ul style="list-style-type: none"> › Bonne gestion des ressources transférées
Résultats	1.1 la collecte et l'évacuation du bois mort sont organisées	Les populations collectent et vendent facilement le bois mort	<ul style="list-style-type: none"> ➤ Rapports des services du MINFOF ➤ Rapports de la Commune ➤ Photos 	<ul style="list-style-type: none"> › Bonne collaboration avec les SD/ MINFOF › Bonne gestion des ressources transférées
	2.1 Les populations sont sensibilisées sur la loi forestière	Les populations maîtrisent bien la loi forestière	<ul style="list-style-type: none"> ➤ Rapports des services du MINFOF ➤ Rapports de la Commune ➤ Rapports des ateliers de sensibilisation 	<ul style="list-style-type: none"> › Bonne collaboration avec les SD/ MINFOF › Bonne gestion des ressources transférées
	3.1 une nouvelle aire d'exploitation légale des forêts est créée et fiabilisée	<ul style="list-style-type: none"> › Au moins deux forêts communautaires existent dans la commune › Au moins une forêt communale est créée dans la commune 	<ul style="list-style-type: none"> ➤ Rapports des services du MINFOF ➤ Rapports de la Commune ➤ Superficies sélectionnées 	<ul style="list-style-type: none"> › Bonne collaboration avec les SD/ MINFOF › Bonne gestion des ressources transférées
	4.1 L'espace communal est reboisé par des nouvelles essences	Au moins trois nouvelles espèces sont plantées dans la commune	<ul style="list-style-type: none"> ➤ Rapports des services du MINFOF ➤ Rapports de la Commune ➤ Photos du reboisement 	<ul style="list-style-type: none"> › Bonne collaboration avec les SD/ MINFOF › Bonne gestion des ressources transférées
		MOYENS	COUTS (F CFA)	Conditions préalables
	1.1.1 Organisation d'une campagne de	Personne ne ressource	5 000 000	

Plan Communal de Développement d'Akono

Activités	sensibilisation sur la collecte du bois mort (1 atelier/groupement)	Sensibilisation proprement dite	6 000 000	Financement et personne ressources disponibles
	1.1.2 Création d'un marché de vente du bois de chauffage	Sensibilisation	500 000	Financement disponible
		Choix et aménagement du site	500 000	
	2.1.1 Organisation d'une campagne de sensibilisation sur la loi forestière (1 atelier/groupement)	Personne ne ressource	5 000 000	Financement et personne ressources disponibles
		Sensibilisation proprement dite	6 000 000	
	3.1.1 Création d'une forêt communautaire couvrant les villages NkoInlong II, NkoInlong III et	Identification du site	23 619 639	Financement et personne ressources disponibles
		Information et sensibilisation des populations sur la procédure d'obtention		
		Accompagnement des populations		
	3.1.2 Création d'une forêt communautaire dans le village Ovangoul III	Identification du site	2 000 000	Financement et personne ressources disponibles
		Information et sensibilisation des populations sur la procédure d'obtention	500 000	
		Accompagnement des populations	1 000 000	
	3.1.3 Appui à la création de la forêt communale	Identification du site	1 000 000	Financement et personne ressources disponibles
		Inventaire multi ressource	5 000 000	
		Enquête socio-économique	2 000 000	
Elaboration d'un plan d'aménagement		2 000 000		
Elaboration de la carte du site		3 000 000		
4.1.1 Reboisement des	Identification des espaces à	1 500 000		

Plan Communal de Développement d'Akono

	espaces déboisés de la commune	reboiser		Financement et personne ressource disponibles
		Mise en place d'une pépinière	3 000 000	
		Piquetage	1 500 000	
		Troueson	3 000 000	
		Mise en terre	1 500 000	
		Suivi et entretien	2 000 000	
	Total		72 619 639	

SECTEUR 7 : Administration territoriale, décentralisation et maintien de l'ordre.

PROLEME : Faible sécurisation des biens

Logique d'intervention		Indicateurs objectivement vérifiables	Sources de vérification	Hypothèses de réalisation
Objectif global	Améliorer la sécurité des biens des populations	Objectifs Millénaire pour le Développement (OMD)	Document de Stratégie pour la Croissance et l'Emploi (DSCE)	
Objectifs spécifiques :	1. Réduire à 0% le taux d'insécurité dans la ville et dans les villages	<ul style="list-style-type: none"> ‣ D'ici 2035, au moins quatre nouveaux postes de police et de gendarmerie seront créés et les effectifs revus à la hausse dans la ville 	<ul style="list-style-type: none"> ‣ Rapports des services du MINATD et FMO ‣ Rapports de la Commune 	<ul style="list-style-type: none"> ‣ Bonne collaboration entre la commune et les SD/ MINATD et FMO ‣ Respect des stratégies sectorielles ‣ Bonne gestion des ressources transférées
Résultats	1.1 Les villages et la ville sont sécurisés	Au moins un poste de sécurité ou un comité de vigilance est créé dans chaque village/quartier	<ul style="list-style-type: none"> ‣ Rapports des services du MINATD et FMO ‣ Rapports de la Commune 	<ul style="list-style-type: none"> ‣ Bonne collaboration entre la Commune et les SD/ MINATD et FMO ‣ Bonne gestion des ressources transférées

Plan Communal de Développement d'Akono

Activités	Description	MOYENS	COUTS (F CFA)	Conditions préalables
Activités	1.1.1 construction du commissariat spécial d'Akono	Lancement et publication d'appel d'offre	500 000	Financement disponible
		Dépouillement et sélection du prestataire	500 000	
		Construction proprement dite	50 000 000	
		Inauguration	5 000 000	
	1.1.2 Dotation du matériel roulant à la brigade d'Akono	1 car	25 000 000	Financement disponible
		5 motos sport	20 000 000	
	1.1.3 Dotation du matériel roulant au commissariat spécial d'Akono	1 hulux 4*4	25 000 000	Financement disponible
		5 Motos sport	20 000 000	
	1.1.4 Création d'un comité de vigilance de 5 personnes par villages	Sensibilisation des populations	1 000 000	Bonne volonté des populations
		Recrutement et formation des jeunes dans chaque village	5 000 000	Personne ressource disponible
		Achat du matériel de sécurité	10 000 000	Financement disponible
		Fonctionnement du comité proprement dit	20 000 000	
	1.1.5 création et construction de quatre postes de sécurité dont 1 par groupement	Plaidoyer pour la création	300 000	Financement disponible
		Construction des locaux	100 000 000	
Equipement des postes		100 000 000		
	Total		337 300 000	

Plan Communal de Développement d'Akono

SECTEUR 8 : Education de base.

PROLEME : Difficultés d'accès à l'éducation de qualité

Logique d'intervention		Indicateurs objectivement vérifiables	Sources de vérification	Hypothèses de réalisation
Objectif global	Faciliter l'accès à l'éducation de qualité	Objectifs Millénaire pour le Développement (OMD)	Document de Stratégie pour la Croissance et l'Emploi (DSCE)	
Objectifs spécifiques :	1. Equiper écoles en infrastructures 2. Créer des nouvelles écoles maternelles 3. Affecter le personnel enseignant des écoles existantes	▶ D'ici 2035 de nouvelles écoles sont créés ▶ D'ici 2035, toutes les écoles de la communes disposent des équipements de qualité en quantité suffisante	▶ Rapports des services du MINEDUB ▶ Rapports de la Commune	▶ Respect des stratégies sectorielles ▶ Bonne collaboration entre la commune et les SD/ MINEDUB ▶ Bonne gestion des ressources transférées
Résultats	1. 1 Les écoles existantes sont équipées en infrastructures	Les écoles existantes disposent des infrastructures complètes d'ici 2035	▶ Rapports des services du MINEDUB ▶ Rapports de la Commune	▶ Respect des stratégies sectorielles ▶ Bonne collaboration entre la commune et les SD/ MINEDUB ▶ Bonne gestion des ressources transférées
	2.1 De nouvelles écoles maternelle	Au moins 10 nouvelles écoles	▶ Rapports des	▶ Respect des

Plan Communal de Développement d'Akono

	sont créés	maternelles sont créées d'ici 2035	services du MINEDUB ➤ Rapports de la Commune	stratégies sectorielles ➤ Bonne collaboration entre la commune et les SD/ MINEDUB ➤ Bonne gestion des ressources transférées
	3.1 toutes les écoles disposent d'un personnel en qualité et quantité suffisante	Chaque école primaire dispose d'au moins six enseignants formés	Rapports des services du MINEDUB	Respect des stratégies sectorielles
Activités		MOYENS	COUTS (F CFA)	Conditions préalables
	1.1.1 Construction des blocs administratifs dans des établissements scolaires suivants : Akono Centre G1, Akono Centre G2, Akono Centre école bilingue, BILIK I, Doum, Fegmimbang III, Mezali, Mfida I, NkolNegbe, NkolNlong I, NkolNlong II, NkolEkeléNkongNtsam, Ovangoul III, Zoalouma	Etudes de faisabilités	5 000 000	Personne ressource disponible
		Constructions proprement dites	90 000 000	Personne ressource disponible et financement disponible
	1.1.2 Equipement d'un bloc de 4 latrines des EP : Bilik I, Doum, NkolAkono I, NkolNlong I, Nkol Negbe, Nkong Ntsam	Etudes de faisabilités	3 000 000	Personne ressource disponible
		Constructions proprement dites	12 500 000	Personne ressource disponible et financement disponible
	1.1.3 Construction d'un bloc de 2 salles de classe aux EP : Akono Centre Ecole Bilingue et école maternelle, Bilik I, Doum, Doum (EM), Fegmimbang III, Mezali, Mfida I, Mfida I (EM), NkolNegbe I, NkolEkelé, NkongNtsam,	Etudes de faisabilités	5 000 000	Personne ressource disponible
		Constructions proprement dites	255 000 000	Personne ressource disponible et financement disponible

Plan Communal de Développement d'Akono

	NkongNtsam (EM) Ovangoul III (EM), Ovangoul III, Zoalouma			
	1.1.4 Equipement des tables bancs dans des écoles suivantes : Akono Centre G1 (105), Akono Centre G2 (62), Akono Centre Mission Catholique (114), Akono Centre EM (40), Akono Centre école bilingue (112), Bilik I (120), Doum (92), Doum EM (56), Mezali (105), Mfida I (150), Mfida I EM (35), NkolNegbe (156), NkolNlong I (97), NkolNlong II (51), Oyack (120), NkongNtsam (145), NkongNtsam EM (60), Ovangoul III EM (60) Ovangoul III (115) Zoalouma (100)	Fabrication	37 900 000	
		Transport pour livraison	10 000 000	
	2.1.1 Création des écoles maternelles dans les EP suivants :), Bilik I, Fegmimbang III, Mezali, Nkol Negbe, Nkol Nlong I, Nkol Nlong II, Oyack, Zoalouma	Plaidoyer auprès du MINEDUB	200 000	Respect des normes sectorielles
	3.1.1 Affectation du personnel enseignant dans des écoles suivantes : BILIK I, Doum, Doum (EM), Fegmimbang III, Mezali, Mfida I, Mfida I (EM), NkolNegbel, NkolNlong I, NkolNlong II, Oyack, NkongNtsam, NkongNtsam (EM), Ovangoul III (EM) Ovangoul III, Zoalouma	Plaidoyer auprès du MINEDUB	200 000	Respect des normes sectorielles
	Total		408 800 000	

Plan Communal de Développement d'Akono

SECTEUR 9 : Enseignement secondaire.

PROLEME : Difficultés d'accès à l'enseignement de qualité

Logique d'intervention		Indicateurs objectivement vérifiables	Sources de vérification	Hypothèses de réalisation
Objectif global	Faciliter l'accès aux enseignements de qualité	Objectifs Millénaire pour le Développement (OMD)	Document de Stratégie pour la Croissance et l'Emploi (DSCE)	
Objectifs spécifiques :	1. Equiper les établissements existants en infrastructures 2. Affecter le personnel en qualité et en quantité suffisante	▶ D'ici 2035, 90% des établissements secondaires de la communes disposent des équipements de qualité en quantité suffisante	▶ Rapports des services du MINESEC ▶ Rapports de la Commune	▶ Bonne collaboration entre la Commune et les SD/ MINESEC ▶ Bonne gestion des ressources transférées
Résultats	1.1 Les écoles sont équipées suffisamment en infrastructures	▶ Au moins 80% des établissements secondaires sont dotées de points d'eau, latrines, tables bancs, ateliers et clôtures	▶ Rapports des services du MINESEC ▶ Rapports de la Commune	▶ Bonne collaboration entre la Commune et les SD/ MINESEC ▶ Bonne gestion des ressources transférées
	1.2 Les écoles disposent du personnel formé en quantité et qualité suffisante	▶ Toutes les écoles disposent suffisamment de professeurs qualifiés	▶ Rapports des services du MINESEC ▶ Rapports de la Commune	▶ Bonne collaboration entre la Commune et les SD/ MINESEC ▶ Bonne gestion des ressources transférées
		MOYENS	COUTS (F CFA)	Conditions préalables
	1.1.1 construction des blocs administratifs dans des	Etudes de faisabilités	2 000 000	Financement disponible
		Constructions proprement	60 000 000	

Plan Communal de Développement d'Akono

Activités	établissements d'enseignement secondaire suivants : Lycée Bilingue, Lycée Technique (02 blocs), CES de Mfida I, CES de NkolNong I	dites		
	11.2 Construire 01 bloc de 2 salles au CES de Mfida I et au CES de NkolNong	Travaux de constructions	36 000 000	Financement disponible
	1.1.3 Construction d'un bloc de 04 latrines au CES de Mfida I	Etude de faisabilité	200 000	Financement disponible
		Travaux de constructions	16 000 000	
	1.1.4 Construction d'un forage au CES de NkolNong I	Etude de faisabilité	200 000	Financement disponible
		Construction proprement dite	8 000 000	
	1.1.5 Dotation des machines de menuiserie au Lycée Technique	Raboteuse	20 000 000	Financement disponible
		Toupie	15 000 000	
		Scie	15 000 000	
		Perforeuse	5 000 000	
	1.1.6 Dotation d'une voiture pour les cours pratiques de la mécanique automobile au Lycée Technique	Publication de l'appel d'offre	200 000	Financement disponible
		Achat du véhicule	5 000 000	
	1.1.7 Dotation de 10 contacteurs et du câble pour l'atelier d'électricité au Lycée Technique	Contacteurs	1 500 000	Financement disponible
		Câble	500 000	
	1.1.8 datation du matériel de bureau aux établissements d'enseignement secondaire suivants : Lycée Bilingue, Lycée Technique, CES de Mfida I, CES de NkolNong I	20 ordinateurs complets	20 000 000	financement disponible
10 photocopieuses		15 000 000	financement disponible	
20 tables bureautiques		5 000 000	financement disponible	
4 groupes électrogènes		20 000 000	financement disponible	
1.1.9 Construction et équipement	Construction	72 000 000		

Plan Communal de Développement d'Akono

	des bibliothèques dans des établissements d'enseignement secondaire suivants : Lycée Bilingue, Lycée Technique, CES de Mfida I, CES de NkolNong I	Equipement	20 000 000	Financement disponible
	1.1.10 Equipement de 200 tables bancs dans chacun des établissements suivants : Lycée Bilingue, Lycée Technique, CES de Mfida I, CES de NkolNong I	Fabrication	22 000 000	financement disponible
		Livraison et transport	4 000 000	financement disponible
	1.1.11 Dotation des bacs à ordures dans des établissements suivants : Lycée Bilingue, Lycée Technique, CES de Mfida I, CES de NkolNong I	Achat des bacs à ordures	1 000 000	Financement disponible
		Livraison et transport	200 000	
	2.1 Plaidoyer pour l'affectation du personnel dans des établissements d'enseignement secondaire suivants : Lycée Bilingue, Lycée Technique, CES de Mfida I, CES de NkolNong I	Rédaction du plaidoyer	200 000	Respect des normes sectorielles
	Total		365 000 000	

Plan Communal de Développement d'Akono

SECTEUR 10 : Enseignement supérieur.

PROLEME : Difficultés d'accès à l'enseignement supérieur

Logique d'intervention			Sources de vérification	Hypothèses de réalisation
Objectif global	Faciliter l'accès à l'enseignement supérieur	Objectifs du Millénaire pour le Développement (OMD)	Document de Stratégie pour la Croissance et l'Emploi (DSCE)	
Objectifs spécifiques :	1. Optimiser l'encadrement des étudiants et diplômés du supérieur	D'ici 2035 90% les diplômés du supérieur sont suivis dans le cadre de leur vie universitaire et post universitaire	<ul style="list-style-type: none"> ➤ Rapports des services du MINESUP ➤ Rapports de la Commune 	<ul style="list-style-type: none"> ➤ Bonne collaboration entre la commune et les SD/ MINESUP ➤ Bonne gestion des ressources transférées
Résultats	1.1 Les étudiants et universitaires de la commune sont recensés	D'ici 2020 un fichier communal des universitaires et étudiants sera disponibles	<ul style="list-style-type: none"> ➤ Rapports des services du MINESUP ➤ Rapports de la Commune ➤ Fichier matérialisé 	<ul style="list-style-type: none"> ➤ Bonne collaboration entre la commune et les SD/ MINESUP ➤ Bonne gestion des ressources transférées
	1.2 Les diplômés du supérieur sont formés dans le montage des projets	<ul style="list-style-type: none"> ➤ Au moins trois projets appuieront les activités des diplômés du supérieur ➤ Au moins 80% des diplômés identifiés, maîtriseront le montage et la gestion des projets 	<ul style="list-style-type: none"> ➤ Rapports des services du MINESUP ➤ Rapports de la Commune 	<ul style="list-style-type: none"> ➤ Bonne collaboration entre la Commune et les SD/ MINESUP ➤ Bonne gestion des ressources transférées
		MOYENS	COUTS (F CFA)	Conditions préalables

Plan Communal de Développement d'Akono

Activités	1.1.1 Elaboration d'un fichier communal d'étudiants et d'universitaires	Elaboration du fichier	500 000	<ul style="list-style-type: none"> › Collaboration des autorités et des populations › Fonds disponibles
	1.1.2 Construction d'une institut pour les études supérieures	Etude de faisabilité	1 000 000	Financement disponible
		Construction	100 000 000	
	1.2.1 Formation des diplômés du supérieur en montage des projets (4 ateliers/an)	Formation proprement dite	20 000 000	Personne ressources et fonds disponibles
Total			121 500 000	

Plan Communal de Développement d'Akono

SECTEUR 11 : Santé publique

PROLEME : Difficulté d'accès aux soins de santé de qualité

Logique d'intervention		Indicateurs objectivement vérifiables	Sources de vérification	Hypothèses de réalisation
Objectif global	Faciliter l'accès aux soins de santé de qualité	Objectifs du Millénaire pour le Développement (OMD)	Document de Stratégie pour la Croissance et l'Emploi (DSCE)	
Objectifs spécifiques :	1. Equiper les formations sanitaires existantes en matériel et infrastructures	<ul style="list-style-type: none"> ▸ D'ici 2020, au moins 80% des CSI de la Commune disposeront d'équipements de qualité en quantité suffisante 	<ul style="list-style-type: none"> ➤ Rapports des services du MINSANTE ➤ Rapports de la Commune ➤ Document normatif 	<ul style="list-style-type: none"> ➤ Respect des stratégies sectorielles ▸ Bonne collaboration entre la commune et les SD/ MINSANTE
	2. Affecter le personnel soignant dans des formations sanitaires existantes	D'ici 2035, tous les établissements disposeront d'un personnel quantitativement conforme aux normes.	<ul style="list-style-type: none"> ➤ Rapports des services du MINSANTE ➤ Rapports de la Commune ➤ Rapport des chefs d'établissements ➤ Documents normatif 	<ul style="list-style-type: none"> ➤ Respect des stratégies sectorielles ▸ Bonne collaboration entre la commune et les SD/ MINSANTE
	1.1 Les établissements sanitaires sont mieux équipés	D'ici 2035, au moins 80% des établissements sanitaires de la Commune disposeront d'équipements de qualité en quantité suffisante.	<ul style="list-style-type: none"> ➤ Rapports des services du MINSANTE ➤ Rapports de la Commune ➤ Infrastructures réhabilitées et construites 	<ul style="list-style-type: none"> ➤ Respect des stratégies sectorielles ▸ Bonne collaboration entre la commune et les SD/ MINSANTE ▸ Bonne gestion des ressources transférées
Résultats	2.1 Un personnel soignant	Au moins 80% des	➤ Rapports des services	➤ Respect des stratégies

Plan Communal de Développement d'Akono

	suffisant est affecté dans les institutions sanitaires	formations sanitaires auont un personnel suffisant	du MINSANTE ➤ Rapports de la Commune	sectorielles ➤ Bonne collaboration entre la commune et les SD/ MINSANTE ➤ Bonne gestion des ressources transférées
Activités		MOYENS	COUTS (F CFA)	Conditions préalables
	1.1.1 Construction d'une maternité au CSI d'Ovangoul III	Etudes de faisabilités	200 000	Etudes concluantes et fonds disponibles
		Matérialisation	25 000 000	
	1.1.2 Equipement en 10 lits dans chacune des formations sanitaires suivantes : CMA d'Akono, CSI NkolNlong I, CSI d'Ovangoul III	Appel d'offres	1 000 000	Fonds disponibles
		Achat des lits	1 500 000	Fonds disponibles
	1.1.3 Construction d'un puits équipés de PMH CSI d'Ovangoul III	Etude de faisabilité	200 000	Etudes concluantes et fonds disponibles
		Travaux de constructions	7 000 000	Fonds disponibles
	1.1.4 Construction d'un bloc de 2 latrines au d'Ovangoul III	Etude de faisabilité	500 000	Etudes concluantes et fonds disponibles
		Travaux de constructions	6 000 000	Terrains et fonds disponibles
	1.1.5 Dotation de 2 réfrigérateurs dans chacune des formations sanitaires suivantes : CMA d'Akono, CSI NkolNlong I, CSI d'Ovangoul III	Achat	3 000 000	Fonds disponibles
1.1.6 Construction de 2 logements pour le personnel	Etudes de faisabilités	2 000 000	Etudes concluantes et fonds disponibles	

Plan Communal de Développement d'Akono

sanitaire dans chacune des formations sanitaires suivantes : CSI NkolNlong I, CSI d'Ovangoul III	Construction des logements	40 000 000	Terrains et fonds disponibles
	Inauguration	3 000 000	Fonds disponibles
	Travaux d'aménagement	50 000 000	
1.1.7 Equipement en matériel médical dans chacune des formations sanitaires suivantes : CMA d'Akono, CSI NkolNlong I,	Recensement du matériel à fournir	200 000	Collaboration des chefs de centres et disponibilité des fonds
	Achat du matériel	255 000 000	Fonds disponibles
1.1.8 Dotation d'une ambulance au CMA d'Akono	Lancement et publication de l'appel d'offre	200 000	Financement disponible
	Acquisition	24 800 000	
1.1.9 Mutualisation du risque maladies	Etude de faisabilité	500 000	Financement disponible
	Evaluation des dépenses de santé dans l'arrondissement	2 000 000	
	Planification et mise en œuvre	2 000 000	
1.1.10 Mise en place de nombreux services	VIH/SIDA	2 000 000	Personne ressources et financement disponible
	Déchets/ HTA	2 000 000	
	Santé Jeune Etiado (SAJ)	2 000 000	
2.1.1 Plaidoyer pour l'affectation du personnel sanitaire dans chacune des formations sanitaires suivantes : CMA d'Akono, CSI NkolNlong I,	Rédaction du plaidoyer	200 000	Collaboration des SD/MINSANTE et respect des normes sectorielles
	Dépôt et suivi	800 000	
Total		389 100 000	

Plan Communal de Développement d'Akono

SECTEUR 12 : Eau et Energie (Eau)

PROBLEME : Difficulté d'accès à l'eau potable

Logique d'intervention		Indicateur objectivement vérifiable	Sources de vérification	Hypothèse de réalisation
Objectif global	1. Faciliter l'accès à l'eau potable	Objectifs Millénaire pour le Développement (OMD)	<ul style="list-style-type: none"> ‣ Document de Stratégie pour la Croissance et l'Emploi (DSCE) 	
Objectifs spécifiques	1. Améliorer la couverture en eau potable	<ul style="list-style-type: none"> ‣ D'ici 2035, 95% des villages sont dotés d'un point d'eau potable 	<ul style="list-style-type: none"> ‣ Rapports des services du MINEE de la Commune 	<ul style="list-style-type: none"> ‣ Respect des stratégies sectorielles ‣ Bonne collaboration avec la DD/ MINEE ‣ Bonne gestion des ressources transférées
	2. Améliorer le système de maintenance des points d'eau	<ul style="list-style-type: none"> ‣ Au moins une unité de maintenance par village 	<ul style="list-style-type: none"> ‣ Rapports des services du MINEE de la Commune 	<ul style="list-style-type: none"> ‣ Respect des stratégies sectorielles ‣ Bonne collaboration avec la DD/ MINEE ‣ Bonne gestion des ressources transférées
Résultats	1.1. Des points d'eau potable endommagés sont réhabilités	<ul style="list-style-type: none"> ‣ Au moins 09 points d'eau sont réhabilités d'ici 2020 	<ul style="list-style-type: none"> ‣ Rapports des services du MINEE de la Commune ‣ Infrastructures réparées 	<ul style="list-style-type: none"> ‣ Respect des stratégies sectorielles ‣ Bonne collaboration avec la DD/ MINEE ‣ Bonne gestion des ressources transférées
	1.2. De nouveaux points d'eau potable sont construits	<ul style="list-style-type: none"> ‣ Au moins 20 points d'eau construit d'ici 2020 	<ul style="list-style-type: none"> ‣ Rapports des services du MINEE de la Commune ‣ Infrastructures 	<ul style="list-style-type: none"> ‣ Respect des stratégies sectorielles ‣ Bonne collaboration avec la DD/ MINEE ‣ Bonne gestion

Plan Communal de Développement d'Akono

			construites	des ressources transférées
	2.1 Des comités de gestion des points d'eaux sont créés	<ul style="list-style-type: none"> ‣ Au moins un COGES par village ou quartier 	<ul style="list-style-type: none"> ‣ Rapports des services du MINEE ‣ Rapports de la Commune ‣ PV de création desdits comités 	<ul style="list-style-type: none"> ‣ Respect des stratégies sectorielles ‣ Bonne collaboration avec la DD/ MINEE ‣ Bonne gestion des ressources transférées
	2.2 Des agents locaux de maintenance des points d'eau sont formés	<ul style="list-style-type: none"> ‣ Au moins un agent par village ou quartier 	<ul style="list-style-type: none"> ‣ Rapports des services du MINEE ‣ Rapports de la Commune ‣ Listes de présence aux ateliers de formation ‣ Attestation de formation 	<ul style="list-style-type: none"> ‣ Respect des stratégies sectorielles ‣ Bonne collaboration avec la DD/ MINEE ‣ Bonne gestion des ressources transférées
Activités		Moyens (intrants)	Coûts (FCFA)	Conditions préalables
	1.1.1 Etude hydrologique de toute la commune en vue de déterminer l'origine de la mauvaise eau des forages	Identification des zones à étudier	2 000 000	Personne ressource et financement disponible
		Réalisation de l'étude	8 000 000	
	1.1.2 Réhabilitation de 09forages	Réhabilitation proprement dite	9 000 000	Etudes concluantes et fonds disponibles
	1.2.1. Construction de puits équipés d'une pompe à MH Akono I (1) Andock (1), Fegmimbang II(1), Fegmimbang III(1),Mbeng(1), Mfida II(1), Nkoelon(1), Nkol Akono II(1), Nkolbondi(1), Nkolnlong I(1), Nkongtsam(1), Oyack(1),	Etudes de faisabilité	13 500 000	Sous réserve des conclusions des études de faisabilité
Main-d'œuvre et matériaux didactiques		60 000 000		

Plan Communal de Développement d'Akono

	Achat du matériel de formation	5 000 000	
	Hébergement et encadrement des personnes à former	2 000 000	
	TOTAL	99 500 000	

SECTEUR 13 : Eau et Energie (Energie)

PROBLEME : Faible extension du réseau électrique

Logique d'intervention		Indicateur objectivement vérifiable	Sources de vérification	Hypothèse de réalisation
Objectif global	1. Améliorer la couverture électrique dans la Commune d'Akono.	› Objectifs Millénaire pour le Développement (OMD)	› Document de Stratégie pour la Croissance et l'Emploi (DSCE)	
Objectifs spécifiques	1. Fiabiliser la qualité des infrastructures électriques	› D'ici 2035 100% des villages ont accès à l'électricité	› Rapports des services du MINEE › Rapports de la Commune	› Respect des stratégies sectorielles › Bonne collaboration avec la DD/ MINEE › Bonne gestion des ressources transférées
	2. Renforcer l'exploitation des énergies renouvelables	› Au moins 50% des villages exploitent l'énergie solaire	› Rapports des services du MINEE › Rapports de la Commune	› Respect des stratégies sectorielles › Bonne collaboration avec la DD/ MINEE › Bonne gestion des ressources transférées
	3. Organiser la sécurisation des infrastructures énergétiques	› Au moins 1 comité de vigilance locale est créé par village ou quartier	› Rapports des services du MINEE › Rapports de la Commune	› Respect des stratégies sectorielles › Bonne collaboration avec la DD/ MINEE › Bonne gestion des ressources transférées

Plan Communal de Développement d'Akono

Résultats	1.1 Des infrastructures électriques sont construites	D'ici 2035 toutes les infrastructures électriques sont construites	<ul style="list-style-type: none"> › Rapports des services du MINEE › Rapports de la Commune 	<ul style="list-style-type: none"> › Respect des stratégies sectorielles › Bonne collaboration avec la DD/ MINEE › Bonne gestion des ressources transférées
	1.2 Les infrastructures électriques endommagées sont réhabilitées	D'ici 2020 toutes les infrastructures électriques endommagées sont réhabilitées	<ul style="list-style-type: none"> › Rapports des services du MINEE › Rapports de la Commune 	<ul style="list-style-type: none"> › Respect des stratégies sectorielles › Bonne collaboration avec la DD/ MINEE › Bonne gestion des ressources transférées
	2.1 Des dispositifs d'exploitation de l'énergie solaire sont installés	D'ici 2035 tous les villages et quartiers disposent de plaques photovoltaïques	<ul style="list-style-type: none"> › Rapports des services du MINEE › Rapports de la Commune 	<ul style="list-style-type: none"> › Respect des stratégies sectorielles › Bonne collaboration avec la DD/ MINEE › Bonne gestion des ressources transférées
	3.1 Des comités de vigilance locale sur les installations électriques sont créés	Au moins un comité par village ou quartier	<ul style="list-style-type: none"> › Rapports des services du MINEE › Rapports de la Commune 	<ul style="list-style-type: none"> › Respect des stratégies sectorielles › Bonne collaboration avec la DD/ MINEE › Bonne gestion des ressources transférées
Activités		Moyens (intrants)	Coûts (FCFA)	Conditions préalables
	1.1.1 Extension du réseau électrique en basse et moyenne tensions sur 17,8 km (Akono I (2 km), Bilik II (2.5 km), Fegmimbang I (1 km), Fegmimbang III (1 km), Mfida I-NkolAyob(0,3 km), Ndangueng-EligMindimi(1 km), Nkolakono I-Nkolnegbe(4 km), NkolNlong III(1 km), Onangondi-NkomOnangondi(2 km), Nkoelon(2	Etude de faisabilité	10 000 000	Sous réserve des conclusions des études de faisabilité
	Extension proprement dite	134 400 000		

Plan Communal de Développement d'Akono

km),				
1.1.2 Etude de faisabilité et réalisation de la moyenne tension triphasée Akono-Doum et Fegmimbang- Nkol Nlong II	Réalisation des études	10 000 000	Sous reserve des conclusions des études de faisabilité	
	Transformation en triphasé	500 000 000		
1.1.3 Etude de faisabilité et réalisation d'une mini centrale électrique sur le fleuve Nyong à Nkol Nlong II	Etude de faisabilité	5 000 000	Sous reserve des conclusions des études de faisabilité	
	Réalisation	500 000 000		
1.1.4 Electrification des villages en basse et moyenne tension sur 52,5 km (Zoalouma(5 km), Sim (3 km), Oyack (4 km), Ovangoul II (5 km), Okombe(3.5 km), NkolEkelle (2 km), Ngamba (6,5 km), Mfida II(2 km), Mfida III(7 km), Mfida IV (2 km), Mezali (3km), Mbeng (2,5 km), Doum (2 km), Andock (3 km), Adjap (2 km)	Etude de faisabilité	15 000 000	Sous reserve des conclusions des études de faisabilité	
	Electrification proprement dite	420 000 000		
1.1.5 Electrification des établissements du MINEDUB et MINSEC	Etude de faisabilité	5 000 000	Sous reserve des conclusions des études de faisabilité	
	Electrification	500 000 000		
			Sous reserve des conclusions des études de faisabilité	
1.2.1. Remplacement de 19 poteaux (Bilik (9), Bilik II (5), Nkongnlong II (5),	Installation des poteaux	9 500 000	Sous reserve des conclusions des études de faisabilité	
2.1.1. Installation de 25 plaques solaires dans chaque village non électrifié	Etudes de faisabilité	4 000 000	Sous reserve des conclusions des études de faisabilité et	

Plan Communal de Développement d'Akono

		Main-d'œuvre et matériaux	350 000 000	financement
2.1.2 promotion des énergies renouvelables dans la commune		Personne ressource	5 000 0000	Financement disponible
		Matérialisation	50 000 000	
3.1.1 Création et renforcement des capacités de comités de vigilance des réseaux électriques (1/village ou quartier)		Equipement de 35 motos et 350 tenues de sécurité	122 500 000	Pourvu que les éléments de sécurité soient disposés
		Salaires mensuels	8 750 000	
TOTAL			2 639 250 000	

Plan Communal de Développement d'Akono

SECTEUR 14 : Travaux Publics

PROBLEME : Mauvais état des routes rurales

Logique d'intervention		Indicateur vérifiable	objectivement	Sources de vérification	Hypothèse de réalisation
Objectif global	Améliorer l'état des routes en zone rurale	Objectifs du Millénaire pour le Développement (OMD)		Document de Stratégie pour la Croissance et l'Emploi (DSCE)	
Objectifs spécifiques	1. Améliorer l'état des axes routiers	<ul style="list-style-type: none"> ‣ D'ici 2035, 80% des routes de la Commune sont réhabilitées 		<ul style="list-style-type: none"> ‣ Rapports des services du MINTP ‣ Rapports de la Commune ‣ Projet de recollement ‣ Photos 	<ul style="list-style-type: none"> ‣ Bonne collaboration avec les SD/ MINTP ‣ Bonne gestion des ressources transférées
	2. Faciliter la traversée du fleuve Nyong	<ul style="list-style-type: none"> ‣ D'ici 2035 le fleuve Nyong est facilement traversable dans les villages 		<ul style="list-style-type: none"> ‣ Bon de livraison ‣ Facture ‣ Photos ‣ Lettre de mise en place du COGES 	
Résultats	1.1 Les axes routiers sont réhabilités	<ul style="list-style-type: none"> ‣ Au moins 75 km de routes sont reprofilées ‣ 75km de curage, fossés et exutoires, sont réalisés 		<ul style="list-style-type: none"> ‣ Rapports des services du MINTP ‣ Rapports de la Commune ‣ Projet de recollement ‣ Photos 	<ul style="list-style-type: none"> ‣ Bonne collaboration entre la commune et les SD/ MINTP ‣ Bonne gestion des ressources transférées
	2.1 les populations de NkolNlong II et d'Oyack traversent facilement le Nyong	<ul style="list-style-type: none"> ‣ Au moins une pirogue est disponible dans la commune ‣ Un pont est construit à Oyack 		<ul style="list-style-type: none"> ‣ Bon de livraison ‣ Facture ‣ Photos ‣ Lettre de mise en place du COGES 	
		Moyens		Coûts (FCFA)	Conditions préalables
	1.1.1. Reprofilage des tronçons	Etude de faisabilité		8 000 000	Pourvu que le financement soit disponible

Plan Communal de Développement d'Akono

Activités	suivants fegmimbang Ekoumdoum (3km), Fegmimbang III-NkolAkono(3km), Mfida III OssoeMimbang(6km), Mfida III-Mezali(7km), Mfida III carrefour Ngamba(7km),NkolNlong II Nyong (7km),Bilik II-Okombé (4km), Fegmimbang-Ovangoul II (10km) NkolEkeleOyack(5km), NkolEkele –SIM (3km),Mfida III Zoualouma (10km)	Reprofilage proprement dite	108 750 000	
		Ouvrage et remise en forme des fossés exutoire	37 500 000	
1.1. 2 ouvertures d'une route reliant Ekoumdoum et NkolNegbe (10 km)		Etude de faisabilité	2 000 000	Pourvu que les études de faisabilité soient concluantes et qu'un financement soit disponible
		Ouverture proprement dite	20 000 000	
		Ouvrage et remise en forme des fossés exutoire	5 000 000	
1.1.3 Construction de la tribune et aménagement de la place des fêtes		Etude de faisabilité	1 000 000	Financement disponible
		Réalisation	25 000 000	
2.1.1 Dotation d'une pirogue à moteur à NkolNlong II		Achat de la pirogue	3 000 000	Financement disponible
		Mise en place d'un comité de gestion	200 000	
2.1.2 Construction d'un pont		Etude de faisabilité	1 000 000	

Plan Communal de Développement d'Akono

	sur le Nyong à Oyack	Etude d'impact environnementale	1 000 000	Financement disponible
		Construction du pont	200 000 000	
TOTAL			321 450 000	

SECTEUR 15 : Affaires sociales

PROBLEMES : Insuffisances d'encadrement des personnes vulnérables.

Logique d'intervention		Indicateurs objectivement vérifiables	Sources de vérification	Hypothèses de réalisation
Objectif global	Améliorer l'encadrement des personnes vulnérables	Objectifs du Millénaire pour le Développement (OMD)	Document de Stratégie pour la Croissance et l'Emploi (DSCE)	
Objectifs spécifiques :	1. Construire un centre communautaire de réhabilitation des handicapés et une délégation d'Arrondissement du MINAS	D'ici 2035, 95% des personnes vulnérables sont regroupées et encadrés	<ul style="list-style-type: none"> ➤ Rapports des services du MINAS ➤ Rapports de la Commune 	<ul style="list-style-type: none"> ➤ Respect des stratégies sectorielles ➤ Bonne collaboration entre la commune et les SD/ MINAS ➤ Bonne gestion des ressources transférées
	2. créer et construire une maison des personnes âgées	<ul style="list-style-type: none"> ➤ D'ici 2035 90% des personnes âgées sont logées 	<ul style="list-style-type: none"> ➤ Rapports des services du MINAS ➤ Rapports de la Commune 	<ul style="list-style-type: none"> ➤ Respect des stratégies sectorielles ➤ Bonne collaboration entre la commune et les SD/ MINAS ➤ Bonne gestion des ressources transférées
	3. Doter les tricycles aux handicapés	<ul style="list-style-type: none"> ➤ D'ici 2035 tous les handicapés se déplacent facilement 	<ul style="list-style-type: none"> ➤ Rapports des services du MINAS ➤ Rapports de la Commune 	<ul style="list-style-type: none"> ➤ Respect des stratégies sectorielles ➤ Bonne collaboration entre la commune et les SD/ MINAS ➤ Bonne gestion des ressources transférées
	1.1 Une délégation	Les handicapés de la	➤ Rapports des services	➤ Bonne collaboration entre la

Plan Communal de Développement d'Akono

Résultats	d'arrondissement et un centre communautaire de réhabilitation des handicapés construits et équipés	commune sont recensés et logés	du MINAS ➤ Rapports de la Commune	commune et les SD/ MINAS ➤ Bonne gestion des ressources transférées
	2.1 Une maison des personnes du 3 ^{ème} âge est construite	➤ Au moins 90% des personnes vulnérables sont identifiées et prises en charge	➤ Rapports des services du MINAS ➤ Photos ➤ Rapports de la Commune	➤ Bonne collaboration entre la commune et les SD/ MINAS ➤ Bonne gestion des ressources transférées
	3.1 Chaque handicapé moteur dispose au moins d'un tricycle	➤ Au moins 150 tricycles sont dotés aux handicapés	➤ Rapports des services du MINAS ➤ Rapports de la Commune ➤ Bons de livraison	➤ Bonne collaboration entre la commune et les SD/ MINAS ➤ Bonne gestion des ressources transférées
	3.2 Chaque handicapé dispose au moins d'un outil de déplacement	Les appareillages sont distribués à tous les handicapés	➤ Rapports des services du MINAS ➤ Rapports de la Commune ➤ Bons de livraison	➤ Bonne collaboration entre la commune et les SD/ MINAS ➤ Bonne gestion des ressources transférées
Activités	1.1.1 Construction et équipement d'une délégation d'arrondissement du MINAS	MOYENS	COUTS (F CFA)	Conditions préalables
		Etude de faisabilité	500 000	Financement disponible
		Construction proprement dite	30 000 000	
	Equipement en mobilier, matériel roulant, informatique et augmentation des crédits	30 000 000	Financement disponible	
	1.1.2 Constitution d'un centre communautaire de réhabilitation des handicapés	Etude de faisabilité		500 000
		Construction proprement dite		50 000 000
Inauguration		500 000		

Plan Communal de Développement d'Akono

	2.1.1 Construction d'une maison des personnes du 3 ^{ème} âge à Fegmimbang II	Etude de faisabilité	500 000	Financement disponible
		Construction proprement dite	50 000 000	
		Inauguration	500 000	
	3.1.1 Dotation de 100 tricycles aux handicapés moteurs de la commune	Recensement des bénéficiaires	500 000	Financement disponible
		Achat des tricycles	50 000 000	
		Distribution	1 000 000	
		Achat du matériel et distribution	5 000 000	
	3.1.2 Dotation de 20 Appareillages par village	Cannes blanches	9 000 000	Financement disponible
		Canne anglaise	4 500 000	
		Déambulateur	4 500 000	
	3.1.3 Création et construction d'un orphelinat	Etude de faisabilité	500 000	Financement disponible
		Construction proprement dite	50 000 000	
		Inauguration	500 000	
	3.1.4 construction d'une halte garderie	Etude de faisabilité	500 000	Financement disponible
		Construction proprement dite	50 000 000	
Inauguration		500 000		
TOTAL			389 500 000	

SECTEUR 16 : Promotion de la femme et de la famille

PROBLEME : Insuffisance d'encadrement des femmes, familles et des associations féminines

Logique d'intervention		Indicateur objectivement vérifiable	Moyens / Sources de vérification	Suppositions / Hypothèse de réalisation
Objectif global	Améliorer la qualité des services et des infrastructures dans le secteur	Objectifs Millénaire pour le Développement (OMD)	Document de Stratégie pour la Croissance et l'Emploi (DSCE)	
Objectifs spécifiques	1. Améliorer l'encadrement des femmes et des familles et promouvoir les services du MINPROFF	› D'ici 2020, 80% des femmes disposent d'une formation venant de la promotion de la femme et de	› Rapports des services du MINPROFF	› Respect des stratégies sectorielles › Bonne collaboration

Plan Communal de Développement d'Akono

		<ul style="list-style-type: none"> la famille › D'ici 2018, 80% des femmes ont une bonne maîtrise du rôle du MINPROFF 	<ul style="list-style-type: none"> › Rapports de la Commune 	<ul style="list-style-type: none"> entre la commune et les SD/ MINPROFF › Bonne gestion des ressources transférées
Résultats	1.1 – L'encadrement des femmes, des familles et des associations est amélioré	<ul style="list-style-type: none"> › Au moins quatre séances de formations sont organisées chaque mois par le MINPROFF. 	<ul style="list-style-type: none"> › Rapports des services du MINPROFF › Rapports de la Commune 	<ul style="list-style-type: none"> › Bonne collaboration entre la commune et les SD/ MINPROFF › Bonne gestion des ressources transférées
	1.2- Les services du MINPROFF sont mieux connus, efficace et efficients	<ul style="list-style-type: none"> › Les populations de la Commune maîtrisent les missions et opportunités offertes par le MINPROFF 	<ul style="list-style-type: none"> › Rapports des services du MINPROFF › Rapports de la Commune 	<ul style="list-style-type: none"> › Bonne collaboration entre la commune et les SD/ MINPROFF › Bonne gestion des ressources transférées
Activités	1.1.1. Réhabilitation du CPFF d'Akono	Moyens (intrants)	Coûts (FCFA)	Conditions préalables
		Fabrication des ouvertures	49 000 000	Financement disponible
		Achat des serrures	22 500	
		Feuilles de tôles ondulées	125 000	
		Feuilles de contre paquet	25 000	
	Main d'œuvre	500 000		
	1.1.2 Equipement du CPFF d'Akono	Tables bancs	1 000 000	Financement disponible
		Matériel informatique	5 000 000	
		Vidéo projecteur	500 000	
		Tableau zoop	100 000	
		Branchement d'eau	500 000	
		Clôture	5 000 000	
		Reboisement	1 000 000	
	1.1.3. Créer une structure de financement des AGR pour les femmes à Akono	Aire de jeux	5 000 000	
Electrification		500 000		
Etude socio environnementale		5 000 000		
		Apport en numéraire	100 000 000	

Plan Communal de Développement d'Akono

	1.1.4 Création et construction d'une Alt-garderie	Construction	25 000 000	Financement disponible
		Equipement en lits	400 000	
		Equipements en matelas	500 000	
		Equipement en jouets	500 000	
	1.2.1. Sensibilisation des femmes et familles sur les programmes et services du MINPROFF	Personnes ressources	2 000 000	Financement disponible
		Accommodations	1 500 000	
TOTAL			202 197 500	

SECTEUR 17 : Jeunesse et éducation civique

PROBLEME : Faible promotion de la jeunesse

Logique d'intervention		Indicateur objectivement vérifiable	Sources de vérification	Hypothèse de réalisation
Objectif global	Faciliter l'accès des jeunes à un encadrement de qualité	Objectifs Millénaire pour le Développement (OMD)	Document de Stratégie pour la Croissance et l'Emploi (DSCE)	
Objectifs spécifiques	1. Susciter l'esprit d'entrepreneuriat en milieu jeune	<ul style="list-style-type: none"> › D'ici 2016, 80% des jeunes de la Commune sont encadrés par les services du MINJEC › D'ici 2016, 80% des jeunes auront une bonne maîtrise du MINJEC 	<ul style="list-style-type: none"> › Rapports des services du MINJEC › Rapports de la Commune 	<ul style="list-style-type: none"> › Bonne collaboration avec les SD/ MINJEC › Bonne gestion des ressources transférées
	2. Regrouper les jeunes en associations			
Résultats	1.1 Le financement des projets et le suivi des activités	<ul style="list-style-type: none"> › Au moins 10 projets sont financés par le MINJEC chaque année, d'ici 2020 	<ul style="list-style-type: none"> › Rapports des services du MINJEC › Rapports de la Commune 	<ul style="list-style-type: none"> › Bonne collaboration entre la commune et les SD/ MINJEC › Bonne gestion des ressources transférées
	2.1 La constitution d'un réseau associatif fort à travers le CNJC	<ul style="list-style-type: none"> › Au moins 80 % des jeunes de la Commune maîtrisent les missions et opportunités offertes par le MINJEC 	<ul style="list-style-type: none"> › Rapports des services du MINJEC › Rapports de la Commune 	<ul style="list-style-type: none"> › Bonne collaboration entre la commune et les SD/ MINJEC › Bonne gestion des ressources transférées
	2.2. L'encadrement effectif des jeunes au CMPJ			

Plan Communal de Développement d'Akono

Activités		Moyens (intrants)	Coûts (FCFA)	Conditions préalables
		1.1.1. Equipement et agrandissement du centre multifonctionnel de promotion des jeunes d'Akono	Etudes de faisabilités	
		Aires de jeux, ateliers	35 000 000	Pourvu que l'étude de faisabilité soit concluante
		Autres équipements (groupe électrogène, matériel d'animation équipements)	200 000 000	
1.1.2 Construction et équipement de la délégation d'Arrondissement du MINJEC		Construction	30 000 000	
		Mobilier de bureau	4 900 000	
		Appareil de sonorisation	4 900 000	
		Vidéo projecteur	4 900 000	
		Outil informatique	4 900 000	
2.1. 1 Suivi des associations et mouvements des jeunes		Frais de déplacements	2 000 000	
		Accommodations	1 500 000	
2.2. 1 Sensibilisation des jeunes sur les programmes et projets d'encadrement des jeunes		Personnes ressources	2 000 000	
		Accommodations	1 500 000	
TOTAL			287 700 000	

Plan Communal de Développement d'Akono

SECTEUR 18 : Sports et éducation physique

PROBLEME : Faible promotion des activités sportives

Logique d'intervention		Indicateur objectivement vérifiable	Moyens Sources de vérification	Suppositions / Hypothèse de réalisation
Objectif global	Promouvoir les activités sportives dans la commune	Objectifs Millénaire pour le Développement (OMD)	Document de Stratégie pour la Croissance et l'Emploi (DSCE)	
Objectifs spécifiques	1. Améliorer le développement des activités sportives	<ul style="list-style-type: none"> › D'ici 2035, la commune dispose d'infrastructures sportives de qualité › D'ici 2018, 70% des infrastructures sont réhabilités 	<ul style="list-style-type: none"> › Rapports des services du MINSEP › Rapports de la Commune 	<ul style="list-style-type: none"> › Bonne collaboration avec les SD/ MINSEP › Bonne gestion des ressources transférées
Résultats	1.1 – Des nouvelles infrastructures sportives sont construites	› Au moins deux infrastructures sportives sont construites	<ul style="list-style-type: none"> › Rapports des services du MINSEP › Rapports de la Commune 	<ul style="list-style-type: none"> › Bonne collaboration entre la commune et les SD/ MINSEP › Bonne gestion des ressources transférées
	1.2- Des infrastructures sportives sont réhabilitées	› Au moins huit aires de jeu sont réhabilitées	<ul style="list-style-type: none"> › Rapports des services du MINSEP › Rapports de la Commune 	<ul style="list-style-type: none"> › Bonne collaboration entre la commune et les SD/ MINSEP › Bonne gestion des ressources transférées
	1.3. Des encadreurs sportifs sont formés et installés	› Au moins deux encadreurs opérationnels par village	<ul style="list-style-type: none"> › Rapports des services du MINSEP › Rapports de la Commune 	<ul style="list-style-type: none"> › Bonne collaboration avec les SD/ MINSEP › Bonne gestion des ressources transférées
Activité		Moyens (intrants)	Coûts (FCFA)	Conditions préalables
	1.1.1. Construction de 6 stades de football	Etude de faisabilité	3 000 000	Pourvu que l'étude de

Plan Communal de Développement d'Akono

	(Akono I, Akono II, Bilik I, Mfida III, Nkoelon, Nkolnlong II,)	Location des engins	60 000 000	faisabilité soit concluante et financement disponible
		Construction et équipement	120 000 000	
	1.1.2. Construction d'un complexe multisport à Akono Centre, Oyack et Mfida II)	Etude de faisabilité	15 000 000	
		Construction et équipement	300 000 000	
	1.1.3. Construction d'une Délégation d'Arrondissement du Sport et de l'éducation physique	Etude de faisabilité	200 000	
		Construction	50 000 000	
	1.2.1. Aménagement des aires de jeux (Bilik II, Mfida IV, Onangondi,	Etude de faisabilité	500 000	
		Location des engins	15 000 000	
	1.3.1. Formation de 2 encadreurs sportifs par village	Formateurs (5 experts)	10 000 000	
		matériel	500 000	
1.3.2. Appui des associations sportives Barcelone FC d'Andok et Chelsea FC de Doum en équipements	Matériel et équipement	5 000 000		
TOTAL		579 200 000		

SECTEUR 19 : Transport

PROBLEME : Difficulté de mobilité des personnes et des biens

Logique d'intervention		Indicateurs objectivement vérifiables	Sources de vérification	Hypothèses de réalisation
Objectif global	Faciliter la mobilité des populations et des biens	Objectifs du Millénaire pour le Développement (OMD)	Document de Stratégie pour la Croissance et l'Emploi (DSCE)	
Objectif spécifique :	1. Construire une gare routière à Akono	<ul style="list-style-type: none"> ▸ D'ici 2035, la Commune dispose d'une gare routière moderne 	<ul style="list-style-type: none"> ➤ Rapports des services du MINTRANS ➤ Rapports de la Commune 	<ul style="list-style-type: none"> ▸ Bonne collaboration entre la commune et les SD/ MINTRANS ▸ Bonne gestion des ressources transférées
Résultats	1.1 Une gare routière moderne	Au moins une gare routière construite en ville	<ul style="list-style-type: none"> ➤ Rapports des services du MINTRANS ➤ Rapports de la Commune 	<ul style="list-style-type: none"> ▸ Bonne collaboration entre la commune et les SD/ MINTRANS

Plan Communal de Développement d'Akono

	construite à Akono		➤	➤ Bonne gestion des ressources transférées
Activités		MOYENS	COUTS (F CFA)	Conditions préalables
	1.1.1 construction d'une gare routière à Akono	Etude de faisabilités	500 000	Fonds disponibles
		Appel d'offre	1 000 000	Etudes concluantes et fonds disponibles
		Construction proprement dite	35 000 000	Espace et fonds disponibles
	Total		105 000 000	

SECTEUR 20 : Emploi et formation professionnelle

PROBLEME : Difficultés d'accès à la formation professionnelle

Logique d'intervention		Indicateurs objectivement vérifiables	Sources de vérification	Hypothèses de réalisation
Objectif global	Faciliter l'accès à la formation professionnelle	Objectifs Millénaire pour le Développement (OMD)	Document de Stratégie pour la Croissance et l'Emploi (DSCE)	
Objectifs spécifiques	1 Promouvoir les prestations du MINEFOP	➤ D'ici 2035, 80 % des populations bénéficient des prestations du MINEFOP	➤ Rapports des services du MINEFOP ➤ Rapports de la Commune	➤ Respect des stratégies sectorielles ➤ Bonne collaboration avec les SD/ MINEFOP
	2 Améliorer le système de formation professionnelle	D'ici 2035, les populations ont droit à une formation de qualité (métiers porteurs)	➤ Rapports des services du MINEFOP ➤ Rapports de la Commune	➤ Respect des stratégies sectorielles ➤ Bonne collaboration avec les SD/ MINEFOP
Résultats	1.1 les missions et	Au moins 80 % des	➤ Rapports des services	➤ Respect des

Plan Communal de Développement d'Akono

	programmes du MINEFOP sont connus	personnes maîtrisent les missions et opportunités offertes par le MINEFOP	du MINEFOP Rapports de la Commune	stratégies sectorielles › Bonne collaboration avec les SD/ MINEFOP
	2.1 Des centres de formation professionnelle créés, et équipés	Au moins 4 centres de formation confortables disponibles dans la commune d'ici 2035	› Rapports des services du MINEFOP › Rapports de la Commune › Infrastructures construites	› Respect des stratégies sectorielles › Bonne collaboration avec les SD/ MINEFOP
Activités		Moyens	Coûts	Conditions préalables
	1.1.1 Organisation de 4 ateliers de vulgarisation des missions et programmes du MINEFOP (1 par groupement)	Mise en place du plan d'action	1 500 000	Financements disponibles
		Vulgarisation proprement dite	4 000 000	
	2.1.1 Création et construction de 4 Centres de formation professionnelle (1 par groupement)	Production d'un plaidoyer	100 000	Financements disponibles
		Suivi du dossier	400 000	
		Construction des centres	60 000 000	
	Equipement des centres	80 000 000		
	TOTAL		347 000 000	

Plan Communal de Développement d'Akono

SECTEUR 21: Petites et moyennes entreprises, économie sociale et artisanat

PROBLEME : Faible promotion des PME et de l'artisanat

Logique d'intervention		Indicateurs objectivement vérifiables	Sources de vérification	Hypothèses de réalisation
Objectif global	Promouvoir les PME et l'artisanat	Objectifs Millénaire pour le Développement (OMD)	Document de Stratégie pour la Croissance et l'Emploi (DSCE)	
Objectifs spécifiques	1 Vulgariser les services du MINPMEESA	D'ici 2035, les populations de la commune sont suffisamment édifiées sur les services du MINPMEESA	<ul style="list-style-type: none"> ▸ Rapports des services du MINPMEESA ▸ Rapports de la Commune 	<ul style="list-style-type: none"> ▸ Respect des stratégies sectorielles ▸ Bonne collaboration avec les SD/ MINPMEESA ▸ Bonne gestion des ressources transférées
	2 Encadrer et soutenir les acteurs des PME et de l'artisanat	D'ici 2035, les acteurs des sous-secteurs PME et artisanat sont encadrés et organisés	<ul style="list-style-type: none"> ▸ Rapports des services du MINPMEESA ▸ Rapports de la Commune 	<ul style="list-style-type: none"> ▸ Respect des stratégies sectorielles ▸ Bonne collaboration avec les SD/ MINPMEESA ▸ Bonne gestion des ressources transférées
Résultats	1.1 Les missions et les programmes du MINPMEESA sont connus	Au moins 80 % des personnes de la Commune maîtrisent les missions et opportunités offertes par le MINPMEESA	<ul style="list-style-type: none"> ▸ Rapports des services du MINPMEESA ▸ Rapports de la Commune 	<ul style="list-style-type: none"> ▸ Respect des stratégies sectorielles ▸ Bonne collaboration avec les SD/ MINPMEESA ▸ Bonne gestion des ressources transférées
	2.1 Les acteurs des PME et de l'artisanat sont identifiés	La commune dispose d'un fichier des acteurs des PME et des artisans	<ul style="list-style-type: none"> ▸ Rapports des services du MINPMEESA ▸ Rapports de la Commune ▸ Fichier des acteurs des PME et de 	<ul style="list-style-type: none"> ▸ Respect des stratégies sectorielles ▸ Bonne collaboration avec les SD/ MINPMEESA

Plan Communal de Développement d'Akono

			l'artisanat	
	2.2 Les capacités des acteurs des PME et de l'artisanat sont renforcées	Au moins 90% des acteurs maîtrisent leurs domaines de compétence	<ul style="list-style-type: none"> ▸ Rapports des services du MINPMEESA ▸ Rapports de la Commune 	<ul style="list-style-type: none"> ▸ Respect des stratégies sectorielles ▸ Bonne collaboration avec les SD/ MINPMEESA
	2.3 Des opportunités d'expression sont organisées en faveur des acteurs des PME et des artisans	Les acteurs des PME et de l'artisanat disposent des cadres d'expression de leur savoir-faire	<ul style="list-style-type: none"> ▸ Rapports des services du MINPMEESA ▸ Rapports de la Commune 	<ul style="list-style-type: none"> ▸ Respect des stratégies sectorielles ▸ Bonne collaboration avec les SD/ MINPMEESA
	2.4 Des infrastructures de promotion de l'artisanat sont construites	La commune dispose d'au moins 2 vitrines d'exposition des œuvres artisanales	<ul style="list-style-type: none"> ▸ Rapports des services du MINPMEESA ▸ Rapports de la Commune ▸ Infrastructures construites 	<ul style="list-style-type: none"> ▸ Respect des stratégies sectorielles ▸ Bonne collaboration avec les SD/ MINPMEESA
		Moyens	Coûts	Conditions préalables
Activités	1.1.1 Organisation de 4 ateliers (1 par groupement) de vulgarisation des missions et programmes du MINPMEESA	Mise en place d'un plan d'action	500 000	Participation massive des acteurs du secteur et disponibilité des financements
		Vulgarisation proprement dite	1 500 000	
	2.1.1 Elaboration d'un fichier communal des acteurs des PME et des artisans	Diagnostic d'identification	5 000 000	Collaboration des acteurs du secteur et disponibilité des financements
		Dressage du fichier	500 000	
2.2.1 Organisation de 4 ateliers de renforcement des	Elaboration d'un plan d'action	1 500 000	Participation massive des acteurs du secteur et disponibilité des financements	

Plan Communal de Développement d'Akono

capacités des acteurs des PME et de l'artisanat	Ateliers proprement dits	8 000 000	
2.2.2 Fourniture du matériel agricole à la coopérative ADEVAK	Recensement des bénéficiaires	500 000	Financement disponible
	Achat du matériel	5 000 000	
2.2.3 Dotation du matériel d'entretien à l'association JMA	Achat du matériel	2 000 000	
2.3.1 Organisation d'une foire aux idées à Akono ville	Une fois l'an	10 000 000	Participation massive des acteurs du secteur et disponibilité des financements
2.3.2 Organisation d'une foire artisanale communale	Une fois l'an	10 000 000	Participation massive des acteurs du secteur et disponibilité des financements
2.4.1 Construction d'un centre artisanal à Akono ville	Etude de faisabilité	2 000 000	<ul style="list-style-type: none"> ‣ Pourvu que l'étude soit concluante ‣ Disponibilité des financements
	Conception du plan	5 000 000	
	Construction proprement dite	40 000 000	
2.4. 2 Création d'une menuiserie métallique à Akono	Etude de faisabilité	2 000 000	Etude de faisabilité concluante et financement disponible
	Etude d'impact environnementale	2 000 000	
	Renforcement de la ligne électrique	10 000 000	
	Construction	40 000 000	
	Equipement	200 000 000	
2.4.3 Création d'un garage	Etude de faisabilité	2 000 000	

Plan Communal de Développement d'Akono

	automobile	Etude d'impact environnementale	2 000 000	Etude de faisabilité concluante et financement disponible
		Equipement	40 000 000	
	2.4.4 Création d'une boulangerie communale	Etude de faisabilité	2 000 000	Etude de faisabilité concluante et financement disponible
		Etude d'impact environnementale	2 000 000	
		Construction	30 000 000	
		Equipement	40 000 000	
	TOTAL			453 500 000

Plan Communal de Développement d'Akono

SECTEUR 22 : Recherche Scientifique et Innovation

PROBLEME : Difficulté d'accès aux produits de la recherche

Logique d'intervention		Indicateurs objectivement vérifiables	Sources de vérification	Hypothèses de réalisation
Objectif global	Faciliter l'accès aux produits de la recherche	Objectifs Millénaire pour le Développement (OMD)	Document de Stratégie pour la Croissance et l'Emploi (DSCE)	
Objectifs spécifiques :	1. Faciliter l'obtention des semences améliorées	D'ici 2035 les populations disposent facilement des semences améliorées	<ul style="list-style-type: none"> ➤ Rapports des services du MINRESI ➤ Rapports de la Commune 	<ul style="list-style-type: none"> › Bonne collaboration entre la commune et les SD/ MINRESI › Bonne gestion des ressources transférées
Résultats	1.1 Les populations produisent les plants améliorés	Au moins 70% de la population produisent les semences améliorées	<ul style="list-style-type: none"> › Rapports des services du MINRESI › Rapports de la Commune › Infrastructures construites 	<ul style="list-style-type: none"> › Respect des stratégies sectorielles › Bonne collaboration avec les SD/ MINRESI
Activités	1.1.1 Formation de 10 personnes par village sur la production des semences améliorées.	MOYENS	COUTS (F CFA)	Conditions préalables
		Sensibilisation et sélection des candidats	1 000 000	Personne ressources disponibles
		Matériel didactique	10 000 000	
		Personnes ressources (2 sylviculteurs)	5 000 000	
	Accommodation (per diem)	6 000 000		
	1.1.2 Construction et équipement d'une structure de Recherches	Etude de faisabilités	200 000	Pourvu que l'étude de faisabilité soit concluante
Construction de la structure	20 000 000			

Plan Communal de Développement d'Akono

	Scientifiques et Equipement d'Innovation à Akono	10 000 000	
	Total	52 200 000	

SECTEUR 23 : Tourisme et loisirs

PROBLEME : Faible valorisation du potentiel touristique

Logique d'intervention		Indicateurs objectivement vérifiables	Sources de vérification	Hypothèses de réalisation
Objectif global	Promouvoir le tourisme dans la commune	Attente des (OMD)	Document de Stratégie pour la Croissance et l'Emploi (DSCE)	
Objectifs spécifiques	1 Valoriser le potentiel touristique	D'ici 2035, la commune d'Akono est l'une des destinations touristique de la Région du Centre	<ul style="list-style-type: none"> › Rappports des SD du MINTOUL › Rappports de la Commune 	<ul style="list-style-type: none"> › Respect des stratégies sectorielles › Bonne collaboration avec les SD/ MINTOUL › Bonne gestion des ressources
Résultats	1.1 le potentiel touristique communal est promu	Le potentiel touristique est connu autant à l'intérieur du Cameroun qu'à l'extérieur	<ul style="list-style-type: none"> › Rappports des SD du MINTOUL › Rappports de la Commune › Supports de communication › Gadgets publicitaires 	<ul style="list-style-type: none"> › Respect des stratégies sectorielles › Bonne gestion des ressources
	1.2 Les sites touristiques sont aménagés	Tous les sites touristiques sont aménagés	<ul style="list-style-type: none"> › Rappports des SD du MINTOUL › Rappports de la Commune › Installations construites 	<ul style="list-style-type: none"> › Respect des stratégies sectorielles › Bonne gestion des ressources
Activités		Moyens	Coûts	Conditions préalables

Plan Communal de Développement d'Akono

	1.1.1 Création de l'office du tourisme	Construction		8 000 000	› Disponibilité des financements
		Equipement		8 000 000	
	1.1.2 Organisation des journées touristiques (12/an) pendant 5 ans	Personne ressource		30 000 000	Personne ressource et financement disponible
		Perdièmes			
	1.2.1 Aménagement du site d'Okombé	Etude de faisabilité		1 000 000	› Pourvu que l'étude soit concluante › Disponibilité des financements
		Etude d'impact environnemental		3 000 000	› Pourvu que l'étude soit concluante › Disponibilité des financements
		Aménagement des chemins		20 000 000	› Disponibilité des financements
	1.2.2 Aménagement d'un parc de loisirs nautiques entre Ekong et Doum	Etude de faisabilité		3 000 000	Financement disponible
		Etude d'impact environnemental		3 000 000	
		Construction		194 000 000	
		Equipement			
	1.2.3 Aménagement du site touristique à Nkol Nlong II (chutes Fe Ekelle)	Etude de faisabilité		1 000 000	Financement disponible
		Etude d'impact environnemental		2 000 000	
		Aménagement		20 000 000	
	1.2.4 Reconstitution d'un village traditionnel Ewondo	Etude de faisabilité		1 000 000	Financement disponible
Etude d'impact environnemental		1 000 000			
Musée		Construction des cases		25 000 000	
		Aménagement extérieur		3 000 000	

Plan Communal de Développement d'Akono

			Mobilier	3 000 000	
	TOTAL			326 000 000	

SECTEUR 24 : Arts et culture

PROBLEME : Faible promotion des valeurs culturelles

Logique d'intervention		Indicateurs objectivement vérifiables	Sources de vérification	Hypothèses de réalisation
Objectif global	Favoriser la promotion des valeurs culturelles	› D'ici 2035, Akono dispose d'au moins 10 espaces de diffusion culturelle	› Rapports de la Commune et des SD/ MINAC	
Objectifs spécifiques	1 Evaluer le potentiel culturel	Au moins 80% du patrimoine culturel est identifié et évalué	› Rapports de la Commune et des SD/ MINAC › Rapport d'inventaire	› Bonne collaboration avec les SD/ MINAC › bonne gestion des ressources
	2 Mettre en valeur la richesse culturelle	Au moins 10 infrastructures culturelles existent dans la commune	› Rapports de la Commune et des SD/ MINAC	› bonne gestion des ressources
Résultats	1.1 Le patrimoine culturel communal est évalué	La commune dispose d'un inventaire de ses biens culturels	› Rapports de la Commune et des SD/ MINAC › Rapport d'inventaire	› bonne gestion des ressources
	2.1 Des rencontres culturelles sont programmées	Au moins un festival culturel est organisé par an dans la commune	› Rapports de la Commune et des SD/ MINAC	› bonne gestion des ressources
	2.2 Des infrastructures culturelles sont	Au moins un musée, 2 bibliothèques et 10 foyers	› Rapports de la Commune et des SD/	› bonne gestion des ressources

Plan Communal de Développement d'Akono

	construites	culturels sont construits dans la commune	MINAC ‣ Les infrastructures construites	
Activités		Moyens	Coûts	Conditions préalables
	1.1.1 Elaboration de l'inventaire du patrimoine culturel de la commune	Appel d'offres	1 000 000	‣ Disponibilité des financements ‣ Collaboration des autorités traditionnelles et des populations
		Inventaire proprement dit	4 000 000	
	2.1.1 Organisation d'un festival culturel annuel dans la commune	Promotion de l'évènement	1 000 000	‣ Disponibilité des financements
		Achat du matériel d'exposition	10 000 000	
		Aménagement du site de l'évènement	1 000 000	
		Restauration et hébergement des invités	5 000 000	
	2.2.1 Construction d'un musée municipal	Etude de faisabilité	2 000 000	Pourvu que l'étude soit concluante
		Appel d'offres de construction et d'équipement	1 000 000	Financements disponibles
		Construction proprement dite	10 000 000	Site et financements disponibles
		Equipement du musée	5 000 000	Financements disponibles
	2.2.2 Construction de 15 foyers communautaires	ADJAP, AKONO II, BILIK II, EKOUMDOUM, FEGMIMBANG I, MEZALI, MFIDA II, MFIDA III, NDANGUENG, NKOELON, NKOL AKONO I, NKOL NLONG	75 000 000	Sites et financements disponibles

Plan Communal de Développement d'Akono

		III, ONANGONDI, OVANGOUL II, OYACK,		
	2.2.3 Construction de 5 foyers culturels	ANDOCK, FEGMIMBANG II, SIM, FEGMIMBANG III, NKOL AKONO II	25 000 000	Sites et financements disponibles
	2.2.4 Promotion de la bibliothèque municipale	Achat des documents	5 000 000	Sites et financements disponibles
	TOTAL		145 000 000	

SECTEUR 25 : Industries, mines et développement technologique

PROBLEME : Difficulté de suivi de l'exploitation des substances de carrières

Logique d'intervention		Indicateurs objectivement vérifiables	Sources vérification	de	Hypothèses de réalisation
Objectif global	Budgétiser les recettes minières	Objectifs Millénaire pour le Développement (OMD)	Document de Stratégie pour la Croissance et l'Emploi (DSCE)		
Objectifs spécifiques	1 inventorier les sites existants	D'ici 2035, 90% des ressources minières de la commune sont inventoriés	<ul style="list-style-type: none"> ▸ Rapports de la Commune ▸ Rapport d'inventaire 		<ul style="list-style-type: none"> ▸ Respect des stratégies sectorielles ▸ Bonne collaboration avec les SD/ MINMIDT ▸ Bonne gestion des ressources
	2 Faciliter l'accès aux zones d'exploitation	D'ici 2035 au 70% des zones d'exploitation sont désenclavées	<ul style="list-style-type: none"> ▸ Rapports de la Commune ▸ Voies d'accès aménagées 		<ul style="list-style-type: none"> ▸ Respect des stratégies sectorielles ▸ Bonne collaboration avec les SD/ MINMIDT ▸ Bonne gestion des ressources
	3 Organiser le secteur minier dans la commune	D'ici 2035, un plan des d'exploitation		<ul style="list-style-type: none"> ▸ Rapports des services du 	

Plan Communal de Développement d'Akono

		ressources minières communales est disponible et appliqué	MINMIDT de la Commune	<ul style="list-style-type: none"> › Bonne collaboration avec les SD/ MINMIDT › Bonne gestion des ressources
Résultats	1.1 Tout le potentiel minier communal est inventorié	Tous les gisements de sable de l'espace communal sont localisés et évalués	<ul style="list-style-type: none"> › Rappports des services du MINMIDT › Rappports de la Commune 	<ul style="list-style-type: none"> › Respect des stratégies sectorielles › Bonne gestion des ressources
	2.1 Des voies d'accès aux zones d'exploitation sont aménagées	Toutes les carrières de sable sont accessibles par une voie bien aménagée	<ul style="list-style-type: none"> › Rappports des services du MINMIDT › Rappports de la Commune › Voies aménagées 	<ul style="list-style-type: none"> › Respect des stratégies sectorielles › Bonne gestion des ressources
	3.1 Un plan de suivi des ressources minières est élaboré	L'exploitation du sable obéit à un plan préétabli	<ul style="list-style-type: none"> › Rappports de la Commune › Plan d'exploitation 	<ul style="list-style-type: none"> › Respect des stratégies sectorielles › Bonne gestion des ressources
	3.2 Un fichier des acteurs du secteur minier est dressé	Tous les exploitants du sable sont identifiés	<ul style="list-style-type: none"> › Rappports de la Commune › Fichier des exploitants 	<ul style="list-style-type: none"> › Respect des stratégies sectorielles › Bonne gestion des ressources
Activités		Moyens	Coûts	Conditions préalables
	1.1.1 Elaboration d'un inventaire des ressources minières de la commune	Délimitation des périmètres d'exploitation	5 000 000	<ul style="list-style-type: none"> › Disponibilité des financements › Collaboration des autorités traditionnelles et des populations
	Inventaire proprement dit	5 000 000		

Plan Communal de Développement d'Akono

	2.1.1 Aménagement des pistes d'exploitation de sable	AKONO II, ANDOCK, FEGMIMBANG II, FEGMIMBANG III, MEZAI, MFIDA I, MFIDA II, MFIDA III, NDANGUENG, NKOL AKONO I, NKOL AKONO II, NKOL NLONG I, NKOL NLONG II, NKOL NLONG III, NKONG NTSAM, OKOMBE, ONANGONDI	85 000 000	Disponibilité des financements
	3.1.1 Elaboration d'un plan de suivi des exploitations minières	Appel d'offres	1 000 000	<ul style="list-style-type: none"> ▸ Disponibilité des financements ▸ Collaboration des autorités traditionnelles et des populations
		Plan proprement dit	6 000 000	
	3.2.1 Dressage d'un fichier communal des exploitants de sable	Enquêtes d'identification	5 000 000	<ul style="list-style-type: none"> ▸ Disponibilité des financements ▸ Collaboration des autorités traditionnelles et des populations
		Dressage du fichier	500 000	
	TOTAL		107 500 000	

Plan Communal de Développement d'Akono

SECTEUR 26 : Commerce

PROBLEME : Faible développement de l'activité commerciale

Logique d'intervention		Indicateurs objectivement vérifiables	Sources de vérification	Hypothèses de réalisation
Objectif global	Faciliter la commercialisation des produits	Objectifs Millénaire pour le Développement (OMD)	Document de Stratégie pour la Croissance et l'Emploi (DSCE)	
Objectifs spécifiques	1 Viabiliser les espaces commerciaux	D'ici 2035, tous les marchés sont bien équipés	<ul style="list-style-type: none"> ▸ Rapports des SD du MINCOMMERCE ▸ Rapports de la Commune ▸ Equipements et aménagements disponibles dans les marchés 	<ul style="list-style-type: none"> ▸ Bonne collaboration entre la commune et les SD/ MINCOMMERCE ▸ Bonne gestion des ressources transférées
Résultats	1.1 les marchés existants sont pourvus d'aménagements nécessaires	Au moins un dispositif de traitement des déchets et un bloc de latrines sont présents dans chaque marché	<ul style="list-style-type: none"> ▸ Rapports des SD du MINCOMMERCE ▸ Rapports de la Commune ▸ Aménagements disponibles dans les marchés 	<ul style="list-style-type: none"> ▸ Bonne collaboration entre la commune et les SD/ MINCOMMERCE ▸ Bonne gestion des ressources transférées
Activités		Moyens	Coûts	Conditions préalables
	1.1.1 Construction d'une poissonnerie au marché d'Akono	Amélioration en offre énergétique	10 000 000	Financements disponibles
		Chambre froide	10 000 000	
	TOTAL		20 000 000	

Plan Communal de Développement d'Akono

SECTEUR 28 : Travail et sécurité sociale

PROBLEME : Absence de couverture sociale dans le secteur informel

Logique d'intervention		Indicateurs objectivement vérifiables	Sources de vérification	Hypothèses de réalisation
Objectif global	Faciliter l'accès à la couverture sociale dans le secteur informel	Objectifs Millénaire pour le Développement (OMD)	Document de Stratégie pour la Croissance et l'Emploi (DSCE)	
Objectifs spécifiques	1 Assurer la sécurité sociale des acteurs du secteur informel	D'ici 2035, au moins 70% de personnes évoluant dans le secteur informel ont une couverture sociale	<ul style="list-style-type: none"> › Rapports des services du MINTSS › Rapports de la Commune 	<ul style="list-style-type: none"> › Bonne collaboration entre la commune et les SD/ MINTSS › Bonne gestion des ressources transférées
Résultats	1.1 Les acteurs du secteur informel sont suffisamment encadrés	<ul style="list-style-type: none"> › Au moins une représentation des services du MINTSS créée et construite dans la commune › Au moins une mutuelle de santé par corps de métier créé dans la commune 	<ul style="list-style-type: none"> › Rapports des services du MINTSS › Rapports de la Commune › Infrastructures créées et construites 	<ul style="list-style-type: none"> › Bonne collaboration entre la commune et les SD/ MINTSS › Bonne gestion des ressources transférées
	1.2 Les acteurs du secteur informel sont sensibilisés sur l'importance de la sécurité sociale	Au moins 90% des acteurs du secteur informel conscient de la nécessité de la couverture social	<ul style="list-style-type: none"> › Rapports des services du MINTSS › Rapports de la Commune › Nombre de travailleurs détenteurs d'une assurance 	<ul style="list-style-type: none"> › Bonne collaboration entre la commune et les SD/ MINTSS › Bonne gestion des ressources transférées
Activités		Moyens	Coûts	Conditions préalables
	1.1.1 Création et	Plaidoyer pour la création	1 000 000	financements disponibles

Plan Communal de Développement d'Akono

	construction d'une délégation d'arrondissement du travail et de la sécurité sociale			
		Etude de faisabilité en vue de la construction	1 000 000	
		Appel d'offre de construction	1 000 000	
	Construction proprement dite	47 000 000	Sites, financements disponibles	
1.1.2	Création d'une mutuelle de santé	Mise en place de la mutuelle	5 000 000	Volonté, participation des travailleurs et disponibilité des financements
	Organisation d'une mission de vulgarisation des règles de sécurité sociale	04 ateliers par an	4 000 000	Participation des travailleurs et disponibilité des financements
	TOTAL		59 000 000	

SECTEUR 29 : Communication

PROBLEME : Difficultés d'accès aux médias

Logique d'intervention		Indicateurs objectivement vérifiables	Sources de vérification	Hypothèses de réalisation
Objectif global	Faciliter l'accès aux médias	Objectifs Millénaire pour le Développement (OMD)	Document de Stratégie pour la Croissance et l'Emploi (DSCE)	
Objectifs spécifiques	1. Améliorer la qualité de réception des signaux TV et radio	D'ici 2035, Toute la commune est couverte en réseau TV et radio	<ul style="list-style-type: none"> › Rapports des services du MINCOM › Rapports de la Commune 	<ul style="list-style-type: none"> › Respect des stratégies sectorielles › Bonne collaboration entre la commune et les SD/ MINCOM › Bonne gestion des ressources
	2. Permettre l'accès à la presse écrite	› Au moins 60% des organes de presse	› Rapports des services du MINCOM	Tout l'espace communal est alimenté en presse

Plan Communal de Développement d'Akono

		<p>nationaux sont reçus à Akono</p> <ul style="list-style-type: none"> ▸ Au moins un journal créé dans la commune d'ici 2035 	<ul style="list-style-type: none"> ▸ Rapports de la Commune ▸ Existence de kiosques de distribution ▸ Numéros publiés du journal communal 	écrite
Résultats	1.1 le signal TV est bien reçu sur tout l'espace communal	Toute la commune est couverte en réseau TV	<ul style="list-style-type: none"> ▸ Rapports des services du MINCOM ▸ Rapports de la Commune ▸ Antennes relais TV 	La sous information a significativement diminué dans l'espace communal
	1.2 Le signal radio est bien reçu sur tout l'espace communal	Toute la commune est couverte en ondes hertziennes	<ul style="list-style-type: none"> ▸ Rapports des services du MINCOM ▸ Rapports de la Commune ▸ Antennes relais radio 	La sous information a significativement diminué dans l'espace communal
	2.1 Des numéros d'organes de presse nationaux sont distribués dans la commune	Toute la commune a accès à la presse écrite	<ul style="list-style-type: none"> ▸ Existence de kiosques de distribution ▸ Numéros publiés disponibles 	<ul style="list-style-type: none"> ▸ La presse écrite est connue de la population communale ▸ Les moyens de communication sont multipliés dans la commune
	2.2 Un organe de presse est créé dans la commune	Toute la commune a accès à la presse écrite	<ul style="list-style-type: none"> ▸ Numéros publiés du journal communal 	<ul style="list-style-type: none"> ▸ Les moyens de communication sont multipliés dans la commune
Activités		Moyens	Coûts	Conditions préalables
	1.1.1 Implantation d'une antenne relais de la télévision nationale dans la ville d'Akono	Etude de faisabilité	5 000 000	Expert disponible et financements disponibles
		Appel d'offres de construction	2 000 000	Financements disponibles
Travaux de		18 000 000	Site et financements	

Plan Communal de Développement d'Akono

		construction		disponibles	
	1.2.1 Implantation d'une antenne relais de la radio nationale	Etude de faisabilité	5 000 000	Expert disponible et financements disponibles	
		Appel d'offres de construction	2 000 000	Financements disponibles	
		Travaux de construction	13 000 000	Site et financements disponibles	
	1.2.2 Création et construction d'une radio communautaire à Akono ville	Etude de faisabilité	5 000 000	Expert disponible et financements disponibles	
		Appel d'offres de construction et d'équipement	2 000 000	Financements disponibles	
		Construction	10 000 000	Site et financements disponibles	
	2.1.1 Construction d'un kiosque de distribution de la presse	Mise en place et équipement du poste	4 000 000	Partenariat entre la commune et les organes de presse à distribuer ; financement et sites disponibles	
	TOTAL			66 000 000	

Plan Communal de Développement d'Akono

SECTEUR 27 : Postes et télécommunications

PROBLEME : Difficultés d'accès à la téléphonie mobile

Logique d'intervention		Indicateurs objectivement vérifiables	Sources de vérification	Hypothèses de réalisation
Objectif global	Faciliter l'accès à la téléphonie mobile	Objectifs Millénaire pour le Développement (OMD)	Document de Stratégie pour la Croissance et l'Emploi (DSCE)	
Objectifs spécifiques	1 Couvrir tous les en réseaux de télécommunication	<ul style="list-style-type: none"> ▸ D'ici 2035 au moins 90% des villages sont couverts en réseaux téléphoniques 	<ul style="list-style-type: none"> ▸ Rapports des services du MINPOSTEL ▸ Rapports de la Commune 	<ul style="list-style-type: none"> ▸ Respect des stratégies sectorielles ▸ Bonne collaboration entre la commune et les SD/ MINPOSTEL
Résultats	1.1 Tout l'espace communal est couvert par le réseau de téléphonie	<ul style="list-style-type: none"> ▸ Au moins 90% des villages sont couverts en téléphonie mobile 	<ul style="list-style-type: none"> ▸ Rapports des services du MINPOSTEL ▸ Rapports de la Commune ▸ 	<ul style="list-style-type: none"> ▸ Respect des stratégies sectorielles
Activités		Moyens	Coûts	Conditions préalables
	1.1.1 Implantation d'une antenne téléphonique ORANGE dans chaque groupement	Etude de faisabilité	5 000 000	Accord de l'opérateur et disponibilité des financements
		Construction	90 000 000	
	1.1.2 Implantation d'une antenne téléphonique MTN dans chaque groupement	Etude de faisabilité	5 000 000	Accord de l'opérateur et disponibilité des financements
		Construction	90 000 000	
	1.1.3 Implantation d'une antenne téléphonique NEXTEL dans chaque groupement	Etude de faisabilité	5 000 000	Accord de l'opérateur et disponibilité des financements
		Construction	90 000 000	
	Achat d'un véhicule de liaison	10 000 000		
TOTAL			305 000 000	

Plan Communal de Développement d'Akono

SECTEUR 30 Economie et développement local

PROBLEMES : Difficultés de développement des activités économiques de la commune

Logique d'intervention		Indicateurs objectivement vérifiables	Sources de vérification	Hypothèses de réalisation
Objectif global	Améliorer le développement des activités économiques de la commune	Objectifs Millénaire pour le Développement (OMD)	Document de Stratégie pour la Croissance et l'Emploi (DSCE)	
Objectifs spécifiques	1. Développer les principales activités économiques de la Commune	D'ici 2035, le tissu économique de la commune est dense.	<ul style="list-style-type: none"> ▸ Rapports des services ▸ Rapports de la Commune 	<ul style="list-style-type: none"> ▸ Respect des stratégies sectorielles ▸ Bonne collaboration entre la commune et les SDE ▸ Bonne gestion des ressources transférées
Résultat	1.1 Agriculteurs appuyés en matériels et intrants agricoles.	▸ Agriculteurs appuyés en intrants et matériels	<ul style="list-style-type: none"> ▸ Rapports des services du MINADER ▸ Rapports de la Commune 	<ul style="list-style-type: none"> ▸ Projets et programmes opérationnels ▸ Respect des stratégies sectorielles Bonne gestion des ressources transférées
	1.2 Les acteurs des filières animales sont appuyés en matériel de qualité.	Au moins 200 éleveurs installés et formés en techniques de production dans tous les villages d'ici 2016.	<ul style="list-style-type: none"> ▸ Rapports des services du MINEPIA ▸ Rapports de la Commune 	<ul style="list-style-type: none"> ▸ Projets et programmes opérationnels ▸ Bonne collaboration avec les SD/MINEPIA ▸ Bonne gestion des ressources transférées
	1.3 les marchés existants sont pourvus	Au moins un dispositif de traitement des déchets et	▸ Rapports des SD du MINCOMMERCE	▸ Bonne collaboration entre la commune et

Plan Communal de Développement d'Akono

	d'aménagements nécessaires	un bloc de latrines sont présents dans chaque marché	Rapports de la Commune ‣ Aménagements disponibles dans les marchés	les SD/ MINCOMMERCE ‣ Bonne gestion des ressources transférées
Activités		Moyens	Coûts (FCFA)	Conditions préalables
	1.1.1 Appuyer les producteurs des villages suivants en matériel et intrant agricoles : Akono I, Akono II, Fegmimbang II, Fegmimbang III, Mezali, Mfida I, NkolAkono II, NkolNlong II, NkolNlong I, Okombe, Zoalouma	Identification des bénéficiaires	–	Financement et personne ressource disponible
		Achat du matériel agricole	–	
		Achat des intrants agricoles	–	
	1.2.1 construction et équipement des fermes modernes pour l'élevage de 5 000 poussins dans les villages suivants : Adjap, Ekoumdoum, Mfida III, Mfida IV, NkolAkono I, NkolAkono II, NkolNlong I, NkolNlong II, NkongNtsam, Ovangoul II, Oyack	Etudes de faisabilité	–	Présence d'un expert en agriculture et financement disponibles
		Construction des fermes	–	
		Achat de la race à distribuer	–	
		Elevage proprement dit	–	
	1.2.2 Construction d'enclos pour l'élevage de 200 porcelets dans les villages suivants : Mfida I, Mfida II, Mezali, Ndangueng, Ngamba, NkolAkono I, NkolNlong I,	Etudes de faisabilité	–	Présence des éleveurs au préalable
		Construction des fermes	–	
		Achat de la race à distribuer	–	Présence d'un expert en élevage
		Elevage proprement dit	–	

Plan Communal de Développement d'Akono

	NkongNtsam, Onangondi, Ovangoul II, Ovangoul III, Sim, Zoalouma			
	1.1.2 Construction d'une poissonnerie au marché d'Akono ville	Etude de faisabilité	--	Personne ressources et financement disponible
		Appel d'offres de construction et équipement		
		Construction proprement dite		
		Equipement		
		Amélioration en offre énergétique	-	
		Chambre froide	-	
	TOTAL		--	

Plan Communal de Développement d'Akono

SECTEUR 31: VIH/SIDA

PROBLEME : Faible promotion de lutte contre le VIH/SIDA

Logique d'intervention		Indicateur objectivement vérifiable	Sources de vérification	Hypothèse de réalisation
Objectif global	Améliorer la qualité de services de prévention dans les formations sanitaires	› Objectifs Millénaire pour le Développement (OMD)	› Document de Stratégie pour la Croissance et l'Emploi (DSCE)	
Objectifs spécifiques	1. Réduire le taux de séroprévalence à 0 %	D'ici 2035 la séroprévalence sera réduite à 0 %	› Rapports des services du MINSANTE › Rapports de la Commune	› Respect des stratégies sectorielles › Bonne collaboration entre la commune et les SDE › Bonne gestion des ressources transférées
	2. Encadrer tous les malades séropositifs de la commune y compris la petite enfance	D'ici 2035 un centre d'accueil de malades séropositifs sera construit	› Rapports des services du MINSANTE › Rapports de la Commune	
Résultats	1.1. Les antirétroviraux sont gratuitement distribués aux séropositifs	D'ici 2035 la séroprévalence sera réduite à 0 %	› Rapports des services du MINSANTE › Rapports de la Commune	› Bonne collaboration avec les SD/MINSANTE › Respect des stratégies sectorielles Bonne gestion des ressources transférées
	2.1. La séroprévalence est réduite à 0 %			
	1.2. Un centre d'accueil des malades séropositifs est construit	D'ici 2035 un centre d'accueil de malades séropositifs sera construit	› Rapports des services du MINSANTE › Rapports de la Commune	
	2.2. tous les malades séropositifs de la Commune sont encadrés			
Activités		Moyens	Coûts (FCFA)	Conditions préalables
	1.1. 1. Sensibilisation	Sensibilisation et distribution des préservatifs	500 000	Pourvu que les services de prévention VIH/SIDA soient équipés en
		Moyens de déplacement	250 000	

Plan Communal de Développement d'Akono

		Personnes ressources (10 agents de sensibilisation)	1 000 000	(matériels, préservatifs, antirétroviraux) en plus de personnes- ressource
2.2.1. création d'un service VIH/SIDA dans le CMA et autres établissements		Equipement en matériels et médicaments (antirétroviraux, préservatifs)	15 000 000	
		Recensement des séropositifs dans la Commune	500 000	
		Personnes- ressource (2 infirmiers)	1 000 000	
	2.2.2. Encadrement des malades séropositifs de la Commune		Personnes ressources (5 agents d'encadrement)	
		Formation du personnel	500 000	
		Accommodation (perdiems)	500 000	
TOTAL			15 625 000	

5.6 Coût estimatif du PCD

La procédure utilisée dans cette partie du document consistait à répertorier les prix correspondants à chaque secteur du cadre logique, les additionner et obtenir le coût estimatif du PCD.

Tableau 14: Coût estimatif du PCD

Secteurs	Coûts estimatifs
Institution Communale	369 000 000
Agriculture	532 528 528
Elevage, pêches et industries animales	892 751 537
Domaines et affaires foncières	20 000 000
Développement urbain et habitat	216 000 000
Environnement et protection de la nature	246 000 000
Forêt et faune	72 619 639
Administration territoriale, décentralisation et maintien de l'ordre	337 300 000
Education de base	408 800 000
Enseignement secondaire	365 000 000
Enseignement supérieur	121 500 000
Santé publique	389 100 000
Eau et énergie (Eau)	99 500 000
Eau et énergie (Energie)	2 639 250 000
Travaux public	688 450 000
Affaires sociales	389 500 000
Promotion de la femme et de la famille	202 197 500
Jeunesse	287 700 000
Sport et éducation physique	579 200 000
Transport	105 000 000
Emploi et formation professionnelle	347 000 000
Petites et moyennes entreprises, économie sociale et artisanat	453 500 000
Recherche scientifique et innovations	52 200 000
Tourisme	326 000 000

Plan Communal de Développement d'Akono

Secteurs	Coûts estimatifs
Culture	145 000 000
Mines, industrie et développement technologique	107 500 000
Commerce	20 000 000
Poste et télécommunication	305 000 000
Travail et sécurité sociale	59 000 000
Communication	66 000 000
VIH/SIDA	15 625 000
TOTAL DU PCD	10 956 222 204

Plan Communal de Développement d'Akono

5.7 Esquisse du Plan d'Utilisation et de Gestion des terres de l'espace communal

L'utilisation des terres de la commune a aussi fait l'objet d'une analyse profonde à la lumière des données collectées à travers la commune tant dans l'espace urbain que dans l'espace rural. Il est à noter que le plan d'occupation des sols de la commune d'Akono est en cour de réalisation ; il s'effectue avec l'appui de SOGEFI. Le tableau ci-dessous donne le plan d'utilisation des terres actuelles dans la commune.

Tableau 15: PUGT de la commune d'Akono

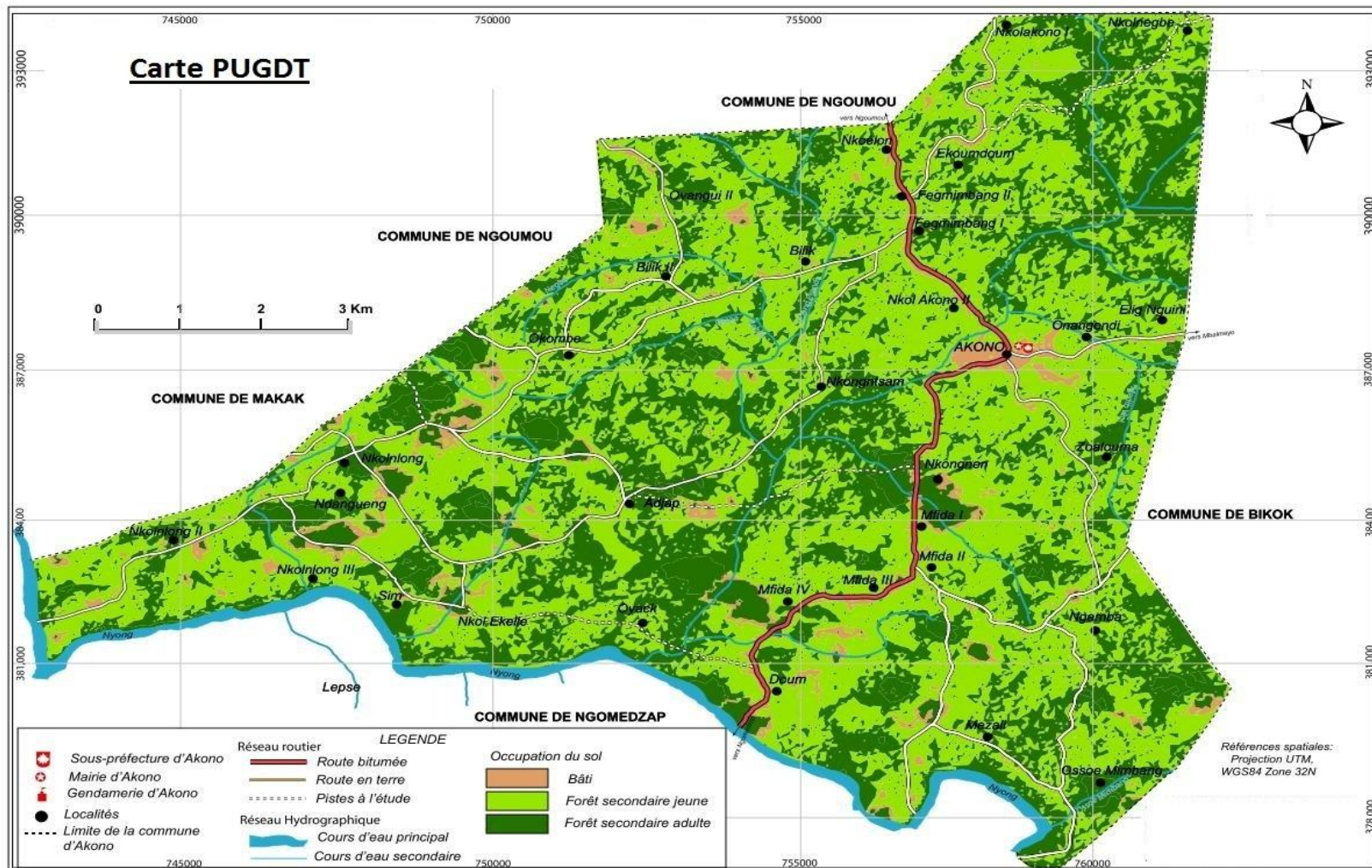
Espace	Villages concernés	Potentialité/ atouts	Contraintes/ problèmes	Utilisation/ mode de gestion	Technologies utilisée	Affectation/ utilisation souhaitable	Action à entreprendre
Zones de polyculture	Tous les villages	Prédominance de sols ferrallitiques et hydro morphes	Difficultés d'adaptation pour certaines cultures	Besoins d'agriculture/ Libre	Agriculture itinérante sur brûlis	Transformer les espaces en zones de jachère	Utiliser les méthodes culturales modernes
Vente de coupe	Ovangoul Ngamba Zoalouma	Riche en essences ligneuses et non ligneuses	Destruction des tiges d'avenir	Coupe de bois et collecte des PFL et PFNL, contrôlé	Techniques modernes et archaïques d'exploitation	Revoir le mode de gestion	Reboiser, renforcer le système de contrôle et sensibiliser les populations sur la collecte du bois mort
Autres forêts	Dans l'ensemble de la commune	Présence d'une biodiversité floristique et faunique	Exploitation anarchique et frauduleuse des PFNL et PFL	Coupe de bois et collecte des PFL et PFNL Accès contrôlé et libre	Exploitation archaïque	Créer des forêts communautaires	renforcer le système de contrôle et sensibiliser les populations sur la collecte du bois mort
Carrières de sable	Andock Doum Fegmimbang II, Fegmimbang III Mezali Ndangueng Onangondi Zoalouma	Présence de plusieurs variétés de sable	Difficultés d'exploitation	Accès libre	Technique d'exploitation artisanale	Transformer en carrières communales	Créer des carrières communales

Plan Communal de Développement d'Akono

Espace	Villages concernés	Potentialité/ atouts	Contraintes/ problèmes	Utilisation/ mode de gestion	Technologies utilisée	Affectation/ utilisation souhaitable	Action à entreprendre
Rivières	Dans les villages	Présence de quelques espèces de poissons	Faible développement de la pêche,	utilisation domestique et pêche artisanale Accès libre	Techniques archaïques	Optimiser le rendement de la pêche artisanale	Organiser les pêcheurs en coopératives et les appuyer en matériel
Fleuve Nyong	Doum Nkol Nlong II	Présence de plusieurs espèces de poissons	Faible développement de la pêche,	Utilisation domestique et pêche artisanale Accès libre	Technique archaïques	Développer la pêche industrielle	Organiser les pêcheurs en coopératives et les appuyer en matériel
Sites naturels	Okombé Nkong Ntsam Nkol Nlong II	Berges du Nyong, grottes	Non aménagement	inexploité	aucune	exploitation des fins touristiques	Aménager et construire des infrastructures d'accueil

Plan Communal de Développement d'Akono

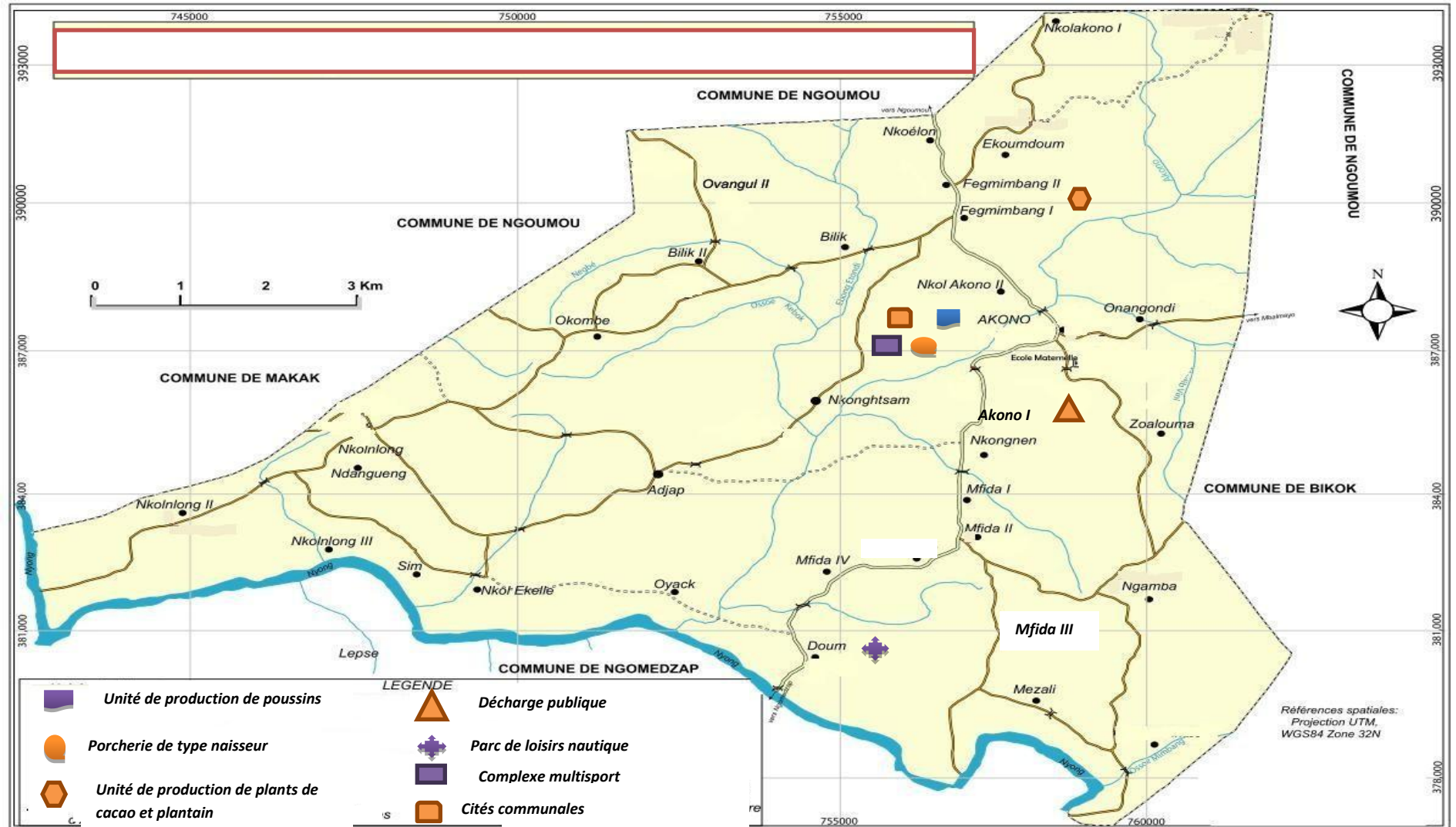
Carte 4: Carte d'utilisation des terres (utilisation actuelle)



Source : Elaboration du POS par SOGEFI

Plan Communal de Développement d'Akono

Carte 5 : Carte d'utilisation des terres (utilisation souhaitée)



Elaborée par ADECOL à l'aide du CDMT

5.8 Situation de l'économie locale

Très peu compétitive, l'économie locale est essentiellement bâtie autour des activités de production, du commerce et des services. Ces activités sont à majorité informelles et caractérisées par la précarité des emplois (absence de contrat, pas de sécurité sociale...) et l'incivisme fiscal des opérateurs dont la plupart ne se résolvent pas spontanément à payer leurs impôts et taxes.

Agriculture

L'agriculture est la principale activité économique locale, elle est pratiquée par la quasi-totalité de la population à titre d'activité principale ou secondaire. L'activité concerne les produits de rente et les cultures vivrières. Alors que la production des vivriers implique aussi bien les hommes que les femmes, les cultures de rente ne concernent globalement que les hommes. Il s'agit principalement d'une agriculture extensive intégrant le brûlis, bien qu'il existe en très faible proportion des parcelles exploitées de manière intensive ou semi-intensive.

Les principaux produits de rente comprennent l'hévéa, le palmier à huile et le cacao. Les cultures vivrières les plus répandues au niveau local sont le manioc, la banane plantain, le macabo, le maïs, le concombre, l'arachide et le piment. Ces spéculations sont prioritairement destinées à l'autoconsommation en dehors du concombre et du piment. Ces produits apportent une contribution importante dans l'économie de la commune et augmentent le niveau de vie des populations. Le tableau ci-dessous donne les prix estimatifs des cultures qu'on rencontre dans les marchés de la commune

Cultures	Nombre d'acteurs	Rendements financiers dans le marché
Cacao	5 900	Entre 1000 et 1 300F le Kg
Huile de palme	25	Entre 450 et 500F le litre
Banane plantain	4 200	Entre 1500 et 3 000F le régime
Banane douce	4 004	Entre 500 et 1 000F le régime
Manioc	6 300	Entre 250 et 500F le tas
Macabo	5 423	A partir de 500F le tas

Source : enquête d'ADECOL

Elevage et pêche

Malgré l'existence de quelques initiatives d'élevage semi modernes, notamment en ce qui concerne la production porcine, l'élevage des poulets et l'apiculture, le système d'élevage dominant est l'élevage traditionnel. Les poulets, les porcs, les chèvres et les moutons sont les principaux animaux élevés. Les cheptels sont globalement de petite taille de même que la production est faible et ne permet pas de satisfaire les besoins locaux. Le tableau ci-dessous donne le prix des principaux animaux élevés dans le territoire communal

Animaux	Nombre d'acteurs	Prix
Porc	183	Entre 60 000 et 150 000F
Chèvre	675	Entre 25 000 et 40 000F
Poulets de chair	46	Entre 2 500 et 6 000F
Poulets villageois	5 200	Entre 3 000 et 5 000F

Source : enquêtes d'ADECOL

Plan Communal de Développement d'Akono

En dehors de ces animaux vendus vivants, on y retrouve ceux qui sont aussi vendus après avoir subis une transformation. Le tableau ci-dessous donne les informations obtenues lors d'une enquête menée par la Délégation d'Arrondissement du MINEPIA

	Transformation			
	Viande fumé	Lait		Poisson fumé
		Beurre	Fromage	
Quantité en kg	100	646	587	699,4

Source : DA MINEPIA

Collecte des produits forestiers non ligneux

Au niveau de la Commune d'Akono, l'activité de collecte des Produits Forestiers Non Ligneux (PNFL) constitue une activité secondaire qui implique fortement les femmes. Ces produits dont les principaux intègrent les chenilles, les fruits, l'andok, les champignons, le miel, les écorces, les racines et les lianes sont exploités principalement à but commercial. Ils sont utilisés dans l'alimentation, la pharmacopée traditionnelle et l'artisanat. Compte tenu d'une demande constamment croissante, il est exercé une forte pression sur les PFNL qui font globalement l'objet d'une exploitation inorganisée et non durable au regard des techniques de collecte utilisées (abattage des arbres, prélèvement des produits pas complètement à maturité...), d'où leur raréfaction de plus en plus prononcée. Le tableau ci-dessous donne l'apport sur le plan économique de la commercialisation de chacun de ces produits.

PFNL	Nombre d'acteurs	Prix sur le marché
Okock	2 374	A partir de 100F le tas
Andok	1 432	A partir de 100F le tas
Cola	156	A partir de 25F
Noisette	143	A partir de 4 à 100F

Source : enquêtes d'ADECOL

La petite chasse

La chasse est pratiquée dans l'arrondissement comme activité secondaire. Tous les types d'animaux sont visés. Il s'agit essentiellement d'une chasse artisanale à l'aide des armes rudimentaires, notamment les pièges, lances, fusils traditionnels. La chasse à courre impliquant des chiens est également pratiquée. L'activité semble très peu productive, si bien que la protéine animale constitue une denrée rarement servie dans les restaurants de la ville d'Akono. Toutefois à l'aide de la petite chasse, on rencontre une faible commercialisation dans certains villages de la commune. Le tableau ci-dessous donne les prix des petits gibiers vendus :

Gibiers	Montant
Rat	A partir de 1000F
Vipère	A partir de 3000F
Therure	A partir de 4 000F
Aulacode	A partir de 4 000F

Source : enquêtes d'ADECOL

Activités de transport

Secteur essentiellement masculin, il intègre le transport par véhicule (clando) et le transport par moto (moto taxi). Le transport par moto permet la mobilité des personnes et des biens entre les quartiers urbains, les villages ainsi que certaines Communes voisines d'AKONO notamment Ngoumou, Mbalmayo et Ngomedjap. En raison du mauvais état des routes en saison pluvieuse, les coûts de transport sont plus élevés en saison pluvieuse qu'en saison sèche.

Plan Communal de Développement d'Akono

Le transport par véhicule quant à lui concerne globalement les déplacements interurbains. Le tableau ci-dessous donne le prix de déplacement des personnes dans le territoire communal.

Destinations	Nombre d'acteurs	Types de véhicule	Coûts
Akono centre-quartier	20	Moto	100 à 150 F
Akono-Ngoumou	20	Moto	5 00F
Akono-Yaoundé	23	Voiture	1 000F
Akono-Mbalmayo	15	Moto	1 500F
Akono-Mbalmayo	13	Voiture	1 000F

Source : enquêtes d'ADECOL

Commerce

L'activité commerciale est dense et concerne entre autres :

- ⇒ Les marchés
- ⇒ Les bars
- ⇒ Les ateliers divers
- ⇒ Les poissonneries
- ⇒ Les minis cités

6. PROGRAMMATION

6.1 Ressources mobilisables et échéances

Sous le guide de l'exécutif communal, deux sources de revenus ont été décelées à savoir les ressources propres de la commune et les centimes additionnels communaux (CAC).

- **Les ressources propres de la commune**

Provenant essentiellement du recouvrement des taxes communales, elles ont été déterminées selon une logique prévisionnelle s'appuyant sur les recettes communales 2011, 2012 et 2013 s'élevant respectivement à 3 460 423, 13 324 967 et 6 183 527 F CFA. Ainsi les ressources propres de la commune ont été fixées à 13 500 000 F CFA.

- **les Centimes additionnels communaux**

Tout comme les ressources propres de la commune, elles ont été déterminées sur la base de la prévision avec pour référence les allocations des années 2012, 2013 et 2014 qui s'élevant respectivement à 32 817 600, 38 869 558 et 49 634 840 F CFA. C'est dans cette perspective qu'ils ont été estimés à 50 000 000 F CFA.

Le tableau ci-dessous donne des explications sur ces ressources et leur utilisation :

Plan Communal de Développement d'Akono

Tableau 16: Ressources mobilisables et échéances

N°	Sources de revenu	Montant	Domaine/Secteur/Autre	Stratégie de mobilisation	Utilisations			Echéances
					Intitulé	Fonctionnement en F CFA (60%)	Investissement en F CFA (40%)	
01	Ressources propres	13 500 000	<ul style="list-style-type: none"> Institution communale Agriculture Élevage 	Recouvrement	<ul style="list-style-type: none"> Fonctionnement de l'institution communale Financement des microprojets économiques (agriculture et élevage) 	8 100 000	5 400 000	2016
02	CAC	50 000 000	<ul style="list-style-type: none"> Institution communale Agriculture Élevage 	Acquis	<ul style="list-style-type: none"> Fonctionnement de l'institution communale Financement des microprojets économiques (agriculture et élevage) 	30 000 000	20 000 000	2016
TOTAL		63 500 000				38 100 000	25 400 000	2016

6.2 Cadre de Dépenses à Moyen Terme (CDMT) des projets prioritaires

Le CDMT de la commune d'Akono a été défini sur la base du montant des ressources propres de la commune qui s'élèvent à 13 500 000 F CFA. En effet se voulant réaliste, l'exécutif communal a voulu prévoir les investissements en fonction de ses avoirs sous réserves d'entrées supplémentaires qui enrichiraient sans aucun doute ce plan d'investissement triennal. Ainsi, il en a résulté un cadre de dépenses à moyen terme tel que défini dans le tableau suivant :

Tableau 17 : Coûts du CDMT par année

Années	Budget prévisionnel(en F CFA)
2016	168 468 730
2017	25 400 000
2018	25 400 000

Pour ce qui est des années 2017 et 2018, seules les ressources propres de la commune ont été considérées comme ressources mobilisables dans ces deux années. Leur utilisation a permis qu'elles représentent la quote-part qu'apportera la commune pour la réalisation des microprojets qui ont été prévus pour ces deux années mais qui jusqu'aujourd'hui n'ont pas encore trouvés la totalité de leur financement. Quant à la première année les mécanismes de détermination sont expliqués dans le point (6.3) réservé au plan d'investissement annuel.

De ce qui précède, il a été élaboré un Cadre de Dépenses à Moyen Terme de la commune d'Akono s'élevant à **219 268 730** FCFA et explicité dans le tableau suivant :

Plan Communal de Développement d'Akono

Tableau 18: Cadre des dépenses à moyen terme

SECTEUR	Intitulé du projet	Localisation	Indicateurs de résultat	Période			RESSOURCES FINANCIÈRES			Cout total
				2016	2017	2018	Part commune	Autres contributions		
								Partenaire	Montant	
Elevage	Aménagement des étangs piscicoles	Akono centre	L'unité de production est construite				5 659 035	PNDP	A déterminer	37 726 885
	Création d'une porcherie de type naisseur de 40 têtes (36 truies et 4 verras)	Akono centre	La porcherie est construite				5 079 630	PNDP	A déterminer	33 864 203
Agriculture	Mise en place d'une unité de production de plants de cacao et de plantain	Fegmimbang I	L'unité est mise en place et fonctionnelle				7 329 128	PNDP	A déterminer	48 860 855

Plan Communal de Développement d'Akono

SECTEUR	Intitulé du projet	Localisation	Indicateurs de résultat	Période			RESSOURCES FINANCIÈRES			Cout total
Développement urbain et habitat	Construction de 02 cités communales	Akono centre	02 cités municipales avec logements sociaux construits				12 700 000	A chercher	A déterminer	102 000 000
Environnement protection de la nature et développement durable	Aménagement d'une décharge publique	Akono I	Une décharge publique aménagée				12 700 000	A chercher	A déterminer	30 000 000
Tourisme et loisirs	Aménagement d'un parc de loisirs nautiques entre Ekong et Doum	Doum	Le parc aménagé et fonctionnel				12 700 000	A chercher	A déterminer	200 000 000
Sport et éducation physique	Construction d'un complexe multisport	Akono centre	Un complexe multisport construit				12 700 000	A chercher	A déterminer	100 000 000

Il faut noter que pour les montants des microprojets à réaliser en 2017 et 2018, seul la quote-part de la commune est le montant disponible, les autres montants vont provenir des bailleurs de fonds qui seront trouvés par la commune dans les jours à venir.

Plan Communal de Développement d'Akono

6.3 Cadre sommaire de gestion environnementale du CDMT

6.3.1 Les principaux impacts socio-environnementaux potentiels et leurs mesures d'optimisation et d'atténuation

Tableau 19: Principaux impacts socio-environnementaux positifs et mesures d'optimisation

Type de microprojets contenus dans le programme triennal	Impacts socioéconomiques et environnementaux positifs	Mesures d'optimisation envisageables
Microprojets agricoles <ul style="list-style-type: none"> • Mise en place d'une unité de production de plants de cacao et de plantain 	<ul style="list-style-type: none"> • L'apport des plants améliorés • Le renforcement des capacités des communautés sur la production des plants améliorés. • L'augmentation de la production du cacao et du plantain • La réduction du taux de chômage • L'amélioration des conditions de travail • L'augmentation du revenu financier 	<ul style="list-style-type: none"> • Mettre en place un comité de gestion de l'unité de production • Former le comité de gestion sur l'entretien de la pépinière
Microprojets d'élevage <ul style="list-style-type: none"> • Construction d'une unité de production de poussins d'un jour • Création d'une porcherie de type naisseur de 40 têtes (36 truies et 4 verras) 	<ul style="list-style-type: none"> • L'apport des races améliorées • L'augmentation du nombre d'éleveurs • La réduction du taux de chômage • L'augmentation du revenu financier 	<ul style="list-style-type: none"> • Mettre en place des comités de gestion • Former les comités de gestion sur les méthodes nutritionnelles des bêtes
Microprojets de création, d'aménagement et de construction <ul style="list-style-type: none"> • Construction de 02 cités communales 	<ul style="list-style-type: none"> • Amélioration de l'accès aux logements decents • Réduction de l'exode rural • Epanouissement des populations de la communauté. • Réduction de l'insécurité 	<ul style="list-style-type: none"> • Mettre en place des comités de gestion des infrastructures • Choisir un entrepreneur expérimenté et compétent

Plan Communal de Développement d'Akono

Type de microprojets contenus dans le programme triennal	Impacts socioéconomiques et environnementaux positifs	Mesures d'optimisation envisageables
<ul style="list-style-type: none"> • Aménagement d'une décharge publique • Construction d'un complexe multisport 	<ul style="list-style-type: none"> • Assainissement de l'espace communal • Epanouissement des populations de la communauté. • Réduction de la prolifération des moustiques • Réduction du taux de paludisme • Fourniture des emplois • Epanouissement des populations de la communauté. • Réduction de l'exode rural • Augmentation du nombre de sportifs 	<ul style="list-style-type: none"> • Mettre en place un service d'hygiène • Réaliser un audit environnemental • Mettre en place un comité de gestion
<ul style="list-style-type: none"> • Aménagement d'un parc de loisirs nautiques entre Ekong et Doum 	<ul style="list-style-type: none"> • Epanouissement des populations de la communauté. • Réduction de l'exode rural • Augmentation de la capacité d'accueil • Aumentation des activités économiques • Augmentation des ressources propres de l'institution communale 	<ul style="list-style-type: none"> • Mettre en place un comité de gestion • Former le comité de gestion

Plan Communal de Développement d'Akono

Tableau 20: Principaux impacts socio-environnementaux négatifs et mesures d'atténuation

Type de microprojets contenus dans le programme triennal	Impacts socioéconomiques et environnementaux négatifs	Mesures d'atténuation envisageables
Microprojets agricoles <ul style="list-style-type: none"> Mise en place d'une unité de production de plants de cacao et de plantain 	<ul style="list-style-type: none"> Mauvaise exécution des travaux pour la mise en place de l'unité Risques de conflits sur le choix des sites 	<ul style="list-style-type: none"> Mener préalablement l'étude de faisabilité Suivre les travaux du prestataire
Microprojets d'élevage <ul style="list-style-type: none"> Construction d'une unité de production de poussins d'un jour Création d'une porcherie de type naisseur de 40 têtes (36 truies et 4 verras) 	<ul style="list-style-type: none"> Risques de mauvaise exécution des travaux 	<ul style="list-style-type: none"> Mener préalablement l'étude de faisabilité Suivre minutieusement les travaux du prestataire
Microprojets de création, d'aménagement et de construction <ul style="list-style-type: none"> Construction de 02 cités communales Aménagement d'une décharge publique Construction d'un complexe multisport 	<ul style="list-style-type: none"> Risques de mauvaise exécution des travaux Risques de dommages sur l'environnement 	<ul style="list-style-type: none"> Mener préalablement l'étude de faisabilité Réaliser une notice d'impact environnementale au préalable Suivre minutieusement les travaux du prestataire
	<ul style="list-style-type: none"> Risques de conflits sur le choix des sites Risques de prolifération des moustiques dans les environs du site Risques de pollution 	<ul style="list-style-type: none"> Mener préalablement l'étude de faisabilité Réaliser une étude d'impact environnementale au préalable Suivre minutieusement les travaux du prestataire
	<ul style="list-style-type: none"> Risques de conflits sur le choix des sites Compactage du sol Destruction de la végétation 	<ul style="list-style-type: none"> Mener préalablement l'étude de faisabilité Réaliser une étude d'impact environnementale au préalable Reboiser le site

Plan Communal de Développement d'Akono

Type de microprojets contenus dans le programme triennal	Impacts socioéconomiques et environnementaux négatifs	Mesures d'atténuation envisageables
Aménagement d'un parc de loisirs nautiques entre Ekong et Doum	<ul style="list-style-type: none">• Compactage du sol• Destruction de la végétation	<ul style="list-style-type: none">• Mener préalablement l'étude de faisabilité• Réaliser une étude d'impact environnementale au préalable• Reboiser le site

Plan Communal de Développement d'Akono

6.3.2 Plan sommaire de gestion de l'environnement

Tableau 21: Le plan sommaire de gestion de l'environnement

Mesures environnementales	Tâches	Acteurs de mise en œuvre	Période	Acteur de suivi	Coûts	Observation
Renforcer les capacités de l'agent de développement local sur les questions environnementales, le cadre de gestion environnementale et sociale du PNDP	<ul style="list-style-type: none"> - Elaborer les TDR - Faire approuver les TDR - Retruter un formateur - Formation proprement dite 	<ul style="list-style-type: none"> - PNDP - Mairie 	2016-2017	<ul style="list-style-type: none"> - Délégation MINEPDED ; - Délégation MINAS ; - PNDP 	A déterminer par l'institution communale	A venir
Utilisation systématique du formulaire d'examen socio environnemental	<ul style="list-style-type: none"> - Elaborer le formulaire 	<ul style="list-style-type: none"> - Agent de développement 	2016-2017	<ul style="list-style-type: none"> - Délégation MINEPDED ; - Délégation MINAS ; - PNDP - Agent de développement 	7 000 000	Les coûts y afférents sont intégrés dans les coûts de la conception des différents microprojets
Etude d'impact environnementale pour la construction de 02 cités communales	<ul style="list-style-type: none"> - Elaborer les TDR - Faire approuver les TDR - Retruter un consultant - Réalisation de l'étude proprement dite 	<ul style="list-style-type: none"> - Agent de développement 	2016-2017	<ul style="list-style-type: none"> - Délégation MINEPDED ; - Délégation MINAS ; - PNDP - Agent de développement 	2 000 000	Le coût y afférent est intégré dans le coût du microprojet
	<ul style="list-style-type: none"> - Elaborer les TDR 			<ul style="list-style-type: none"> - Délégation 		

Plan Communal de Développement d'Akono

Mesures environnementales	Tâches	Acteurs de mise en œuvre	Période	Acteur de suivi	Coûts	Observation
Etude d'impact environnementale pour la Construction d'un complexe multisport	<ul style="list-style-type: none"> - Faire approuver lesTDR - Retruter un consultant - Réalisation de l'étude proprement dite 	<ul style="list-style-type: none"> - Agent de développement 	2016-2017	<ul style="list-style-type: none"> - MINEPDED ; - Délégation MINAS ; - PNDP - Agent de développement 	8 000 000	Le coût y afférent est intégré dans le coût du microprojet
Etude d'impact environnementale pour l'aménagement d'un parc de loisirs nautiques entre Ekong et Doum	<ul style="list-style-type: none"> - Elaborer les TDR - Faire approuver lesTDR - Retruter un consultant - Réalisation de l'étude proprement dite 	<ul style="list-style-type: none"> - Agent de développement 	2016-2017	<ul style="list-style-type: none"> - Délégation MINEPDED ; - Délégation MINAS ; - PNDP - Agent de développement 	8 000 000	Le coût y afférent est intégré dans le coût du microprojet

6.4 Plan d'investissement annuel

6.4.1 Définition du montant d'investissement de la commune

Cet exercice concernait les ressources propres de la commune et les CAC. En fait il était question pour l'exécutif communal de définir pour chacune des sources sus citées le montant de l'enveloppe à affecter aux opérations d'investissement dans le cadre du PIA. C'est ainsi que, compte tenu des difficultés de fonctionnement que traversent l'institution communale, 40% des CAC (**soit 20 000 000 FCFA**) et des financements propres (**soit 5 400 000 FCFA**). Il en a résulté un budget d'investissement communal de **25 400 000 F CFA** qui ont été transférés à la quote-part de la commune pour la programmation des microprojets du PIA.

6.4.2 Programmation annuelle des projets prioritaires (première année)

Plusieurs outils et critères ont guidé le conseil municipal dans cet exercice de programmation des investissements. D'abord, sur la base de la vision du PCD et la vocation agricole et pastorale des projets finançables par le PNDP. Ensuite le choix des projets à programmer en 2016 s'est appuyé sur le tableau des 8 microprojets prioritaires par village où n'ont été retenus que ceux préférés à l'issue de la comparaison entre la priorité des projets sociaux et ceux économiques. Enfin, avec l'assistance des sectoriels, le conseil municipal a procédé à la localisation des projets en fonction de leur pertinence et de leur urgence. C'est ainsi que s'est bâti le PIA de la commune d'Akono explicité dans le tableau ci-dessous :

Plan Communal de Développement d'Akono

Tableau 22: Programmation annuelle des projets prioritaires (2016)

Secteur	Projets/Actions retenues	Quantité	Lieu	Coût total	Sources de financements				Acteurs	Indicateurs
					Partenaires		Commune			
					Dénomination	Montant (FCFA)	Espèce (FCFA)	Nature		
Agriculture	Mise en place d'une unité de production de plants de cacao et de plantain	01	Fegmimbang I	48 860 855	PNDP	A déterminer	7 329 128	/	Commune	L'unité et mise en place et fonctionnelle
Elevage, pêche et industries animales	Création d'une porcherie de type naisseur de 40 têtes (36 truies et 4 verras)	01	Akono centre	33 864 203	PNDP	A déterminer	5 079 630	/	Commune	La porcherie est construite
	Aménagement des étangs piscicoles	01	Akono centre	37 726 885	PNDP	A déterminer	5 659 035	/	Commune	L'unité de production est construite

Plan Communal de Développement d'Akono

6.5 Plan de passation des marchés du PIA

Tableau 23: Plan de passation des marchés du PIA

NATURE DU PROJET	PERIODE DE PASSATION DU MARCHÉ			PERIODE PROBABLE D'EXECUTION
	Préparation et lancement des appels d'offre	Dépouillement et analyse des offres	Attribution des marchés et signature des contrats	
Mise en place d'une unité de production de plants de cacao et de plantain	Mars 2016	Avril 2016	Avril 2016	Après notification et ordre de service
Création d'une porcherie de type naisseur de 40 têtes (36 truies et 4 verras)	Mars 2016	Mars 2016	Avril 2016	Mai 2016
Aménagement des étangs piscicoles	Mars 2016	Mars 2016	Avril 2016	Mai 2016

Pour ce qui est des passations des marchés, les dates des débuts des procédures dépendent de la mairie. Toutefois, la procédure suivante est à suivre :

- La mairie envoie le projet à la commission de passation de marché
- La commission à sept jours pour accepter le marché
- La commission à sept jours pour lancer l'appel d'offre
- L'appel d'offre dure vingt un jours avant le dépouillement
- La commission à dix jours pour attribuer le marché
- Après l'attribution des marchés, le propriétaire à quinze jours pour signer le contrat
- La période d'exécution des travaux est après notification et ordre de service

7. MECANISME DE SUIVI-EVALUATION

7.1 Composition et attributions du comité de suivi-évaluation du PCD

7.1.1 Missions/ Attributions du Comité de suivi-évaluation

Le comité de suivi-évaluation a pour rôle de s'assurer de la réalisation des objectifs du Plan Communal de Développement (PCD) et de suivre les activités du Plan d'Investissement Annuel (PIA). C'est un organe consultatif d'appui accrédité auprès de l'exécutif communal, pour l'orientation, le suivi et la supervision de l'exécution du PCD.

Ce comité a pour attributions de :

- S'assurer de la mise en œuvre de la programmation des activités communales ;
- S'approprier du PCD, suivre sa mise en œuvre et veiller à son actualisation ;
- Veiller à la programmation annuelle des activités ;
- Suivre l'évolution de la mise en œuvre des projets et apprécier les travaux réalisés ;
- Assurer la gestion, la maintenance et le renouvellement des projets ;
- Stimuler la participation de la population aux projets mis en œuvre à travers les séances de sensibilisation ;
- Contribuer à la recherche de solutions en cas de blocage ;
- Appuyer la mise en place des comités de gestion des ouvrages et veiller à leur bon fonctionnement ;
- Faire le lobbying du PCD auprès des partenaires au développement, tant au niveau local, que national et international ;
- Veiller à la programmation annuelle des activités inscrites dans le PCD;
- Attirer l'attention de l'exécutif municipal par rapport aux difficultés de mise en œuvre du PCD ;
- Faciliter les études et le contrôle de l'exécution des projets ;
- Contribuer à la réalisation du plan, par la mobilisation des ressources humaines, matérielles et financières ;
- Assurer la pérennisation des ouvrages communautaires.

7.1.2 Composition du Comité de suivi

Le comité de suivi qui a été mis en place à la suite d'une décision communale prononcée par Mme le Maire de la commune d'Akono. Il est composé de 06 membres. Ce comité et son rôle sont respectivement présentés dans le tableau ci-dessous :

Tableau 24: Composition du Comité de Suivi

N°	Nom et prénom	Poste occupé	Position au niveau communal
1	NOA OKALI Georges	Président	Premier Adjoint au Maire
2	TABI MANGA Blanche	Membre	Conseillère Municipale
3	NGACK Elisabeth	Membre	Conseillère Municipale
4	EVOUNA Mathias	Membre	Conseiller Municipal
5	ONDOA Yves Vincent	Membre	Représentant des jeunes
6	ENGUENE ETOUNDI Clotaire	Rapporteur	Cadre Communal de Développement

7.1.3 Les acteurs de la mise en œuvre du PCD

Le tableau ci-dessous présente le rôle des principaux types d'acteurs pour la mise en œuvre du PCD de la commune d'Akono

Plan Communal de Développement d'Akono

Tableau 25: Rôle des acteurs de la mise en œuvre du suivi évaluation

Acteurs	Activités	Echéancier
Etat	Mise en place des appuis (aides, subventions) pour les actions de la Commune	Dès l'adoption du plan et l'approbation par la tutelle (préfet)
Exécutif communal et Conseil Municipal	Développement d'un marketing social sur le Plan à l'endroit de tous les acteurs Mise en place d'organe de suivi (Comité de suivi) Election des membres du comité de suivi et leur installation Arrêté communal instituant le comité de suivi Promotion du Plan auprès des bailleurs et des partenaires au développement	Dès l'adoption du plan
	Suivi de l'exécution des microprojets ; La mobilisation des contre parties ; Assure la pérennisation des microprojets	Dès l'adoption du plan
Services techniques déconcentrés de l'Etat (SDE)	Accompagnement de la mise en œuvre des actions spécifiques	Activité permanente
Bailleurs et partenaires	Contribution au développement communal, Financement de certaines activités prioritaires, suivi-évaluation des activités financées ou appuyées	Sur la durée du Plan en fonction des besoins
Opérateurs économiques	Financement de certaines activités prioritaires - Incitations à soumettre des propositions de prestations de services pour certaines activités	Sur la durée du Plan en fonction des besoins
Associations et autres organisations	Sollicitation pour contribuer au financement de certaines actions prioritaires	Sur la durée du Plan en fonction des besoins
Populations Comité de suivi, comité de concertation, comité de Gestion)	Sollicitation pour les travaux à haute intensité de main d'œuvre Contributions diverses Suivi de l'exécution des microprojets ; La mobilisation des contre parties ; Assure la pérennisation des microprojets	Dès l'adoption du plan, Sur la durée du Plan en fonction des besoins

7.1.4 INDICATEURS DE SUIVI ET D'ÉVALUATION DU PIA

Les indicateurs de suivi évaluation de la mise en œuvre du Plan annuel d'investissement de la commune d'Akono sont présentés dans le tableau ci-dessous. Il présente les projets par secteur et les indicateurs de suivi évaluation.

Tableau 26: Indicateurs de suivi et d'évaluation

Secteurs	Micro-projets	Indicateurs de suivi et d'évaluation	Niveau d'avancement physique	Niveau d'exécution budgétaire
Agriculture	Mise en place d'une unité de production de plants de cacao et de plantain	Avis d'appel à manifestation d'intérêt, PV d'attribution du marché par la Mairie, Contrat d'exécution des travaux et cahier de charges du prestataire, Délais d'exécution des travaux, matériel et matériaux utilisés, nombre de plants de cacao et de plantain plantés, nombres de personnes ayant accès à ces plants, prix d'un plant,		
Elevage, pêche et industries animales	Création d'une porcherie de type naisseur de 40 têtes (36 truies et 4 verras)	Avis d'appel à manifestation d'intérêt, PV d'attribution du marché par la Mairie, Contrat d'exécution des travaux et cahier de charges du prestataire, Délais d'exécution des travaux, Nombre de bêtes obtenues		
	Construction d'une unité de production de poussins d'un jour			

7.1.5 Dispositif, Outils et Fréquence du Reporting.

L'Exécutif Municipal voudra vérifier fréquemment l'état d'avancement des microprojets par rapport aux financements octroyés et aux activités prévues toutes les semaines ou tous les quinze jours. Un certain nombre de rubriques ainsi que l'ensemble des données relatives aux équipements, matériels, matériaux de construction seront considérés comme des indicateurs clés de l'information transmise dans les rapports d'avancement.

L'atelier se prononcera sur le canevas de ce rapport ; le contenu correspondra fidèlement au calendrier des activités, plan budgétaire et calendrier des ressources clairement exprimées lors des études de faisabilité. La vérification de l'état d'avancement sera recommandée ; elle consistera à réunir les acteurs aux fins de se retrouver à la programmation initiale

Les outils utilisés sont :

- PCD/PIA
- Rapports périodiques de l'agent communal
- Fiches de collecte des données
- Fiche de suivi du processus de planification
- Rapports des visites de terrain
- Compte rendus des réunions.
- Rapports divers (prestataires et consultants)

7.1.6 Mécanisme de préparation du PIA et de révision du PCD

Le plan d'investissement annuel sera préparé chaque début d'année par l'équipe communale en collaboration avec les sectoriels représentés dans la Commune. Le nouveau Plan d'Investissement Annuel devra se faire après évaluation du précédent, afin de prendre en compte les écarts éventuels et/ou de capitaliser les acquis dans les prochaines orientations

Le PCD quant à lui devra être révisé tous les 03 ans ; son échéance étant fondée sur le moyen terme. Il s'agira non seulement d'actualiser les données secondaires de la Commune, mais également d'élaborer un nouveau plan d'action triennal qui, après évaluation devra comme dans le cas du PIA, prendre en compte les écarts éventuels et/ou de capitaliser les acquis dans les prochaines orientations.

8. PLAN DE COMMUNICATION SUR LA MISE EN ŒUVRE DU PCD

Plan Communal de Développement d'Akono

Le plan de communication doit favoriser la circulation de la bonne information entre les parties prenantes, les forces vives de la commune et les potentiels partenaires.

Ces informations seront communiqués à travers :

- Les rapports ;
- Les réunions de suivi ;
- Les outils de suivi évaluation mis à disposition.

Outre ces outils de communication en planification, il faudra toujours faire recours aux médias (média écrit, audio visuels..) ce qui nous permettra de conserver des photos sonores ou vidéographiques des activités réalisées dans le cadre du PCD. La communication pourra également se faire par des affiches. Les communiqués dans des lieux de cultes des avis au public seront autant d'outils à mettre en valeur pour atteindre toutes les cibles de la Commune.

Ainsi il a été élaboré un plan de communication sur le PCD d'Akono déroulé dans le tableau suivant :

Plan Communal de Développement d'Akono

Tableau 27: Plan de communication sur la mise en œuvre du PCD

Objectifs	Cibles	Outils	Activités	Indicateurs	Coûts
Informer et sensibiliser les populations de la Commune d'Akono sur l'importance d'un PCD	Populations locales, élites,	Communiqué radio, télévisions, presse écrite, tracts. Organisation d'une journée porte ouverte	<ul style="list-style-type: none"> Distribution du PCD aux élites de la Commune Vulgarisation des atouts et potentialités de la commune 	<ul style="list-style-type: none"> Des exemplaires du PCD distribués Des émissions radiophoniques et télévisées produites sur la commune Tracts sur la commune confectionnés et affichés à travers la commune Des articles sur la commune publiés dans la presse 	5 000 000
Faire connaître la Commune d'Akono	partenaires extérieurs de la Commune	Radios ; télévisions ; internet ; presse écrite, Organisation d'une journée porte ouverte	<ul style="list-style-type: none"> Diffusion du PCD dans les médias Présentation de la vision de développement de la commune 	<ul style="list-style-type: none"> Des articles publiés dans la presse et sur Internet Des émissions radiophoniques et télévisées produites 	3 000 000
	Diaspora, bailleurs de fonds	Correspondances, Internet,	<ul style="list-style-type: none"> Demande d'audiences Invitation aux manifestations de promotion de l'image de la commune Remise d'exemplaires du PCD 	<ul style="list-style-type: none"> Correspondances rédigées Lettres d'invitation Accusés de réception des invitations 	3 000 000
Réunions de suivi	Membres du comité de suivi, exécutif municipal, conseillers municipaux.	convocations, Communiqué radio, télévisions,	Réunions de suivi	<ul style="list-style-type: none"> PV de réunions Annonces de convocation des réunions à la radio et à la télévision des 	3 000 000

CONCLUSION

Plan Communal de Développement d'Akono

En définitive, nous pouvons dire que l'élaboration du PCD de la commune d'Akono, s'est faite avec la participation massive de toute la population. Les différentes parties prenantes se sont mobilisées pour l'atteinte des objectifs et les outils utilisés ont été compris. Le diagnostic participatif a permis d'identifier les différents problèmes de la commune et de les analyser pour en rechercher les solutions.

A l'horizon 2020, la Commune d'Akono souhaiterait voir le cadre de vie de ses populations visiblement accru à travers : l'acquisition et sécurisation foncière à 7% ; le développement économique (agriculture, élevage commerce, tourisme) à 35% ; l'eau, l'assainissement et l'électrification à 18% ; le développement urbain et habitat à 25% ; la jeunesse, l'éducation, le sport et les loisirs à 15%. Le coût global du plan communal de développement (PCD) s'élève à **10 956 222 204** FCFA, le cadre des dépenses à moyen terme pour les trois prochaines années s'élève à **552 451 943** FCFA et le plan d'investissement pour la première année à **120 451 943** FCFA.

A l'issue de la synthèse des différents résultats obtenus, il ressort que la commune dispose de nombreuses potentialités, mais également de nombreuses contraintes qui entravent son développement. Trois grands groupes de problèmes à résoudre dans l'optique de l'atteinte de l'objectif du développement ont été retenus, à savoir : l'amélioration des ressources financières de la commune, l'amélioration du potentiel économique et la valorisation des ressources naturelles et le potentiel touristique.

Le défi pour l'exécutif communal, le conseil municipal et les populations d'Akono consiste dorénavant à mobiliser les ressources endogènes et de rechercher les ressources dites exogènes auprès des partenaires au développement pour le financement de ce programme d'investissement.

BIBLIOGRAPHIE

Plan Communal de Développement d'Akono

- Plan de Développement Communal d'Akono
- Document de Stratégie pour la Croissance et l'Emploi
- PNDP- Centre, Juin 2014 ; Formation des OAL à Bafia
- Rapport consolidé des diagnostics de la commune d'Akono

ANNEXES

Plan Communal de Développement d'Akono

Annexe 2: FICHE DE MICRO-PROJET 2

N° de référence :		Désignation du microprojet : Création d'une porcherie de type naisseur de 40 têtes (36 truies et 4 verras)	
Région : Centre		Domaine d'intervention : Elevage	
Commune : Akono			
Quartier/village : Akono centre			
Maître d'ouvrage : Commune d'Akono			
Maître d'ouvrage délégué :	Co – contractant : à déterminer après appels d'offres	Ingénieur : Délégué D'Arrondissement de l'élevage, des pêches et des industries animales	
Organisme Co-intervenant : A déterminer après appel d'offre			
Objectif du microprojet : Améliorer la production de la protéine porcine			
Coût estimé : 33 864 203 FCFA		Financement demandé au Projet : 33 864 203 FCFA	
		Contribution de la Commune 5 079 630 FCFA	Source de financement : PNDP
Description sommaire du microprojet : Le projet consiste à créer une porcherie de type naisseur de 40 têtes (36 truies et 4 verras) à Akono centre			
Respect des politiques environnementales : Pour réaliser le projet, l'entreprise chargée de l'exécution des travaux respectera toutes les procédures et normes en vigueur au Cameroun pour la réalisation des travaux de cette envergure. Le projet entraînera certainement la destruction du couvert végétal et tellurique, seule la superficie minimum permettant la réalisation des travaux sera décapée.			
Durée d'exécution : 90 jours		Date souhaitée de démarrage : Mai 2016	
Nature du microprojet			
Nouveau microprojet :		Oui <input checked="" type="checkbox"/>	Non <input type="checkbox"/>
Suite à une opération déjà amorcée et montant déjà engagé : Non			
Source de financement : Contactées : / Déjà impliquées : Ressources propres en espèces : 5 079 630 FCFA			
Documents concernant les autres sources de financement disponibles :			
Oui <input type="checkbox"/>		Non <input checked="" type="checkbox"/>	

Plan Communal de Développement d'Akono

Annexe 3: FICHE DE MICRO-PROJET 3

N° de référence :		Désignation du microprojet : Mise en place d'une unité de production de plants de cacao et de plantain	
Région : Centre		Domaine d'intervention : Agriculture	
Commune : Akono			
Quartier/village : Fegmimbang I			
Maître d'ouvrage : Commune d'Akono			
Maître d'ouvrage délégué :	Co – contractant : à déterminer après appels d'offres	Ingénieur : Délégué d'Arrondissement de l'Agriculture et du Développement Rural d'Akono	
Organisme Co-intervenant : A déterminer après appel d'offre			
Objectif du microprojet : Améliorer la production des plants améliorés de cacao et de plantain			
Coût estimé : 7 329 128 FCFA		Financement demandé au Projet : 48 860 855 FCFA	
		Contribution de la Commune 7 329 128 FCFA	Source de financement : PNDP
Description sommaire du microprojet : Le projet consiste à mettre en place une unité de production de plants de cacao et de plantain à Fegmimbang I			
Respect des politiques environnementales : Pour réaliser le projet, l'entreprise chargée de l'exécution des travaux respectera toutes les procédures et normes en vigueur au Cameroun pour la réalisation des travaux de cette envergure. Le projet entraînera certainement la destruction du couvert végétal et tellurique, seule la superficie minimum permettant la réalisation des travaux sera décapée. La terre enlevée sera d'ailleurs utilisée par les riverains pour la fabrique des blocs de terre.			
Durée d'exécution : 90 jours		Date souhaitée de démarrage : Mai 2016	
Nature du microprojet			
Nouveau microprojet :		Oui <input checked="" type="checkbox"/>	Non <input type="checkbox"/>
Suite à une opération déjà amorcée et montant déjà engagé : Non			
Source de financement :			
Contactées : /			
Déjà impliquées : Ressources propres en espèces : 7 329 128 FCFA			
Documents concernant les autres sources de financement disponibles :			
Oui <input type="checkbox"/>		Non <input checked="" type="checkbox"/>	