

REPUBLIQUE DU CAMEROUN
PAIX-TRAVAIL- PATRIE

MINISTERE DE L'ADMINISTRATION TERRITORIALE
ET DE LA DECENTRALISATION

REGION DE L'EST

DEPARTEMENT DU HAUT- NYONG

COMMUNE DE DOUMAITANG



REPUBLIC OF CAMEROON
PEACE -WORK - FATHERLAND

MINISTRY OF TERRITORIAL ADMINISTRATION
AND DECENTRALIZATION

EAST REGION

UPPER - NYONG- DIVISION

DOUMAITANG'S COUNCIL

PLAN COMMUNAL DE DEVELOPPEMENT DE DOUMAITANG



Financement : PNDP/IDA

OAL D'ACCOMPAGNEMENT:

WOMEN ACTIONS FOR POVERTY ALLEVIATION (WAPAL)
B.P: 420 YAOUNDÉ - CAMEROUN TEL: 00 237 77 41 16 16/77 45 13 06
AUT N° 000552/RDA/JO6/BAPP

Octobre 2011

Sommaire

Résumé du PCD	v
Liste des Abréviations,.....	vi
Liste des tableaux.....	viii
Liste des photos.....	viii
Liste des cartes.....	viii
Liste des figures.....	viii
Liste des annexes.....	viii
1. INTRODUCTION	2
1.1. Contexte et justification.....	2
1.2. Objectifs du PCD	2
1.3. Structure du document.....	2
2. METHODOLOGIE	4
2.1. Préparation de l'ensemble du processus	4
2.1.1. Préparation pédagogique	4
2.1.2 Préparation administrative	4
2.1.3 Préparation dans les unités de planification	5
2.2. Collecte des informations et traitement	5
2.2.1 Collecte des informations	5
2.2.1.1. Diagnostic participatif niveau village.....	5
2.2.1.2. Diagnostic de l'espace urbain.....	6
2.2.1.3. Diagnostic Institutionnel Communal (DIC)	6
2.2.2. Traitement des données.....	6
2.3. Consolidation des données du diagnostic et cartographie.....	6
2.4. Atelier de planification, de mobilisation des ressources et de programmation	7
2.4.1. Préparation de l'atelier de planification	7
2.4.2. Restitution des données consolidées du diagnostic.....	7
2.4.3 Planification	7
2.4.4. Mobilisation des ressources	7
2.4.5. Programmation	7
2.5. Mise en place du mécanisme de suivi évaluation participatif.....	7
3. RESULTAT DU DIAGNOSTIC PARTICIPATIF.....	9
3.1. MONOGRAPHIE DE LA COMMUNE	9
3.1.1 Localisation de la commune	9
3.1.2 Description du milieu biophysique	9
3.1.2.1 Climat.....	9
3.1.2.2. Relief.....	10
3.1.2.3 Sols.....	10
3.1.2.4. Hydrographie	10
3.1.2.5. Flore et végétation.....	10
3.1.2.5. Faune.....	10
3.1.2.6. Ressources minières	11
3.1.3. DESCRIPTION DU MILIEU SOCIO-ECONOMIQUE.....	11
3.1.3.1. Histoire de la Commune	11
3.1.3.2 Démographie	11
3.1.3.2.1 Taille et structure de la population	11
3.1.3.2.2 Groupes ethniques et relations inter-ethniques.....	13
3.1.3.2.3 Religion.....	13
3.1.3.2.4 Mobilité de la population.....	13
3.1.3.2.5 Caractérisation des populations vulnérables.....	13
3.1.3.2.6 Organisation sociale	13
3.1.3.2.7 Habitats.....	14
3.1.3.2.8 Système foncier.....	14
3.1.3.2.9 Acteurs du Développement local.....	14
3.1.3.3 Activités économiques.....	14
3.1.3.3.1 Agriculture.....	14
3.1.3.3.2 Sylviculture	15
3.1.3.3.3 Elevage et pêche.....	15
3.1.3.3.4 Chasse.....	15
3.1.3.3.5 Exploitation forestière	15

3.1.3.3.6 Collecte des Produits Forestiers Non Ligneux (PFNL).....	16
3.1.3.3.7 Artisanat.....	16
3.1.3.3.8 Commerce.....	16
3.1.3.3.9 Services.....	17
3.1.3.3.10 Autres activités économiques.....	17
3.1.4 Couverture en services sociaux de base et infrastructures par secteur.....	17
3.1.4.1 Education de base et Enseignement secondaire.....	17
3.1.4.2 Santé publique.....	18
3.1.4.3 Eaux.....	18
3.1.4.4 Energie.....	19
3.1.4.5 Sport et Education Physique.....	19
3.1.4.6 Transport/ Travaux publics.....	19
3.1.4.7 Poste et Télécommunication/ Communication.....	19
3.1.4.8 Affaires sociales.....	20
3.1.4.9 Tourisme.....	22
3.1.5 Principales potentialités et ressources de la Commune de Doumaintang.....	22
3.1.5.1 Principales potentialités.....	22
3.1.5.2 Principales ressources de la Commune.....	22
4. SYNTHÈSE DES RESULTATS DU DIAGNOSTIC.....	22
4.1. SYNTHÈSE DU DIC.....	22
4.1.1. Points forts et points faibles.....	22
4.1.2. Axes de Renforcement de la commune.....	23
4.2. Principaux problèmes et besoins identifiés et consolidés par secteur.....	24
5. PLANIFICATION STRATEGIQUE.....	44
5.1 Vision et objectifs du PCD.....	44
5.1.1 Vision du PCD.....	44
5.1.2 Objectif du PCD.....	44
5.2 Cadre logique par secteur.....	44
5.3 Coût estimatif du PCD.....	83
5.4 Esquisse du Plan d'utilisation et de gestion des terres de l'espace communal:.....	85
6. PROGRAMMATION.....	86
6.1 Cadre de Dépenses à Moyen Terme (CDMT) des projets prioritaires.....	86
6.2. Cadre sommaire de gestion environnementale du CDMT.....	105
6.2.1 Principaux impacts socio-environnementaux potentiels.....	105
6.2.1.1 Principaux impacts sociaux potentiels.....	105
6.2.1.2 Principaux Impacts Environnementaux Potentiels.....	107
6.2.2. Mesures d'optimisation ou d'atténuation envisageables.....	108
6.2.3 Plan sommaire de gestion de l'environnement.....	109
6.3 Plan d'investissement annuel (PIA) :.....	110
6.3.1. Ressources mobilisables et échéances.....	110
6.3.3 Programmation annuelle des projets prioritaires.....	112
6.4 Plan de Passation des marchés du PIA.....	124
7. MECANISME DE SUIVI-EVALUATION:.....	126
7.1. Composition et attributions du comité de suivi-évaluation du PCD.....	126
7.2 Indicateurs de suivi et d'évaluation.....	126
7.3 Dispositif, outils et fréquence du reporting.....	128
7.4 Mécanisme de préparation du PIA et de révision du PCD.....	128
8. PLAN DE COMMUNICATION SUR LA MISE EN ŒUVRE DU PCD.....	129
CONCLUSION.....	133
BIBLIOGRAPHIE.....	134
Annexes.....	136

Résumé du PCD

Le Gouvernement camerounais s'est fixé pour objectif principal de développement celui d'améliorer significativement les conditions de vie des populations en vue de faire reculer la pauvreté. Cet objectif est au centre du Document de Stratégie pour la Croissance et l'Emploi (DSCE) à l'horizon 2035. C'est ainsi qu'avec l'aide des partenaires au développement, le Gouvernement a mis en place le Programme National de Développement Participatif (PNDP). Ce Programme a pour mission principale de responsabiliser les communes et leurs communautés à la base dans le processus progressif de décentralisation, afin de les rendre acteurs de leur propre développement. Depuis 2010, ce programme entre dans sa deuxième phase, car les résultats de la première phase ont été jugés satisfaisants.

Le mode d'intervention du PNDP dans cette phase passe essentiellement par l'élaboration participative des différents Diagnostics à savoir : le Diagnostic de l'Institution Communale (DIC), qui ressort le cadre de la commune en tant que institution par la collecte et l'analyse des données sur ses forces et ses faiblesses, ses ressources humaines et financières, ses relations avec les autres partenaires au développement ; le Diagnostic de l'Espace Urbain Communale (DEUC) qui ressort l'ensemble des corps de métiers, les différentes activités socio économiques et les difficultés y afférentes ; le Diagnostic Participatif Niveau Village (DPNV) qui résulte de la collecte et du traitement des données récoltées par villages et ceci pour les 29 villages que compte l'arrondissement. A l'issue de ces travaux, une synthèse des trois diagnostics a été faite et a constitué le rapport consolidé.

La planification qui s'en est suivi a mis en exergue les cadres logiques de la commune, qui ont été élaborés dans 28 secteurs représentant 28 ministères prioritaires. Ces cadres logiques ont été amendés et validés avec l'appui des sectoriels. Un cadre des dépenses à moyen terme a été établi ; il étale quelques activités issues des cadres logiques sur trois ans. Par la suite, la mobilisation des ressources a permis de recenser les différentes sources de financement des 23 activités prévues pour la première année à travers le PIA. Afin de quantifier le taux de réalisation des activités prévues, il a été mis sur pied un comité communal de suivi évaluation qui a la charge d'apprécier le niveau d'atteinte des résultats escomptés. Le plan de communication qui a été établi va permettre audit PCD de connaître une large diffusion et si possible, de trouver des financements à travers les différents partenaires qui y ont été recensés.

A l'issue des différents diagnostics, il ressort que : La commune de Doumaintang est située dans l'Arrondissement qui porte le même nom, dans le Département du Haut Nyong, Région de l'Est. Cet arrondissement a une population d'environ 12500 âmes réparties dans les 29 villages que compte Doumaintang. Il est couvert par 03 centres de santé intégré et 01 CMA, 17 écoles publiques, 02 écoles maternelles, un CES et un CETIC. Il a été dénombré 08 forages, 24 puits aménagés dotés de pompe à motricité humaine, 92 sources traditionnelles, 05 sources aménagées, trois puits bâches, 23 puits traditionnels et un réseau Scan Water non fonctionnel. Par ailleurs, l'arrondissement ne dispose pas de réseau électrique ; toutefois, il existe des projets d'électrification qui permettront à Doumaintang d'être désormais connecté au Réseau AES SONEL.

La commune de Doumaintang dispose de nombreuses potentialités, ressources et atouts qui mis ensemble pourraient enclencher le développement harmonieux de la zone. Toutefois, ces atouts et opportunités sont inhibés par les problèmes d'enclavement, de faible productivité agricole, d'insuffisance infrastructurelle, de difficulté d'accès aux services sociaux de base.

En définitive, la réalisation des 23 activités planifiées dans le plan d'investissement annuel nécessite un investissement de **1.446.569.237** FCFA TTC (un milliard quatre cent quarante six millions cinq cent soixante neuf milles deux cent trente sept francs CFA). Ce montant sera supporté par les communautés bénéficiaires et/ou la commune à hauteur de 10% et le reste par les partenaires au développement et l'Etat à travers le BIP.

Liste des Abréviations

AES / SONEL :	American Electricity Society / Société Nationale d'Electricité
AG :	Assemblée Générale
AGR :	Activités Génératrices des Revenus
APEE :	Association des Parents d'Elèves et Enfants
AS :	Aide Soignant
AVZ :	Agent de Vulgarisation de Zone
AZV :	Agent Zootechnique de Vulgarisation
BC :	Budget Communal
BIP :	Budget d'Investissement Public
CAC :	Centimes Additionnels Communaux
CAMPOST :	Cameroon Postal Services
CC :	Comité de Concertation
CCSE :	Comité communal de suivi évaluation
CDMT :	Cadre des Dépenses à Moyen Terme
CEMAC :	Communauté Economique et Monétaire d'Afrique Centrale
CETIC :	Collège d'Enseignement Technique Industriel et Commercial
CGPE :	Comite de Gestion des Points d'Eau
CMA :	Centre Médical d'Arrondissement
CNI :	Carte Nationale d'Identité
COFIL :	Comité de Pilotage
CRTV :	Cameroon Radio and Télévision
CS :	Centre de Santé
CSI :	Centre de Santé Intégré
CTFC :	Centre Technique des Forêts Communales
DAO :	Dossier d'Appel d'Offre
DEUC :	Diagnostic de l'Espace Urbain Communal
DIC :	Diagnostic Institutionnel Communal
DSV :	Diagnostic Sectoriel par Village
EMF :	Etablissement de Micro Finance
EP :	Ecole Publique
FEICOM :	Fond d'Equipement inter Communal
FMO :	Forces de Maintien de l'Ordre
FNE :	Fond National de l'Emploi
GIC :	Groupe d'Initiatives Communes
IB:	Infirmier Breveté d'Etat
ICRAF :	Institut Centrale pour la Recherche Agronomique et Forestière
IDE :	Infirmier Diplômé d'Etat
IOV :	Indicateur Objectivement Vérifiable
IRAD :	Institut de Recherche Agronomique pour le Développement
ISS :	Interview Semi Structurée
IST :	Infection Sexuellement Transmissible
MINADER :	Ministère de l'Agriculture et du Développement Rural
MINAS :	Ministère des Affaires Sociales
MINATD :	Ministère de l'Administration Territoriale et de la Décentralisation
MINCOMMERCE :	Ministère du Commerce
MINCULT :	Ministère de la Culture
MINDAF :	Ministère du Domaine et des Affaires Foncières
MINDUH :	Ministère du Développement Urbain et de l'Habitat
MINEDUB :	Ministère de l'Education de Base
MINEE :	Ministère de l'Eau et de l'Energie
MINEFOP :	Ministère de l'Emploi et de la Formation Professionnelle
MINEP :	Ministère de l'Environnement et la Protection de la Nature
MINEPIA :	Ministère de l'Elevage, de la Pêche, et des Industries Animales
MINESEC :	Ministère de l'Enseignement Secondaire

MINFOF :	Ministère des Forêts et de la Faune
MINIMIDT :	Ministère des Mines, de l'Industrie et du Développement Technologique
MINJEUN :	Ministère de la Jeunesse
MINPMEESA :	Ministère des Petites et Moyennes Entreprises, de l'Economie Sociale et de l'Artisanat
MINPOSTEL :	Ministère des Postes et Télécommunications
MINPROFF :	Ministère de la Promotion de la Femme et de la Famille
MINRESI :	Ministère de la Recherche Scientifique et de l'Innovation
MINSANTE :	Ministère de la Santé
MINSEP :	Ministère du Sport et de l'Education Physique
MINSUP :	Ministère de l'Enseignement Supérieur
MINT :	Ministère du Transport
MINTOUR :	Ministère du Tourisme
MINTP :	Ministère des Travaux Publiques
MINTSS :	Ministère du Travail et de la Sécurité Sociale
MIPROMALO :	Mission de Promotion des Matériaux Locaux
MST :	Maladie Sexuellement Transmissible
NTIC :	Nouvelles Technologies d'Information et de Communication
OAL :	Organisme d'Appui Local
ONG :	Organisation Non Gouvernementale
PAJER U	Programme d'Appui Intégré à la Jeunesse Rurale et Urbaine
PAM :	Programme Alimentaire Mondial
PCD :	Plan Communal de Développement
PDC :	Plan de Développement Communal
PFNL :	Produits Forestiers Non Ligneux
PIA :	Plan d'investissement Annuel
PM :	Pour Mémoire
PME :	Petites et Moyennes Entreprises
PMI :	Petites et Moyennes Industries
PNA :	Programme National d'Alphabétisation
PNDP :	Programme National de Développement Participatif
PV :	Procès Verbal
S/P :	Sous préfecture
SAR/SM :	Section Artisanale Rurale / Section Ménagère
SEPO :	Succès – Echecs – Potentialités – Obstacles
SIDA :	Syndrome de l'Immuno Déficience Acquise
VIH :	Virus de l'Immuno déficience Humaine
WAPAL	Women Actions For Poverty Alleviation
ZAPI-EST :	Zone d'Action Prioritaire Intégrée de l'Est

Liste des tableaux

Tableau 1: Population par tranche d'âge de Doumaintang	11
Tableau 2 : Couches vulnérables de la Commune de Doumaintang	20

Liste des photos

Photo 1: Une vue de l'assemblée (atelier de lancement).....	4
Photo 2: Autorités Préfectorale et Municipales	5

Liste des cartes

Carte 1: Carte de localisation de la Commune de Doumaintang	9
Carte 2: Répartition de la Population par village	13
Carte 3 : Répartition des infrastructures scolaires dans la Commune de Doumaintang.....	17
Carte 4 : Répartition des infrastructures sanitaires dans la Commune de Doumaintang	18
Carte 5: Infrastructures hydraulique de la Commune de Doumaintang	18

Liste des figures

Figure 1: Pyramide des âges	12
-----------------------------------	----

Liste des annexes

Fiches de projets du PIA	136
Composition de l'équipe des facilitateurs	160

INTRODUCTION

1. INTRODUCTION

1.1. Contexte et justification

Dans le processus d'essor des populations rurales et urbaines, le transfert des compétences aux collectivités décentralisées, la commune occupe l'une des principales places de ce processus et est appelée à devenir le véritable acteur de développement à la base. A cet effet, le Gouvernement du Cameroun dans sa politique de lutte contre la pauvreté avec l'appui de ses multiples partenaires, a mis en place le Programme National de Développement Participatif (PNDP). Le PNDP est conçu dans l'optique de réduire la pauvreté et de promouvoir un développement durable à la base. A ce titre, il a pour rôle de responsabiliser les communes dans le processus progressif de la décentralisation, afin de les rendre acteurs de leur propre développement.

Le processus de décentralisation au Cameroun devient progressivement une réalité. Il fait de la Commune l'unité décentralisée de base, ayant pour mission principale de promouvoir le développement local afin d'améliorer les conditions de vie des populations. Au regard de l'importance des responsabilités transférées aux Communes, et compte tenu des missions qui leur reviennent dorénavant, la commune de Doumaintang a signé avec le PNDP une convention qui décrit les engagements et la collaboration entre les deux parties dans le cadre d'élaboration du Plan Communal de Développement (PCD). Le mode opératoire du PNDP fait intervenir des consultants extérieurs. C'est dans cette optique que par un appel à manifestation d'intérêt, l'Organisme d'Appui Local (OAL) WAPAL a été retenu pour accompagner la Commune de Doumaintang dans l'élaboration de son PCD.

Ce PCD permettra à la Commune d'initier et de promouvoir le Développement local dans sa zone de compétence, étant donné que le PCD est un Outil de prévision et de recherche de financements. Il est appelé à induire des changements dans le mode de gestion et de prise de décision relatives au développement au sein de la Commune. Il permet aussi de promouvoir de nouveaux rapports entre les différents partenaires de développement au niveau local, national et international.

1.2. Objectifs du PCD

L'objectif global de l'intervention est de définir de manière claire, le cadre de développement de la Commune de Doumaintang.

.Plus spécifiquement il s'agit de :

- Identifier les principaux atouts et les problèmes de la Commune par secteur ;
- Analyser les problèmes identifiés en y apportant des éléments de solution ;
- Elaborer le cadre logique de la commune ;
- Définir un cadre des dépenses à moyen terme et un plan opérationnel;
- Définir les modalités de mise en œuvre et de suivi du PCD de Doumaintang;
- Produire le PCD de Doumaintang ;
- Accompagner et former le Comité Communal de Suivi-Evaluation (CCSE) pour une bonne exécution dudit PCD.

1.3. Structure du document

Le présent document est structuré de la manière suivante :

- Introduction ;
- Approche Méthodologique ;
- Présentation sommaire de la Commune ;
- Synthèse des Résultats du Diagnostic ;
- Principaux problèmes et Besoins Identifiés et consolidés par secteur ;
- Planification stratégique ;
- Esquisse du Plan d'utilisation et de Gestion de Terre de l'Espace Communal ;
- Programmation ;
- Mécanisme de Suivi-Evaluation ;
- Plan de communication sur la mise en œuvre du PCD ;
- Conclusion ;
- Annexe.

APPROCHE METHODOLOGIE

2. METHODOLOGIE

La méthodologie mise en œuvre a fondamentalement porté sur les éléments issus de « l'atelier de Mandjou » en planification communale dans le cadre du PNDP, étant entendu que cela a bien été le cadre d'harmonisation des approches et des outils de mise en œuvre du projet.

Le principe directeur a été de bout en bout basé sur l'approche participative, le facilitateur se sentant simplement attribué un rôle d'accompagnateur des populations de la communauté et de l'institution communale.

Le processus s'est déroulé en cinq étapes à savoir :

- ↪ La préparation;
- ↪ La collecte des informations et traitement ou diagnostic participatif;
- ↪ Consolidation des données du diagnostic et cartographie ;
- ↪ La planification proprement dite ;
- ↪ La mise en place du comité communal de suivi évaluation.

2.1. Préparation de l'ensemble du processus

2.1.1. Préparation pédagogique

Choisir et composer des équipes d'appui pluridisciplinaires de 04 experts (chacune) en planification participative a été la priorité ; cependant, d'autres activités non moins importantes ont meublé la préparation pédagogique de WAPAL :

- ↪ L'élaboration des fiches de collecte des données de base ;
- ↪ Le Passage en revue des objectifs et des étapes du diagnostic participatif s'est effectué au cours d'une formation théorique et pratique où étaient conviés les membres de chaque équipe de terrain de WAPAL et du COPIL. Ce qui a consisté non seulement à se servir des outils proposés pendant la formation des OAL, mais aussi à se les approprier, en insistant sur le suivi du canevas d'animation, et la programmation des interventions ;
- ↪ -La préparation du matériel de travail notamment papiers krafts, petit matériel de terrain (Bic, markers, classeurs, formats, blocs note, crayons, taille crayons etc.), boîte à pharmacie
- ↪ L'organisation du travail : elle a consisté à la répartition des rôles des membres au sein des équipes.



Photo 1: Une vue de l'assemblée (atelier de lancement)

2.1.2 Préparation administrative

Elle a consisté en la rencontre et à la sensibilisation des autorités communales, administratives et traditionnelles. Au cours de cette étape, le rôle de chaque intervenant dans le processus d'élaboration des différents diagnostics a été clairement défini. Le Maire avec l'appui de l'OAL WAPAL, ont organisé un atelier de lancement officiel qui a mobilisé les populations, les élites, les chefs de villages, les membres du COPIL, les représentants du PNDP et le Sous Préfet de l'arrondissement de Doumaintang. A cette occasion ont été présentés le bien fondé du processus, les enjeux, les objectifs poursuivis, la méthodologie à utiliser, le chronogramme de travail et les

conditions de réussite. L'adhésion de tous les acteurs a donc été sollicitée dans la préparation administrative.

2.1.3 Préparation dans les unités de planification

Plusieurs descentes ont été effectuées dans les villages et au sein de l'institution communale pour des échanges, afin de présenter l'importance, les objectifs et la méthodologie de la planification et par conséquent, susciter l'adhésion de tous à toutes les phases du processus. A cet effet, des rencontres ont été organisées par les équipes des consultants de WAPAL avec d'une part l'exécutif communal, et d'autre part les chefs de village, dans les unités de planification respectivement 04 à 06 jours avant, et les équipes descendaient sur le terrain la veille du début du début des travaux.

2.2. Collecte des informations et traitement

2.2.1 Collecte des informations

L'interview Semi Structuré (ISS) a été l'élément transversal à la réalisation de tous les diagnostics. La méthodologie de collecte des informations a consisté en une série de diagnostics participatifs avec notamment des travaux en groupe (mixtes ou socioprofessionnels) et en plénière (assemblée plénière). Les principes de la représentativité de toutes les composantes sociales et de la visualisation ont été particulièrement pris en compte. Plusieurs diagnostics ont été réalisés en l'occurrence :

- ↪ Le diagnostic participatif niveau village (DPNV) ;
- ↪ Le diagnostic de l'espace urbain communal (DEUC) ;
- ↪ Le diagnostic Institutionnel Communal (DIC).

2.2.1.1. Diagnostic participatif niveau village

Plusieurs outils ont constitués les axes de réalisation du DPNV avec pour approche méthodologique une série d'animations participatives émaillées par les entretiens semi-structurés, les sondages d'opinions et surtout la visualisation pour rendre les réunions très vivante. Les outils ci-après ont été déroulés :

- ↪ **Le profil historique** a permis de connaître les événements historiques importants qui ont eu un impact positif ou négatif sur la vie du village ;
- ↪ **La carte de mobilité** a permis à la communauté villageoise de mieux illustrer sa perception sur les interrelations entre le village et l'extérieur ;



Photo 2: 1^{er} Adjoint Préfectoral (Dame) entourée des autorités communales

- ↪ **La carte du village avec unités de paysages** a permis de donner une connaissance globale du village sur le plan des ressources naturelles et des infrastructures afin de faciliter l'étude du milieu qui est la base de tout développement ;

- ↻ **Le diagramme de venn** a permis d'effectuer une analyse institutionnelle du village en identifiant les institutions villageoises et les institutions intervenants dans le village.
- ↻ **Le transect** a permis d'une part de compléter et vérifier sur place les informations obtenues grâce aux cartes du terroir et aux ISS, mais aussi de découvrir la diversité et identifier les tendances et les problèmes dudit terroir.
- ↻ **L'Interview semi-structurée** a permis de compléter les connaissances acquises sur le village en utilisant les autres outils et de faire un inventaire des problèmes et des atouts du village selon les perceptions des différents groupes et types d'acteurs ;
- ↻ **L'Arbre à problèmes** a permis d'analyser les causes et les effets des problèmes prioritaires du village par secteur et de choisir les causes/effets pertinents des différents problèmes sur lesquelles les villageois veulent et peuvent agir ;
- ↻ **Le Tableau de solutions** : a permis d'identifier les alternatives viables aux problèmes
- ↻ **Le Tableau de planification stratégique** : a permis de planifier les actions endogènes du village sur le long terme ;
- ↻ **Le Tableau de planification opérationnelle** : a permis d'élaborer le Plan Opérationnel du village pour la première année ;
- ↻ **La Mise en place d'un Comité de Concertation (CC)** pour suivre dans le temps les activités de développement du village
- ↻ **La fiche de collecte des données de base** a permis de recenser les données sur le village, disponibles auprès des différents services techniques et administratifs ;
- ↻ **Les Fiches techniques de collecte** ont permis de collecter des informations spécifiques sur différents secteurs et les infrastructures socio-économiques ;

2.2.1.2. Diagnostic de l'espace urbain

La démarche méthodologique de conduite du DEUC est semblable à celle utilisée pour le DPNV avec cette particularité qu'au niveau de l'espace urbain, l'OAL WAPAL a inclus l'enquête socio-économique et environnementale sommaire des activités, des opportunités, des contraintes de la ville et des corps de métier. Les outils déroulés ont été les mêmes que pour le niveau village.

2.2.1.3 Diagnostic Institutionnel Communal (DIC)

Le DIC est une analyse participative de la situation structurelle et organisationnelle de la commune en tant qu'institution. La démarche a mis un accent particulier sur l'identification des forces et faiblesses de la commune à travers une analyse des problèmes liés à la gestion des différentes ressources et la gestion des relations avec les autres acteurs locaux en vue de l'élaboration d'un plan de renforcement de l'institution communale. Les aspects suivants ont été pris en compte :

- ↻ Ressources humaines ;
- ↻ Ressources financières ;
- ↻ Patrimoine communal ;
- ↻ Gestion des relations ;

04 Etapes principales ont articulé la conduite du DIC à savoir :

- ↻ La préparation ;
- ↻ Le diagnostic participatif ;
- ↻ Le dépouillement, le traitement et l'analyse des données ;
- ↻ La validation des résultats et l'identification des axes de renforcement.

2.2.2. Traitement des données

Le traitement des données collectées s'est fait selon une procédure mise sur pied par le comité des chefs d'équipes. Il s'agit en clair d'une technique de rapportage progressif et ceci au fur et à mesure de l'avancement des travaux. Cette approche qui intègre le principe de la triangulation a permis aux facilitateurs de ne conserver dans le présent PCD que des informations objectives et fiables. Notons ici que la triangulation est la mise en commun lors du traitement des données, des informations issues de diverses sources de collectes tel que les rapports monographiques, les outils et résultats des différents diagnostics, les interviews semi structurées...

2.3. Consolidation des données du diagnostic et cartographie

Ce rapport a été consolidé dans les bureaux de WAPAL à Bertoua. Des fichiers Excel de consolidation des données et besoins, préalablement conçus par le PNDP, ont été renseignés

cellule après cellule. Une équipe de cartographes a été mise sur pied en vue de l'élaboration des différentes cartes, qui ont découlé d'un relevé systématique en amont, des points GPS de toutes les infrastructures de la commune.

2.4. Atelier de planification, de mobilisation des ressources et de programmation

2.4.1. Préparation de l'atelier de planification

La préparation de l'atelier de planification qui s'est tenu du 20 au 22 Octobre 2011 a porté sur les activités suivantes :

- ↪ L'élaboration des termes de référence ;
- ↪ Une préparation pédagogique et technique axée non seulement sur l'élaboration et l'harmonisation des cadres logiques par l'équipe d'experts, mais aussi sur les moyens de restitution de ceux-ci afin d'en garantir la pleine réussite ;
- ↪ la proposition de chaque cadre logique élaboré, au sectoriel territorialement compétent (délégué départemental) pour validation;
- ↪ La préparation des invitations.

2.4.2. Restitution des données consolidées du diagnostic

La consolidation des données s'est faite en présence des membres du COPIL. Il a été question de dérouler les différents diagnostics (DPNV, DEUC, DIC). L'accent a été mis sur la vérification des fichiers Excel préalablement établis par le PNDP.

2.4.3 Planification

La planification a essentiellement porté sur l'élaboration des cadres logiques ; les activités ont été planifiées dans le court, moyen et long terme. Le respect des objectifs sectoriels et l'arrimage au DSCE ont été une priorité.

2.4.4. Mobilisation des ressources

La mobilisation des ressources s'est faite à partir des actions prioritaires retenues par l'exécutif municipal. Les sources de financement retenues pour l'année 2012 et leur échéance de mobilisation ont été présentées

2.4.5. Programmation

La programmation des activités a pris en compte les projets prioritaires dont la mise en œuvre se fera sur les 03 prochaines années ; un plan d'investissement annuel (PIA) a été élaboré.

Pour une prise en compte des aspects socio-environnementaux, une évaluation socio-environnementale stratégique sommaire sur les principaux impacts et mesures d'optimisation, et /ou d'atténuation a été faite. In fine, un plan de passation des marchés a été élaboré.

2.5. Mise en place du mécanisme de suivi évaluation participatif

Il a été mis en place un comité de suivi évaluation des activités du PCD lors de l'atelier d'approbation. Son but est d'apprécier le taux de réalisation des activités retenues et d'en apporter le cas échéant des mesures correctives.

RESULTATS DU DIAGNOSTIC PARTICIPATIF

3. RESULTAT DU DIAGNOSTIC PARTICIPATIF

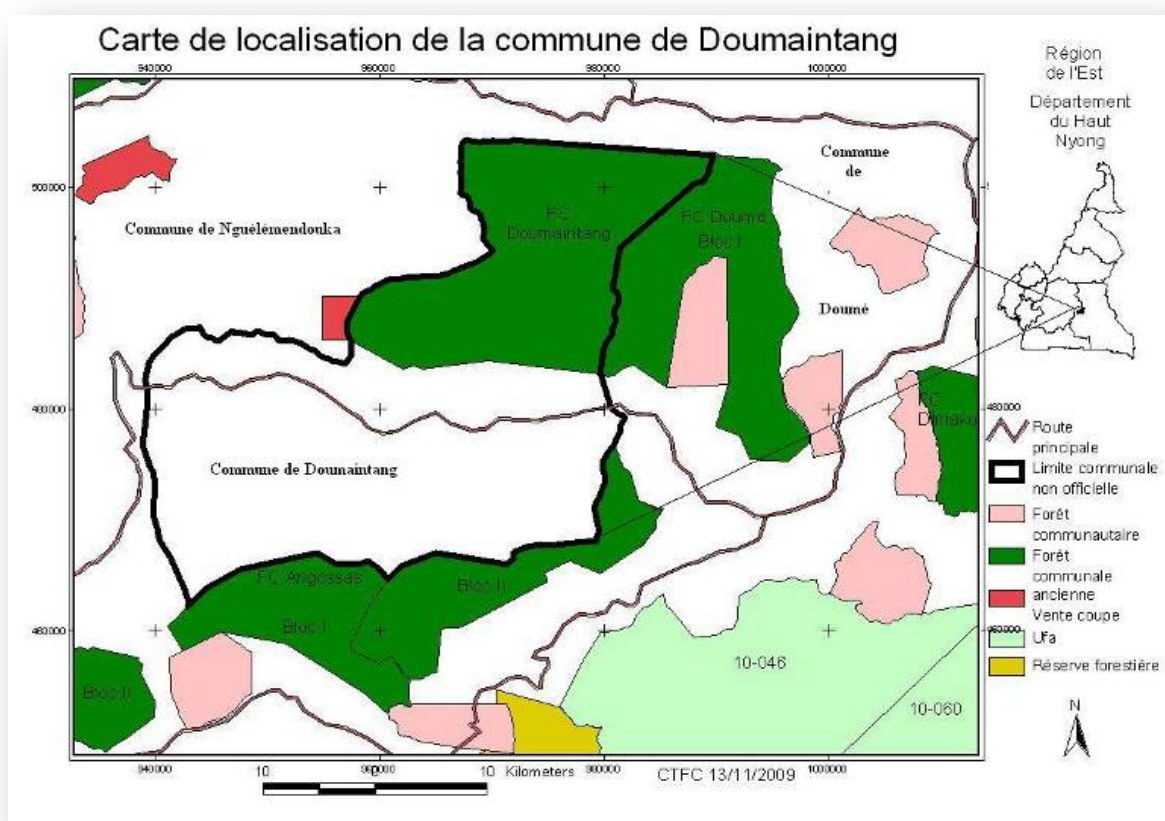
3.1. MONOGRAPHIE DE LA COMMUNE

3.1.1 Localisation de la commune

La commune de Doumaintang est située dans l'arrondissement de Doumaintang, département du Haut-Nyong, région de l'Est. Elle a une superficie d'environ 2800 km² pour une population totale d'environ 12.500 âmes en 2009, soit une densité de moins de 5 habitants au km². Ce qui signifie que cette commune est très peu peuplée. Doumaintang est limitée :

- ↗ Au Nord par l'Arrondissement de Diang ;
- ↘ Au Sud-Ouest par l'Arrondissement de Mboma ;
- ↗ Au Sud-Est par l'arrondissement d'Angossas ;
- ↗ A l'Est par l'Arrondissement de Doumé ;
- ↖ A l'Ouest par l'arrondissement de Nguemendouka.

Doumaintang se trouve à 330 km de Yaoundé, à 110 km de Bertoua chef lieu de la région de l'Est, et à 110 km d'Abong-Mbang chef lieu de département. La commune est présentée sur la carte 1.



Carte 1: Localisation de la Commune de Doumaintang

3.1.2 Description du milieu biophysique

3.1.2.1 Climat

Le climat de l'arrondissement de Doumaintang est de type équato-guinéen à quatre saisons inégalement réparties à savoir :

- ↗ La petite saison des pluies de mi-mars à Juin ;
- ↘ La petite saison sèche de Juin à mi-août ;
- ↗ La grande saison des pluies de mi-août à mi-novembre ;
- ↘ La grande saison sèche de mi-novembre à mi-mars.

La température moyenne de la région est d'environ 23°C. Les températures mensuelles les plus basses sont relevées au mois de juillet (21,8°C) et les plus élevées au mois d'avril (24,6°C). Les précipitations annuelles moyennes se situent le plus souvent entre 1550 et 2000 mm (hauteur moyenne mensuelle de pluie sur les 25 dernières années : 1654 mm). Les maxima de précipitations sont enregistrés en avril-mai et en septembre-octobre.

3.1.2.2. Relief

Le relief de la Commune de Doumaintang est accidenté et varié (présence de plaines, de collines et de plateaux) avec **des pentes assez importantes comprises entre 20 et 45% traduisant une forte érosion du sol. L'altitude moyenne est de 712m.**

3.1.2.3 Sols

Les sols de Doumaintang sont de deux types ; en profondeur c'est-à-dire en zone marécageuse on a des sols hydromorphes et au niveau des collines, des plaines et plateaux aux sols ferrallitiques. Les sols ferrallitiques sont caractérisés par une texture sablo-argileuse d'où le caractère collant et glissant du sol de Doumaintang. Ils sont pauvres en éléments nutritifs, acides, fragiles et caractérisés par de fortes colorations rouges. Comme la plupart des sols sous couvert végétal forestier, ces sols sont parfois fertiles et sont utilisés particulièrement pour la production du Cacao, du café et des cultures vivrières.

Les sols hydromorphes (meubles) se retrouvent uniquement dans les zones marécageuses et aux bords des cours d'eau. Ces sols sont presque inexploités en saison pluvieuse par les populations puisqu'ils regorgent de beaucoup d'eau. Ils sont simplement utilisés pour la collecte des produits tels que les huitres, les vers blancs. Cependant, en saison sèche ils sont mis en valeur par les populations. Ils y exploitent le sable et d'autres produits comme les nattes et les bambous servant à la construction des cases et des outils de danses traditionnelles.

3.1.2.4. Hydrographie

La Commune de Doumaintang est arrosée de plusieurs rivières au régime permanent ou saisonnier et poissonneux telles que : La doumé, Ntel, Joul, Boul, Kouabouo, Okoual, Miangal, Méyouké, Nodo, Yidhò, Kon, Aminémekoug, Koudeukoudeu, etc.

3.1.2.5. Flore et végétation

La végétation est caractérisée par des forêts denses et des forêts marécageuses à raphiales. Ces formations végétales sont riches en essences commercialisables telles que : Iroko, Doussier, Sapelli, Moabi, Fraqué, Ayous, Bubinga, etc, et en Produits Forestiers Non Ligneux (PFNL) tels que : le Ndjansang (condiment), le Ndo'o (*Irvingia spp*), l'Okok (*Gnetum sp*), le poivre noire, le Koutou (champignon local), le Tondo (condiment). Les espèces herbeuses dominantes dans les zones de savane herbeuse sont : *Pennisetum purpureum*, *Hyparrhénia rufa*, *Chromolaena odorata*, *Mimosa sp* et de nombreuses graminées. Les prairies marécageuses sont surtout colonisées par les Maranthacées et les Zynziberacées. A ces espèces végétales, il faut ajouter la gamme variée des cultures vivrières et pérennes. Les jachères sont colonisées principalement par *Musanga cercropiodes* (parassolier), *Eupatorium sp* et *Chromolaena odorata*.

3.1.2.5. Faune

La Commune de Doumaintang abrite une faune sauvage très diversifiée et abondante. Cette faune sauvage se retrouve dans n'importe quelle zone forestière et les principales espèces que l'on rencontre sont : Lièvre, biche, singe, porc épic, pangolin, rat de gambie, Chevrotin aquatique, Potamochère, Buffle de la forêt, Guib harnaché, Siatungu, Céphalophe à bande dorsale noire, éléphant de forêt, Pangolin géant, Athérure africain, Aulacode, Colobe Guéresa, Gorille etc.

La faune sauvage aquatique se trouve principalement dans les cours d'eau et marécages. Les principales espèces pêchées sont : Silure, Tilapia, Carpes, poisson vipère etc.

les espèces d'oiseaux identifiées sont : Perroquet Jacko, Touraco géant, Vautour palmiste, Martin chasseur pygmée, Guêpier à gorge blanche, Calao à joues brunes, Hirondelle noire, Bulbul

modeste etc. la zone possède aussi une multitude d'espèces d'insecte non identifiées, ainsi que des reptiles tels que : la vipère du Gabon, le mamba vert, le varan du Nil, le crocodile nain etc.

3.1.2.6. Ressources minières

Le sol de la Commune regorge de grande potentialité en matière de ressources minières, cependant ces ressources n'ont jamais encore été explorées par l'administration en charge .

3.1.3. DESCRIPTION DU MILIEU SOCIO-ECONOMIQUE

3.1.3.1. Histoire de la Commune

La Commune de Doumaintang est née du décret présidentiel N° 93 /321 du 25 Novembre 1993, portant réaménagement des Communes sur l'ensemble du territoire National. Doumaintang signifie le Baobab des toiles d'araignées. La Commune de Doumaintang naît de l'éclatement de l'ex Commune de Doumé en 3 communes autonomes appelés les trois "D" ; il s'agit de : Doumé, Dimako et Doumaintang. Cette mesure respecte la volonté du gouvernement Camerounais de rapprocher l'administration des administrés. Du fait de la mise en application tardive du décret présidentiel de 1993, l'élection du 1er maire a eu lieu en 1996.

3.1.2.2 Démographie

3.1.2.2.1 Taille et structure de la population

La commune de Doumaintang compte 28 villages et un espace urbain constitué de quatre quartiers. Ils sont traditionnellement dirigés par une chefferie de 2^e degré et par 24 chefferies de 3^e degré. Les tranches d'âges et la taille de la population sont présentées dans le tableau 1.

Tableau 1: Population par tranche d'âge de Doumaintang

N°	Village		Populations					Total
			0-5 ans	6-15 ans	16-35 ans	36-60 ans	+ 60 ans	
1	BADOUMA I		35	100	55	35	12	237
2	BADITOU		74	115	282	135	30	636
3	BAKOUMBIAM I		185	197	206	248	49	885
4	BAKOUMBIAM II		32	43	45	55	6	181
5	BAMEKOK I		21	37	42	58	7	165
6	BAMEKOK II		34	42	51	55	8	190
7	DOUMAIANTANG	CENTRE	221	198	245	155	98	917
		CHANTIER	23	37	32	25	22	139
		BAMBOULE	50	42	67	45	9	213
		SIAFOUM	80	58	61	66	12	277
8	DJENDE I		77	53	65	84	11	290
9	DJENDE III		20	36	32	46	14	148
10	KABILI		62	74	61	39	13	249
11	KONGSIMBANG I		65	77	78	40	19	279
12	KONGSIMBANG II		28	23	42	20	8	121
13	KOUAMBANG		168	203	241	154	75	841
14	MBAGUE MPAL		192	160	133	146	39	670
15	MBALINGUE		41	62	55	57	7	222
16	MBAME I		46	54	75	92	15	282
17	MBAME II		27	39	43	57	8	174
18	MBANG HAKOU		33	27	32	20	12	124
19	MENDJIME		156	254	195	134	72	811

N°	Village	Populations					Total
		0-5 ans	6-15 ans	16-35 ans	36-60 ans	+ 60 ans	
20	MENYANGOUA	138	153	169	111	45	616
21	NGANDAME	91	155	184	142	32	604
22	NGOMDOUMA I	66	67	79	39	16	267
23	NGOMDOUMA II	105	182	207	93	29	616
24	OULBIAM	45	63	77	55	10	250
25	OULDICK I	20	22	21	43	20	126
26	OULDICK II	50	65	205	44	12	376
27	SALLE	102	147	209	173	34	665
28	SEGUELEDOM	46	76	49	115	8	294
29	NGODOMOU	36	57	58	132	24	307
TOTAL		2369	2918	3396	2713	776	12172

Source : Enquête de terrain WAPAL, 2011

Il ressort du tableau 1 que, la population de Doumaintang est estimée à 12172 habitants environ (Source : Enquête de terrain WAPAL, 2011). Cette population est Constituée des tranches d'âges de 0 à 5 ans, de 6 à 15ans, de 16 à 35 ans, de 36 à 60 ans et plus de 60 ans. La population est essentiellement jeune. La pyramide des âges ci-après en donne une illustration.

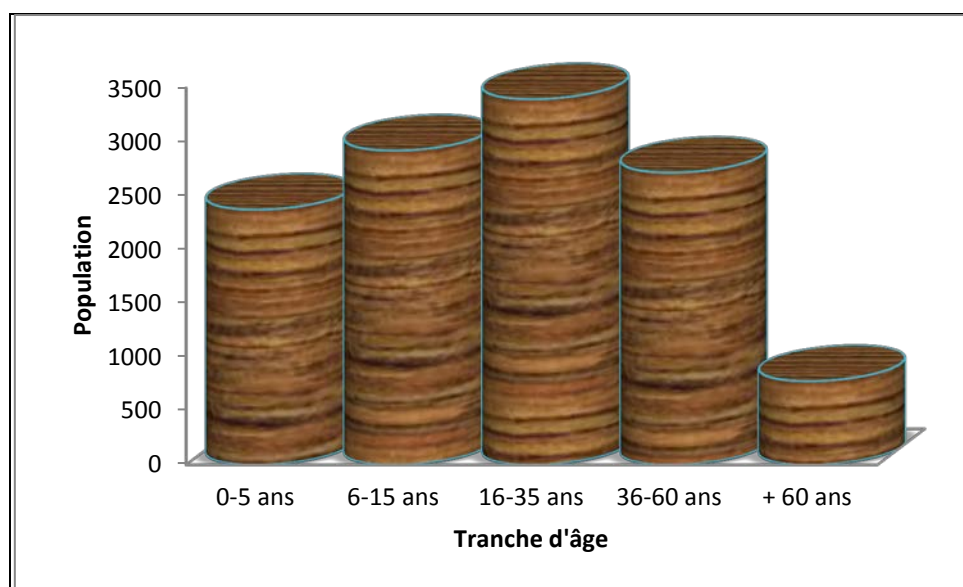
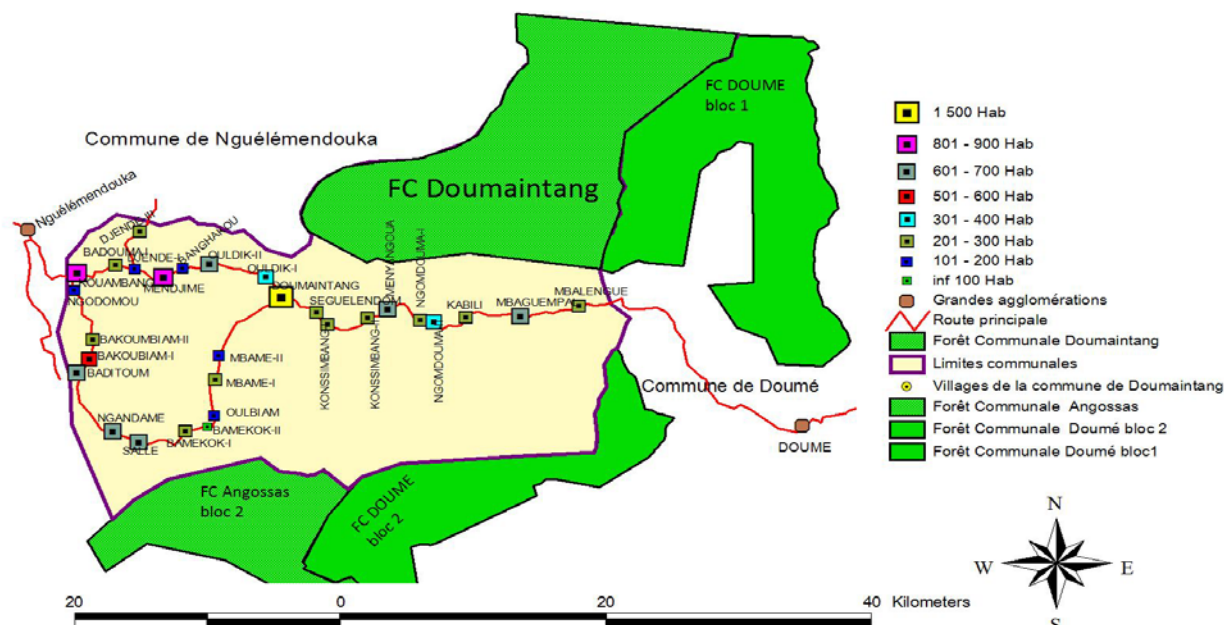


Figure 1: Pyramide des âges

Habitants par village dans la commune de Doumaintang



Carte 2: Répartition de la Population par village

3.1.2.2.2 Groupes ethniques et relations inter-ethniques

La population de Doumaintang est constituée d'un seul groupe ethnique, les **MAKA MBOANS**. Toutefois, l'influence de l'activité économique et l'affectation des fonctionnaires dans les différents services publics de l'arrondissement a contribué à l'installation d'autres groupes ethniques tels que : Baya, Beti, Foulbé, Bafia et Bamileké. On trouve aussi les populations venues des Pays voisins tels que les Nigériens. Les relations inter-ethniques sont pacifiques.

3.1.2.2.3 Religion

La commune de Doumaintang regorge une multitude de religion, en majorité d'obédience chrétienne. Le Christianisme est majoritairement représenté par l'Église catholique romaine, suivi de l'Église Protestantes, Adventiste etc. L'islam est très faiblement représenté.

3.1.2.2.4 Mobilité de la population

La population de la Commune de Doumaintang possède plusieurs lieux hors de l'arrondissement où ils vont se ravitailler pour les principales causes suivantes : Produits de première nécessité, loisirs, problème de justice, commerce, recherche d'emploi rémunéré, éducation scolaire etc. Les principales villes où vont ces populations sont les suivantes : Nguélemendouka, Doumé, Abong-Mbang, Bertoua, Yaoundé, Douala etc.

3.1.3.2.5 Caractérisation des populations vulnérables

La Commune ne possède pas d'infrastructure sociale pouvant permettre l'encadrement des personnes vulnérable de la zone du fait de l'absence des services des affaires sociales. Une liste non exhaustive des populations vulnérable de la commune à été dressée et comporte les catégories ci-après : Handicapés moteurs (80), sous-muet/ mal entendant (09), handicapés visuels (24), orphelins mineurs (127), grands malades (20), veuves (121), personnes du 3^{ème} âge (607), personnes vivant avec le VIH/SIDA (21). Il n'existe pas d'enfants de la rue dans l'arrondissement.

3.1.3.2.6 Organisation sociale

La structure sociale dans la commune de Doumaintang est organisée autour d'une chefferie de 2^e degré et de 22 chefferies de 3^e degré.

Par ailleurs elle aussi constituée de Groupement d'Initiative Commune (GIC), et d'associations. Les différentes activités menées par ces derniers sont les suivantes : La création des champs communautaires, l'entraide, et les tontines.

3.1.3.2.7 Habitats

Les maisons sont anarchiquement construites le long des principaux axes routiers avec un taux de promiscuité très élevé. Comme la plupart des sociétés africaines, les concessions familiales sont groupées autour d'un noyau central qui est soit le chef de famille ou le patriarche. Les enquêtes ont permis de classer les habitats en plusieurs catégories : les maisons en matériaux définitifs, semi-définitifs ou provisoires avec ou sans latrines. Il est à noter que le problème de latrine est crucial pour les communautés rurales qui n'en ont pratiquement pas. Les principaux matériaux de construction utilisés sont la terre (potopoto), les briques ou blocs de terre, les parpaings, le ciment, les planches, le raphia, la paille et les tôles ondulées en aluminium. La mentalité des populations rurales ne les stimulent pas à construire des habitats décentes, d'où la précarité de ceux-ci. Pour preuve, 95% des maisons de Doumaintang sont construites en matériaux provisoires. Le type de matériaux utilisés n'influence en rien le plan de construction des maisons qui sont de formes rectangulaires ou carrées.

3.1.3.2.8 Système foncier

Le titre foncier n'est pas l'apanage de toutes les populations de Doumaintang. La possession du terrain se fait par héritage du père à l'enfant (male), par don, et par achat de gré à gré. Les terrains sont délimités par des bornes naturelles à savoir : cours d'eau, arbres, routes et pistes.

3.1.3.2.9 Acteurs du Développement local

Les acteurs du Développement local sont classés en deux catégories :

Les acteurs internes à savoir : les GICs, les associations religieuses et non religieuses ;

Les acteurs externes à savoir : Les ONGs nationales et internationales, et les Ministères. Tous ces acteurs concourent au développement de la Communauté locale.

3.1.3.3 Activités économiques

3.1.3.3.1 Agriculture

L'agriculture est la principale activité pratiquée par les populations actives de la Commune de Doumaintang. C'est une agriculture de subsistance en générale, et les récoltes sont destinées à 70% pour la consommation des ménages et le reste pour la vente. Les principales spéculations pratiquées portent sur les cultures vivrières et de rente.

Les cultures vivrières :

Elles font intervenir l'agriculture itinérante sur brûlis et la jachère, celles cultivées dans la zone de Doumaintang sont les suivantes : Arachides, piment, maïs, concombre, banane-plantain, macabo, manioc etc. Toutes ces cultures sont associées sur des parcelles culturales variant de 01 à 02 ha par cultivateurs.

Les cultures de rente :

Celles cultivées dans la zone de Doumaintang sont les suivantes : le café robusta, le cacao de variété traditionnelle et améliorée, et le palmier à huile. La superficie moyenne des exploitations cacaoyères est de 1,5ha. La main d'œuvre est essentiellement familiale et la production assez faible (3 à 4 sacs par ha). Le cacao produit est généralement écoulé par les "Coxeurs" (Collecteurs/Acheteurs informels) exerçant dans la région. Il n'existe aucune infrastructure de coordination des ventes agricoles. La disparition des « Zones d'Action Prioritaire Intégrée de l'Est (ZAPI-EST) » en janvier 1990 a complètement désorganisé le secteur cacao-café et découragé la plupart des paysans qui s'y adonnait. Depuis 2005, l'Etat camerounais à travers le MINADER a lancé plusieurs programmes pour relancer les filières cacao et café tels que : PPVCC, PSCC, PACICC etc. mais les retomber de ces programmes ne se font pas ressentir à Doumaintang. Il est à noter que la culture du café ne fait plus partie des priorités des populations de Doumaintang à cause de la cherté des intrants agricoles et du mauvais prix d'achat sur le marché. D'ailleurs les caféiers sont progressivement remplacés par les pieds de bananier-plantain en vogue pour le moment dans plusieurs villages.

3.1.3.3.2 Sylviculture

La sylviculture ne fait pas encore partie des habitudes de la population de Doumaintang, cela se remarque par l'absence des pépinières forestières dans la zone et l'absence d'un plan de reboisement.

3.1.3.3.3 Elevage et pêche

Elevage :

La population de Doumaintang pratique très peu l'élevage. Il représente dans cette commune un secteur peu développé. L'élevage pratiqué est de type traditionnel non claustré caractérisé par la divagation des bêtes. Les produits de cet élevage sont majoritairement destinés à l'auto consommation et le reste à la vente. Les animaux élevés ici sont : les poulets, les canards, les chèvres, les moutons, et les porcs.

La population pratique aussi la pisciculture. 03 étangs piscicoles de type barrage ont été inventoriés, et sont créés sur les crêtes de petits cours d'eau. Les espèces de poissons piscicoles rencontrées sont : Le Tilapia du Nil (*Oreochromis niloticus*), les hemichromis (poisson contrôlant la prolifération des Tilapia en étang) et les silures (*Claria gariepinus*).

Pêche :

L'arrondissement de Doumaintang est traversé par une multitude de cours d'eau qui se versent dans la Doumé. Ces cours d'eau rendent la zone propice à la pêche. Par ailleurs les techniques de pêches utilisées par la population sont de type traditionnel et peu développé. Les principaux modes de pêches utilisés sont : la pêche à la ligne, à la nasse et par barrage, d'où son caractère traditionnel. Les espèces courantes pêchées sont : les silures, les tilapias, les carpes, le poisson vipère, les crevettes, les crabes, les tortues marines, et les couleuvres. Les produits de pêche sont généralement destinés à l'autoconsommation et dans une moindre mesure à la vente.

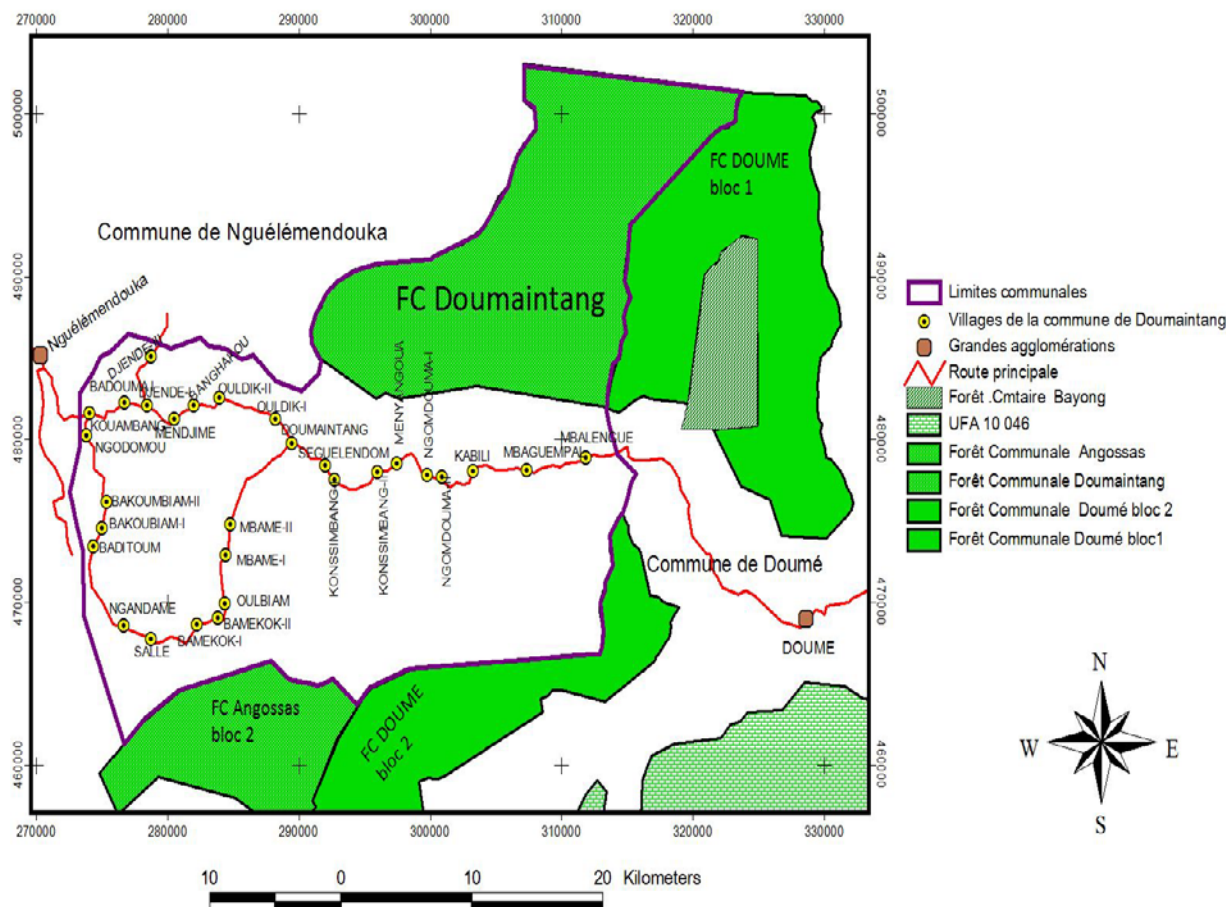
3.1.3.3.4 Chasse

La zone de Doumaintang est essentiellement forestière et par cette caractéristique, elle abrite une faune cynégétique assez diversifiée mais pas très abondante. La perte de cette biodiversité est due au fort taux de braconnage et à la coupe anarchique des essences forestières qui provoquent l'éloignement de la faune sauvage. La population de Doumaintang pratique une chasse de subsistance afin de pallier leur besoins protéiniques. Les techniques de chasse pratiquées sont de type traditionnel et caractérisées par l'usage des pièges à collet, des armes à feu (fusils), les appâts empoisonnés, les lances, les assommoirs et la chasse à courre. Cette activité est pratiquée par 80 % de la population et souffre d'un manque d'organisation. Autrement dit, c'est une activité non organisée. Ces techniques de chasse sont non sélective, de ce fait elles portent préjudice à la préservation de la faune sauvage locale.

3.1.3.3.5 Exploitation forestière

La commune de Doumaintang possède une forêt communale en cours de classement d'une superficie de 34 718 hectares. Ladite forêt est située dans les villages de l'axe Doumaintang-Mbalengue. Ceci pourrait être un atout majeur pour la Commune de Doumaintang vu que les redevances forestières qu'elle percevra, additionnés au BIP et au CAC pourront lui permettre de faire face à un certain nombre de difficultés si et seulement si les mécanismes d'une gestion efficiente sont mis en place.

Les principaux sites de collecte de ces produits sont la forêt communale et les forêts du domaine national (Forêts non classées). Les produits issus de la forêt sont les suivants : Bois d'œuvre, bois de chauffe, chasse, cueillette, paille, plantes médicinales. Cependant, l'exploitation de ces ressources se fait pour le moment de façon anarchique.



Carte 3: Exploitation forestière (UFA, VC, FC)

3.1.3.3.6 Collecte des Produits Forestiers Non Ligneux (PFNL)

La forêt de Doumaintang abrite divers produits forestiers non ligneux (PFNL) tels que : la Mangue sauvage (*Irvingia spp*), Cola sauvage, Cacao sauvage, Orange sauvage, plantes médicinales et écorces, le Raphia (*Raphia sp*), le Bitter kola (*Garcinia cola*), le Djanssang (*Recinodendron heudolettii*). Ces produits sont destinés à près de 90% à l'autoconsommation et sont utilisés par les populations locales dans la pharmacopée traditionnelle et l'alimentation. D'une manière générale, ces produits restent sous valorisés dans la zone ; malgré l'importance du potentiel existant et l'opportunité qu'ils présentent pour le développement local. La collecte de ces PFNL est plus pratiquée par les femmes.

3.1.3.3.7 Artisanat

L'artisanat dans la zone est une activité pratiquée par les jeunes, les femmes et quelques vieux. Les objets d'arts sont fait à base du matériau local, à savoir : bambou de raphia, rotins, bois (Padouk rouge etc.), feuilles de palmiers et de raphia, etc. Les objets d'art fabriqués sont : les paniers, les mortiers, les pilons, les pirogues, les lits, les chaises et les tabourets. Les objets fabriqués sont vendus et utilisés par les populations elles-mêmes. C'est une activité lucrative mais peu développée dans la zone à cause de l'absence de débouché.

3.1.3.3.8 Commerce

Dans la commune de Doumaintang, les populations pratiquent le petit commerce, qui ne concerne que la vente des produits de première nécessité, les produits agricoles et de chasses. La plupart de ces produits sont exposés et vendus le long des axes routiers au niveau des villages de l'arrondissement.

Le secteur souffre d'une absence d'infrastructures marchandes ce qui entraîne l'absence d'un marché formel. La population vient d'initier un marché périodique au centre de Doumaintang. Il n'existe pas encore aucune organisation qui favorise les ventes groupées au sein des villages. Les principaux marchés fréquentés par les populations locales sont les marchés de : Doumé, Nguélemendouka, Bertoua, Abong-Mbang et Yaoundé. Les marchés de Doumé et de Nguélemendouka sont les plus fréquentés.

3.1.3.3.9 Services

Les établissements de micro finances, d'épargne et de crédit sont inexistant dans la Commune de Doumaintang. Il existe tout au moins des tontines dans chaque village. Il n'existe pas encore de gare routière à Doumaintang. Le réseau téléphonique est parcellaire, il n'existe aucune antenne relai.

3.1.3.3.10 Autres activités économiques

Exploitation du sable, latérites et pierres :

Le sable, la latérite et les pierres font partie des ressources naturelles présentes dans la zone et exploitées par les populations de l'arrondissement de Doumaintang. Toutefois, le sable exploité en terme de quantité reste encore limité par rapport au potentiel de sable de la zone. Il existe aussi des carrières de pierres et de latérites exploitées par les populations. Malgré ces potentialités, les exploitants de sable et de pierre sont mal organisés, or c'est un secteur qui bien organisé peut réduire le taux de chômage des jeunes de la zone, et améliorer les recettes communales.

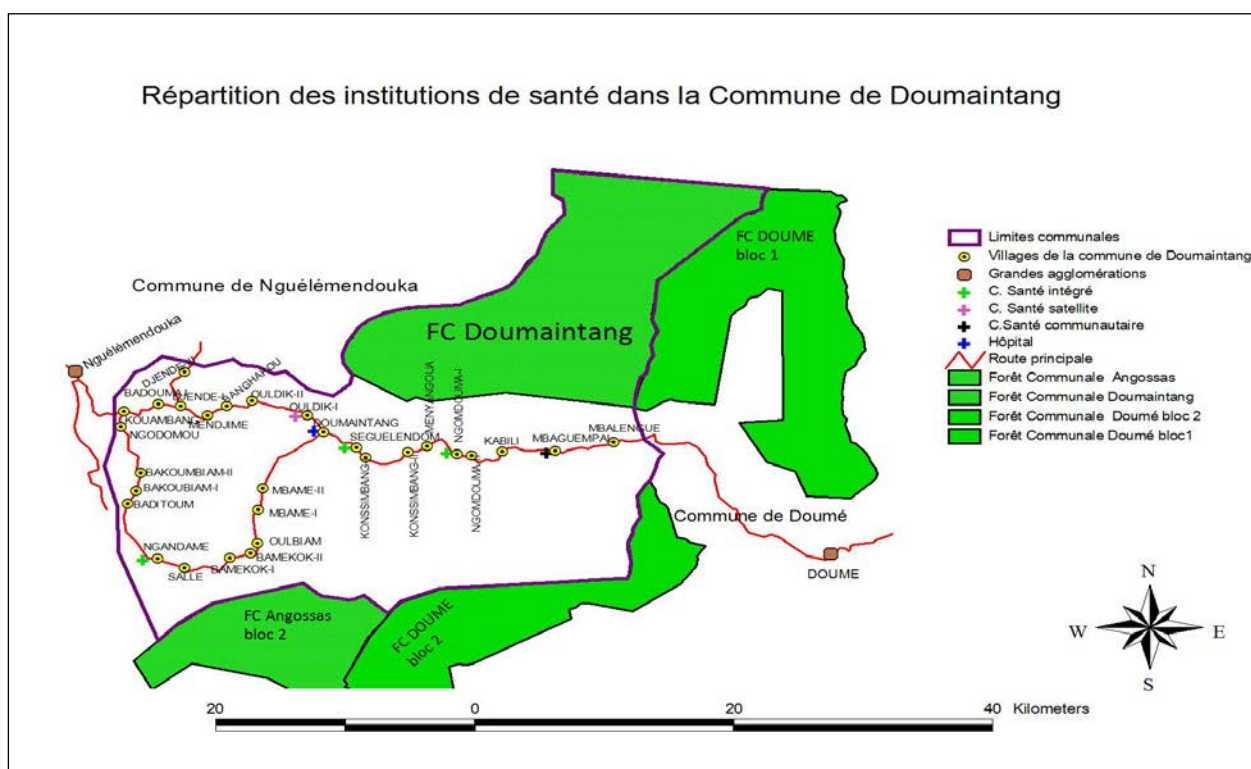
Transformation des produits :

Certains produits agricoles sont transformés par les populations de Doumaintang, à savoir le vin de palmier issu des troncs du palmier à huile qui est transformé en boisson forte et incolore appelé traditionnellement "Harki". Il y a aussi la transformation des tubercules de maniocs en couscous ou en bâton de manioc. Toutes ces transformations se font de manière artisanale. A cela s'ajoute la fabrication des briques de terre et l'extraction de l'huile de palme issues des noix de palmiers.

3.1.4 Couverture en services sociaux de base et infrastructures par secteur

3.1.4.1 Education de base et Enseignement secondaire

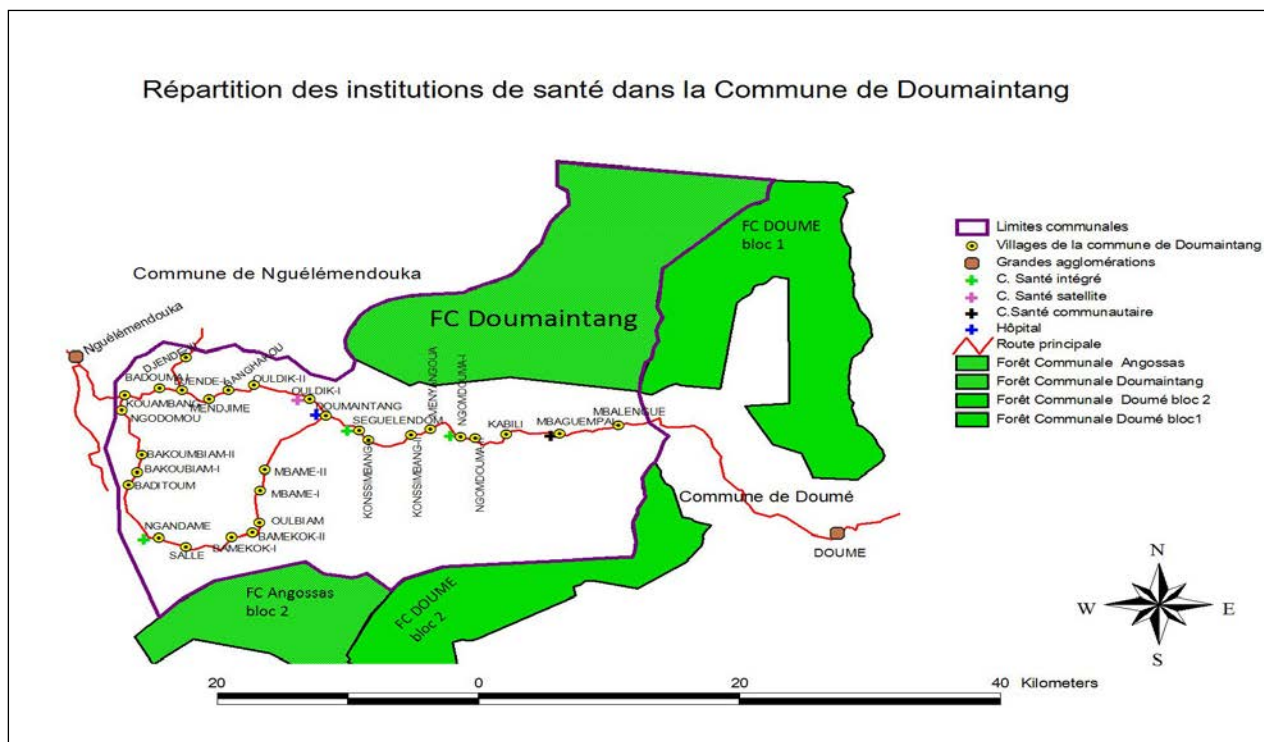
La Commune de Doumaintang compte 17 Ecoles primaires, 02 Maternelles, 01 CETIC, 01 CES.



Carte 4 : Répartition des infrastructures scolaires dans la Commune de Doumaintang

3.1.4.2 Santé Publique

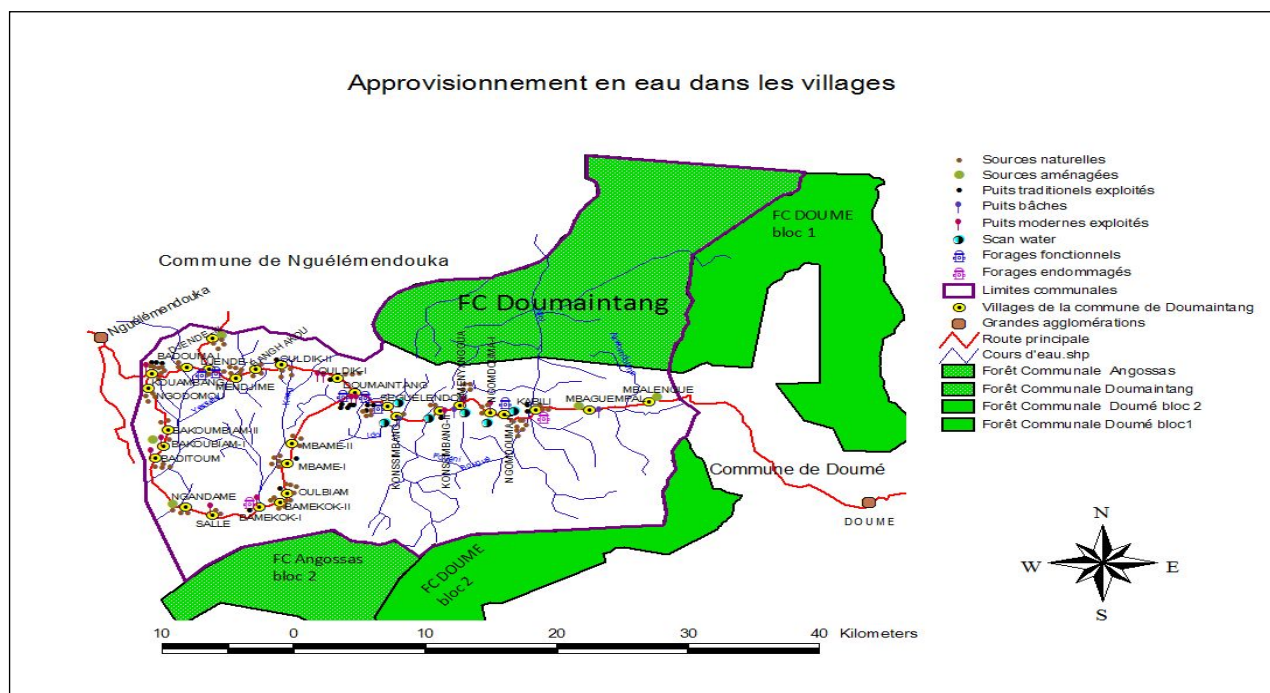
La Commune de Doumaintang possède les infrastructures sanitaires suivantes : 03 CSI (Ngomdouma, Ngandamé, Seguelendom et 01 CMA Doumaintang-ville).



Carte 5 : Répartition des infrastructures sanitaires dans la Commune de Doumaintang

3.1.4.3 Eaux

Les infrastructures hydrauliques de la Commune sont réparties de la manière suivantes : 08 Forages : 06 fonctionnels et 02 endommagés ; 24 Puits aménagés : 11 puits fonctionnel et 13 puits endommagés ; 92 Sources traditionnelles ; 05 Sources aménagées ; 03 Puits bâches ; 23 Puits traditionnels ; 01 Réseau Scan water non fonctionnel.



Carte 6 : Infrastructures hydraulique de la Commune de Doumaintang

3.1.4.4 Energie

Le réseau électrique n'existe pas dans la Commune de Doumaintang ; mais grâce à un financement du FEICOM à hauteur de 280 000 000 FCFA, la Commune de Doumaintang sera désormais doté d'un réseau monophasé qui couvrira partiellement la zone. Toute fois, il faut noter que, quelques ménages utilisent les groupes électrogènes à usage personnel ainsi que les lampes tempêtes pour leur éclairage.

3.1.4.5 Sport et Education Physique

La Commune de Doumaintang est en train de faire construire un stade municipal qui sera le seul équipement sportif moderne dans la Commune ; elle dispose néanmoins de plusieurs aires de jeu (terrain de football et handball inappropriés) dans certains villages.

3.1.4.6 Transport/ Travaux publics

La Commune ne possède pas encore de gare routière, on peut aussi noter une faible immatriculation des motos et voitures de la Commune sous CEMAC.

Par ailleurs, en matière d'infrastructures routière, la Commune compte : 148 Km de route en terre ce qui est très insuffisant vue sa grande superficie. Plusieurs ponceaux en matériaux provisoires (bois) et définitifs (ciment).

Les différents problèmes rencontrés sont : le mauvais état de la route, le mauvais état des ouvrages de franchissement (ponceaux) et l'absence des comités de gestion des routes.

3.1.4.7 Poste et Télécommunication/ Communication

Il n'existe aucune infrastructure de communication dans la Commune de Doumaintang, néanmoins des poches de réseau des opérateurs MTN et ORANGE couvre partiellement le territoire communal. Comme problèmes, notons le faible signal CRTV Télé et radio, l'absence d'un télécentre et d'une radio communautaire.

3.1.4.8 Affaires sociales

La commune de Doumaintang souffre d'une absence totale en infrastructures des affaires sociales. Ce service n'est pas encore effectif dans l'arrondissement ; néanmoins, un recensement non exhaustif a permis de dénombrer un important effectif des personnes nécessiteuses dont la synthèse est reprise dans le tableau ci-dessous ;

Tableau 2 : Couches vulnérables de la Commune de Doumaintang

Village	Population (a)	EFFECTIFS/COUCHES VULNERABLES									EQUIPEMENTS DISPONIBLES					TYPES D'APPUIS DONT BENEFICIE LE GROUPE				
		Handicapés moteurs	Sourds-muets / mal entendants	Handicapés visuels	Orphelins vulnérables (mineurs)	Grands malades	Veuves	Personnes du 3e âge	Personnes vivants avec le VIH/SIDA	Autres	Chaise roulante	Béquilles	Lunettes optiques	Cannettes	Autres	Encadrement psychosocial	Aides et secours	Bourses d'études	Subventions activités génératrices de revenus	Autres
DOUMAITANG	1500	7	0	1	15	0	6	58	2	0	0	1	0	0	0	0	0	0	0	0
OULDIK-I	365	3	1	0	2	2	2	20	1	0	0	0	0	0	0	0	0	0	0	0
OULDIK-II	670	2	0	0	1	1	1	10	0	0	0	0	0	0	0	0	0	0	0	0
BANGHAKOU	145	0	0	0	0	0	1	20	0	0	0	0	0	0	0	0	0	0	0	0
MENDJIME	810	1	0	0	12	0	3	12	0	0	0	0	0	0	0	0	0	0	0	0
DJENDE-I	197	1	0	0	5	0	2	14	0	0	0	0	1	0	0	0	0	0	0	0
DJENDE-III	245	1	0	0	5	1	2	14	0	0	0	0	0	0	0	0	0	0	0	0
BADOUMA I	287	4	1	2	0	0	4	12	0	0	0	0	1	0	0	0	0	0	0	0
KOUAMBANG I	847	3	0	2	4	0	7	75	0	0	0	0	1	0	0	0	0	0	0	0
MBAME-II	102	0	0	0	1	1	3	8	0	0	0	0	0	0	0	0	0	0	0	0
MBAME-I	235	5	0	0	11	0	6	15	0	0	0	0	0	0	0	0	0	0	0	0
OULBIAM	124	0	0	0	0	0	0	10	0	0	0	0	0	0	0	0	0	0	0	0
BAMEKOK-II	93	1	1	0	0	0	2	8	0	0	0	0	0	0	0	0	0	0	0	0
BAMEKOK-I	228	5	3	0	0	1	7	7	0	0	0	0	0	0	0	0	0	0	0	0
SALLE	665	13	0	2	25	2	20	34	2	0	0	0	0	0	0	0	0	0	0	0
NGANDAME	601	3	2	0	0	1	9	32	2	0	0	0	0	0	0	0	0	0	0	0
BADITOU	700	5	0	2	18	1	8	30	2	0	0	0	0	0	0	0	0	0	0	0
BAKOUBIAM-I	591	3	0	1	5	0	10	49	0	0	0	0	0	0	0	0	0	0	0	0
BAKOUBIAM-II	275	5	0	1	0	1	5	6	0	0	0	0	0	0	0	0	0	0	0	0

Plan Communal de Développement de Doumaintang

Village	Population (a)	EFFECTIFS/COUCHES VULNERABLES									EQUIPEMENTS DISPONIBLES					TYPES D'APPUI DONT BENEFICIE LE GROUPE				
		Handicapés moteurs	Sourds-muets / mal entendants	Handicapés visuels	Orphelins vulnérables (mineurs)	Grands malades	Veuves	Personnes du 3e âge	Personnes vivants avec le VIH/SIDA	Autres	Chaise roulante	Béquilles	Lunettes optiques	Cannettes	Autres	Encadrement psychosocial	Aides et secours	Bourses d'études	Subventions activités génératrices de revenus	Autres
NGODOMOU	193	1	0	0	11	0	3	24	0	0	0	0	0	0	0	0	0	0	0	0
SEGUELENDOM	244	2	0	4	0	0	0	7	0	0	0	0	0	0	0	0	0	0	0	0
KONSSIMBANG-II	264	1	0	1	0	0	0	8	0	0	0	0	0	0	0	0	0	0	0	0
KONSSIMBANG-I	260	3	0	2	3	1	7	19	0	0	0	0	0	0	0	0	0	0	0	0
MENYANGOUA	691	0	0	2	3	1	0	45	2	0	0	0	0	0	0	0	0	0	0	0
NGOMDOUMA-I	225	5	0	1	1	6	0	16	2	0	0	0	0	0	0	0	0	0	0	0
NGOMDOUMA-II	385	4	0	2	2	0	5	29	2	0	0	1	0	0	0	0	0	0	0	0
KABILI	284	2	2	1	0	0	2	13	0	0	0	0	0	0	0	0	0	0	0	0
MBAGUEMPAL	692	0	0	0	3	1	6	5	5	0	0	0	0	0	0	0	0	0	0	0
BALENGUE	220	0	0	0	0	0	0	7	1	0	0	0	0	0	0	0	0	0	0	0
TOTAL	12138	80	9	24	127	20	121	607	21	0	0	2	3	0	0	0	0	0	0	0

Source : Enquête de terrain WAPAL, 2011

3.1.4.9 Tourisme

Le secteur du tourisme à Doumaintang n'est pas développé dans l'arrondissement, malgré la présence de certains sites touristiques non reconnu par le Ministère en charge du tourisme, à l'instar : des grands étendus de marécage regorgeant des crocodiles nains, la forêt communale ayant une biodiversité très riche, et les différents villages construits encore traditionnellement sont tous des éventuels sites potentiels pour le tourisme local. Afin que ces sites soient visités, il faudrait qu'il y ait des établissements touristiques tels que les auberges, restaurants, motels.

3.1.5 Principales potentialités et ressources de la Commune de Doumaintang

3.1.5.1 Principales potentialités

La Commune possède un grand potentiel pour son développement à savoir :

- Des ressources naturelles : forêt, faune sauvages, des sites touristiques, et un climat favorable à la vie des populations ;
- Le dynamisme, la solidarité des populations et l'élévation marquée de leur niveau d'instruction ;
- Richesse du sol sur le plan agricole (fertilité du sol) et minier (ressources pas encore identifiées) ;
- Des grandes surfaces non cultivées pouvant servir au développement de l'agriculture ;
- Une agriculture diversifiée ;
- Une élite importante et intellectuelle ;
- Présence des carrières de sables, de latérites de sables de pierre.

3.1.5.2 Principales ressources de la Commune

Les principales ressources de la Commune de Doumaintang comprennent :

- Des Taxes communales Directes ;
- Des Taxes Communales Indirectes ;
- Produits de l'exploitation du Domaine et Services Communaux ;
- Des Ristournes et Redevances consenties par l'Etat ;
- Transfert reçu dans le cadre de la coopération décentralisée ;
- Des autres produits et profits.

4. SYNTHÈSE DES RESULTATS DU DIAGNOSTIC

4.1. SYNTHÈSE DU DIC

4.1.1. Points forts et points faibles

ASPECTS	FORCES	FAIBLESSES
Gestion des Ressources Humaines	<ul style="list-style-type: none"> - Existence d'une politique de gestion des salaires ; - Recrutement de deux nouveaux cadres qualifiés avec l'appui du PNDP ; - Existence d'un plan de campagne. 	<ul style="list-style-type: none"> -Faible organisation du travail ; -Faible gestion de l'information et de la communication ; -Insuffisance du personnel qualifié ; -Insuffisance du matériel de travail ; -Insuffisance des formations et des recyclages du personnel; -Faible politique de gestion des carrières ; -Faible renouvellement des effectifs, -Absence d'un système d'évaluation et de motivation du personnel ;
Gestion des Ressources Financières	<ul style="list-style-type: none"> - Consommation du budget à 98% ; - Expertise d'un nouvel agent financier ; - Existence et respect de la procédure de décaissement ; - Budget annuel sensiblement équilibré (en recettes et en dépenses). 	<ul style="list-style-type: none"> -Absence d'une commission communale en charge de l'économie locale ; - Quasi-totalité du budget alloué au fonctionnement ; - Faible diversité des taxes

ASPECTS	FORCES	FAIBLESSES
		communales ; - Absence d'un fichier de contribuable ; - Faibles recettes propres (recettes fiscales et taxes communales) ; - Absence des documents comptables (journal, grand livre, balance, bilan) ; - Indisponibilité des comptes administratifs des 02 derniers exercices.
Gestion du Patrimoine	- Présence d'immobilisations telles 01 bâtiment, 01 terrain ; - Présence des biens meubles tels que les tables, fauteuils de bureau, et les chaises ; - Présence d'un mobilier de bureau - Présence d'un véhicule et de 03 motos en bon état.	- Faible entretien des biens communaux ; - Absence d'un répertoire des biens mobiliers et immobiliers ; - Faible patrimoine communal (Absence d'immobilisations telles que : engins lourds, camions, machines électroniques...).
Gestion des Relations	- Bonne collaboration avec les services déconcentrés de l'Etat et les chefferies traditionnelles ; - Bonne relation avec les projets et programmes (PNDP, PLAN CAMEROON, CTFC); - Relation de partenariat avec les entreprises (WAPAL, Ets FOTSO, Ets L'AVENIR) ; - Assez bon partenariat pour les actions de développement avec d'autres communes ; - Assez bonne relation avec les congrégations religieuses ; - Appartenance à l'association des communes et villes unies du Cameroun (CVUC).	-Faible adhésion des populations aux initiatives de développement ; -Faible mobilisation des élites et des personnes ressources pour le développement de la commune ; -La commune ne bénéficie pas des parrainages d'autres communes à l'international.

4.1.2. Axes de Renforcement de la commune

Par rapport aux faiblesses constatées, les axes de renforcement ci-après se sont avérés indispensables.

Ressources Humaines

- ↻ Recrutement d'un personnel qualifié ;
- ↻ Formation et recyclage du personnel existant dans divers domaines (comptabilité, informatique, bureautique, etc.)
- ↻ Capacitation de l'exécutif communal sur les techniques modernes de management (gestion des ressources humaines) ;
- ↻ Mise en place d'un système d'évaluation et de motivation du personnel ;
- ↻ Renforcement du système d'information et de communication au niveau des ressources humaines.

Gestion des ressources financières

- ↻ Instauration d'une collecte systématique des taxes et recettes fiscales ;
- ↻ Allocation d'une fraction du budget à l'investissement ;

- ↻ Mise en place d'une politique incitative à la création des AGR en vue de l'élargissement de l'assiette fiscale ;
- ↻ Création d'une politique de développement de l'économie locale ;
- ↻ Diversification des ressources financières de la commune ;
- ↻ Elaboration et actualisation régulière du fichier des contribuables ;
- ↻ Instauration d'une tenue conforme des documents comptables (journal, grand livre, balance, bilan).

Gestion du Patrimoine Communal

- ↻ Elaboration d'un répertoire des biens mobiliers et immobiliers de la commune ;
- ↻ Définition d'une politique fiable de gestion du patrimoine communal (acquisition, entretien, mise hors service) ;
- ↻ Recrutement d'un personnel en charge de l'entretien du matériel roulant de la Commune ;
- ↻ Diversification et élargissement du patrimoine communal.

Gestion des Relations

- ↻ Élaboration et mise en place d'un plan d'information et de communication ;
- ↻ Sensibilisation des populations et des élites en vue de leur forte adhésion aux initiatives de développement ;
- ↻ Développement de la collaboration et de la concertation avec les autres communes ;
- ↻ Initiation des relations de jumelage et de parrainage avec d'autres communes tant sur le plan national qu'international.

4.2. Principaux problèmes et besoins identifiés et consolidés par secteur

L'analyse des trois diagnostics a permis de ressortir l'essentiel des problèmes de la commune sur 28 secteurs. Des esquisses de solutions ont été apportées en vue d'améliorer les conditions de vie des populations comme le présente le tableau ci-dessous :

N°	Secteur	Problèmes reformulés	Villages concernés	Principales causes	Principaux effets	Besoins
1	Agriculture	Faible productivité agricole	Tous les villages	Faible encadrement des producteurs	Utilisation des mauvaises techniques	-Affectation de 02 AVZ dans la zone -Construction et équipement de 02 postes agricoles - Construction d'une délégation régionale dans l'arrondissement
				Faible mécanisations de l'agriculture	Pénibilité du travail	- Appui de 60 GIC en matériel agricole moderne (500 machettes, 29 moto pompes, 300 râteaux, 300 pioches, 120 brouettes, 120 portes tout) et en intrants (semences améliorées, pesticides...)
				Faible organisation paysanne	Absence des ventes groupées	-Redynamisation des anciens GIC et associations et création de 60 nouveau GIC (dont 02 par village) - Organisation des GIC et associations en filière de production
				Insuffisance d'intrants et des semences améliorées	Faible développement des plantes (Absence d'espèces à cycle végétatif court)	- Appui des GIC et associations en intrants de qualités - Formation de 29 relais communautaires sur les techniques de compostage - Création d'une pépinière municipale en plants améliorés à Doumaintang
				Difficultés de conservation des produits après la récolte	Pertes post récoltes élevées	- Organisation de 02 séances de formations de 29 relais communautaires sur les techniques de traitement des grains avant stockage (Traitement post récolte) -Construction de 29 magasins de stockage
				Insuffisance des pistes de desserte	Difficultés de sortir les produits des champs	- Aménagement de 100 km de piste de desserte pour le transport des produits agricoles des champs vers les marchés (Axe : Mbage-Mpal-Nkoum 25 km, Mbage-Mpal- Bouam : 35 km, Mendjimé-Bakoumbiam 15 km, Djendé I-Moon Mebaa 15 km, Bangha-khou-Mbamé 10 km,)
2	Elevage, Pêche et	Faible	Tous les	Absence	Utilisation des	- Affectation du personnel AZV dans la zone

N°	Secteur	Problèmes reformulés	Villages concernés	Principales causes	Principaux effets	Besoins
	industrie animale	productivité animale	villages	d'encadrement	mauvaises techniques d'élevage	
				Absence d'un centre zootechnique	Absence de personnel dans la zone	-Création, construction et équipement d'un centre zootechnique -Construction d'une délégation d'arrondissement du MINEPIA à Doumaintang
				Divagation des bêtes	Destruction des récoltes par les animaux	-Construction des enclos par les propriétaires des bêtes - Formation de 29 relais communautaires sur les techniques simples de construction des enclos
		Faible productivité de la pêche	Ngomdouma II, Kabili, Mbage Mpal, Mbalingué, Ouldick I et II, Badouma I, Sallé, Bamekok I, Mbamé	Insuffisance et mauvais qualité du matériel de pêche	-Pénibilité de la tâche -Faibles quantités pêchées -Destruction des alevins	Appui des pêcheurs en matériel de pêche plus adapté (500 filets, 3000 hameçons, ...)
				Utilisation des mauvaises techniques de pêche	-Faible régénération des espèces -Diminution des stocks halieutiques	-Sensibilisation des pêcheurs pour l'utilisation des filets avec des trous plus grands et pour l'arrêt de la pêche avec les produits toxiques -Diminution des barrages dans les cours d'eau
				Insuffisance des étangs et abandon des étangs piscicoles existants	Insuffisance périodique du poisson	- Formation de 29 relais communautaires dont un par village sur les techniques de construction et de suivi des étangs -Création de 03 centres d'alevinages
3	Domaines et des Affaires Foncières	Faible accès aux services des domaines et des affaires	Tous les villages	Absence de logement pour le personnel de l'Etat	Refus de certaines personnes de s'installer à Doumaintang	-Construction d'au moins 90 logements sociaux dans la ville et les villages de Doumaintang - Construction de 24 logements sociaux à

N°	Secteur	Problèmes reformulés	Villages concernés	Principales causes	Principaux effets	Besoins
		foncières				Doumaintang
				Absence d'un plan d'aménagement de la commune	Occupation anarchique des terres	- Création d'un plan d'aménagement de la ville de Doumaintang - Création d'une structure des domaines dans l'arrondissement
				Conflits foncières	Mésententes entre les villages, les familles	- Implication rapide et énergique des autorités administratives (arrondissement et département) - Délimitation des limites entre les villages de l'arrondissement (implantation des bornes)
				Faible accès au titre foncier	Expropriation régulière	- Sensibilisation des populations sur la nécessité de posséder un titre foncier - Facilitation de l'obtention des lots par les particuliers
4	Développement urbain et Habitat	Faible développement urbain de Doumaintang et de l'habitat dans l'arrondissement	Tous les villages	Faible création et entretien de la voirie en terre	Insuffisance et dégradation rapide des routes et pistes	Augmentation du nombre de km (10) de voirie en terre dans la ville de Doumaintang
				Insalubrité dans les villages et à Doumaintang	- Développement des épidémies - Piètre image des villes et des villages	- Création de 29 comités d'hygiène et de salubrité dans chaque village de l'arrondissement ; - Création d'un dépotoir unique dans chaque village - Création d'un cimetière urbain à Doumaintang
				Habitat précaire	- Fragilisation des maisons par les termites et les vents.	- Vulgarisation des produits de la MIPROMALO - Création d'un centre de production des produits de la MIPROMALO - Appui de 02 presses parpaings par village et en matériel de sciage pour la construction des fermes

N°	Secteur	Problèmes reformulés	Villages concernés	Principales causes	Principaux effets	Besoins
5	Environnement et protection de la nature	Faible protection de l'environnement et de la nature	Tous les villages	Erosion	-Réduction des lits des cours d'eau -Passages busés bouchés	- Formation de 10 personnes par village (290 personnes) sur la construction des drains et le curage des ponceaux -Plantation de 5000 plants (Plants d'arbres) de couverture sur les espaces à sol ouvert de l'arrondissement
				Utilisation abusive des herbicides et pesticides	Empoisonnement du sol et des cours d'eau	- Sensibilisation et formation des populations sur les méfaits de l'utilisation abusive des herbicides et pesticides chimiques
				Utilisation des mauvaises techniques environnementales	Faible régénération des espèces	Création de 01 comité de vigilance par village (29 comités) sur la lutte contre les feux de brousse non contrôlés et les mauvaises pratiques environnementales dans chaque village
				Absence d'espaces verts communaux	Visage terne de la commune	- Création d'un espace vert de 100 ha dans les villages Doumaintang, Sallé, Menyangua, Kouambang, Ngadamé, Ngomdouma.
6	Forêt et Faune	Faible préservation de la forêt et de la faune	Tous les villages	Absence de plan de reboisement	Faible boisement de la commune	-Formation des pépiniéristes sur les méthodes de création et de gestion de pépinière à Doumaintang -Formation des pépiniéristes sur les techniques de gestion de plantation de plants en poquet à Doumaintang -Initiation d'un plan de reboisement à Doumaintang - Création de 02 forêts communautaires dans le massif forestier de Doumaintang
				Coupe abusive des arbres	Exposition des sols Erosion	- Création d'une patrouille de surveillance par village (29 patrouilles) sciage traditionnel
				Insuffisance des contrôles forestiers	Adoption des mauvaises	- Affectation de 3 agents du MINFOF au poste forestier de Doumaintang

N°	Secteur	Problèmes reformulés	Villages concernés	Principales causes	Principaux effets	Besoins
					pratiques (Braconnage,)	<ul style="list-style-type: none"> - Formation d'un relais d'élevage du petit gibier par village (29 relais) sur l'élevage du petit gibier (des aulacaudes, porc-épic et des rats géants). - Affichage des tracts sur les espèces animales de la classe A, B et C protégées par la loi forestière de 1994 dans tout l'arrondissement de Doumaintang -Création d'un patrouille de lutte anti braconnage par village (29 patrouilles). -Construction et équipement d'un poste forestier à Doumaintang
7	Administration territoriale décentralisée	Faible encadrement des populations par les administrations territoriales décentralisées	Tous les villages	Faible intervention administratif	-Pourrissement de certains litiges -Insécurité	<ul style="list-style-type: none"> - Renforcement des interventions administratives par le recrutement du personnel au MINATD - Renforcement (à 14) des effectifs des FMO - Création de 03 postes de contrôle fixe Ngadamé, Djendé I et Mbague-Mpal - Achèvement des travaux De construction de la sous préfecture de Doumaintang ;
				Faible accès à la protection civile en cas de catastrophe	Insuffisance et ignorance des méthodes de gestion des catastrophes	<ul style="list-style-type: none"> -Activation à la Sous préfecture de la structure de gestion des catastrophes naturelles du MINATD. -Identification de tous les risques de catastrophes susceptibles d'arriver dans la zone.
				Faible motivation des autorités traditionnelles	Faible engagement de certains chefs	<ul style="list-style-type: none"> -Ouverture d'une ligne de crédit au MINATD pour la motivation des chefs
				Insuffisance dans la gestion des ressources humaines	-Insuffisance du personnel qualifié -Insuffisance des formations après	<ul style="list-style-type: none"> - Recrutement du personnel qualifié à la Mairie (selon les moyens et les besoins exprimés) - Renforcement des capacités du conseil

N°	Secteur	Problèmes reformulés	Villages concernés	Principales causes	Principaux effets	Besoins
					recrutement ; -Absence d'un profil de carrière	municipal, du personnel et de l'exécutif communal - Edification d'un profil carrière à la Mairie
				Faibles réalisations communales	Animosité des populations	- Amélioration de la communication communale par la création de la radio communale -Elaboration et actualisation du fichier du contribuable -Elargissement de l'assiette fiscale par la création des nouvelles sources de revenus pour les populations
				Faible développement de l'économie locale	-Absence des infrastructures marchandes communales -Insuffisance des AGR	-Création d'une politique de développement de l'économie locale - Construction des infrastructures marchandes (04 marchés)
				Mauvaise gestion du patrimoine communale	Négligence des biens communaux	Création d'un service sur la gestion du patrimoine
				Mauvais état du local abritant les services communaux	Faible commodité du personnel communal	-Construction d'un hôtel de ville moderne - Construction d'une tribune sur le nouveau site de la place de fête
				Faible carnet relationnel	Faible carnet d'adresse	Développement des programmes de jumelage et de partenariat avec programmes, les ONG et les autres communes
8	Education de base	Difficulté d'accès a l'éducation de base de qualité	Tous les villages	Faible encadrement	Faible suivi des enfants	Affectation de 70 enseignants qualifiés dans les EP de l'arrondissement
				Insuffisance du matériel didactique	Augmentation des frais d'APEE	Appui en surplus du paquet minimum dans les écoles par une action concertée des élites et de la Mairie

N°	Secteur	Problèmes reformulés	Villages concernés	Principales causes	Principaux effets	Besoins
				Insuffisance des infrastructures	-Jumelage des niveaux scolaires -Absence de bureau à l'inspection -Refus des enseignants de s'installer sur le lieu d'affectation	- Construction, et équipement de 50 salles de classe - Construction de 52 latrines dans les écoles dépourvues ; - Construction de 19 clôtures dans chaque école de l'arrondissement - Construction de 18 points d'eau dans toutes les écoles de l'arrondissement - Construction de 57 logements d'astreinte dans les écoles de l'arrondissement - Construction et équipement des bureaux pour l'inspection d'arrondissement
				Insuffisance des tables bancs	Difficultés dans la prise des cours	Dotation de 2225 tables bancs aux écoles publics de l'arrondissement.
				Sous scolarisation des tout-petits	Retard dans la scolarisation des enfants	-Création, construction et équipement de 16 écoles maternelles dans l'arrondissement. - Transformation de l'école maternelle des parents de Kouambang en école publique
9	Enseignement secondaire	Difficulté d'accès a l'enseignement secondaire de qualité	Tous les villages	Faible encadrement au CES et au CETIC de Doumaintang	Faible couverture des programmes	Affectation des enseignants dans toutes les disciplines au CES et au CETIC de Doumaintang.
				Insuffisance de bâtiments au CES de Doumaintang et au CETIC	Jumelage de niveaux scolaire	- Transformation du CES de Doumaintang en lycée - Construction et équipement de 27 salles de classe (10 au futur lycée 27 au CETIC de Doumaintang) - Construction de 02 blocs administratifs (01 au futur lycée et 01 au CETIC) - Construction de 02 clôtures au futur lycée et au CETIC de Doumaintang - Construction de 10 logements d'astreinte (05 au futur lycée et 05 au CETIC)
				Insuffisance du	Difficulté dans la	-Construction de 02 bibliothèques (01 au

N°	Secteur	Problèmes reformulés	Villages concernés	Principales causes	Principaux effets	Besoins
				matériel didactique	préparation et dans la révision des enseignements	futur lycée et 01 au CETIC) - Construction de 02 salles informatiques (01 au futur lycée et 01 au CETIC), - Appui d'un kit d'électricité au CETIC de Doumaintang - Construction d'un atelier de maçonnerie, d'un point d'eau potable au CETIC de Doumaintang
				Insuffisance de structures d'accueil à Doumaintang	Difficulté de se loger à Doumaintang	Construction de 40 foyers locatifs à Doumaintang par la mairie et les élites.
				Eloignement du CES des villages	- Déplacement des enfants vers Doumaintang - Faible suivi parental	Création de 03 CES (Ngoudouma II, Djendé I, Baditum).
10	Enseignement supérieur	Accès difficile à l'enseignement supérieur de qualité	Tous les villages	Eloignement des universités	Arrêt précoce des études	Création d'une Université d'Etat dans la région de l'Est
				Vie précaires des étudiants	Orientation des jeunes vers l'informel	-Subventionnement des études de 10 étudiants en difficulté sociale de l'arrondissement par an ; - Création de 01 fond de soutien financier par élites pour les étudiants de l'arrondissement
				Cherté de l'enseignement supérieur	Faible opportunité pour les familles démunies	- Octroi de 10 stages de vacance rémunérés aux étudiants nécessiteux de l'arrondissement (par la Mairie) - Octroi des bourses d'études aux étudiants méritants de l'arrondissement (Bourse de 50.000 FCFA par étudiant).
11		Difficulté d'accès aux soins de santé de qualité	Tous les villages	Faible encadrement dans les hôpitaux de l'arrondissement	Faible suivi des malades -Risques élevés d'épidémies	Affectation de 20 personnels de santé : 01 médecin, 02 infirmiers diplômé d'Etat, 03 infirmiers brevetés, 03 aides soignants, une infirmière breveté accoucheuse, un commis

N°	Secteur	Problèmes reformulés	Villages concernés	Principales causes	Principaux effets	Besoins
	Santé publique				(choléra)	au CMA de Doumaintang. 01 IDE, 01 IB, 01 AS, 01 commis au CSI de Séguelodom. 01IDE, 01 IB, 01 AS, 01 commis au CSI de Ngandamé. 01 IDE, 01 IB, 01 AS, 01 commis au CSI de Ngomdouma I) - Activation de l'état de veille épidémiologique dans les 03 aires de santé de l'arrondissement - Formation de 29 relais communautaires (01 par village) sur les techniques de potabilisation l'eau
				Absence de certaines commodités dans les dans les CSI de l'arrondissement	Corvée pour les accompagnateurs des malades -Etroitesse des bâtiments abritant les CSI	- Construction de 03 points d'eau dans les centres de santé de Doumaintang, Ngandamé, séguelodom. - Construction de 05 clôtures dans les 05 centres de santé de l'arrondissement - Construction de 11 de logements d'astreinte (03 à Doumaintang, 02 à Ngandamé - Construction de 15 latrines - Electrification des 03 CS de l'arrondissement - Construction d'une morgue au CMA de Doumaintang - Création, construction et équipement d'un centre de prise en charge des personnes vivants avec le VIH au CMA de Doumaintang - Facilitation de l'accès aux rétroviraux - Achat d'une ambulance pour le CMA
				Mauvaise répartition des centres de santé dans l'arrondissement	Dépenses supplémentaires pour le déplacement des populations de	-Achèvement des travaux et équipement des 02 centres de santé communautaire de Ouldick I et de Mbage mpal -Création d'un centre de santé intégré à Djendé I

N°	Secteur	Problèmes reformulés	Villages concernés	Principales causes	Principaux effets	Besoins
					l'axe Doumaintang-Kouambang	
				Mauvais état de certains bâtiments et étroitesse des locaux dans les CSI	Faible salubrité des hôpitaux	-- Extension et réfection des bâtiments des 03 CSI de l'arrondissement
				Insuffisance des médicaments et ruptures du stock dans les CSI	Automédication	-Formation de 03 comités de gestion des CS sur la gestion des stocks -
				Retard dans les travaux de construction du CMA	Difficulté de rencontrer un médecin	Achèvement des travaux de construction du CMA et mise en service immédiate
				Insuffisance des équipements	Faible capacité d'hospitalisation et de faire des diagnostics exacts	Renouvellement du plateau technique dans les 03 CSI existants et équipement des futurs CSI en équipements techniques de qualité
				Faible prise en charge des personnes vivants avec le VIH	Marginalisation des malades	-Facilitation de l'accès aux rétros viraux -Création d'un centre de prise en charge des séropositifs au CMA de Doumaintang
				Faible valorisation de la pharmacopée (du potentiel) traditionnelle	Faible exploitation du savoir faire sur les plantes médicinales	- Structuration des guérisseurs traditionnels de la zone en filière - Formation et sensibilisation de 29 accoucheuses traditionnelles à la lecture des signes critiques.
12	Eau et Energie	Difficultés d'accès à l'eau potable	Tous les villages	Insuffisance des puits modernes et de forages	Attroupement autour des points d'eau	- Construction dans l'arrondissement de 20 puits, de 9 forages équipés de pompe à motricité humaine et aménagement de 27 sources. -Réhabilitation du réseau Scan water

N°	Secteur	Problèmes reformulés	Villages concernés	Principales causes	Principaux effets	Besoins
						-Aménagement d'une adduction d'eau à Doumaintang
				Mauvaise qualité des eaux	Prolifération des maladies hydriques	Formation des pères éducateurs sur les méthodes de potabilisation de l'eau
				Pannes fréquentes de forages.	Interruption fréquente des ravitaillements en eau potable	- Formation et équipement de 10 artisans réparateurs -Réhabilitation de 23 forages et puits en pannes - Création et redynamisation des CGPE dans chaque village
		Difficultés d'accès aux sources d'énergie	Tous les villages	Absence de réseau AES/SONEL dans l'arrondissement	Difficulté d'utilisation des appareils	- Raccordement au réseau AES SONEL de N'KA pour les villages de l'axe Doumaintang-Kouambang I - Raccordement au réseau triphasé de Doumé pour les villages de l'axe Doumaintang-Mbalingué - Raccordement au réseau AES SONEL de Mboma des villages de la boucle
				Absence d'une technologie biogaz	Absence de l'énergie électrique	Introduction d'une technologie (centrale) biogaz dans les villages de la boucle
				Inexploitation de l'énergie solaire	Faible éclairage	- Installation des plaques solaires pour l'éclairage public à Doumaintang
13 Travaux publics	Mauvais état des axes routiers	Tous les villages	Absence des travaux de cantonnage (Absence des comités de routes)	Etroitesse des routes -Faible visibilité	- Initiation des travaux de cantonnage des routes de l'arrondissement sur les 04 tronçons - Implantation des panneaux de signalisation sur les quatre axes de l'arrondissement - Equipement de 29 comités de route en petits matériel HIMMO - Création et formation d'un comité de route par village dans l'arrondissement	
			Mauvais état de certains ouvrages	Difficulté d'acheminement	- Construction du pont sur la rivière Moaélangue (à Kabili) en matériau solide	

N°	Secteur	Problèmes reformulés	Villages concernés	Principales causes	Principaux effets	Besoins
				de franchissement	des produits agricoles	- Curage régulier des 60 passages busés de l'arrondissement - Réfection, curage et remblayage de la digue Bamekok-Sallé
				Mauvais état de la route	Faible mobilité des personnes	- Reprofilage, rechargement et entretien régulier de la route Doumé – Nguelemendouka (75 km) - Nivelage, remblayage, amélioration de l'emprise de la route Doumaintang-Mbamé- Ngodomou (39 km)
14	Affaires sociales	Difficulté d'accès aux services sociaux de base	Tous les villages	Absence de prise en charge des personnes vulnérables	Absence des dons et d'appui	- Appui en équipement aux personnes vulnérables de l'arrondissement (27 béquilles, 13 lunettes, 19 chaises roulantes, 12 cannes blanches) -Création d'un fichier sur les personnes vulnérables de l'arrondissement - Appui financier à 102 personnes vulnérables de la zone (Veuves, handicapés mineurs...)
				Faible déploiement des services des affaires sociales dans la zone	Marginalisation des couches sociales	- Création et construction d'un poste des affaires sociales dans la ville - Affectation d'un responsable des affaires sociales à Doumaintang
				Absence d'un centre de réhabilitation des handicapés	- Incapacité à prendre une personne en charge - Abandon de la personne vulnérable à sa propre famille	- Création et construction d'un centre de réhabilitation des handicapés et/ou d'un centre social dans l'arrondissement
15	Promotion de la femme et de la famille	Faible épanouissement de la femme	Tous les villages	Analphabétisme des femmes	Sous estimation des capacités des femmes	- Encadrement de la femme et de la jeune fille - Alphabétisation des femmes par

N°	Secteur	Problèmes reformulés	Villages concernés	Principales causes	Principaux effets	Besoins
						l'implication du PNA
				Absence d'un centre de promotion de la femme et d'une délégation d'arrondissement	Faible développement des AGR	<ul style="list-style-type: none"> - Création, construction et équipement d'un centre de promotion de la femme dans l'arrondissement - Construction et équipement de la délégation d'arrondissement de la promotion de la femme et de la famille Appui aux activités du réseau des femmes de Doumaintang (GIC et associations)
				Marginalisation des femmes	Instrumentalisation de la femme	<ul style="list-style-type: none"> - Sensibilisation des populations sur l'apport des femmes dans le développement socio-économique des communautés - Prise en charge des victimes de la violence contre les femmes et les personnes vulnérables -Légalisation des mariages devant l'officier d'Etat civil (organisation de 02 cérémonies de mariages collectifs dans l'arrondissement)
16	Jeunesse	Faible épanouissement des jeunes	Tous les villages	Faible esprit associatif	Difficultés d'organiser des activités de groupe	<ul style="list-style-type: none"> - Structuration des jeunes en GIC et associations (01 GIC de jeunes par village) - Facilitation de l'accès aux sources de financement pour les jeunes (Encadrement des jeunes au financement PAJER U)
				Cohabitation	Promiscuité	-Sensibilisation des jeunes à la construction de leur logement
				Faible encadrement	Absence des animations pour jeunes	<ul style="list-style-type: none"> - Construction et équipement d'une délégation d'arrondissement de la jeunesse à Doumaintang - Redynamisation des 02 centres d'alphabétisation fonctionnelle de l'arrondissement (Bamekok I et Doumaintang). - Création, construction et équipement d'un centre multifonctionnel de promotion des

N°	Secteur	Problèmes reformulés	Villages concernés	Principales causes	Principaux effets	Besoins
						jeunes à Doumaintang - Affectation d'un cadre de jeunesse et d'animation à Doumaintang.
17	Sport et éducation physique	Faible pratique du sport et de l'éducation physique	Tous les villages	Mauvaise qualité des infrastructures de sport	Risque élevé d'accident	- Construction d'un stade municipal à Doumaintang ; - Construction d'un complexe multi sport dans l'arrondissement - Réaménagement des stades de football et de handball existant dans les villages
				Faible encadrement	Faible activité sportive	- Affectation des cadres d'EPS dans les différents établissements scolaires de l'arrondissement
				Insuffisance des équipements et matériel de sport	Incommodité dans la pratique du sport	- Distribution des équipements de sports à 29 associations pour l'organisation des championnats de vacances de football et de handball
18	Transport	Difficultés de déplacement des biens et des personnes	Tous les villages	Absence de gare routière	-Rareté des moyens de transport	Création d'une gare routière à Doumaintang
				Insécurité routière	Dégâts et pertes diverses (matériel et humain)	- Structuration des moto-taximen de la commune - Sensibilisation à l'établissement des permis de conduire pour conducteur de moto et de voiture dans chaque village de l'arrondissement, - Sensibilisation des populations (en langue) sur la sécurité routière - Installation et distribution des affiches et tracts relatifs à la sécurité routière dans les écoles et les places publiques de l'arrondissement,
				Faible immatriculation du matériel roulant	- Présence de plusieurs motos non conformes	- Immatriculation des motos et voitures de Doumaintang sous CEMAC

N°	Secteur	Problèmes reformulés	Villages concernés	Principales causes	Principaux effets	Besoins
					- Présence de malfrats	
19	Emploi et formation professionnelle	Difficulté d'accès à l'emploi et à la formation professionnelle	Tous les villages	Absence de structure de formation professionnelle	- Faible formation professionnelle des jeunes - Faible compétitivité dans la recherche de l'emploi	- Création, construction et équipement de 03 centres de formation professionnelle (01 en mécanique auto et moto à Doumaintang, 01 Menuiserie bois à Kouambang I, 01 en Maçonnerie à Menyangoua) pour les jeunes en déperdition scolaire ; - Organisation des campagnes de formation à l'outil informatique -Création d'une SAR/SM dans la zone
				Difficulté d'accès aux structures de recrutement	Ignorance des opportunités d'emploi	- Création à la mairie d'un babillard sur les opportunités et emplois créés - Création d'une équipe communale chargée de relayer l'information par l'affichage dans les foyers des villages
				Faible encadrement	- Absence de conseiller emploi - Ignorance des techniques de recherche d'emploi	- Affectation d'un cadre du MINEFOP dans l'arrondissement - Création d'un fichier sur les compétences des jeunes (main d'œuvre locale) de l'arrondissement
20	PME, économie sociale et artisanat	Faible développement des PME, de l'économie sociale et de l'artisanat	Tous les villages	Manque d'initiative entrepreneuriale (Insuffisance des PME)	-Faible développement des entreprises ; -Faible développement de l'économie locale	- Appui à 100 microprojets générateurs de revenus - Création d'une politique incitative au développement des AGR - Création d'un EMF fonctionnel à Doumaintang - Création de 10 grandes exploitations agricoles, forestières et artisanales dans la zone
				Absence de centre de formation aux petits métiers	- Faible technicité - Mauvaise qualité des produits	- Création construction et équipement d'un centre de formation aux métiers artisanaux dans l'arrondissement

N°	Secteur	Problèmes reformulés	Villages concernés	Principales causes	Principaux effets	Besoins
						- Formation des populations aux métiers artisanaux -Création d'une foire artistico-culturelle dans l'arrondissement
				Utilisation des techniques et outils archaïques	- Pénibilité du travail - Faible compétitivité des produits	- Appui à 10 groupes d'artisans en matériel de travail moderne (10 scies égoïnes, 30 limes, 15 ciseaux à bois, 19 bédanes ...)
21	Recherche scientifique et innovation	Faible valorisation des produits de la recherche	Tous les villages	Ignorance des produits de la recherche (MIPROMALO)	Faible utilisation des produits de la recherche pour la construction	- Vulgarisation de nouveaux produits de la recherche dans la zone - Encadrement des populations sur l'utilisation des produits issus de la recherche - Introduction des produits de la MIPROMALO, de l'IRAD, de l'ICRAF... dans la zone.
				Faible transfert de compétences	Faible rendement agricole	- Multiplication des espèces améliorées et des parcelles tests dans la zone - Facilitation du transfert des compétences vers les communautés
				Absence des projets de recherche dans la zone	Absence d'une base de données sur la zone	Subventionnement des projets de recherche dans la zone
22	Tourisme	Faible développement du tourisme	Tous les villages	Absence de culture touristique	Négligence des potentialités touristiques	Sensibilisation de 8000 personnes à la culture touristique dans l'arrondissement de Doumaintang
				Non valorisation des sites touristiques	Abandon des sites potentiels	- Inventaire de tous les sites touristiques de l'arrondissement - Organisation de 03 journées d'excursion par an pour les jeunes de l'arrondissement
				Absence des structures d'accueil	Difficultés d'hébergement dans	Construction de 02 auberges à Doumaintang, 01 auberge à Ngadamé et 01 auberge Kouambang I, 01 à Djendé I, 01 Ngomdouma

N°	Secteur	Problèmes reformulés	Villages concernés	Principales causes	Principaux effets	Besoins
					l'arrondissement	I
				Faible encadrement	Absence de sensibilisation des populations Ignorance des métiers touristiques	- Formation de 330 jeunes en industries touristiques - Affectation d'un personnel qualifié dans la zone
23	Culture	Faible valorisation de la culture	Tous les villages	Disparition progressive des danses et coutumes locales (patrimoine immatériel)	- Relégation de sa propre langue - Faible transmissions des langues, rites et coutumes aux enfants - Abandon des pratiques ancestrales	- Création de 01 séance de sensibilisation par semestre par village sur l'instauration des langues locales comme langues de communication dans les familles - Création et équipement d'01 centre linguistique et artistique à Doumaintang
				Absence d'un festival culturel	Négligences des danses traditionnelles	- Organisation d'un festival culturel Maka Mboans dans l'arrondissement
				Faible préservation du patrimoine culturel matériel	Faible conservation des vestiges culturels	- Réfection de tous les foyers culturels de l'arrondissement (Aménagement des espaces de musées dans ces foyers...) - Sensibilisation des jeunes une fois par trimestre au niveau des établissements scolaires sur les vertus des pratiques ancestrales et sur l'importance de la préservation des vestiges culturels - Construction et équipement d'une bibliothèque municipale à Doumaintang
24	Mines et développement industriel	Faible développement des mines et du développement	Tous les villages	Absence d'exploration minière	- Ignorance des réserves minières - Perte des opportunités	- Prospection des ressources minières - Etablissement d'un fichier sur les ressources minières existantes dans la zone

N°	Secteur	Problèmes reformulés	Villages concernés	Principales causes	Principaux effets	Besoins
		industriel			d'investissement	
				Absence d'industrie et de projets innovants	Faible développement de la zone	- Création et construction de plusieurs carrières artisanales d'extraction des pierres, du gravier et du sable dans la zone - Appui à la création des PMI et des projets innovants dans la région
				Faible extraction du sable et du gravier	Rareté des bâtiments en dur	- Achat d'un camion de transport - Organisation de l'activité d'extraction du sable et du gravier
25	Commerce	Faible développement des AGR	Tous les villages	Absence des infrastructures marchandes	Absence d'un lieu d'échange formel	- Création, construction et équipement de 4 marchés périodique à (Doumaintang, Koumbang I, Sallé, Ngomdouma II) - Organisation mensuelle des ventes groupées dans les villages de l'arrondissement
				Cherté des produits	Ralentissement de l'activité économique	- Initiation des caravanes mobiles intermittentes de vente promotionnelle des produits de première nécessité à Doumaintang (02 par trimestres), - Fixation d'un nouveau barème de prix sur les produits de première nécessité à Doumaintang
				Faible protection du consommateur	Risques élevés d'intoxication alimentaire	Organisation d'un séminaire par an sur la sensibilisation des acteurs économiques de Doumaintang sur la protection du consommateur
26	Poste et télécommunication	Difficulté d'accès aux NTIC	Tous les villages	Insuffisance du réseau téléphonique (Faible couverture du réseau téléphonique)	Réseau intermittent par endroit	- Installation de 03 antennes relais de téléphone mobile de tous les opérateurs de téléphonie mobile Camerounais

N°	Secteur	Problèmes reformulés	Villages concernés	Principales causes	Principaux effets	Besoins
				Absence d'un service postal dans la zone	Déplacement vers Doumé et N'ka	Construction d'un bureau de poste CAMPOST à Doumaintang
				Absence de télé centre communautaire	- Exclusion du rendez-vous mondial - Perte des opportunités d'affaires	- Formation de 7000 personnes sur l'utilisation de l'outil informatique et le réseau Internet horizon 2019 dans l'arrondissement - Construction et équipement d'un télé centre communautaire à Doumaintang
27	Travail et sécurité sociale	Difficulté d'accès au travail et à la sécurité sociale	Tous les villages	Insuffisance du travail rémunéré	Chômage	- Formation des jeunes sur les capacités à créer le travail rémunéré
				Faible capacité d'accéder à un emploi rémunéré	Incapacité à subvenir aux besoins de base	- Création des exploitations agricoles et de 2 PMI artisanales dans la commune
				Faible sécurité sociale dans la région (ignorance des procédures d'affiliation à la CNPS pour les petits revenus)	Faible protection des travailleurs et prise en charges en cas de sinistres	- Organisation et structuration des acteurs du secteur informel (différents corps de métier) - Promotion de l'assurance des investissements agro pastoraux - Promotion de l'enregistrement des corps de métiers du secteur informel à la CNPS
28	Communication	Difficultés d'accès à une communication de qualité	Tous les villages	Faible couverture en ondes radio et télé	Difficultés d'accès aux informations nationales	- Installation des antennes de relais des signaux radiophoniques et télévisuels (augmentation de la puissance des émetteurs de la CRTV)
				Absence de radio communautaire	Faible promotion de l'économie locale et de la culture	- Création, construction et équipement d'une radio communautaire à Doumaintang.
				Absence de presse écrite	Faible conservation des informations diffusées	- Approvisionnement du centre de lecture en journaux.

5. PLANIFICATION STRATEGIQUE

5.1 Vision et objectifs du PCD

5.1.1 Vision du PCD

Le PCD est un outil pouvant servir de référence à toutes actions de développement à mener dans la Commune. Dans cette optique, il a été élaboré avec tous les soins possibles. Les problèmes de la commune de Doumaintang ont été regroupés en 28 secteurs, qui prennent en compte tous les centres d'intérêt permettant un développement harmonieux des hommes et des cultures, avec pour soucis majeur la préservation de l'environnement dans lequel ces populations vivent, afin de promouvoir un développement durable dans un environnement sain. C'est pourquoi la vision dudit PCD est : ***‘promouvoir le bien être des populations de Doumaintang par le désenclavement de la zone en vue de créer des richesses’***.

5.1.2 Objectif du PCD

L'objectif global dans la logique de développement de la commune est de réduire la pauvreté au maximum, de permettre aux populations de se prendre en charge, de créer le revenu, de sortir de l'assistanat pour entrer dans un cycle de production et de création de richesse. Il est question d'établir une stratégie sur trois ans qui permettra aux populations de Doumaintang, d'accéder à un mieux vivre.

5.2 Cadre logique par secteur

La logique d'intervention a été pensée suivant le processus itératif, il en ressort le résultat suivant :

DIFFERENTS CADRES LOGIQUES PAR SECTEUR

SECTEUR 1 : ELEVAGE, PECHE ET INDUSTRIE ANIMALE				
Problème du Sous secteur Elevage: Faible Productivité Animale et halieutique				
Stratégie du plan (Logique d'intervention)	Indicateurs Objectivement Vérifiables (IOV)	Moyens de vérifications (MDV)	Hypothèses (Facteurs externes)	Indicateurs des Facteurs externes
Objectif supérieur (DSCE) Assurer une production durable en quantité et en qualité dans les filières animale et halieutique	- Part de la production animale dans le PIB - Part de la production halieutique dans le PIB	Enquête INS, ECAM	Les appuis divers sont déployés pour soutenir la production dans les filières animale et halieutique	Nombre d'appui déployés
Objectif sectoriel stratégique Améliorer la productivité animale et halieutique à Doumaintang	- Niveau de la production animale et halieutique dans l'arrondissement	- Enquêtes - Sondages - Rapports d'études - Rapports du comité de suivi	-Epizootie -Catastrophes naturelles - Guerres - Troubles dans le pays - Instabilité politique - Climat délétère	
Objectifs spécifiques : 1) Améliorer de 100% l'encadrement des producteurs d'ici 2019 2) Réduire de 80% la divagation des bêtes d'ici 2019 3) Faciliter l'accès au matériel de pêche 4) Sensibiliser les populations sur une pêche propre 5) Améliorer et encourager la pisciculture	- Nombre de producteur encadré - Taux de divagation des bêtes - Qualité et quantité du matériel de pêche utilisé - Nombre de personnes sensibilisées - Nombre de personne pratiquant la pisciculture	- Enquêtes de terrains - Sondages - Rapports d'études - Rapports du comité de suivi - Photos	-Epizootie -Catastrophes naturelles - Guerres - Troubles dans le pays - Instabilité politique - Climat délétère	
Résultats attendus : 1) Au moins 80% des producteurs encadrés 2) Divagation des bêtes réduite d'au moins 80% 3) Matériel de pêche amélioré en quantité et en qualité 4) Populations sensibilisées sur une pêche propre 5) Pisciculture améliorée et encouragée d'ici 2015	- Nombre de producteur encadré - Taux de divagation des bêtes - Qualité et quantité du matériel de pêche utilisé - Nombre de personnes sensibilisées - Nombre de personne pratiquant la pisciculture	- Enquêtes de terrains - Sondages - Rapports d'études - Rapports du comité de suivi - Photos	-Epizootie -Catastrophes naturelles - Guerres - Troubles dans le pays - Instabilité politique - Climat délétère	
Activités principales :			Cadre estimatif des coûts	
1.1. Création, construction et équipement d'un centre	3.1. Appui des pêcheurs en matériel de pêche plus adapté		Libellés	Montants

zootechnique à Doumaintang 1.2. Affectation d'un Agent Zootechnique de Vulgarisation à Doumaintang 1.3. Création, construction et équipement d'une délégation d'arrondissement de l'élevage 2.1. Sensibilisation des populations à la construction des enclos par les propriétaires des bêtes 2.2. Formation de 29 relais communautaires sur les techniques simples de construction des enclos	(500 filets, 3000 hameçons, ...) 4.1. Sensibilisation des pêcheurs à une pêche propre et à la diminution des barrages 5.1 Formation de 29 relais communautaires dont un par village sur les techniques de construction et de suivi des étangs 5.2 Création, construction et équipement d'un centre d'alevinage à Doumaintang	Total investissement	52050000
		Total Fonctionnement	17350000
		Imprévus	6940000
		Total estimatif	76.340.000

SECTEUR 2 : AGRICULTURE				
Problème du secteur : Faible productivité agricole				
Stratégie du plan (Logique d'intervention)	Indicateurs Objectivement Vérifiables (IOV)	Moyens de vérifications (MDV)	Hypothèses (Facteurs externes)	Indicateurs des Facteurs externes
Objectif supérieur (DSCE) Assurer une production durable en quantité et en qualité dans la filière agricole	Part de la production agricole dans le PIB	Enquête INS, ECAM	Les appuis divers sont déployés pour soutenir la production dans les filières agricole	Nombre d'appui déployés
Objectif sectoriel stratégique Améliorer la productivité agricole	- Niveau de la production agricole d'ici 2015 dans l'arrondissement	- Enquête de terrain - Rapports d'études - PV de réception - Rapports du comité de suivi - Photos - Sondage d'opinion - Observation directe	- Catastrophes naturelles - Guerres - Troubles dans le pays - Instabilité politique - Epidémie - Climat délétère	
Objectifs spécifiques : 1) Améliorer l'encadrement des producteurs 2) Améliorer la mécanisation agricole 3) Structurer les producteurs en filière de production 4) Améliorer la qualité des intrants agricoles 5) Améliorer la conservation des produits après récolte 6) Augmenter le nombre de kilomètre de pistes de desserte.	- Nombre de producteurs encadrés - Qualité du matériel agricole - Nombre de producteurs structurés - Accroissement des rendements - Nombre de perte - Nombre de Km de piste de desserte - Nombre de GIC agricoles	- Notes d'affectation - Enquête de terrain - Rapports d'études - PV de réception - Rapports du comité de suivi - Photos - Sondage d'opinion	- Catastrophes naturelles - Guerres - Troubles dans le pays - Instabilité politique - Epidémie	

7) Octroyer des subventions en capital à au moins 200 GIC agricoles	subventionnés	- Observation directe	- Climat délétère	
Résultats attendus : 1) Encadrement des producteurs amélioré d'au moins 80% d'ici 2018 2) Mécanisation agricole améliorée d'au moins 40% d'ici 2018 3) Au moins 80% des producteurs structurés en GIC et associations d'ici 2018 4) Qualité des intrants agricoles améliorées 5) Conservation des produits après récolte améliorée d'au moins 80% en 2018 6) 100 km de piste de desserte augmentés d'ici 2018 7) Au moins 200 GIC agricoles subventionnés d'ici 2018	- Nombre de producteurs encadrés -Qualité du matériel agricole -Nombre de producteurs structurés -Accroissement des rendements -Nombre de perte -Nombre de Km de piste de desserte -Nombre de GIC agricoles subventionnés	- Enquête de terrain -Rapports d'études -PV de réception - Rapports du comité de suivi - Photos - Sondage d'opinion - Notes d'affectation - Observation directe	- Catastrophes naturelles - Guerres - Troubles dans le pays - Instabilité politique - Epidémie - Climat délétère	
Activités principales :			Cadre estimatif des coûts	
1.1. Affectation de 02 AVZ supplémentaires dans la zone (Sallé, Djendé I) 1.2. Construction et équipement de 02 postes agricoles à Sallé (1), et à Djendé I (1) 1.3. Construction d'une Délégation d'arrondissement de l'agriculture à Doumaintang 2.1 Appui de 60 GIC en petit matériel agricole (500 machettes, 29 moto pompes, 300 râteaux, 300 pioches, 120 brouettes, 120 porte tout) 3.1. Redynamisation des anciens GIC et associations et création de 30 nouveaux GIC 3.2. Organisation des GIC et associations en filière de production 4.1 Appui de 60 GIC de producteurs en intrants agricoles de qualité (semences améliorées, ...)	4.2 Création d'une pépinière municipale en plants améliorés à Doumaintang (30.000 plants de cacaoyers) 4.2. Formation de 30 relais communautaires sur les techniques de compostage à Doumaintang 5.1 Construction de 29 magasins de stockage dans les villages de l'arrondissement (01 par village) 5.2 Organisation de 02 séances de formations des populations sur les techniques de traitement des grains avant stockage (Traitement post récolte : 01 à Doumaintang et 01 à Sallé) 6.1 Aménagement de 100 km de piste de desserte dans l'arrondissement (Axe : Mbague-mpal-Nkoum 25 km, Mbague-Mpal-Bouam : 35 km, Mendjimé- Bakoumbiam 15 km, Djendé-Moon Mebaa 15 km, Bangha-khou-Mbamé 10 km, ...) 7.1 Appui financier à 200 GIC agricoles	Libellés	Montants	
		Total investissement	1.074.000.000	
		Total Fonctionnement	358.000.000	
		Imprévus	143.200.000	
		Total estimatif	1.575.200.000	

SECTEUR 3 : FORET ET FAUNE				
Problème du secteur : Faible préservation de la forêt et de la faune sauvage				
Stratégie du plan (Logique d'intervention)	Indicateurs Objectivement Vérifiables (IOV)	Moyens de vérifications (MDV)	Hypothèses (Facteurs externes)	Indicateurs des Facteurs externes
Objectif supérieur (DSCE) Assurer une gestion durable des ressources naturelles	- Part de la production forestière dans le PIB - Proportion d'écosystèmes réhabilités - Niveau d'augmentation des surfaces reboisées	Enquête INS, ECAM	Les appuis divers sont déployés pour soutenir la préservation de la forêt et la faune sauvage	Nombre d'appuis déployés
Objectif sectoriel stratégique : Améliorer la préservation de la forêt et de la faune sauvage à Doumaintang	-Niveau de la préservation de la forêt et de la faune sauvage dans l'arrondissement de Doumaintang	Enquête		
Objectifs spécifiques : 1) Faciliter la régénération des espèces floristiques et fauniques 2) Réduire la coupe abusive des arbres de 60% d'ici 2018 3) Augmenter les contrôles forestiers et réduire le braconnage de 95 % d'ici 2018	- Nombre de pépiniéristes formés - Nombre de pépinières créées - Nombre de plants de reboisement obtenu - Nombre de personnes sensibilisées sur la réduction du rythme d'abattage des arbres et le braconnage - Personnel du MINFOF renforcé dans l'arrondissement - Taux de braconnage	-Enquête de terrain -Rapports d'inventaire floristique et faunique -Rapport du comité de suivi - Note d'affectation des agents du MINFOF	-Maladies phytopathologiques - Catastrophes naturelles -Guerre -Trouble dans le pays -Instabilité politique -Climat délétère	
Résultats attendus : 1) Régénération des espèces floristiques et faunique facilitée de 80% d'ici 2018 2) Coupe abusive des arbres réduits de 60% d'ici 2018 3) Contrôle forestier augmenté et braconnage réduit de 95 % d'ici 2018	- Pépiniériste pouvant suivre une pépinière et nombre de plants mis en sol - Absence du sciage traditionnel dans la forêt et la vente des espèces animales protégées dans l'arrondissement - Nombre d'agent du MINFOF en fonction dans la zone	-Enquête de terrain -Rapports d'inventaire floristique et faunique -Rapport du comité de suivi - Note d'affectation des agents du MINFOF	-Maladies phytopathologiques - Catastrophes naturelles -Guerre -Trouble dans le pays -Instabilité politique -Climat délétère	
Activités principales :			Cadre estimatif des coûts	
1.1. Formation de 29 pépiniéristes (01 par village) sur les méthodes de création et de gestion de pépinière dans l'arrondissement 1.2. Mise en place d'un (01) plan de reboisement	2. 2. Création de 02 forêts communautaires dans le massif forestier de Doumaintang (axe Doumaintang-Kouambang et axe Doumaintang-Sallé) 2.3. Sensibilisation des populations pour la réduction du rythme	Libellés		Montants
		Total investissement		100000000
		Total Fonctionnement		33333333
		Imprévus		13333333

<p>à Doumaintang 1.3. Formation de 29 relais communautaire sur l'élevage du petit gibier (aulacodes, porc-épic et rats géants.) 2.1. Mise en place de 29 patrouilles de surveillance dont une par village sur le sciage traditionnel et le braconnage (29 comités de vigilance)</p>	<p>d'abatage des arbres et le braconnage 3.1. Affectation de 3 agents du MINFOF au poste forestier de Doumaintang 3.2. Affichage des tracts sur les espèces animales de la classe A, B et C protégées par la loi forestière de 1994 dans tout l'arrondissement de Doumaintang 3.3. Construction et équipement d'un poste forestier à Doumaintang</p>	<p>Total estimatif</p>	<p>146.666.666</p>
--	--	-------------------------------	---------------------------

SECTEUR 4 : ENVIRONNEMENT ET PROTECTION DE LA NATURE				
Problème du secteur : Faible protection de l'environnement et de la nature				
Stratégie du plan (Logique d'intervention)	Indicateurs Objectivement Vérifiables (IOV)	Moyens de vérifications (MDV)	Hypothèses (Facteurs externes)	Indicateurs des Facteurs externes
<p>Objectif supérieur (DSCE) Assurer une gestion durable des ressources naturelles</p>	<p>Taux de couverture du monitoring environnemental (100%)</p>	<p>Enquête INS, ECAM</p>	<p>Les appuis divers sont déployés pour soutenir la préservation de l'environnement et la nature</p>	<p>Nombre d'appuis déployés</p>
<p>Objectif sectoriel stratégique : Améliorer la protection de l'environnement et la nature à Doumaintang</p>	<p>-Niveau de protection de l'environnement et de la nature dans l'arrondissement de Doumaintang</p>	<p>- Enquêtes de terrain - Sondage</p>	<p>Les appuis divers sont déployés pour soutenir la préservation de l'environnement et la nature</p>	<p>Nombre d'appuis déployés</p>
<p>Objectifs spécifiques : 1) Réduire l'érosion hydrique et éolienne 2) Améliorer la conservation de la composante "sol" 3) Créer des espaces verts communaux</p>	<p>- Nombre de personne formée sur la construction des drains et le curage des ponceaux - Nombre de personne sensibilisé sur les méfaits de l'utilisation abusive des herbicides et pesticides chimiques - Nombre de comité de vigilance crée dans chaque village - Nombre d'espace verts</p>	<p>- Enquêtes de terrain - Sondage - Rapports d'études - Rapport du comité de suivi - Rapport d'inventaire de la biodiversité -Photo</p>	<p>-Maladies phytopathologiques - Catastrophes naturelles - Guerre - Trouble dans le pays - Instabilité politique - Climat délétère</p>	

<p>Résultats attendus : 1) Erosion hydrique et éolienne réduite de 95 % d'ici 2018 2) Conservation de la composante sol améliorée de 80% d'ici 2018</p>	<ul style="list-style-type: none"> - Personnes formées sur la construction des drains et le curage des ponceaux - drains construits et ponceaux curés - Absence de l'utilisation des herbicides et pesticides chimiques 	<ul style="list-style-type: none"> - Enquêtes de terrain - Sondage - Rapports d'études - Rapport du comité de suivi - Rapport d'inventaire de la biodiversité -Photo 	<ul style="list-style-type: none"> -Maladies phytopathologiques - Catastrophes naturelles - Guerre - Trouble dans le pays - Instabilité politique - Climat délétère 	
<p>3) Espaces verts communaux créés dans chaque grande agglomération de l'arrondissement</p>	<ul style="list-style-type: none"> - Existence d'un comité de vigilance dans chaque village - Nombre d'espaces verts créés 			
<p>Activités principales :</p>			<p>Cadre estimatif des coûts</p>	
<p>1.1. Formation de 10 personnes par village (290 personnes) sur la construction des drains et le curage des ponceaux 1.2. Plantation de 5000 plants (Plants d'arbres) de couverture sur les espaces à sol ouvert de l'arrondissement 2.1. Sensibilisation et formation de 5000 agriculteurs sur l'utilisation abusive des herbicides et pesticides chimiques</p>	<p>2.2. Formation des 29 comités de vigilance sur les techniques de lutte contre les feux de brousse non contrôlés dans chaque village 3.1 Création d'un espace vert communal de 100 ha dans les villages Doumaintang, Sallé, Menyangoua, Kouambang, Baditoum.</p>	<p>Libellés</p>	<p>Montants</p>	
		<p>Total investissement</p>	<p>26.000.000</p>	
		<p>Total Fonctionnement</p>	<p>8.666.667</p>	
		<p>Imprévus</p>	<p>3.466.667</p>	
		<p>Total estimatif</p>	<p>38.133.334</p>	

SECTEUR 5 : COMMERCE				
Problème du secteur : Faible développement des AGR				
Stratégie du plan (Logique d'intervention)	Indicateurs Objectivement Vérifiables (IOV)	Moyens de vérifications (MDV)	Hypothèses (Facteurs externes)	Indicateurs des Facteurs externes
Objectif supérieur (DSCE) Assurer de manière compétitive la présence des produits camerounais sur les marchés	- Part des exportations dans le PIB - Déficit de la balance commerciale	Enquête INS, ECAM	Les appuis divers sont déployés pour soutenir le faible développement des AGR	Nombre d'appui déployés
Objectif sectoriel stratégique : Améliorer développement des AGR à Doumaintang	-Niveau de développement des AGR dans l'arrondissement de Doumaintang	- Enquêtes - Sondages	Les populations, l'Etat et les bailleurs de fonds appuient les Activités principales de la Commune	Nombre et type d'Activités principales d'appui à la Commune
Objectifs spécifiques : 1) Améliorer l'organisation des populations 2) Améliorer le cadre des infrastructures marchandes dans l'arrondissement 3) Engager la lutte contre la vie chère	- Nombre de ventes groupées organisé par an - Niveau des prix des produits - Niveau de revenu des ménages - Satisfaction des populations	-Enquête de terrain -Rapports d'études -PV de réception - Rapports du comité de suivi - Photos - Sondage d'opinion - Observation directe	- Catastrophes naturelles - Guerres - Troubles dans le pays - Instabilité politique - Epidémie - Climat délétère -Transfert de compétences aux Mairies effectifs	Nombre de ministères ayant effectivement transférés les compétences
Résultats attendus : 1) Organisation des populations améliorée de 95 % d'ici 2018 2) Cadre des infrastructures marchandes amélioré de 70% d'ici 2018 3) Lutte contre la vie chère engagée de 50% d'ici 2015	- Nombre de ventes groupées organisé par an - Coût des produits - Part du secteur dans le budget de la commune - Satisfaction des populations	-Enquête de terrain -Rapports d'études -PV de réception - Rapports du comité de suivi - Photos - Sondage d'opinion - Observation directe	- Catastrophes naturelles - Guerres - Troubles dans le pays - Instabilité politique - Epidémie - Climat délétère -Transfert de compétences aux Mairies effectifs	Nombre de ministères ayant effectivement transférés les compétences
Activités principales :	Cadre estimatif des coûts			
1.1. Organisation mensuelle des ventes groupées dans les villages de l'arrondissement; 2.1. Création de 04 marchés périodiques à (Doumaintang, Djendé I Ngandamé, Ngomdouma II) 2.2. Construction et équipement d'un marché municipal à Doumaintang 3.1 Initiation des caravanes mobiles intermittentes de vente promotionnelle des produits de première nécessité à Doumaintang (02 par trimestres), 3.2. Fixation d'un nouveau barème de prix par le MINCOMMERCE sur les produits de première nécessité à Doumaintang ; 3.3 Vulgarisation des nouveaux prix auprès des populations de l'arrondissement 3.4 Organisation d'un séminaire par an sur la sensibilisation, l'information et l'éducation des opérateurs économiques de Doumaintang sur la protection du consommateur	Libellés		Montants	
	Total investissement		75000000	
	Total Fonctionnement		25000000	
	Imprévus		10000000	
	Total estimatif		110.000.000	

SECTEUR 6 : SANTE PUBLIQUE				
Problème du secteur : Difficulté d'accès aux soins de santé de qualité				
Stratégie du plan (Logique d'intervention)	Indicateurs Objectivement Vérifiables (IOV)	Moyens de vérifications (MDV)	Hypothèses (Facteurs externes)	Indicateurs des Facteurs externes
<p>Objectif supérieur (DSCE) Les populations de toutes les régions du Cameroun jouissent d'une bonne santé favorable à leur contribution aux efforts de croissance</p>	<ul style="list-style-type: none"> - Proportion de districts de santé consolidés ; - Ratio professionnel de santé/population (au moins 1,5 pour 1000 habitants) ; - Proportion de la population desservie par une formation sanitaire fonctionnelle située à une heure de marche (une formation sanitaire à une heure de marche pour au moins 70% de la population) ; - Dépense publique de santé par habitant. 	<p>Enquête INS (EDS, ECAM, etc)</p>	<p>Les populations, l'Etat et les bailleurs de fonds appuient les Activités principales de la Commune</p>	<p>Nombre et type d'Activités principales d'appui à la Commune</p>
<p>Objectif sectoriel stratégique Améliorer l'accès aux soins de santé de qualité dans l'arrondissement de Doumaintang</p>	<ul style="list-style-type: none"> - Qualité des soins octroyés aux populations de l'arrondissement 	<p>Enquête Sondage d'opinion</p>	<p>Les populations, l'Etat et les bailleurs de fonds appuient les Activités principales de la Commune</p>	<p>Nombre et type d'Activités principales d'appui à la Commune</p>
<p>Objectifs spécifiques :</p> <ol style="list-style-type: none"> 1) Améliorer l'encadrement dans les hôpitaux de l'arrondissement ; 2) Améliorer l'accès aux commodités de base dans les CS de l'arrondissement ; 3) Corriger la répartition spatiale des CS de l'arrondissement ; 4) Améliorer l'accès aux équipements et aux médicaments de qualité ; 5) Améliorer les infrastructures d'accueil des CS de l'arrondissement ; 6) Améliorer la prise en charge des séropositifs ; 7) Valoriser la médecine traditionnelle ; 8) Activer l'état de veille épidémiologique à Doumaintang. 	<ul style="list-style-type: none"> - Nombre de personnel de santé dans les CS de la place - Présence de certaines commodités dans les CS - Présence des centres de santé dans les trois axes de l'arrondissement - Taux de fréquentation des CS - Qualité des infrastructures - Présence et fonctionnement d'un centre de prise en charge des séropositifs dans l'arrondissement - Part de la médecine traditionnelle dans les soins de santé - Mesures de lutte contre une éventuelle épidémie 	<ul style="list-style-type: none"> - Enquête de terrain - Rapports d'études - PV de réception - Rapports du comité de suivi - Photos - Sondage d'opinion - Observation directe 	<ul style="list-style-type: none"> - Catastrophes naturelles - Guerres - Troubles dans le pays - Instabilité politique - Epidémie - Climat délétère - Transfert de compétences aux Mairies effectifs 	<p>Nombre de ministères ayant effectivement transférés les compétences</p>

<p>Résultats attendus :</p> <ol style="list-style-type: none"> 1) Encadrement amélioré dans l'arrondissement de 90% d'ici 2018 2) Accès à certaines commodités amélioré de 70% d'ici 2018 3) Répartition spatiale des CS de l'arrondissement corrigée d'ici 2018 4) Accès aux équipements et aux médicaments de qualité amélioré de 70% d'ici 2018 5) Infrastructures d'accueil des CS améliorées de 70% d'ici 2018 6) Prise en charge des séropositifs améliorée de 80% d'ici 2018 7) Médecine traditionnelle valorisée de 60% d'ici 2018 8) Etat de veille épidémiologique améliorée de 80% d'ici 2018 	<ul style="list-style-type: none"> - Nombre de personnel de santé dans l'arrondissement - Présence de certaines commodités dans les CS - Présence d'au moins un centre de santé sur l'axe Doumaintang-Kouambang - Qualité et quantité du plateau technique et des stocks des médicaments - Qualité et quantité des infrastructures d'accueil - Accès aux rétroviraux - Nombre de filière en médecine traditionnelle - Mesures de lutte contre une éventuelle épidémie 	<ul style="list-style-type: none"> -Enquête de terrain -Rapports d'études -PV de réception - Rapports du comité de suivi - Photos - Sondage d'opinion - Observation directe 	<ul style="list-style-type: none"> - Catastrophes naturelles - Guerres - Troubles dans le pays - Instabilité politique - Epidémie - Climat délétère -Transfert de compétences aux Mairies effectifs 	<p>Nombre de ministères ayant effectivement transférés les compétences</p>									
<p>Activités principales :</p>				<p>Cadre estimatif des couts</p>									
<ol style="list-style-type: none"> 1.1. Affectation de 20 personnels de santé : 01 médecin, 02 infirmiers diplômé d'Etat, 03 infirmiers brevetés, 03 aides soignants, une infirmière breveté accoucheur, un commis au CMA de Doumaintang. 01 IDE, 01 IB, 01 AS, 01 commis au CSI de Séguédom. 01IDE, 01 IB, 01 AS, 01 commis au CSI de Ngandamé. 01 IDE, 01 IB, 01 AS, 01 commis au CSI de Ngomdouma I) 2.1. Construction de 03 puits à motricité humaine dans les centres de santé de Doumaintang, Ngandamé, Séguédom 2.2. Construction de 03 clôtures dans les 03 centres de santé de l'arrondissement ; 2.3. Construction de 09 logements d'astreinte (03 à Doumaintang, 02 à Ngandamé, 02 à Séguédom, 02 à Ngomdouma) 2.4. Construction de 13 latrines dans les CS (05 à Doumaintang, 02 à Ngandamé, 02 à Séguédom, 02 à Ngomdouma) 2.5 Electrification des CS de l'arrondissement (raccordement au réseau AES SONEL 3.1. Achèvement et équipement du centre de santé et de Mbague-Mpal 3.2 Création, construction et équipement du CSI de Djendé 	<ol style="list-style-type: none"> 4.1 Formation de 03 comités de gestion des CS sur la gestion des stocks 4.2. Renouvellement du plateau technique dans les CSI existants et équipement des futurs CS en équipements techniques de qualité 4.3. Achat d'une ambulance pour le CMA 5.1. Extension et réfection des bâtiments des 03 CSI de l'arrondissement 5.2. Achèvement des travaux de construction et équipement du CMA suivi de la mise en service immédiate 5.3. Construction d'une morgue au CMA de Doumaintang ; 6.1. Création, construction et équipement d'un centre de prise en charge des personnes vivants avec le VIH au CMA de Doumaintang 6.2 Facilitation de l'accès aux antirétroviraux 7.1 Structuration des guérisseurs traditionnels de la zone en filière 7.2. Formation et sensibilisation des accoucheuses traditionnelles à la lecture des signes critiques. 8.1. Activation de l'état de veille épidémiologique dans les 03 aires de santé de l'arrondissement 8.2. Formation de 29 relais communautaires (01 par village) sur les techniques de potabilisation de l'eau 	<table border="1"> <thead> <tr> <th>Libellés</th> <th>Montants</th> </tr> </thead> <tbody> <tr> <td>Total investissement</td> <td>189.500.000</td> </tr> <tr> <td>Total Fonctionnement</td> <td>63.166.667</td> </tr> <tr> <td>Imprévus</td> <td>25.266.667</td> </tr> <tr> <td>Total estimatif</td> <td>277.933.334</td> </tr> </tbody> </table>	Libellés	Montants	Total investissement	189.500.000	Total Fonctionnement	63.166.667	Imprévus	25.266.667	Total estimatif	277.933.334	
Libellés	Montants												
Total investissement	189.500.000												
Total Fonctionnement	63.166.667												
Imprévus	25.266.667												
Total estimatif	277.933.334												

SECTEUR 7 : EDUCATION DE BASE				
Problème du secteur : Difficulté d'accès à l'éducation de base de qualité				
Stratégie du plan (Logique d'intervention)	Indicateurs Objectivement Vérifiables (IOV)	Moyens de vérifications (MDV)	Hypothèses (Facteurs externes)	Indicateurs des Facteurs externes
Objectif supérieur (DSCE) Améliorer l'accès et l'équité dans l'éducation de base	<ul style="list-style-type: none"> - Taux d'admission (au moins 50% d'augmentation) ; - Taux Brut de scolarisation (TBS); - Indice de parité (fille /garçon) au moins 5% d'augmentation) ; - Taux de couverture. 	Enquête INS (EDS, ECAM, etc)		
Objectif sectoriel stratégique Améliorer l'accès à l'éducation de base de qualité	<ul style="list-style-type: none"> - Taux de couverture ; - Taux Brut de scolarisation (TBS) ; - Taux d'admission 	Enquête de terrain	Les populations, l'Etat et les bailleurs de fonds appuient les Activités principales de la Commune	Nombre et type d'Activités principales d'appui à la Commune
Objectifs spécifiques : 1) Améliorer l'encadrement dans les établissements scolaires de l'arrondissement 2) Améliorer la scolarisation des tous petits 3) Améliorer le cadre infrastructurel dans les écoles publiques de l'arrondissement 4) Augmenter le matériel didactique 5) Améliorer les capacités d'accueil dans les établissements de l'arrondissement	<ul style="list-style-type: none"> - Nombre d'enseignants affectés et présents au lieu de service - Effectif des enfants de moins de 05 ans scolarisés - Qualité et quantité des infrastructures - Quantité du matériel didactique disponible - Tous les élèves ont des places assises 	<ul style="list-style-type: none"> - Notes d'affectation -Enquête de terrain -Rapports d'études -PV de réception - Rapports du comité de suivi - Photos - Sondage d'opinion - Observation directe 	<ul style="list-style-type: none"> - Catastrophes naturelles - Guerres - Troubles dans le pays - Instabilité politique - Epidémie - Climat délétère -Transfert de compétences aux Mairies effectifs 	Nombre de ministères ayant effectivement transférés les compétences
Résultats attendus : 1) Encadrement dans les établissements scolaires de la place amélioré de 60% d'ici 2018	<ul style="list-style-type: none"> - Nombre d'enseignants présents au lieu de service - Nombre d'enfants de moins de 05 ans scolarisés 	<ul style="list-style-type: none"> - Notes d'affectation -Enquête de terrain -Rapports d'études -PV de réception 	<ul style="list-style-type: none"> - Transfert de compétences aux Mairies effectifs -Catastrophes 	Nombre de ministères ayant effectivement

<p>2) Scolarisation des tous petits améliorée de 95% d'ici 3) Cadre infrastructurel des écoles de l'arrondissement amélioré de 60% d'ici 2018 4) Matériel didactique augmenté de 50% d'ici 2018 5) Capacités d'accueil dans les établissements de l'arrondissement améliorées de 100% d'ici 2018</p>	<p>- Nombre de nouvelles salles construites et équipées - Quantité du matériel didactique - Nombre de place assise dans les écoles</p>	<p>- Rapports du comité de suivi - Photos - Sondage d'opinion - Observation directe</p>	<p>naturelles - Guerres - Troubles dans le pays - Instabilité politique - Epidémie - Climat délétère</p>	<p>transférés les compétences</p>
<p>Activités principales :</p>			<p>Cadre estimatif des coûts</p>	
<p>1.1 Affectation de 70 enseignants qualifiés dans les établissements publics de l'arrondissement (03 à l'EP de Doumaintang et 01 à l'EM ; 04 à Mendjimé ; 05 à Djendé III ; 02 à Badouma I, 04 à Ouldick II, 02 à l'EM et 02 à l'EP de Doumaintang ; 05 à Mbamé I, 05 à Oulbiam, 04 à Sallé, 04 à Ngadamé, 04 à Baditum, 05 à Bakoumbiam, 05 à Ngomdomou, 05 à Séguéledom, 04 à Menyangoua, 04 à Ngomdouma II, 02 à Mbague-Mpal) 1.2 Construction et équipement de l'inspection d'arrondissement à Doumaintang 2.1 Création, construction et équipement de 15 écoles maternelles dans l'arrondissement (01 maternelles annexée à chaque école et 01 à Mbalingué) 2.2 Transformation de l'école maternelle des parents de Kouambang en école publique 3.1 Construction, et équipement de 50 salles de classe (01 à l'EP et 03 à l'EM de Doumaintang ; 03 à Ouldick II ; 01 à Mendjimé, 04 à Djendé III, 03 à l'EMP et 04 à l'EP de Kouambang I, 03 à Mbamé I, 06 à Sallé, 01 à Baditum, 06 à Bakoumbiam II, 06 à Ngomdomou, 02 à Séguéledom, 04 à Ngomdouma II, 03 à Mbague-Mpal) 3.2 Construction de 52 latrines (02 à l'EM de Doumaintang ; 04 à Ouldick II ; 02 à Badouma I, 04 à Mbamé I, 04 à Sallé, 04 à Oulbiam, 04 à Ngadamé, 04 à Baditum, 04 à Bakoumbiam II, 02 à Ngomdomou, 04 à Menyangoua, 04 à Ngomdouma II, 02 à Mbague-Mpal)</p>	<p>3.3 Construction de 17 clôtures, dont 01 dans chaque école de l'arrondissement 3.4 Construction de 18 points d'eau dans toutes les écoles de l'arrondissement ; 3.5 Construction de 57 logements d'astreinte dans les écoles de l'arrondissement (03 dans tous les villages pourvus d'écoles) 3.2 Réhabilitation de 24 salles de classe (03 à Mbaguempal, 06 à Menyangoua, 02 à Séguéledom et 04 à Baditum, 02 à Ngadamé, 01 à Mbamé, 02 à Doumaintang, 02 à Ouldick li, 02 à Mendjimé), 4.1 Appui en surplus du paquet minimum dans les écoles par une action concertée des élites et de la Mairie 4.2 Création, construction et équipement d'une bibliothèque à l'inspection d'arrondissement de l'éducation de base 5.1 Dotation de 2225 tables bancs aux écoles publiques de l'arrondissement (85 à l'EP et 45 à l'EM de Doumaintang ; 144 à Ouldick II ; 126 à Mendjimé, 167 à Djendé III, 99 à Badouma I , 45 à l'EMP et 55 à l'EP de Kouambang I, 140 à Mbamé I, 90 à Oulbiam, 180 à Sallé, 109 à Ngadamé, 117 à Baditum, 180 à Bakoumbiam II, 180 à Ngomdomou, 130 à Séguéledom, 138 à Menyangoua, 121 à Ngomdouma II, 140 à Mbague-Mpal)</p>	<p>Libellés</p> <p>Total investissement</p> <p>Total Fonctionnement</p> <p>Imprévus</p> <p>Total estimatif</p>	<p>Montants</p> <p>748.500.000</p> <p>249.500.000</p> <p>99.800.000</p> <p>1.097.800.000</p>	

SECTEUR 8 : ENSEIGNEMENT SECONDAIRE				
Problème du secteur : Difficulté d'accès à l'enseignement secondaire de qualité				
Stratégie du plan (Logique d'intervention)	Indicateurs Objectivement Vérifiables (IOV)	Moyens de vérifications (MDV)	Hypothèses (Facteurs externes)	Indicateurs des Facteurs externes
Objectif supérieur (DSCE) Améliorer l'accès et l'équité dans l'enseignement secondaire	<ul style="list-style-type: none"> - Taux d'admission (au moins 50% d'augmentation) ; - Taux Brut de scolarisation (TBS); - Indice de parité (fille /garçon) au moins 5% d'augmentation) ; - Taux de couverture. 	Enquête INS (EDS, ECAM, etc)		
Objectif sectoriel stratégique Améliorer l'accès à l'Enseignement secondaire de qualité	<ul style="list-style-type: none"> - Taux d'admission (au moins 50% d'augmentation) ; - Taux Brut de scolarisation (TBS); - Taux de couverture. 	Enquête	Les populations, l'Etat et les bailleurs de fonds appuient les Activités principales de la Commune	Nombre et type d'Activités principales d'appui à la Commune
Objectifs spécifiques : 1) Renforcer l'encadrement dans les établissements secondaires de la place 2) Améliorer le cadre infrastructurel des établissements secondaires de la place 3) Améliorer les capacités d'accueil et d'enseignement dans les établissements de la place 4) Rapprocher les enseignements des enfants	<ul style="list-style-type: none"> - Nombre d'enseignants qualifiés affectés - Qualité et quantité des infrastructures - Tous les élèves sont confortablement assis - Distances parcourues 	<ul style="list-style-type: none"> - Notes d'affectation -Enquête de terrain -Rapports d'études -PV de réception - Rapports du comité de suivi - Photos - Sondage d'opinion - Observation directe 	<ul style="list-style-type: none"> -Transfert de compétences aux Mairies effectifs -Catastrophes naturelles - Guerres - Troubles dans le pays - Instabilité politique - Epidémie - Climat délétère 	Nombre de ministères ayant effectivement transférés les compétences

<p>Résultats attendus :</p> <ol style="list-style-type: none"> 1) Encadrement dans les établissements de la place renforcé de 80% d'ici 2015 2) Cadre infrastructurel des établissements secondaires de la place amélioré de 50% d'ici 2015 3) Capacités d'accueil et d'enseignement dans les établissements de la place de 100% d'ici 2015 4) Enseignement rapproché des enfants d'ici 2035 	<ul style="list-style-type: none"> - Nombre d'enseignants présents dans le lieu d'affectation - Nombre de nouvelles salles construites - Nombre de places assises - Nombre de nouveaux établissements créés 	<ul style="list-style-type: none"> - Notes d'affectation - Enquête de terrain - Rapports d'études - PV de réception - Rapports du comité de suivi - Photos - Sondage d'opinion - Observation directe 	<ul style="list-style-type: none"> - Catastrophes naturelles - Guerres - Troubles dans le pays - Instabilité politique - Epidémie - Climat délétère - Transfert de compétences aux Mairies effectives 	<p>Nombre de ministères ayant effectivement transférés les compétences</p>
<p>Activités principales :</p>		<p>Cadre estimatif des coûts</p>		
<ol style="list-style-type: none"> 1.1 Affectation des enseignants qualifiés dans toutes les disciplines au CES et au CETIC de Doumaintang 2.1 Transformation du CES de Doumaintang en lycée 2.2 Construction et équipement de 14 salles de classe (08 au futur lycée, 06 au CETIC de Doumaintang) 2.3 Construction de 02 blocs administratifs (01 au futur lycée et 01 au CETIC) 2.3 Construction de 02 bibliothèques (01 au futur lycée et 01 au CETIC) 2.4 Construction de 02 salles informatiques (01 au futur lycée et 01 au CETIC) 2.5 Construction de 10 logements d'astreinte (05 au futur lycée et 05 au CETIC) 	<ol style="list-style-type: none"> 2.6 Construction de 02 clôtures (01 au futur lycée et 01 au CETIC de Doumaintang), 2.3 Construction d'un atelier de maçonnerie au CETIC de Doumaintang 2.4 Construction d'un point d'eau potable au CETIC de Doumaintang 3.1 Dotation de 900 tables bancs au CETIC et au CES de la place (420 au futur lycée et 480 au CETIC) 3.2 Appui d'un kit d'électricité au CETIC de Doumaintang 4.1 Création, construction et équipement de 03 établissements de l'enseignement secondaire dans l'arrondissement (Ngomdouma II, Ngandame et Djendé I) 4.2 Création d'une infirmerie au CES (future lycée) et une autre au CETIC 4.3 Appui d'un kit de SVT au CES de Doumaintang 	<p>Libellés</p>	<p>Montants</p>	
		<p>Total investissement</p>	<p>491.000.000</p>	
		<p>Total Fonctionnement</p>	<p>163.666.667</p>	
		<p>Imprévus</p>	<p>65.466.667</p>	
		<p>Total estimatif</p>	<p>720.133.334</p>	

SECTEUR 9 : ENSEIGNEMENT SUPERIEUR

Problème du secteur : Difficulté d'accès à l'enseignement supérieur

Stratégie du plan (Logique d'intervention)	Indicateurs Objectivement Vérifiables (IOV)	Moyens de vérifications (MDV)	Hypothèses (Facteurs externes)	Indicateurs des Facteurs externes
<p>Objectif supérieur (DSCE) Améliorer l'accès et l'équité dans l'enseignement supérieure</p>	<ul style="list-style-type: none"> - % des étudiants dans les Universités publiques ; - Nombre de nouveaux établissements universitaires privés créés ; - Indice de parité (fille /garçon) ; 	<p>Enquête INS (EDS, ECAM, etc)</p>		

Objectif sectoriel stratégique Améliorer l'accès à l'enseignement supérieur	- % des bacheliers poursuivant les études dans l'enseignement supérieur	Enquête	Les populations, l'Etat et les bailleurs de fonds appuient les Activités principales de la Commune	Nombre et type d'Activités principales d'appui à la Commune
Objectifs spécifiques : 1) Rapprocher les enseignements des étudiants de la région 2) Faciliter l'équité dans l'accès à l'enseignement supérieur 3) Améliorer la vie des étudiants	-Distances parcourues -Nombre de jeunes démunis ayant accès à l'enseignement supérieur	-Enquête de terrain -Rapports d'études -PV de réception - Rapports du comité de suivi - Photos - Sondage d'opinion - Observation directe	- Catastrophes naturelles - Guerres - Troubles dans le pays - Instabilité politique - Epidémie - Climat délétère	
Résultats attendus : 1) Enseignements rapprochés des étudiants de l'arrondissement de 50% d'ici 2035 2) Equité dans l'accès à l'enseignement supérieur facilité de 80% d'ici 2025 3) Vie des étudiants améliorée	- Nombre d'étudiants inscrits dans une université de la région de l'Est - Nombre de jeunes démunis ayant accès à l'enseignement supérieur	-Enquête de terrain -Rapports d'études -PV de réception - Rapports du comité de suivi - Photos - Sondage d'opinion - Observation directe	- Catastrophes naturelles - Guerres - Troubles dans le pays - Instabilité politique - Epidémie - Climat délétère	
Activités principales :			Cadre estimatif des coûts	
1.1. Création, construction et équipement d'une Université d'Etat dans la région de l'Est			Libellés	Montants
2.1. Octroi de 10 stages rémunérés par an aux étudiants nécessiteux de l'arrondissement (par la Mairie)			Total investissement	1.060.000.000
2.2. Octroi des bourses d'études aux étudiants méritants de l'arrondissement			Total Fonctionnement	353.333.333
3.1 Subventionnement des études de certains étudiants nécessiteux de l'arrondissement			Imprévus	141.333.333
3.2 Création d'un fond de soutien par les élites et de la commune en vue de soutenir les étudiants démunis de l'arrondissement			Total estimatif	1.554.666.666

SECTEUR 10 : EMPLOI ET FORMATION PROFESSIONNELLE				
Problème du secteur : Difficulté d'accès à l'emploi et à la formation professionnelle				
Stratégie du plan (Logique d'intervention)	Indicateurs Objectivement Vérifiables (IOV)	Moyens de vérifications (MDV)	Hypothèses (Facteurs externes)	Indicateurs des Facteurs externes
Objectif supérieur (DSCE) Promouvoir des emplois décents durables accroître l'employabilité de la population active par une formation professionnelle adaptée	- Nombre de structures de formation professionnelle créées et fonctionnelles sur l'ensemble du territoire ; - Nombre d'emplois créés ; - Taux de chômage.	Enquête INS (EDS, ECAM, etc)		

Objectif sectoriel stratégique Améliorer l'accès à l'emploi et à la formation professionnelle	- Nombre d'emplois créés ; - Taux de chômage.	Enquête	Les populations, l'Etat et les bailleurs de fonds appuient les Activités principales de la Commune	Nombre et type d'Activités principales d'appui à la Commune
Objectifs spécifiques : 1) Faciliter l'accès à la formation professionnelle des jeunes de l'arrondissement de Doumaintang 2) Améliorer l'accès à l'information sur les opportunités d'emploi 3) Améliorer l'encadrement des jeunes	- Nombre de structures de formation professionnelles - Opportunités d'emploi accessibles - Présence du personnel du MINEFOP	-Enquête de terrain -Rapports d'études -PV de réception - Rapports du comité de suivi - Photos - Sondage d'opinion - Observation directe -Note d'affectation	- Catastrophes naturelles - Guerres - Troubles dans le pays - Instabilité politique - Epidémie - Climat délétère	
Résultats attendus : 1) Accès à la formation professionnelle des jeunes de l'arrondissement de Doumaintang facilité de 50% d'ici 2015 2) Accès à l'information sur les opportunités d'emploi amélioré de 50% d'ici 2015 3) Encadrement des jeunes amélioré de 50% d'ici 2015	- Nombre de structures de formation professionnelles fonctionnelles - Nombre d'opportunité d'emploi soumis aux jeunes - Nombre de personnel du MINEFOP affectés et présent au poste	-Enquête de terrain -Rapports d'études -PV de réception - Rapports du comité de suivi - Photos - Sondage d'opinion - Observation directe -Note d'affectation	- Catastrophes naturelles - Guerres - Troubles dans le pays - Instabilité politique - Epidémie - Climat délétère	
Activités principales :			Cadre estimatif des couts	
1.1. Création, construction et équipement d'une SAR/SM à Doumaintang 1.2. Création, construction et équipement de 03 centres de formation professionnelle (01 en mécanique auto et moto à Doumaintang, 01 Menuiserie bois à Kouambang I, 01 en Maçonnerie à Bakoumbiam) pour les jeunes en déperdition scolaire	2.1 ; Création à la Mairie d'un babillard sur les opportunités et emplois créés dans le pays 2.2. Création d'une équipe communale chargée de relayer l'information par l'affichage dans les foyers des villages 3.1 Affectation d'un cadre du MINEFOP dans l'arrondissement 3.2 Création d'un fichier sur les compétences des jeunes (main d'œuvre locale) de l'arrondissement	Libellés	Montants	
		Total investissement	41.650.000	
		Total Fonctionnement	13.883.333	
		Imprévus	5.553.333	
		Total estimatif	61.086.666	

SECTEUR 11 : JEUNESSE				
Problème du secteur : Faible épanouissement des jeunes				
Stratégie du plan (Logique d'intervention)	Indicateurs Objectivement Vérifiables (IOV)	Moyens de vérifications (MDV)	Hypothèses (Facteurs externes)	Indicateurs des Facteurs externes
Objectif Supérieure (DCSE) : Augmenter l'offre et la qualité de la formation et de l'encadrement des jeunes	Nombre de jeunes formé et encadré	Enquête INS (EDS, ECAM, etc.)		
Objectif sectoriel stratégique Améliorer l'épanouissement des jeunes	Nombre de jeunes formé et encadré	Enquête de terrain		

Objectifs spécifiques : 1) Améliorer l'encadrement des jeunes 2) Réduire la cohabitation 3) Faciliter l'entrepreneuriat des jeunes 4) Lutter contre l'analphabétisme des jeunes	<ul style="list-style-type: none"> - Nombre de jeunes formé et encadré - Nombre de maison nouvellement construites - Nombre d'emplois locaux créés 	<ul style="list-style-type: none"> -Enquête de terrain -Rapports d'études -PV de réception - Rapports du comité de suivi - Photos - Sondage d'opinion - Observation directe 	<ul style="list-style-type: none"> - Catastrophes naturelles - Guerres - Troubles dans le pays - Instabilité politique - Epidémie - Climat délétère 	
Résultats attendus : 1) Encadrement des jeunes améliorer de 80% d'ici 2018 2) Cohabitation réduite de 95% d'ici 2018 3) Entrepreneuriat des jeunes facilité de 90% d'ici 2018 4) Analphabétisme des jeunes réduits de 95% d'ici 2018	<ul style="list-style-type: none"> - Nombre de jeunes formé et encadré - Nombre de maison nouvellement construites et appartenant à un jeunes - Nombre d'emplois locaux créés 	<ul style="list-style-type: none"> -Enquête de terrain -Rapports d'études -PV de réception - Rapports du comité de suivi - Photos - Sondage d'opinion - Observation directe 	<ul style="list-style-type: none"> - Catastrophes naturelles - Guerres - Troubles dans le pays - Instabilité politique - Epidémie - Climat délétère 	
Activités principales :			Cadre estimatif des couts	
1.1 Affectation d'un cadre de jeunesse et d'animation à Doumaintang 1.2 Création, construction et équipement d'un centre multifonctionnel de promotion des jeunes à Doumaintang 1.3 Redynamisation du bureau local du conseil national de la jeunesse 1.4 Construction et équipement d'une délégation d'arrondissement de la jeunesse à Doumaintang 2.1 Sensibilisation des jeunes à la construction de leur logement 3.1 Facilitation de l'accès aux sources de financement pour les jeunes (Encadrement des jeunes au financement PAJER U) 3.2 Structuration des jeunes en GIC et associations (01 GIC de jeunes par village) 4.1 Redynamisation des 02 centres d'alphabétisation fonctionnelle de l'arrondissement (Bamekok I et Doumaintang) 4.2 Construction et équipement des 02 centres d'alphabétisation fonctionnelle (Doumaintang, Bamekok)			Libellés	Montants
			Total investissement	72.040.000
			Total Fonctionnement	24.013.333
			Imprévus	9.605.333
			Total estimatif	105.658.666

SECTEUR 12 : TRAVAUX PUBLICS				
Problème du secteur : Mauvais état des voies de communication				
Stratégie du plan (Logique d'intervention)	Indicateurs Objectivement Vérifiables (IOV)	Moyens de vérifications (MDV)	Hypothèses (Facteurs externes)	Indicateurs des Facteurs externes
Objectif supérieur (DSCE) Assurer la pérennité du patrimoine infrastructurel de l'Etat	Niveau de service (indicateur composite) par type d'infrastructures incluant ouvrages et services de gestion	Enquête INS (EDS, ECAM, etc.)		
Objectif sectoriel stratégique : Améliorer l'état des voies de communication dans l'arrondissement de Doumaintang	-Niveau de l'état des voies de communications dans l'arrondissement de Doumaintang	- Enquêtes -Carte routière	Les populations, l'Etat et les bailleurs de fonds appuient les Activités principales de la Commune	Nombre et type d'Activités principales d'appui à la

				Commune
Objectifs spécifiques : 1) Améliorer l'entretien des axes routiers de l'arrondissement 2) Améliorer l'état des ouvrages de franchissement endommagés 3) Améliorer l'état de la route	- Etat de visibilité sur les routes - Etat des ouvrages de franchissement - Etat de la route - Longueur des canaux d'évacuation des eaux de ruissèlement	- Enquêtes - Sondages - Rapports d'études - Rapports du comité de suivi - Carte routière - Photos	- Transfert de compétences aux mairies effectif - Catastrophes naturelles - Guerres - Troubles dans le pays - Instabilité politique - Climat délétère	Types de compétences transférées
Résultats attendus : 1) Entretien des quatre axes routiers de l'arrondissement amélioré de 70% d'ici 2018 2) Etat d'ouvrage de franchissement amélioré de 60% d'ici 2018 3) Etat de la route amélioré de 70% d'ici 2018	- Circulation aisée dans les villages - Un comité de route formé et opérationnel dans chaque village de l'arrondissement - Ponts et ponceaux aménagés dans l'arrondissement - Circulation aisée dans l'arrondissement	- Enquêtes - Sondages - Rapports d'études - Rapports du comité de suivi - Carte routière - Photos	- Transfert de compétences aux mairies effectif - Catastrophes naturelles - Guerres - Troubles dans le pays - Instabilité politique - Climat délétère	Types de compétences transférées
Activités principales :			Cadre estimatif des coûts	
1.1. Initiation des travaux de cantonnage des routes de l'arrondissement sur les 04 tronçons (Doumaintang-Kouambang I, Doumaintang-Ngondomou, Doumaintang-Kabili, Djendé I-Djendé III) 1.2. Equipement de 29 comités de route en petits matériel HIMMO 1.3. Implantation de 04 barrières de pluie sur les quatre axes routiers de l'arrondissement 1.4. Création et formation d'un comité de route par village dans l'arrondissement (29 comités de route) 2.1. Construction du pont sur la rivière Moaélangue (à Kabili) en matériaux solide 2.2. Curage régulier des 60 passages busés de l'arrondissement 3.1. Reprofilage, rechargement et entretien régulier de la route Doumé – Nguemendouka 3.2. Nivelage, remblayage, amélioration de l'emprise de la route Doumaintang-Mbamé-Ngodomou 3.3. Réfection, curage et remblayage de la digue Bamekok-Sallé 3.4. Installation des panneaux de signalisation le long des quatre tronçons routiers de l'arrondissement			Libellés	Montants
			Total investissement	617.500.000
			Total Fonctionnement	205.833.333
			Imprévus	82.333.333
			Total estimatif	905.666.666

SECTEUR 13 : AFFAIRES SOCIALES				
Problème du secteur : Difficulté d'accès aux services des affaires sociales				
Stratégie du plan (Logique d'intervention)	Indicateurs Objectivement Vérifiables (IOV)	Moyens de vérifications (MDV)	Hypothèses (Facteurs externes)	Indicateurs des Facteurs externes
Objectif supérieur (DSCE) Promouvoir la solidarité nationale et résorber les décalages les plus flagrants entre les femmes et les hommes dans les groupes sociaux afin de préserver la paix sociale	- Taux d'implication et de réinsertion de chaque groupe de populations vulnérables ; - Indice de satisfaction de la réduction des discriminations envers certains groupes vulnérables, marginaux/marginalisés.	Enquête INS (EDS, ECAM, etc)	Les populations, l'Etat et les bailleurs de fonds appuient les Activités principales de la Commune	Nombre et type d'Activités principales d'appui à la Commune
Objectif sectoriel stratégique Faciliter l'accès aux services sociaux de base	Niveau d'encadrement des personnes vulnérables.	- Enquêtes - Sondages - Rapports d'études - Rapports du comité de suivi	Les populations, l'Etat et les bailleurs de fonds appuient les Activités principales de la Commune	Nombre et type d'Activités principales d'appui à la Commune
Objectifs spécifiques : 1) Améliorer la prise en charge des personnes vulnérables 2) Améliorer le déploiement des services des affaires sociales	- Présence d'un fichier sur les personnes vulnérables de l'arrondissement ; - Présence d'un centre de réhabilitation équipé, pour handicapés ; - Nombre de personnes vulnérables ayant reçu un appui. - Présence d'un poste des affaires sociales dans la zone ; - Nombre de responsables des affaires sociales affectés ;	-Notes d'affectation Enquêtes de terrains - Sondages -Rapports d'études -Rapports du comité de suivi -Photos	-Transfert des compétences aux Mairies effectif - Catastrophes naturelles - Guerres - Troubles dans le pays - Instabilité politique - Climat délétère	-Nombre de ministères ayant effectivement transféré les compétences
Résultats attendus : 1) Prise en charge des personnes vulnérables améliorée de 80% d'ici 2015 2) Déploiement des services des affaires sociales amélioré de 70% d'ici 2015	- Nombre personnes vulnérable pris en charge - Qualité de service et facilité d'accès des personnes vulnérables aux services des affaires sociales	-Notes d'affectation Enquêtes de terrains - Sondages -Rapports d'études -Rapports du comité de suivi -Photos	-Transfert des compétences aux Mairies effectif - Catastrophes naturelles - Guerres - Troubles dans le pays - Instabilité politique - Climat délétère	-Nombre de ministères ayant effectivement transféré les compétences
Activités principales :			Cadre estimatif des couts	
1.1 Appui en équipement aux personnes vulnérables de l'arrondissement (27 béquilles, 13 lunettes, 19 chaises roulantes, 12 cannes blanches) ; 1.2 Appui financier à 102 personnes vulnérables de la zone (Veuves, handicapés mineurs...) 1.3 Création, construction et équipement d'un centre de réhabilitation des handicapés ; 2.1. Création et construction d'un centre des affaires sociales dans la ville de Doumaintang; 2.2. Affectation d'un responsable des affaires sociales à Doumaintang			Libellés	Montants
			Total investissement	67.050.000
			Total Fonctionnement	22.350.000
			Imprévu	8.940.000
			Total estimatif	98.340.000

SECTEUR 14 : TOURISME				
Problème du secteur : Faible développement des activités touristiques				
Stratégie du plan (Logique d'intervention)	Indicateurs Objectivement Vérifiables (IOV)	Moyens de vérifications (MDV)	Hypothèses (Facteurs externes)	Indicateurs des Facteurs externes
Objectif supérieur (DSCE) Développer les produits touristiques camerounais pour faire du Cameroun une destination touristique	<ul style="list-style-type: none"> - Nombre de touristes internationaux par an (au moins 1000 000) ; - Nombre de touristes internes ; - Nombre de sites touristiques aménagés et normalisés ; - VA touristique / VA totale ; 	Enquête INS (EDS, ECAM, etc)		
Objectif sectoriel stratégique Améliorer le développement des activités touristiques	<ul style="list-style-type: none"> - Nombre de sites touristiques aménagés et normalisés - Nombre de touristes dans l'arrondissement 	Enquête	Les populations, l'Etat et les bailleurs de fonds appuient les Activités principales de la Commune	Nombre et type d'Activités principales d'appui à la Commune
Objectifs spécifiques :				
<ul style="list-style-type: none"> 1) Susciter une culture touristique aux populations 2) Valoriser les sites touristiques essentiels 3) Renforcer l'encadrement dans les domaines touristiques 	<ul style="list-style-type: none"> - Nombre de personnes sensibilisées - Liste des sites potentiels - Nombre de jeunes formés aux métiers touristiques 	<ul style="list-style-type: none"> -Enquête de terrain -Rapports d'études -PV de réception - Rapports du comité de suivi - Photos - Sondage d'opinion - Observation directe 	<ul style="list-style-type: none"> - Catastrophes naturelles - Guerres - Troubles dans le pays - Instabilité politique - Epidémie - Climat délétère -Transfert de compétences aux Mairies effectifs 	Nombre de ministères ayant effectivement transférés les compétences
Résultats attendus :				
<ul style="list-style-type: none"> 1) Culture touristique inculquée à près de 60% de la population d'ici 2018 2) 50% de sites potentiels de la zone valorisés 3) Encadrement dans les métiers touristiques renforcé de 50% d'ici 2018 	<ul style="list-style-type: none"> - Nombre de personnes sensibilisées - Inscription de Doumaintang comme itinéraire touristique - Nombre de jeunes formés aux métiers touristiques - Nombre de professionnels du tourisme dans l'arrondissement 	<ul style="list-style-type: none"> -Enquête de terrain -Rapports d'études -PV de réception - Rapports du comité de suivi - Photos - Sondage d'opinion - Observation directe 	<ul style="list-style-type: none"> - Catastrophes naturelles - Guerres - Troubles dans le pays - Instabilité politique - Epidémie - Climat délétère -Transfert de compétences aux Mairies effectifs 	Nombre de ministères ayant effectivement transférés les compétences
Activités principales :			Cadre estimatif des couts	
<ul style="list-style-type: none"> 1.1 Sensibilisation de 8000 personnes à la culture touristique dans l'arrondissement de Doumaintang (1000 personnes à Doumaintang et 7000 personnes dans le reste des villages, 1.2 Organisation de 03 journées d'excursion par an pour les jeunes de l'arrondissement, 2.1 Inventaire de tous les sites touristiques de l'arrondissement, 2.2. Construction de 02 auberges à Doumaintang, 01 auberge à Ngadamé et 01 auberge Djendé I et des lieux de restauration dans chaque auberge 3.1. Formation de 60 jeunes en industries touristiques dans l'arrondissement 			Libellés	Montants
			Total investissement	32.050.000
			Total Fonctionnement	10.683.333
			Imprévus	4.273.333
			Total estimatif	47.006.666

SECTEUR 15 : DEVELOPPEMENT URBAIN ET HABITAT				
Problème du secteur : Faible développement urbain de Doumaintang et de l'habitat dans l'arrondissement				
Stratégie du plan (Logique d'intervention)	Indicateurs Objectivement Vérifiables (IOV)	Moyens de vérifications (MDV)	Hypothèses (Facteurs externes)	Indicateurs des Facteurs externes
Objectif Supérieure (DSCE) : Assurer un habitat décent à chaque camerounais	Qualité de l'habitat ; degré de salubrité	Enquête INS (EDS, ECAM, etc)		
Objectif sectoriel stratégique Améliorer développement urbain de Doumaintang et de l'habitat dans l'arrondissement	- Niveau de développement urbain - Qualité de l'habitat	Enquête	Les populations, l'Etat et les bailleurs de fonds appuient les Activités principales de la Commune	Nombre et type d'Activités principales d'appui à la Commune
Objectifs spécifiques : 1) Améliorer l'habitat dans l'arrondissement de Doumaintang 2) Lutter contre l'insalubrité dans l'arrondissement 3) Améliorer l'état de la voirie en terre dans le périmètre urbain de l'arrondissement 4) Urbaniser la ville de Doumaintang	- Qualité de l'habitat - Degré de salubrité - Nombre de kilomètre de voirie en terre viable	-Enquête de terrain -Rapports d'études -PV de réception - Rapports du comité de suivi - Photos - Sondage d'opinion - Observation directe	- Catastrophes naturelles - Guerres - Troubles dans le pays - Instabilité politique - Epidémie - Climat délétère -Transfert de compétences aux Mairies effectifs	Nombre de ministères ayant effectivement transférés les compétences
Résultats attendus :	-	-Enquête de terrain -Rapports d'études -PV de réception - Rapports du comité de suivi - Photos - Sondage d'opinion - Observation directe	- Catastrophes naturelles - Guerres - Troubles dans le pays - Instabilité politique - Epidémie - Climat délétère -Transfert de compétences aux Mairies effectifs	Nombre de ministères ayant effectivement transférés les compétences
1) Habitat dans l'arrondissement de Doumaintang amélioré de 50% d'ici 2018 2) Insalubrité dans l'arrondissement maîtrisée de 60% d'ici 2018 3) Etat de la voirie en terre amélioré de 60% d'ici 2018 4) Ville de Doumaintang urbaniser de 60% d'ici 2018	- Nombre de logements décents - Degré de salubrité dans les villages - Nombre de Km de voirie en terre entretenu			
Activités principales :			Cadre estimatif des couts	
1.1. Vulgarisation des produits de la MIPROMALO 1.2. Création d'un centre de production des produits de la MIPROMALO à Doumaintang 1.3. Appui en 02 presses parpaing par village et en matériel de sciage pour la construction des fermes 1.4. Construction de 24 logement sociaux à Doumaintang 2.1 Création des comités d'hygiènes et de salubrité dans chaque village 2.2 Création d'un dépotoir unique dans chaque village 3.1 Augmentation du nombre de kilomètre (10) de voirie en terre dans la ville de Doumaintang 3.2 Entretien régulier de la voirie en terre de la ville de Doumaintang 4.1 Elaboration d'un plan sommaire d'urbanisation (zoning) de la ville de Doumaintang (Aménagement d'un cimetière urbain à Doumaintang)			Libellés	Montants
			Total investissement	505.000.000
			Total Fonctionnement	168.333.333
			Imprévus	67.333.333
			Total estimatif	740.666.666

SECTEUR 16 : EAU ET ENERGIE				
Problème du secteur : Difficultés d'accès à l'énergie électrique et aux produits pétroliers				
Stratégie du plan (Logique d'intervention)	Indicateurs Objectivement Vérifiables (IOV)	Moyens de vérifications (MDV)	Hypothèses (Facteurs externes)	Indicateurs des Facteurs externes
Objectif Stratégique Supérieure (DSCE) : Développer les infrastructures énergétiques	% des ménages ayant accès et à l'électrification	Présence des compteurs électriques dans les ménages	Les populations, l'Etat et les bailleurs de fonds appuient les Activités principales de la Commune	Nombre et type d'Activités principales d'appui à la Commune
Objectif sectoriel stratégique Améliorer l'accès à l'énergie électrique et aux produits pétroliers	Nombre de ménages ayant accès à l'électricité	Présence des compteurs électriques dans les ménages	Les populations, l'Etat et les bailleurs de fonds appuient les Activités principales de la Commune	Nombre et type d'Activités principales d'appui à la Commune
Objectifs spécifiques : 1) Electrifier l'arrondissement 2) Améliorer l'accès aux produits pétroliers	- Nombre de maisons électrifiées - Niveau des prix des produits pétroliers - Nombre de maisons ayant un compteur	-Enquête de terrain -Rapports d'études -PV de réception - Rapports du comité de suivi - Photos - Sondage d'opinion - Observation directe	- Catastrophes naturelles - Guerres - Troubles dans le pays - Instabilité politique - Epidémie - Climat délétère -Transfert de compétences aux Mairies effectifs	Nombre de ministères ayant effectivement transférés les compétences
Résultats attendus : 1) Arrondissement électrifié de 75% d'ici 2018 2) Accès aux produits pétroliers amélioré de 60% d'ici 2015	- Nombre de maisons électrifiées - Niveau des prix des produits pétroliers - Nombre de maisons ayant un compteur	-Enquête de terrain -Rapports d'études -PV de réception - Rapports du comité de suivi - Photos - Sondage d'opinion - Observation directe	- Catastrophes naturelles - Guerres - Troubles dans le pays - Instabilité politique - Epidémie - Climat délétère -Transfert de compétences aux Mairies effectifs	Nombre de ministères ayant effectivement transférés les compétences
Activités principales :			Cadre estimatif des couts	
1.1 Raccordement au réseau AES SONEL de N'KA pour les villages de l'axe Doumaintang-Kouambang I			Libellés	Montants
1.2 Raccordement au réseau triphasé de Doumé pour les villages de l'axe Doumaintang-Mbalingué			Total investissement	455.000.000
1.3 Raccordement au réseau AES SONEL de Mboma pour les villages de la boucle			Total Fonctionnement	151.666.667
1.4 Installation des plaques solaires pour l'éclairage public à Doumaintang			Imprévus	60.666.667
1.5 Introduction d'une technologie (centrale) biogaz dans les villages de la boucle				
2.1 Construction d'une soute pour le ravitaillement des particuliers à Doumaintang			Total estimatif	667.333.334

SECTEUR 16 : EAU ET ENERGIE				
Problème du secteur : Difficultés d'accès à l'eau potable				
Stratégie du plan (Logique d'intervention)	Indicateurs Objectivement Vérifiables (IOV)	Moyens de vérifications (MDV)	Hypothèses (Facteurs externes)	Indicateurs des Facteurs externes
Objectif Stratégique Supérieure (DSCE) : Développer les infrastructures hydrauliques	% des ménages ayant accès à l'eau potable	Enquête de terrain INS	Les populations, l'Etat et les bailleurs de fonds appuient les Activités principales de la Commune	Nombre et type d'Activités principales d'appui à la Commune
Objectif sectoriel stratégique Améliorer l'accès à l'eau potable dans l'arrondissement	Nombre de ménage ayant accès à l'eau potable	Enquête de terrain	-Les populations, l'Etat et les bailleurs de fonds appuient les Activités principales de la Commune -Transfert de compétences aux Mairies effectifs	-Nombre et type d'Activités principales d'appui à la Commune - Nombre de ministères ayant effectivement transférés les compétences
Objectifs spécifiques : 1) Améliorer l'offre en eau potable dans l'arrondissement 2) Rendre potable l'eau que les populations consomment 3) Limiter les pannes fréquentes de forages et de pompes	- Nombre de nouveaux points d'eau créés - Maitrise des techniques de potabilisations de l'eau - Nombre de forages et pompes fonctionnels	-Enquête de terrain -Rapports d'études -PV de réception - Rapports du comité de suivi - Photos - Sondage d'opinion - Observation directe	- Catastrophes naturelles - Guerres - Troubles dans le pays - Instabilité politique - Epidémie - Climat délétère -Transfert de compétences aux Mairies effectifs	Nombre de ministères ayant effectivement transférés les compétences
Résultats attendus : 1) Offre en eau potable dans l'arrondissement améliorée de 95% d'ici 2018 2) L'eau que les populations consomment rendu potable 3) Pannes fréquentes de forages et de pompes limitées à 90% d'ici 2018	- Nombre de nouveaux points d'eau potables créés et fonctionnels - Nombre de personnes maîtrisant les techniques de potabilisation de l'eau - Nombre de forages et pompes fonctionnels	-Enquête de terrain -Rapports d'études -PV de réception - Rapports du comité de suivi - Photos - Sondage d'opinion - Observation directe	- Catastrophes naturelles - Guerres - Troubles dans le pays - Instabilité politique - Epidémie - Climat délétère -Transfert de compétences aux Mairies effectifs	Nombre de ministères ayant effectivement transférés les compétences
Activités principales :			Cadre estimatif des couts	
1.1 Construction de 09 forages (1 à Menyanguoua, 01 à Mbage-Mpal, 02 à Doumaintang, 01 à Ouldick II, 01 à Kouambang I, 01 à Ngandamé, 01 à Sallé, 01 à Baditoum)			Libellés	Montants
			Total	319.000.000

1.2 Construction de 20 puits (Ouldick II, Banga khou, Mendjimé, Djendé III, Badouma I, Djendé III, Kouambang I, Mbamé II, Mbamé I, Oulbiam, Bamekok II, 02 à Sallé, Ngandamé, Baditum, Bakoumbiam II, Ngondomou, Kongsimbang II et I, Ngomdoumal , 02 à Ngondouma II, Kabili, Mbalingué) 1.3 Construction de 27 sources dans les villages de l'arrondissement (02 à Doumaintang, 02 à Ouldick I, 01 à Ouldick II, Banga khou, Mendjimé, Djendé III, Badouma I, Kouambang I, Mbamé II, Mbamé I, Oulbiam, Bamekok I et II, Sallé, Ngandamé, Baditum, Bakoumbiam II, Ngondomou, Kongsimbang II et I, Ngomdouma I, Kabili, Mbage-Mpal, Mbalingué) 1.4 Réhabilitation du réseau Scan Water de Ségueledom 1.5 Réhabilitation de 23 puits et forages (Doumaintang(03), Djendel (02), Badoumal (01), KouambangI (01), BamekokI (02), Salle (01), Baditoum (1), KongsimbangII (01), Menyangua (02), Ngomdoumal (01), Ngomdoumall (03), Kabili (01), Mbage-Mpal (01), BakoumbiangI(01) Ouldik I (01), 1.6 Construction d'une adduction d'eau à Doumaintang 2.1 Formation des pères éducateurs sur les méthodes de potabilisation de l'eau 3.1 Formation et équipement de 10 artisans réparateurs dans l'arrondissement (inculquer l'esprit de la maintenance préventive) 3.2 Redynamisation des CGPE là où ils existent 3.3 Création des nouveaux CGPE là où il n'en existe pas	investissement	
	Total	106.333.333
	Fonctionnement	42.533.333
	Imprévus	
	Total estimatif	467.866.666

SECTEUR 17 : INDUSTRIE, MINES ET DEVELOPPEMENT TECHNOLOGIQUE

Problème du secteur : Faible développement des mines, de l'industrie et de l'innovation technologique

Stratégie du plan (Logique d'intervention)	Indicateurs Objectivement Vérifiables (IOV)	Moyens de vérifications (MDV)	Hypothèses (Facteurs externes)	Indicateurs des Facteurs externes
Objectif Supérieure (DSCE) : Assurer l'industrialisation à travers la transformation et la valorisation des matières premières locales et la promotion des exportations	Part du secteur dans le PIB	Enquête INS (EDS, ECAM, etc)		
Objectif sectoriel stratégique Améliorer le développement des mines et de l'industrie à Doumaintang	Niveau de développement des mines et de l'industrie dans l'arrondissement	- Enquêtes - Sondages - Rapports d'études - Rapports du comité de suivi	-Catastrophes naturelles - Guerres - Troubles dans le pays - Instabilité politique - Climat délétère	

<p>Objectifs spécifiques : 1) Améliorer l'exploration minière 2) Améliorer le développement de l'industrie et de l'innovation technologique</p>	<ul style="list-style-type: none"> - Nombre de ressources minières prospectées ; - Présence d'un fichier des ressources minières existantes. - Nombre de nouvelles carrières d'extraction des pierres, du gravier, et du sable créées ; - Présence d'un camion de transport - Nombre de PMI dans l'arrondissement - Nombre de projets innovants dans l'arrondissement 	<ul style="list-style-type: none"> - Enquêtes de terrains - Sondages -Rapports d'études -Rapports du comité de suivi -Photos 	<p>Transfert des compétences aux mairies effectif</p> <ul style="list-style-type: none"> - Catastrophes naturelles - Guerres - Troubles dans le pays - Instabilité politique - Climat délétère 	<p>Nombre de ministères ayant effectivement transféré les compétences</p>
<p>Résultats attendus : 1) Exploration minière améliorée de 80% d'ici 2025 2) Développement de l'industrie et de l'innovation technologique améliorée de 60% d'ici 2015.</p>	<ul style="list-style-type: none"> - Liste exhaustive des ressources minières de la zone - Qualité, quantité des exploitations minières et nombre de nouveaux emplois créés par l'industrie des mines ; - Nombre de PMI créé 	<ul style="list-style-type: none"> - Enquêtes de terrains - Sondages -Rapports d'études -Rapports du comité de suivi -Photos 	<ul style="list-style-type: none"> -Catastrophes naturelles - Guerres - Troubles dans le pays - Instabilité politique - Climat délétère 	
<p>Activités principales :</p>			<p>Cadre estimatif des coûts</p>	
<p>1.1. Prospection des ressources minières de l'arrondissement ; 1.2. Etablissement d'un fichier sur les ressources minières existantes dans la zone ; 2.1. Création de 15 carrières d'extraction (05 de pierres, 05 de gravier et 05 de sable dans la zone ; 2.2. Achat de 01 camion de transport. 2.3 Appui à la création de 05 PMI et des projets innovants dans la région</p>			<p>Libellés</p>	<p>Montants</p>
			<p>Total investissement</p>	<p>1.372.000.000</p>
			<p>Total Fonctionnement</p>	<p>457.333.333</p>
			<p>Imprévus</p>	<p>182.933.333</p>
			<p>Total estimatif</p>	<p>2.012.266.666</p>

SECTEUR 18 : DOMAINES ET AFFAIRES FONCIERES

Problème du secteur : Difficulté d'accès à la propriété foncière et au logement

<p>Stratégie du plan (Logique d'intervention)</p>	<p>Indicateurs Objectivement Vérifiables (IOV)</p>	<p>Moyens de vérifications (MDV)</p>	<p>Hypothèses (Facteurs externes)</p>	<p>Indicateurs des Facteurs externes</p>
<p>Objectif supérieur (DSCE) Permettre aux populations de satisfaire leurs besoins essentiels, de jouir de leurs droits fondamentaux et d'assumer leurs devoirs</p>	<ul style="list-style-type: none"> - % de la population sensibilisée sur la sécurité foncière - Nombre de demande de titre foncier initié 	<p>Enquête INS (EDS, ECAM, etc)</p>		

<p>Objectif sectoriel stratégique Améliorer l'accès à la propriété foncière et au logement du personnel de l'Etat</p>	<ul style="list-style-type: none"> - % de la population sensibilisée sur la sécurité foncière - Nombre de demande de titre foncier initié 	<p>Enquête Sondage</p>	<p>Les populations, l'Etat et les bailleurs de fonds appuient les Activités principales de la Commune</p>	<p>Nombre et type d'Activités principales d'appui à la Commune</p>
<p>Objectifs spécifiques : 1) Améliorer l'accès au titre foncier 2) Créer un plan d'aménagement de la commune 3) Facilitation de l'accès au logement pour le personnel de l'Etat en service dans l'arrondissement</p>	<ul style="list-style-type: none"> - Nombre de titres fonciers dans la commune - Nombre de terrains déclarés d'utilité publique - Nombre de logement d'astreinte construit 	<ul style="list-style-type: none"> -Enquête de terrain -Rapports d'études -PV de réception - Rapports du comité de suivi - Photos - Sondage d'opinion - Observation directe 	<ul style="list-style-type: none"> - Catastrophes naturelles - Guerres - Troubles dans le pays - Instabilité politique - Epidémie - Climat délétère -Transfert de compétences aux Mairies effectifs 	<p>Nombre de ministères ayant effectivement transférés les compétences</p>
<p>Résultats attendus 1) Accès au titre foncier amélioré de 80% d'ici 2015 2) Plan d'aménagement de la commune créé 3) Accès au logement pour le personnel de l'Etat en service dans l'arrondissement facilité à 60% d'ici 2025</p>	<ul style="list-style-type: none"> - Nombre de bornes implantées - Présence d'un plan d'occupation des terres dans la commune - Nombre de personnel de l'Etat logé 	<ul style="list-style-type: none"> -Enquête de terrain -Rapports d'études -PV de réception - Rapports du comité de suivi - Photos - Sondage d'opinion - Observation directe 	<ul style="list-style-type: none"> - Catastrophes naturelles - Guerres - Troubles dans le pays - Instabilité politique - Epidémie - Climat délétère -Transfert de compétences aux Mairies effectifs 	<p>Nombre de ministères ayant effectivement transférés les compétences</p>
<p>Activités principales :</p>			<p>Cadre estimatif des couts</p>	
<p>1.1. Sensibilisation des populations sur la nécessité de posséder un titre foncier 1.2. Facilitation de l'obtention des lots par les particuliers 1.3. Délimitation des limites entre les villages de l'arrondissement (implantation des bornes) 1.4. Délimitation des terrains des services publics (écoles, Centres de santé, ...) 1.5. Implication rapide et énergique des autorités administratives sur les problèmes fonciers (arrondissement et département) 2.1 Création d'un plan d'aménagement des terres dans l'arrondissement de Doumaintang 2.2 Création d'une structure des domaines dans l'arrondissement 3.1 Construction de 60 logements d'astreinte dans la commune de Doumaintang</p>			<p>Libellés</p>	<p>Montants</p>
			<p>Total investissement</p>	<p>471.000.000</p>
			<p>Total Fonctionnement</p>	<p>157.000.000</p>
			<p>Imprévus</p>	<p>6.280.000</p>
			<p>Total estimatif</p>	<p>690.800.000</p>

SECTEUR 19 : CULTURE				
Problème du secteur : Faible valorisation de la culture locale				
Stratégie du plan (Logique d'intervention)	Indicateurs Objectivement Vérifiables (IOV)	Moyens de vérifications (MDV)	Hypothèses (Facteurs externes)	Indicateurs des Facteurs externes
Objectif supérieur (DSCE) Permettre aux populations de satisfaire leurs besoins essentiels, de jouir de leurs droits fondamentaux et d'assumer leurs devoirs	Part du secteur dans le PIB	Enquête INS (EDS, ECAM, etc.)		
Objectif sectoriel stratégique Valoriser la culture locale	Niveau de pratique de la culture	Enquête Sondage	Les populations, l'Etat et les bailleurs de fonds appuient les Activités principales de la Commune	Nombre et type d'Activités principales d'appui à la Commune
Objectifs spécifiques : 1) Préserver le patrimoine culturel immatériel 2) Préserver le patrimoine culturel matériel	- Revenus générés - Vestiges culturels préservation	-Enquête de terrain -Rapports d'études -PV de réception - Rapports du comité de suivi - Photos - Sondage d'opinion - Observation directe	- Catastrophes naturelles - Guerres - Troubles dans le pays - Instabilité politique - Epidémie - Climat délétère -Transfert de compétences aux Mairies effectifs	Nombre de ministères ayant effectivement transférés les compétences
Résultats attendus : 1) Patrimoine culturel immatériel préservé de 50% d'ici 2018 2) Patrimoine culturel matériel préservé de 50% d'ici 2018	- Part de la culture dans le budget communal - Présence d'un musée communale	-Enquête de terrain -Rapports d'études -PV de réception - Rapports du comité de suivi - Photos - Sondage d'opinion - Observation directe	- Catastrophes naturelles - Guerres - Troubles dans le pays - Instabilité politique - Epidémie - Climat délétère -Transfert de compétences aux Mairies effectifs	Nombre de ministères ayant effectivement transférés les compétences
Activités principales :			Cadre estimatif des coûts	
1.1. Organisation de 01 séance de sensibilisation par semestre par village sur l'instauration des langues locales comme langues de communication dans les familles, 1.2 Création et équipement d'un centre linguistique et artistique à Doumaintang, 1.3 Organisation d'un festival culturel annuel Maka Mboans à Doumaintang, 1.4. Construction et équipement d'une bibliothèque municipale à Doumaintang, 2.1. Réfection de 03 foyers culturels à Mbang-Hakou, à Mbalengue à Mbague-Mpal et y aménager des espaces de musées ; 2.2. Construction de 26 foyers culturels dans les 26 villages qui n'en possèdent pas 2.3. Sensibilisation des jeunes une fois par trimestre au niveau des établissements scolaires sur les vertus des pratiques ancestrales et sur l'importance de la préservation des vestiges culturels.			Libellés	Montants
			Total investissement	171.000.000
			Total Fonctionnement	57.000.000
			Imprévus	22.800.000
			Total estimatif	250.800.000

SECTEUR 20 : PETITES ET MOYENNES ENTREPRISES, ECONOMIE SOCIALE ET ARTISANAT				
Problème du secteur : Faible développement des PME, de l'économie sociale et de l'artisanat				
Stratégie du plan (Logique d'intervention)	Indicateurs Objectivement Vérifiables (IOV)	Moyens de vérifications (MDV)	Hypothèses (Facteurs externes)	Indicateurs des Facteurs externes
Objectif supérieur (DSCE) Améliorer l'environnement des affaires et la compétitivité des entreprises locales	Niveau de compétitivité des entreprises locales	Enquête INS (EDS, ECAM, etc)		
Objectif sectoriel stratégique Améliorer le développement des PME, de l'économie sociale et de l'artisanat	Nombre d'entreprises créés	Enquête	Les populations, l'Etat et les bailleurs de fonds appuient les Activités principales de la Commune	Nombre et type d'Activités principales d'appui à la Commune
Objectifs spécifiques : 1) Encourager les initiatives entrepreneuriales 2) Faciliter la formation des corps de métiers aux métiers artisanaux 3) Améliorer le matériel de travail	- Nombre de PME créés - Nombre de personnes formées - Qualité du matériel	-Enquête de terrain -Rapports d'études -PV de réception - Rapports du comité de suivi - Photos - Sondage d'opinion - Observation directe	- Catastrophes naturelles - Guerres - Troubles dans le pays - Instabilité politique - Epidémie - Climat délétère -Transfert de compétences aux Mairies effectifs	Nombre de ministères ayant effectivement transférés les compétences
Résultats attendus : 1) Initiatives entrepreneuriales encourager de 90% d'ici 2018 2) Formation des corps de métiers aux métiers artisanaux facilité de 60% d'ici 2018 3) Matériel de travail amélioré de 50% d'ici 2016	- Nombre de PME nouvellement créées et fonctionnelles - Nombre de personnes formées - Nombre d'artisans possédant du matériel adéquat	-Enquête de terrain -Rapports d'études -PV de réception - Rapports du comité de suivi - Photos - Sondage d'opinion - Observation directe	- Catastrophes naturelles - Guerres - Troubles dans le pays - Instabilité politique - Epidémie - Climat délétère -Transfert de compétences aux Mairies effectifs	Nombre de ministères ayant effectivement transférés les compétences
Activités principales :			Cadre estimatif des coûts	
1.1. Appui à 100 microprojets générateurs de revenus 1.2. Création d'une politique incitative au développement des AGR 1.3. Création d'un EMF fonctionnel à Doumaintang 1.4. Création de 29 grandes exploitations agricoles communautaires, forestières et artisanales dans la zone (une par village) 2.1. Création construction et équipement d'un centre de formation aux métiers artisanaux à Doumaintang 2.2 Création d'une foire artistico-culturelle à Doumaintang 3.1 Appui à 10 groupes d'artisans en matériel de travail moderne (10 scies égoïnes, 30 limes, 15 ciseaux à bois, 19 bédanes ...)			Libellés	Montants
			Total investissement	95.000.000
			Total Fonctionnement	126.666.667
			Imprévus	12.666.667
			Total estimatif	139.333.334

SECTEUR 21 : PROMOTION DE LA FEMME ET DE FAMILLE				
Problème du secteur : Faible épanouissement de la femme et de la famille				
Stratégie du plan (Logique d'intervention)	Indicateurs Objectivement Vérifiables (IOV)	Moyens de vérifications (MDV)	Hypothèses (Facteurs externes)	Indicateurs des Facteurs externes
Objectif supérieur (DSCE) Promouvoir l'épanouissement de la cellule familiale et la participation communautaire	- Nombre des familles ayant reçu une bonne éducation sociale. - Niveau de sensibilité genre dans l'éducation familiale	Enquête INS (EDS, ECAM, etc)		
Objectif sectoriel stratégique Améliorer l'épanouissement de la femme et de la famille	- Nombre des familles ayant reçu une bonne éducation sociale.	Enquête		
Objectifs spécifiques : 1) Promouvoir les activités du bien être de la femme et de la famille 2) Vulgariser et faire valoir les droits de la femme 3) Promouvoir les activités socio-économiques de la femme et de la famille	- Nombre de femmes ayant accédé au secondaire - Présence d'un centre de promotion de la femme - Niveau de sensibilité genre dans l'éducation familiale - Nombre de mariages légaux	-Enquête de terrain -Rapports d'études -PV de réception - Rapports du comité de suivi - Photos - Sondage d'opinion - Observation directe	- Catastrophes naturelles - Guerres - Troubles dans le pays - Instabilité politique - Epidémie - Climat délétère -Transfert de compétences aux Mairies effectifs	Nombre de ministères ayant effectivement transférés les compétences
Résultats attendus : 1) Activités du bien être de la femme et de la famille promues de 60% d'ici 2018 2) Droits de la femme vulgarisés de 80% d'ici 2018 3) Activités socio-économiques de la femme et de la famille promues de 70% d'ici 2018	- Nombre de femmes ayant reçus une bonne éducation - Nombre d'activités créées par les femmes - Nombre de mariages légaux	-Enquête de terrain -Rapports d'études -PV de réception - Rapports du comité de suivi - Photos - Sondage d'opinion - Observation directe	- Catastrophes naturelles - Guerres - Troubles dans le pays - Instabilité politique - Epidémie - Climat délétère -Transfert de compétences aux Mairies effectifs	Nombre de ministères ayant effectivement transférés les compétences
Activités principales :			Cadre estimatif des coûts	
1.1. Encadrement permanent de la femme et de la jeune fille			Libellés	Montant
1.2. Alphabétisation des femmes par l'implication du PNA			Total investissement	79.000.000
2.1 Création, construction et équipement d'un centre de promotion de la femme dans l'arrondissement			Total Fonctionnement	26.333.333
2.2 Construction et équipement de la délégation d'arrondissement de la promotion de la femme et de la famille			Imprévus	10.533.333

2.3 Sensibilisation des populations sur les droits de la femme	Total estimatif	115.866.666
3.1 Sensibilisation des populations sur l'apport des femmes dans le développement socio-économique des communautés		
3.2 Appui aux activités des réseaux, GIC et associations des femmes		
3.3 Légalisation des mariages devant l'officier d'Etat civil (organisation de 02 cérémonies de mariages collectifs dans l'arrondissement)		
3.4 Prise en charge des victimes de la violence contre les femmes et les personnes vulnérables		

SECTEUR 22 : TRAVAIL ET SECURITE SOCIALE				
Problème du secteur : Difficulté d'accès au travail rémunéré et à la sécurité sociale				
Stratégie du plan (Logique d'intervention)	Indicateurs Objectivement Vérifiables (IOV)	Moyens de vérifications (MDV)	Hypothèses (Facteurs externes)	Indicateurs des Facteurs externes
Objectif supérieur (DSCE) Prémunir les populations des maux, fléaux et risques sociaux et promouvoir la sécurité sociale	- Taux d'augmentation du taux de couverture en matière de sécurité sociale ; - Taux d'accroissement de 90% de la sécurité sociale	Enquête INS (EDS, ECAM, etc)		
Objectif sectoriel stratégique Améliorer l'accès au travail rémunéré et à la sécurité sociale à Doumaintang	Niveau d'accès au travail rémunéré et à la sécurité sociale	- Enquêtes - Sondages - Rapports d'études - Rapports du comité de suivi	- Catastrophes naturelles - Guerres - Troubles dans le pays - Instabilité politique - Climat délétère	
Objectifs spécifiques : 1) Améliorer la capacité d'accès à un travail rémunéré de 50%. 2) Améliorer la sécurité sociale.	- Nombre de jeunes formés dans la zone ; - Nombre d'exploitations agricoles et de PMI - Nombre de personnes par corps de métiers du secteur informel affiliés à la CNPS	- Enquêtes de terrains - Sondages - Rapports d'études - Rapports du comité de suivi - Photos	- Transfert des Compétences aux Mairies effectif - Catastrophes naturelles - Guerres - Troubles dans le pays - Instabilité politique - Climat délétère	Nombre de ministères ayant effectivement transféré les compétences
Résultats attendus : 1) Capacité d'accès à un travail rémunéré améliorée de 50 % d'ici 2015 ; 2) Sécurité sociale améliorée de 70% d'ici 2015.	- Diversité et nombre d'offre de travail rémunéré - Nombre de personnes affiliées à la CNPS	- Enquêtes de terrains - Sondages - Rapports d'études - Rapports du comité de suivi - Photos	- Catastrophes naturelles - Guerres - Troubles dans le pays - Instabilité politique - Climat délétère	

Activités principales :	Cadre estimatif des coûts	
	Libellés	Montants
1.1 Formation des jeunes sur les capacités à créer le travail rémunéré ;	Total investissement	18.000.000
2.1 Organisation et structuration aux acteurs du secteur informel (différents corps de métier) ;	Total Fonctionnement	6.000.000
2.2 Promotion de l'enregistrement des corps de métiers à la CNPS (vulgarisation des procédures).	Imprévus	2.400.000
2.2 Promotion de l'assurance des investissements agro pastoraux et forestiers	Total estimatif	26.400.000

SECTEUR 23 : SPORT ET EDUCATION PHYSIQUE				
Problème du secteur : Faible pratique du sport et de l'éducation physique				
Stratégie du plan (Logique d'intervention)	Indicateurs Objectivement Vérifiables (IOV)	Moyens de vérifications (MDV)	Hypothèses (Facteurs externes)	Indicateurs des Facteurs externes
Objectif Supérieure (DSCE) : Développer les infrastructures sportives pour contribuer à la création d'un espace économique intégré et viable	- % de la population ayant accès aux infrastructures sportives	Enquête INS (EDS, ECAM, etc)	Les appuis divers sont déployés pour soutenir la faible pratique du sport et de l'éducation physique	Nombre d'appui déployés
Objectif sectoriel stratégique : Améliorer la pratique du sport et de l'éducation physique dans l'arrondissement de Doumaintang	-Niveau de pratique du sport et de l'éducation physique dans l'arrondissement de Doumaintang	- Enquêtes - Sondages	Les populations, l'Etat et les bailleurs de fonds appuient les Activités principales de la Commune	Nombre et type d'Activités principales d'appui à la Commune
Objectifs spécifiques : 1) Améliorer la qualité des infrastructures de sport dans l'arrondissement 2) Renforcer l'encadrement des sportifs de l'arrondissement 3) Améliorer les équipements et le matériel de sport dans l'arrondissement	- Présence d'un stade de football municipal à Doumaintang - Nombre de terrain de sport crée et réaménager dans les villages de l'arrondissement - Nombre de cadre d'EPS affecté dans les établissements scolaires de l'arrondissement - Nombre et type d'équipement et matériel de sport	- Enquêtes - Sondages - Rapports d'études - Rapports du comité de suivi -Note d'affectation des cadres d'EPS -Photo	- Transfert des compétences aux mairies effectif -Catastrophes naturelles - Guerres - Troubles dans le pays - Instabilité politique - Climat délétère	Nombre de ministères ayant effectivement transféré les compétences

<p>Résultats attendus :</p> <p>1) Qualité des infrastructures de sport améliorée de 70% d'ici 2018 dans l'arrondissement</p> <p>2) Encadrement des sportifs renforcé dans l'arrondissement de 60% d'ici 2018</p> <p>3) Equipements et matériels de sports améliorés dans l'arrondissement</p>	<ul style="list-style-type: none"> - Stade municipal de football opérationnel - Pratique du sport dans tous les villages de l'arrondissement - Présence des maîtres de sport qualifié dans les établissements scolaires - Présence des équipements de sport adéquats et organisation des championnats inter village 	<ul style="list-style-type: none"> - Enquêtes - Sondages - Rapports d'études - Rapports du comité de suivi - Note d'affectation des cadres d'EPS - Photo 	<ul style="list-style-type: none"> - Catastrophes naturelles - Guerres - Troubles dans le pays - Instabilité politique - Climat délétère 	
<p>Activités principales :</p>			<p>Cadre estimatif des coûts</p>	
<p>1.1. Construction d'un stade municipal de football à Doumaintang</p> <p>1.2. Construction d'un complexe multi sport à Doumaintang</p> <p>1.3. Création et construction d'une délégation d'arrondissement à Doumaintang</p> <p>1.4. Construction des stades de football et de handball dans les villages ne possédant pas de stade</p> <p>1.5. Réaménagement des stades de football et de handball existant dans les villages</p> <p>2.1. Affectation des cadres et maîtres de sport dans les établissements scolaire de l'arrondissement</p> <p>2.2. Promotion des sports féminins et de toutes les disciplines sportives</p> <p>3.1 Distribution des équipements de sports à 29 associations sportives pour l'organisation des championnats de vacances de football et de handball</p>			<p>Libellés</p>	<p>Montants</p>
			<p>Total investissement</p>	<p>160.500.000</p>
			<p>Total Fonctionnement</p>	<p>53.500.000</p>
			<p>Imprévus</p>	<p>21.400.000</p>
			<p>Total estimatif</p>	<p>235.400.000</p>

<p>SECTEUR 24 : RECHERCHE SCIENTIFIQUE ET INNOVATIONS</p>				
<p>Problème du secteur : Faible valorisation des produits de la recherche scientifique</p>				
<p>Stratégie du plan (Logique d'intervention)</p>	<p>Indicateurs Objectivement Vérifiables (IOV)</p>	<p>Moyens de vérifications (MDV)</p>	<p>Hypothèses (Facteurs externes)</p>	<p>Indicateurs des Facteurs externes</p>
<p>Objectif supérieur (DSCE) Améliorer la recherche dans le secteur de l'industrie et des services</p>	<ul style="list-style-type: none"> - Nombre d'application des résultats de la recherche ; - Nombre d'entreprises innovantes créé - % des femmes développées en femmes et technologies innovantes - Taux d'amélioration de la productivité. 	<p>Enquête INS (EDS, ECAM, etc)</p>	<p>Les appuis divers sont déployés pour soutenir la recherche scientifique et l'innovation</p>	<p>Nombre d'appui déployés</p>
<p>Objectif sectoriel stratégique : Renforcer la valorisation des produits de la recherche scientifique</p>	<p>- Niveau de valorisation des produits de la recherche scientifique dans l'arrondissement de Doumaintang</p>	<ul style="list-style-type: none"> - Enquêtes - Sondages 	<p>Les populations, l'Etat et les bailleurs de fonds appuient les Activités principales de la Commune</p>	<p>Nombre et type d'Activités principales d'appui à la Commune</p>

<p>Objectifs spécifiques :</p> <ol style="list-style-type: none"> 1) Améliorer la connaissance des produits de recherche scientifique (MIPROMALO) 2) Améliorer le transfert de compétences de 100 % d'ici 2015 3) Initier les projets de recherche dans la zone 	<ul style="list-style-type: none"> - Nombre de produits de la recherche scientifique vulgarisé - Nombre de personne encadré sur l'utilisation des produits issu de la recherche scientifique - Nombre de produits de la MIPROMALO de l'IRAD introduits dans la zone - Nombre de produits de la MIPROMALO de l'IRAD utilisés dans la zone - Nombre d'espèces améliorées multipliées dans la zone - Nombre de projet de recherche scientifique subventionné dans la zone 	<ul style="list-style-type: none"> - Enquêtes de terrains - Sondages -Rapports d'études -Rapports du comité de suivi -Photos 	<ul style="list-style-type: none"> - Transfert des compétences aux mairies effectif -Catastrophes naturelles - Guerres - Troubles dans le pays - Instabilité politique - Climat délétère 	<p>Nombre de ministères ayant effectivement transféré les compétences</p>
<p>Résultats attendus :</p> <ol style="list-style-type: none"> 1) Connaissance des produits de la recherche scientifique améliorée de 60% d'ici 2018 2) Transfert de compétences amélioré de 100 % d'ici 2025 3) Projets de recherche dans la zone initiés de 50% d'ici 2018 	<ul style="list-style-type: none"> - Nouveau produit de la recherche scientifique connu dans la zone - Utilisation des produits issus de la recherche scientifique par la population de la zone - Présence des produits de la MIPROMALO de l'IRAD dans la zone - Utilisation des produits de la MIPROMALO de l'IRAD dans la zone - Espèces améliorées multipliée dans la zone - Nombre de projets de recherche subventionnés et réalisés dans la zone 	<ul style="list-style-type: none"> - Enquêtes de terrains - Sondages -Rapports d'études -Rapports du comité de suivi -Photos 	<ul style="list-style-type: none"> -Catastrophes naturelles - Guerres - Troubles dans le pays - Instabilité politique - Climat délétère 	
<p>Activités principales :</p>			<p>Cadre estimatif des couts</p>	
<ol style="list-style-type: none"> 1.1. Vulgarisation de nouveau produit de recherche dans la zone 1.2. Introduction des produits de la MIPROMALO, de l'IRAD, de l'ICRAF... dans la zone 1.3. Facilitation du transfert des compétences vers les communautés 2.1. Multiplication des espèces améliorées dans la zone à travers les partenariats avec les instituts de recherche 3.1. Subventionnement et réalisation des projets de recherche scientifique dans la zone 			<p>Libellés</p>	<p>Montants</p>
			<p>Total investissement</p>	<p>30.000.000</p>
			<p>Total Fonctionnement</p>	<p>10.000.000</p>
			<p>Imprévus</p>	<p>4.000.000</p>
			<p>Total estimatif</p>	<p>44.000.000</p>

SECTEUR 25 : TRANSPORT				
Problème du secteur : Difficulté de déplacement des biens et des personnes				
Stratégie du plan (Logique d'intervention)	Indicateurs Objectivement Vérifiables (IOV)	Moyens de vérifications (MDV)	Hypothèses (Facteurs externes)	Indicateurs des Facteurs externes
Objectif Supérieure (DSCE) : Développer les infrastructures de transport pour contribuer à la création d'un espace économique intégré et viable	- Degré de fluidité	Enquête INS (EDS, ECAM, etc)	Les appuis divers sont déployés pour soutenir le déplacement des biens et des personnes	Nombre d'appui déployés
Objectif sectoriel stratégique : Améliorer le déplacement des biens et des personnes dans l'arrondissement de Doumaintang	-Niveau de difficulté de déplacement des biens et des personnes dans l'arrondissement de Doumaintang	- Enquêtes - Sondages - Rapports d'études - Rapports du comité de suivi	- Transfert des compétences aux mairies effectif -Catastrophes naturelles - Guerres - Troubles dans le pays - Instabilité politique - Climat délétère	Nombre de ministères ayant effectivement transféré les compétences
Objectifs spécifiques : 1) Réduire les coûts de déplacement 2) Renforcer la sécurité routière 3) Améliorer l'immatriculation du matériel roulant	- Coût de transport appliqué dans l'arrondissement - Présence d'un syndicat des moto-taximen dans l'arrondissement - Présence de permis de conduire dans l'arrondissement - Présence des tracts ou affiches de sensibilisation des populations sur la sécurité routière dans l'arrondissement - Présence des plaques d'immatriculations CEMAC sur les motos et voitures de la zone	- Enquêtes - Sondages - Rapports d'études - Rapports du comité de suivi -Photos	- Transfert des compétences aux mairies effectif -Catastrophes naturelles - Guerres - Troubles dans le pays - Instabilité politique - Climat délétère	Nombre de ministères ayant effectivement transféré les compétences

<p>Résultats attendus : 1) Coûts de déplacements réduits de 50% d'ici 2018 2) Sécurité routière renforcée de 95 % d'ici 2018 3) Immatriculation du matériel roulant amélioré de 100% d'ici 2018</p>	<ul style="list-style-type: none"> - Coût de transport réduit dans l'arrondissement - Circulation aisée sur les principaux axes routiers de l'arrondissement - Syndicat de moto- taximen fonctionnel dans l'arrondissement - Nombre de nouveaux permis dans l'arrondissement - Voitures et motos possédants les plaques d'immatriculation CEMAC 	<ul style="list-style-type: none"> - Enquêtes - Sondages - Rapports d'études - Rapports du comité de suivi -Photos 	<ul style="list-style-type: none"> -Catastrophes naturelles - Guerres - Troubles dans le pays - Instabilité politique - Climat délétère 	
<p>Activités principales :</p>			<p>Cadre estimatif des couts</p>	
<p>1.1. Création d'une gare routière à Doumaintang 1.2 Création d'un syndicat légal de moto-taximen à Doumaintang, 2.1 Sensibilisation à l'établissement des permis de conduire pour conducteur de moto et de voiture dans chaque village de l'arrondissement 2.3. Installation et distribution des affiches et tracts relatives à la sécurité routière dans les écoles et les places publiques de l'arrondissement, 3.1 Immatriculation de motos et voitures de Doumaintang sous CEMAC</p>			<p>Libellés</p>	<p>Montants</p>
			<p>Total investissement</p>	<p>17.000.000</p>
			<p>Total Fonctionnement</p>	<p>5.666.667</p>
			<p>Imprévis</p>	<p>2.266.667</p>
			<p>Total estimatif</p>	<p>24.933.334</p>

<p>SECTEUR 26 : POSTES ET TELECOMMUNICATION</p>				
<p>Problème du secteur : Difficulté d'accès aux NTIC</p>				
<p>Stratégie du plan (Logique d'intervention)</p>	<p>Indicateurs Objectivement Vérifiables (IOV)</p>	<p>Moyens de vérifications (MDV)</p>	<p>Hypothèses (Facteurs externes)</p>	<p>Indicateurs des Facteurs externes</p>
<p>Objectif Supérieure (DSCE) : Développer les infrastructures de communication et de télécommunication pour contribuer à la création d'un espace économique intégré et viable</p>	<p>- % de la population ayant accès à l'information et aux services postaux</p>	<p>Enquête INS (EDS, ECAM, etc)</p>		
<p>Objectif sectoriel stratégique Améliorer l'accès aux NTIC à Doumaintang</p>	<p>Niveau d'accès aux NTIC</p>	<ul style="list-style-type: none"> - Enquêtes - Sondages - Rapports d'études - Rapports du comité de suivi 		

<p>Objectifs spécifiques : 1) Améliorer la couverture du réseau téléphonique ; 2) Faciliter l'accès à un service postal ; 3) Faciliter l'accès à internet</p>	<ul style="list-style-type: none"> - Nombre d'antenne relais dans l'arrondissement - Nombre de villages de l'arrondissement couverte - Présence d'un service postal à Doumaintang - Présence d'un télé centre communautaire équipé 	<ul style="list-style-type: none"> - Enquêtes de terrains - Sondages -Rapports d'études -Rapports du comité de suivi -Photos 	<ul style="list-style-type: none"> - Transfert des compétences aux Mairies effectif -Catastrophes naturelles - Guerres - Troubles dans le pays - Instabilité politique - Climat délétère 	<p>Nombre de ministères ayant effectivement transféré les compétences</p>
<p>Résultats attendus : 1) Couverture du réseau téléphonique améliorée de 80% d'ici 2018 ; 2) Service postal facilité à 100% d'ici 2018 3) Accès à internet facilité de 70% d'ici 2018</p>	<ul style="list-style-type: none"> - Nombre d'abonnés ayant accès au réseau - Fonctionnement du service postal - Mise en service du télé centre communautaire 	<ul style="list-style-type: none"> - Enquêtes de terrains - Sondages -Rapports d'études -Rapports du comité de suivi -Photos 	<ul style="list-style-type: none"> -Catastrophes naturelles - Guerres - Troubles dans le pays - Instabilité politique - Climat délétère 	
<p>Activités principales :</p>			<p>Cadre estimatif des couts</p>	
<p>1.1. Installation de 03 antennes relais de téléphonie mobile de tous les opérateurs de téléphonie mobile Camerounais (01 antenne à Doumaintang, 01 antenne à Mbalngué et 01 antenne à Baditoum), 2.1. Construction d'un bureau de poste (CAMPOST) à Doumaintang; 3.1. Formation de 7000 personnes sur l'utilisation de l'outil informatique et le réseau Internet horizon 2019 dans l'arrondissement ; 3.2. Construction et équipement d'un télé centre communautaire à Doumaintang.</p>			<p>Libellés</p>	<p>Montants</p>
			<p>Total investissement</p>	<p>72.000.000</p>
			<p>Total Fonctionnement</p>	<p>24.000.000</p>
			<p>Imprévus</p>	<p>9.600.000</p>
			<p>Total estimatif</p>	<p>105.600.000</p>

<p>SECTEUR 27 : Administration territoriale, Décentralisation et Maintien de l'ordre</p>				
<p>Problème du secteur : Faible encadrement des populations par l'administration territoriale</p>				
<p>Stratégie du plan (Logique d'intervention)</p>	<p>Indicateurs Objectivement Vérifiables (IOV)</p>	<p>Moyens de vérifications (MDV)</p>	<p>Hypothèses (Facteurs externes)</p>	<p>Indicateurs des Facteurs externes</p>
<p>Objectif supérieur (DSCE) Réduire les écarts entre riches et les pauvres par l'amélioration de la distribution des retombées de la croissance économique</p>	<p>Les citoyens sont satisfaits des prestations des institutions</p>	<p>Enquête INS (EDS, ECAM, etc)</p>		
<p>Objectif sectoriel stratégique Améliorer l'encadrement des populations par les administrations territoriales et décentralisées</p>	<p>Les citoyens sont satisfaits des prestations des institutions</p>	<p>Enquête de terrain</p>	<p>Les populations, l'Etat et les bailleurs de fonds appuient les Activités principales de</p>	<p>Nombre et type d'Activités principales</p>

			la Commune	d'appui à la Commune
Objectifs spécifiques : 1) Améliorer l'encadrement administratif des populations 2) Améliorer la protection des populations en cas de catastrophes naturelles 3) Améliorer la motivation des autorités traditionnelles	- Niveau de sécurité - Répertoire des risques et mesures susceptibles d'être prise en cas de sinistre - Niveau d'engagement des autorités traditionnelles	-Enquête de terrain -Rapports d'études -PV de réception - Rapports du comité de suivi - Photos - Sondage d'opinion - Observation directe	- Catastrophes naturelles - Guerres - Troubles dans le pays - Instabilité politique - Epidémie - Climat délétère	
Résultats attendus : 1) Encadrement administrative des populations amélioré de 50% d'ici 2015 2) Protection des populations en cas de catastrophes améliorée de 50% d'ici 2015 3) Motivation des autorités traditionnelles améliorée de 60% d'ici 2015	Rareté des conflits ; populations sécurisées Niveau de sensibilisation des populations Niveau d'engagement des autorités traditionnelles	-Enquête de terrain -Rapports d'études -PV de réception - Rapports du comité de suivi - Photos - Sondage d'opinion - Observation directe	- Catastrophes naturelles - Guerres - Troubles dans le pays - Instabilité politique - Epidémie - Climat délétère	
Activités principales :			Cadre estimatif des couts	
1.1 Renforcement des interventions administratives par le recrutement du personnel au MINATD 1.2 Achèvement des travaux de construction de la sous préfecture de Doumaintang ; 1.3 Renforcement (à 14) des effectifs des FMO 1.4 Création de 03 postes de contrôle fixe Ngadamé, Djendé I et Mbage-Mpal ; 2.1. Activation à la Sous préfecture de la structure de gestion des catastrophes naturelles du MINATD. 2.2 Identification de tous les risques de catastrophes susceptibles de se produire dans la zone. 3.1 Ouverture d'une ligne de crédit au MINATD pour la motivation des autorités traditionnelles			Libellés	Montants
			Total investissement	27.500.000
			Total Fonctionnement	9.166.667
			Imprévus	3.666.667
			Total estimatif	40.333.334

SECTEUR 27 : Administration territoriale, Décentralisation et Maintien de l'ordre				
Problème du secteur : Mauvaise image de la commune				
Stratégie du plan (Logique d'intervention)	Indicateurs Objectivement Vérifiables (IOV)	Moyens de vérifications (MDV)	Hypothèses (Facteurs externes)	Indicateurs des Facteurs externes
Objectif supérieur (DSCE) Réduire les écarts entre riches et les pauvres par l'amélioration de la distribution des retombées de la croissance économique	Les citoyens sont satisfaits des prestations des institutions	Enquête INS (EDS, ECAM, etc)		
Objectif sectoriel stratégique Redorer l'image de la commune	Les citoyens sont satisfaits des prestations communales.	Enquête de terrain	Les populations, l'Etat et les bailleurs de fonds appuient les Activités principales de la Commune	Nombre et type d'Activités principales d'appui à la Commune
Objectifs spécifiques : 1. Améliorer la gestion des ressources humaines communale 2. Améliorer la gestion des ressources financières de la commune 3. Améliorer le carnet relationnel de la commune 4. Améliorer la gestion du patrimoine communale 5. Développer l'économie locale	- Qualité du service communale - Qualité de la dépense communale - Etat de la tenue des documents comptables - Nombre de partenariats et de jumelages - Etat du patrimoine - Présence des infrastructures marchandes	-Enquête de terrain -Rapports d'études -PV de réception - Rapports du comité de suivi - Photos - Sondage d'opinion - Observation directe	- Transfert des compétences aux mairies effectif -Catastrophes naturelles - Guerres - Troubles dans le pays - Instabilité politique - Climat délétère	Nombre de ministères ayant effectivement transféré les compétences
Résultats attendus : 1. Gestion des ressources humaines communales améliorée de 70% d'ici 2015 2. Gestion des ressources financières de la commune améliorée de 80% d'ici 2015 3. Carnet relationnel de la Commune amélioré de 70% d'ici 2015 4. Gestion du patrimoine communale de la Mairie améliorée de 80% d'ici 2015 5. Economie locale développée de 50% d'ici 2015	Qualité du service ; Etat d'esprit du personnel Taux de recouvrement des recettes communales Nombre de nouvelles relations créé Etat du patrimoine Part des activités créées dans le budget communal	-Enquête de terrain -Rapports d'études -PV de réception - Rapports du comité de suivi - Photos - Sondage d'opinion - Observation directe	- Catastrophes naturelles - Guerres - Troubles dans le pays - Instabilité politique - Epidémie - Climat délétère	
Activités principales :			Cadre estimatif des coûts	
1.1 Recrutement du personnel qualifié à la Mairie	3.1 Développement des programmes de jumelage et de partenariat avec des programmes, les ONG et les autres communes 4.1 Création d'un service de gestion du patrimoine 5.1 Développement d'une politique de gestion de l'économie locale		Libellés	Montants
1.2 Renforcement des capacités du conseil municipal, du personnel et de l'exécutif communal			Total investissement	200.000.000
1.3 Edification d'un profil de carrière à la Mairie			Total	66.666.667
			Fonctionnement	

2.1 Elargissement de l'assiette fiscale 2.2 Amélioration de la tenue des documents comptables 2.3 Elaboration et actualisation d'un fichier de contribuable 2.4 Amélioration de la communication communale	5.2 Construction des infrastructures marchandes (04 marchés) 5.3 Construction d'une tribune sur le nouveau site de la place des fêtes de Doumaintang 5.4 Construction de l'hôtel de ville de Doumaintang	Imprévus	26.666.667
		Total estimatif	293.333.334

SECTEUR 28 : Communication				
Problème du secteur : Difficulté d'accès à une communication de qualité				
Stratégie du plan (Logique d'intervention)	Indicateurs Objectivement Vérifiables (IOV)	Moyens de vérifications (MDV)	Hypothèses (Facteurs externes)	Indicateurs des Facteurs externes
Objectif Supérieure (DCSE) Développer les infrastructures de communication pour contribuer à la création d'un espace économique intégré et viable	- % de la population ayant l'accès facile à l'information	Enquête INS (EDS, ECAM, etc.)		
Objectif sectoriel stratégique Améliorer l'accès à une communication de qualité à Doumaintang	Niveau d'accès à une communication de qualité dans l'arrondissement	- Enquêtes - Sondages - Rapports d'études - Rapports du comité de suivi	-Catastrophes naturelles - Guerres - Troubles dans le pays - Instabilité politique - Climat délétère	
Objectifs spécifiques : 1) Améliorer la couverture en ondes radio et télé ; 2) Faciliter l'accessibilité à l'information 3) Faciliter l'accès à la presse écrite	- Qualité de la couverture en ondes radio et télé -Présence d'une Radio communale communautaire équipée -Nombre de personne ayant accès aux journaux	- Enquêtes de terrains - Sondages -Rapports d'études -Rapports du comité de suivi -Photos	- Transfert des compétences aux Mairies effectif -Catastrophes naturelles - Guerres - Troubles dans le pays - Instabilité politique - Climat délétère	Nombre de ministères ayant effectivement transféré les compétences
Résultats attendus : 1) Couverture en ondes radio et télé améliorée de 85% d'ici 2018. 2) Accès à l'information facilité de 100% d'ici 2018 3) Accès à la presse écrite facilité à 50% d'ici 2018	-Nombre de personnes ayant accès aux ondes radio et télé -Fonctionnement de la radio communale -Présence des journaux au centre de lecture	- Enquêtes de terrains - Sondages -Rapports d'études -Rapports du comité de suivi -Photos	-Catastrophes naturelles - Guerres - Troubles dans le pays - Instabilité politique - Climat délétère	
Activités principales :			Cadre estimatif des coûts	
1.1.Plaidoyer et lobbying pour l'augmentation de la puissance des émetteurs de la CRTV afin de desservir la zone ;			Libellés	Montants

2.1. Création, construction et équipement d'une radio communale à Doumaintang. 3.1 Approvisionnement hebdomadaire du centre de lecture en journaux par la Mairie.	Total investissement	35.000.000
	Total Fonctionnement	11.666.667
	Imprévus	4.666.667
	Total estimatif	51.333.334

5.3 Coût estimatif du PCD

Le coût estimatif du présent PCD est la synthèse des totaux estimatifs des différents cadres logiques. Il est à signaler que seules les études de faisabilité pourront apporter avec précision les coûts exacts des différentes activités. Le tableau ci-après en présente l'économie.












N°	SECTEUR	COUTS ESTIMATIFS (FCFA)
1	AGRICULTURE ET DEVELOPPEMENT RURAL	1.575.200.000
2	ELEVAGE, PECHE ET INDUSTRIES ANIMALES	76.340.000
3	SANTE PUBLIQUE	277.933.334
4	EDUCATION DE BASE	1.097.800.000
5	ENSEIGNEMENTS SECONDAIRES	720.133.334
6	TRAVAUX PUBLICS	905.666.666
7	JEUNESSE	105.658.666
8	EAU ET ENERGIE: SOUS SECTEUR EAU	467.866.666
	EAU ET ENERGIE: SOUS SECTEUR ENERGIE	667.333.334
9	AFFAIRES SOCIALES	98.340.000
10	FEMME ET FAMILLE	115.866.666
11	CULTURE	250.800.000
12	PETITES ET MOYENNES ENTREPRISES, ECONOMIE SOCIALE ET ARTISANAT	139.333.334
13	MINES, INDUSTRIE ET DEVELOPPEMENT TECHNOLOGIQUE	2.012.266.666
14	TOURISME	47.006.666
15	DOMAINES ET AFFAIRES FONCIERES	690.800.000
16	COMMERCE	110.000.000
17	TRANSPORT	24.933.334
18	POSTES ET TELECOMMUNICATION	105.600.000.
19	ADMINISTRATION TERRITORIALE, DECENTRALISATION ET MAINTIEN DE L'ORDRE	40.333.334
	ADMINISTRATION TERRITORIALE, DECENTRALISATION	293.333.334
20	FORET ET FAUNE	146.666.666
21	ENVIRONNEMENT ET PROTECTION DE LA NATURE	38.133.334
22	DEVELOPPEMENT URBAIN ET DE L'HABITAT	740.666.666

N°	SECTEUR	COUTS ESTIMATIFS (FCFA)
23	EMPLOI ET FORMATION PROFESSIONNELLE	61.086.666
24	TRAVAIL ET SECURITE SOCIALE	26.400.000
25	SPORTS ET EDUCATION PHYSIQUE	235.400.000
26	RECHERCHE SCIENTIFIQUE ET INNOVATION	44.000.000
27	ENSEIGNEMENT SUPERIEUR	1.554.666.666
28	COMMUNICATION	51.333.334
COUT ESTIMATIF TOTAL		12.720.898.666

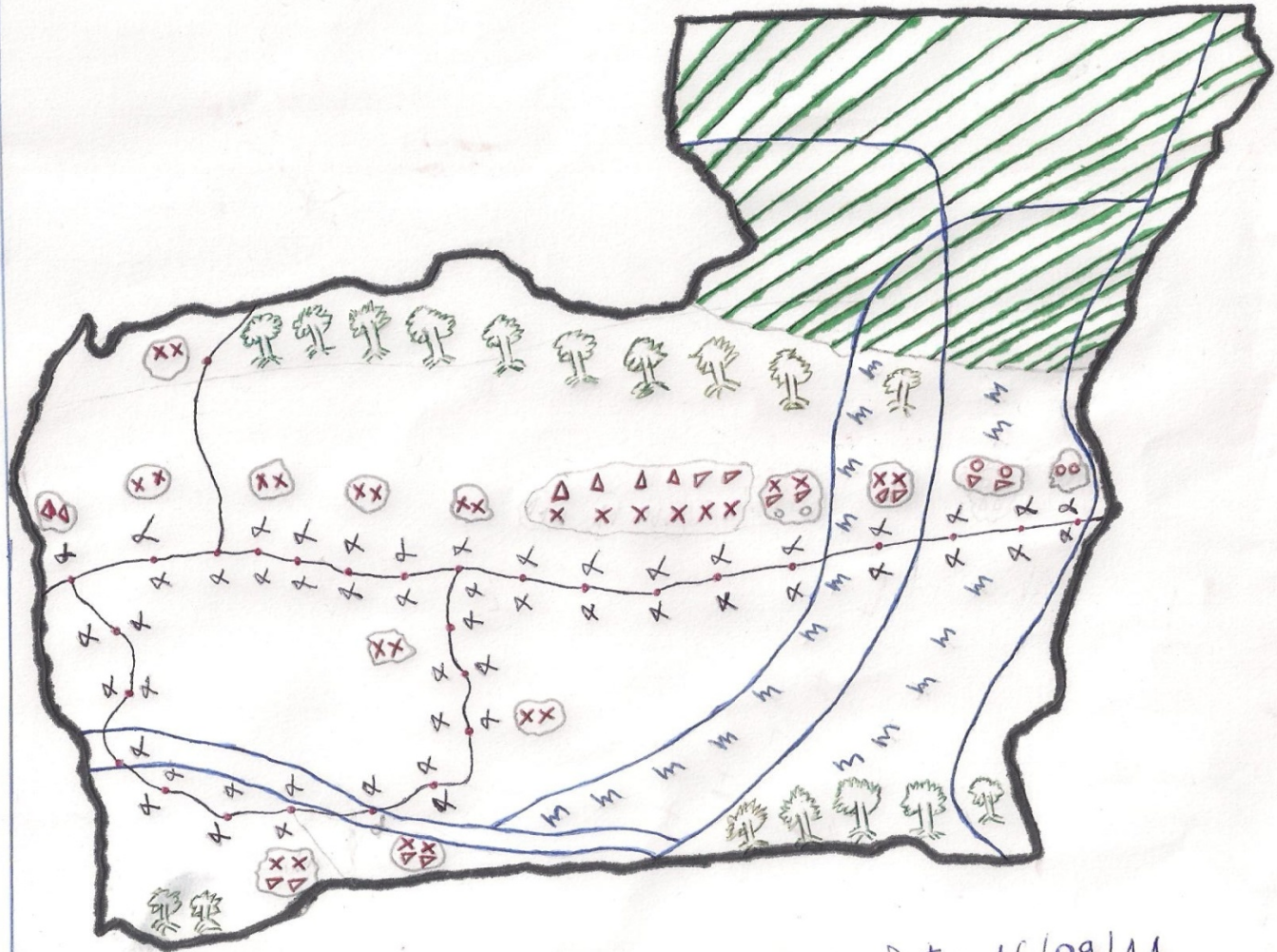
Le coût estimatif total des cadres logiques est évalué à **12.720.898.666 FCFA TTC (douze milliards sept cent vingt millions huit cent quatre vingt dix huit mille six cent soixante six francs cfa).**

5.4 Esquisse du Plan d'utilisation et de gestion des terres de l'espace communal:

LEGENDE:

-  : Forêt Communale
-  : Cours d'eau
-  : Forêt Secondaire
-  : Zone de pêche intensive
-  : Zone réservée à l'agriculture
-  : Sable
-  : pierres
-  : Latérite
-  : Zones d'habitation
-  : Villages
-  : Route

CARTE D'UTILISATION ET DE GESTION DURABLE DES TERRES



Date: 16/09/11

6. PROGRAMMATION

6.1 Cadre de Dépenses à Moyen Terme (CDMT) des projets prioritaires

Le présent cadre des dépenses à moyen terme est la programmation des activités jugées prioritaires par les populations de Doumaintang au cours des trois prochaines années. Elles sont issues des différents cadres logiques, l'accent est mis sur la contre partie mobilisable par les populations à travers la commune. Il faudrait spécifier que la contribution des partenaires est soit déjà mobilisée (cas du PNDP) soit à rechercher par des stratégies de vulgarisation dudit PCD.

N°	Secteur	Activités principales	Activités secondaires	Indicateurs	Ressources financières (Fcf)			Périodes			Localisations/ Observations		
					Part de la Commune	Partenaires	Total	A1	A2	A3			
1.	Elevage, Pêche et Industrie Animale	Création, construction et équipement d'une délégation d'arrondissement à Doumaintang	Réunion de définition de la stratégie	Rapport de réunion	0	20.000.000	20.000.000		X		Doumaintang		
			Etude de faisabilité	Rapport d'étude									
			Mobilisation des ressources	Liste des ressources mobilisées									
			Recherche du prestataire technique	DAO Contrat									
2.		Affectation d'un AZV dans l'arrondissement	Montage et dépôt du dossier	Récépissé de dépôt	0	100.000	100.000		X		Doumaintang		
			Suivi du dossier	Calendrier de suivi									
3.		Elevage, Pêche et Industrie Animale	Formation de 29 relais communautaires dont un par village sur les techniques de construction et de suivi des étangs	Réunion de définition de la stratégie	Rapport de réunion	500.000	4.500.000	5.000.000			X	Tous les villages	
				Recherche du prestataire technique	DAO Contrat								
				Tenue de la formation	Rapport de formation								
				Evaluation	Rapport d'évaluation								
4.	Elevage, Pêche et Industrie Animale		Sensibilisation des populations à la construction des enclos par les propriétaires des bêtes	Réunion de définition de la stratégie	Rapport de réunion	500.000	0	500.000	X	X	X	Tous les villages	
				Recherche du prestataire technique	DAO Contrat								
				Tenue de la formation	Rapport de formation								
				Evaluation	Rapport d'évaluation								
5.			Agriculture et Développement Rural	Aménagement d'une pépinière pour la production du matériel végétal amélioré	Réunion de définition de la stratégie	Rapport de réunion	175.000	3.325.000	3500000	X			Doumaintang
					Etude de faisabilité	Rapport d'étude							
		Mobilisation des ressources			Liste des ressources mobilisées								
		Recherche du prestataire technique			DAO Contrat								
		Exécution, suivi et réception			Fiches de suivi/fiche de réception								
6.		Vulgarisation des procédures		Réunion de définition de	Rapport de réunion	500.000	0	500.000		X	X	Tous les villages	

Plan Communal de Développement de Doumaintang

N°	Secteur	Activités principales	Activités secondaires	Indicateurs	Ressources financières (Fcf)			Périodes			Localisations/ Observations
					Part de la Commune	Partenaires	Total	A1	A2	A3	
		de financement des GIC et associations	la stratégie								
			Recherche du prestataire technique	DAO Contrat							
			Tenue de la formation	Rapport de formation							
			Evaluation	Rapport d'évaluation							
7.		Construction et équipement d'une délégation d'arrondissement de l'agriculture	Réunion de définition de la stratégie	Rapport de réunion	0	20.000.000	20.000.000		X		Doumaintang
			Etude de faisabilité	Rapport d'étude							
			Mobilisation des ressources	Liste des ressources mobilisées							
			Recherche du prestataire technique	DAO Contrat							
			Exécution, suivi et réception	Fiches de suivi/fiche de réception							
8.		Affectation de 02 AVZ	Montage et dépôt du dossier	Récépissé de dépôt	100.000	0	100.000		X		Sallé, Djendé I
			Suivi du dossier	Calendrier de suivi							
9.		Formation de 29 relais communautaires sur les techniques de conservation avant stockage	Réunion de définition de la stratégie	Rapport de réunion	250.000	2.250.000	2.500.000		X		Tous les villages
			Recherche du prestataire technique	DAO Contrat							
			Tenue de la formation	Rapport de formation							
			Evaluation	Rapport d'évaluation							
10.		Construction de 03 magasins de stockages	Réunion de définition de la stratégie	Rapport de réunion	1.500.000	13.500.000	15.000.000		X	X	Sallé, Mendjimé, Kabili
			Etude de faisabilité	Rapport d'étude							
			Mobilisation des ressources	Liste des ressources mobilisées							
			Recherche du prestataire technique	DAO Contrat							
			Exécution, suivi et réception	Fiches de suivi/fiche de réception							
11.	Santé Publique	Approvisionnement de des 03 CS en médicaments	Réunion de définition de la stratégie	Rapport de réunion	0	1500000	1500000	X			Ngomdouma I, Séguélédom, Ngandamé
			Dotation	PV de réunion							
12.	Santé Publique	Réhabilitation des 03 centres de santé	Réunion de définition de la stratégie	Rapport de réunion	0	15000000	0	X			Ngomdouma I, Séguélédom, Ngandamé
				Etude de faisabilité	Rapport d'étude						
				Mobilisation des ressources	Liste des ressources mobilisées						
				Recherche du prestataire technique	DAO Contrat						

Plan Communal de Développement de Doumaintang

N°	Secteur	Activités principales	Activités secondaires	Indicateurs	Ressources financières (Fcf)			Périodes			Localisations/ Observations
					Part de la Commune	Partenaires	Total	A1	A2	A3	
			Exécution, suivi et réception	Fiches de suivi/fiche de réception							
13.		Construction et équipement d'un centre de santé communautaire	Réunion de définition de la stratégie	Rapport de réunion	3000000	27000000	30000000	X			Djendé I
			Etude de faisabilité	Rapport d'étude							
			Mobilisation des ressources	Liste des ressources mobilisées							
			Recherche du prestataire technique	DAO Contrat							
			Exécution, suivi et réception	Fiches de suivi/fiche de réception							
14.		Renouvellement des plateaux techniques des trois CSI	Réunion de définition de la stratégie	Rapport de réunion	0	9.000.000	9.000.000		X		Ngomdouma I, Séguelédom, Ngandamé
			Etude de faisabilité	Rapport d'étude							
			Mobilisation des ressources	Liste des ressources mobilisées							
			Recherche du prestataire technique	DAO Contrat							
			Exécution, suivi et réception	Fiches de suivi/fiche de réception							
15.		Réhabilitation des plaques solaires	Réunion de définition de la stratégie	Rapport de réunion	300.000	2.700.000	3.000.000		X		Ngandamé, Séguelédom
			Etude de faisabilité	Rapport d'étude							
			Mobilisation des ressources	Liste des ressources mobilisées							
			Recherche du prestataire technique	DAO Contrat							
			Exécution, suivi et réception	Fiches de suivi/fiche de réception							
16.		Dotation d'une plaque solaire à Ngomdouma	Réunion de définition de la stratégie	Rapport de réunion	300.000	2.700.000	3.000.000		X		Ngomdouma I
			Etude de faisabilité	Rapport d'étude							
			Mobilisation des ressources	Liste des ressources mobilisées							
			Recherche du prestataire technique	DAO Contrat							
			Exécution, suivi et réception	Fiches de suivi/fiche de réception							

Plan Communal de Développement de Doumaintang

N°	Secteur	Activités principales	Activités secondaires	Indicateurs	Ressources financières (Fcf)			Périodes			Localisations/ Observations
					Part de la Commune	Partenaires	Total	A1	A2	A3	
17.		Affectation de 20 personnels de santé : 01 médecin, 02 infirmiers diplômés d'Etat, 03 infirmiers brevetés, 03 aides soignants, une matrone, un commis au CMA de Doumaintang. 01 IDE, 01 IB, 01 AS, 01 commis au CSI de Séguelodom. 01 IDE, 01 IB, 01 AS, 01 commis au CSI de Ngandamé. 01 IDE, 01 IB, 01 AS, 01 commis au CSI de Ngomdouma I)	Montage et dépôt du dossier	Récépissé de dépôt	500.000	0	500.000	X	X	X	Doumaintang, Ngomdouma I, Séguelodom, Ngandamé
			Suivi du dossier	Calendrier de suivi							
18.		Formation de 29 comités de route (01 par village)	Réunion de définition de la stratégie	Rapport de réunion	500.000	0	500.000		X		Tous les villages
			Mise en place des comités	PV de l'assemblée constitutive							
			Travaux	Calendrier des travaux							
19.	Travaux Publics	Equipement de 29 comités de route en petit matériel	Réunion de définition de la stratégie	Rapport de réunion	0	5.000.000	5.000.000		X		Tous les villages
			Etude de faisabilité	Rapport d'étude							
			Mobilisation des ressources	Liste des ressources mobilisées							
			Recherche du prestataire technique	DAO Contrat							
20.	Travaux Publics	Réhabilitation des barrières de pluies	Réunion de définition de la stratégie	Rapport de réunion	0	500.000	500.000		X		Baditum,, Mbage-Mpal, kouambang I, Doumaintang, Sallé
			Etude de faisabilité	Rapport d'étude							
			Mobilisation des ressources	Liste des ressources mobilisées							
			Recherche du prestataire technique	DAO Contrat							
			Exécution, suivi et réception	Fiches de suivi/fiche de réception							
21.	Travaux Publics	Implantation des plaques de signalisation sur tous les quatre tronçons de route	Réunion de définition de la stratégie	Rapport de réunion	0	3.000.000	3.000.000			X	Tous les villages
			Etude de faisabilité	Rapport d'étude							
			Mobilisation des ressources	Liste des ressources mobilisées							
			Recherche du prestataire technique	DAO Contrat							

Plan Communal de Développement de Doumaintang

N°	Secteur	Activités principales	Activités secondaires	Indicateurs	Ressources financières (Fcf)			Périodes			Localisations/ Observations
					Part de la Commune	Partenaires	Total	A1	A2	A3	
			Exécution, suivi et réception	Fiches de suivi/fiche de réception							
22.	Transport	Réglementation des activités des motos taximen	Réunion de définition de la stratégie	Rapport de réunion	250.000	0	250.000		X		Tous les villages
			Mise en œuvre de la stratégie	Code de bonne conduite							
			Evaluation	Rapport d'évaluation							
23.		Création d'un syndicat des motos taximen	Réunion de définition de la stratégie	Rapport de réunion	250.000	0	250.000		X	X	Tous les villages
			Mise en place du syndicat	Acte de légalisation							
24.		Sensibilisation des conducteurs moto et auto sur l'acquisition des permis de conduire	Réunion de définition de la stratégie	Rapport de réunion	0	500.000	500.000		X	X	Tous les villages
			Recherche du prestataire technique	DAO Contrat							
			Tenue de la sensibilisation	Rapport de sensibilisation							
			Evaluation	Rapport d'évaluation							
25.		Construction d'une gare routière à Doumaintang	Réunion de définition de la stratégie	Rapport de réunion	4.000.000	0	4.000.000				Doumaintang
			Etude de faisabilité	Rapport d'étude							
			Mobilisation des ressources	Liste des ressources mobilisées						X	
	Recherche du prestataire technique		DAO Contrat								
	Exécution, suivi et réception		Fiches de suivi/fiche de réception								
26.	Forêt et faune	Classement de la forêt communale	Suivi du dossier	Calendrier de suivi	32000000	34000000	66000000	X			Villages de l'axe Doumaintang-Mbalingué
			Classement de la forêt	Acte de classement							
27.		Formation de 29 relais communautaires sur l'élevage du petit gibier	Réunion de définition de la stratégie	Rapport de réunion	300.000	2.700.000	3.000.000		X		Doumaintang
			Recherche du prestataire technique	DAO Contrat							
			Tenue de la formation	Rapport de formation							
			Evaluation	Rapport d'évaluation							
28.		Construction et équipement du poste forestier de Doumaintang	Réunion de définition de la stratégie	Rapport de réunion	0	20.000.000	20.000.000			X	Doumaintang
			Etude de faisabilité	Rapport d'étude							
	Mobilisation des ressources		Liste des ressources								

Plan Communal de Développement de Doumaintang

N°	Secteur	Activités principales	Activités secondaires	Indicateurs	Ressources financières (Fcf)			Périodes			Localisations/ Observations
					Part de la Commune	Partenaires	Total	A1	A2	A3	
				mobilisées							
			Recherche du prestataire technique	DAO Contrat							
			Exécution, suivi et réception	Fiches de suivi/fiche de réception							
29.		Affectation d'un agent d'appui au poste forestier de Doumaintang	Montage et dépôt du dossier	Récépissé de dépôt	100.000	0	100.000			X	Doumaintang
Suivi du dossier			Calendrier de suivi								
30.		Affichage des tracts sur les espèces animales protégées de la classe A, B, C	Réunion de définition de la stratégie	Rapport de réunion	0	5.000.000	5.000.000		X		Tous les villages
			Etude de faisabilité	Rapport d'étude							
			Mobilisation des ressources	Liste des ressources mobilisées							
			Recherche du prestataire technique	DAO Contrat							
31.		Création d'une pépinière forestière en vue du reboisement	Réunion de définition de la stratégie	Rapport de réunion	300.000	2.700.000	3.000.000			X	Doumaintang
			Etude de faisabilité	Rapport d'étude							
			Mobilisation des ressources	Liste des ressources mobilisées							
			Recherche du prestataire technique	DAO Contrat							
			Exécution, suivi et réception	Fiches de suivi/fiche de réception							
32.	Promotion de la Femme et de la Famille	Construction et équipement d'une délégation d'arrondissement du MINPROFF	Réunion de définition de la stratégie	Rapport de réunion	0	20.000.000	20.000.000		X		Doumaintang
			Etude de faisabilité	Rapport d'étude							
			Mobilisation des ressources	Liste des ressources mobilisées							
			Recherche du prestataire technique	DAO Contrat							
			Exécution, suivi et réception	Fiches de suivi/fiche de réception							
33.		Construction et équipement	Réunion de définition de	Rapport de réunion	0	20.000.000	20.000.000		X		Doumaintang

Plan Communal de Développement de Doumaintang

N°	Secteur	Activités principales	Activités secondaires	Indicateurs	Ressources financières (Fcf)			Périodes			Localisations/ Observations
					Part de la Commune	Partenaires	Total	A1	A2	A3	
		d'un centre de promotion de la femme	la stratégie								
			Etude de faisabilité	Rapport d'étude							
			Mobilisation des ressources	Liste des ressources mobilisées							
			Recherche du prestataire technique	DAO Contrat							
			Exécution, suivi et réception	Fiches de suivi/fiche de réception							
34.		Encadrement permanent de 100 femmes par an dont 50 en techniques agricoles et 50 en leadership féminin	Réunion de définition de la stratégie	Rapport de réunion	500.000	4.500.000	5.000.000		X	X	Tous les villages
			Etude de faisabilité	Rapport d'étude							
			Mobilisation des ressources	Liste des ressources mobilisées							
			Recherche du prestataire technique	DAO Contrat							
			Exécution, suivi et réception	Fiches de suivi/fiche de réception							
35.		Organisation de 02 cérémonies de mariage collectif (100 couples)	Réunion de définition de la stratégie	Rapport de réunion	0	10.000.000	10.000.000		X	X	Tous les villages
			Recensement des potentiels couples	Liste des couples							
			Sensibilisation des couples	Rapport de sensibilisation							
			Organisation de la cérémonie	Rapport du comité de suivi							
36.		Appui aux activités des réseaux féminins (GIC et associations des femmes)	Réunion de définition de la stratégie	Rapport de réunion	0	10.000.000	10.000.000		X	X	Tous les villages
			Identification des bénéficiaires	Liste des GIC							
			Dotation	PV de réception							
37.	Commerce	Construction d'un marché communale à Doumaintang	Réunion de définition de la stratégie	Rapport de réunion	6750000	38250000	45000000	X			Doumaintang
			Etude de faisabilité	Rapport d'étude							
			Mobilisation des ressources	Liste des ressources mobilisées							
			Recherche du prestataire technique	DAO Contrat							
			Exécution, suivi et réception	Fiches de suivi/fiche de réception							
38.		Organisation des ventes promotionnelles (02 par an) sur les produits de premières nécessités	Réunion de définition de la stratégie	Rapport de réunion	0	1.000.000	1.000.000		X	X	Doumaintang, Djendé I, Ngandamé, Ngomdouma
			Etude de faisabilité	Rapport d'étude							
			Mobilisation des opérateurs économiques	Liste des opérateurs mobilisés							
			Sensibilisation des	Rapport de							

Plan Communal de Développement de Doumaintang

N°	Secteur	Activités principales	Activités secondaires	Indicateurs	Ressources financières (Fcf)			Périodes			Localisations/ Observations
					Part de la Commune	Partenaires	Total	A1	A2	A3	
			populations	sensibilisation							
			Exécution, suivi et réception	Fiches de suivi/fiche de réception							
39.		Fixation d'un nouveau barème des prix par le MINCOMMERCE sur les produits de premières nécessités	Réunion de définition de la stratégie	Rapport de réunion	0	1.000.000	1.000.000				Tous les villages
	Sensibilisation des opérateurs économiques		Rapport de sensibilisation Nouveau de barème						X		
	Evaluation		Rapport d'évaluation								
40.		Organisation d'un séminaire annuel sur la sensibilisation, l'information et l'éducation des opérateurs économiques sur la protection du consommateur	Réunion de définition de la stratégie	Rapport de réunion	0	1.000.000	1.000.000				Tous les villages
	Recherche du prestataire technique		DAO Contrat					X	X		
	Tenue de la formation		Rapport de formation								
	Evaluation		Rapport d'évaluation								
41.	Enseignement Secondaire	Construction et équipement de 14 salles de classe au CES et au CETIC de Doumaintang	Réunion de définition de la stratégie	Rapport de réunion	12.600.000	113.400.000	126.000.000	X	X	X	08 au CES (dans la perspective du futur lycée) et 06 au CETIC
			Etude de faisabilité	Rapport d'étude							
			Mobilisation des ressources	Liste des ressources mobilisées							
			Recherche du prestataire technique	DAO Contrat							
			Exécution, suivi et réception	Fiches de suivi/fiche de réception							
42.	Enseignement Secondaire	Construction de 02 salles informatiques au CES et au CETIC de Doumaintang	Réunion de définition de la stratégie	Rapport de réunion	0	20.000.000	20.000.000				Doumaintang
			Etude de faisabilité	Rapport d'étude							
			Mobilisation des ressources	Liste des ressources mobilisées							
			Recherche du prestataire technique	DAO Contrat							
			Exécution, suivi et réception	Fiches de suivi/fiche de réception							
43.	Enseignement Secondaire	Construction de 02 blocs administratifs au CES et au CETIC de Doumaintang	Réunion de définition de la stratégie	Rapport de réunion	0	60.000.000	60.000.000				Doumaintang
			Etude de faisabilité	Rapport d'étude							
			Mobilisation des ressources	Liste des ressources mobilisées							
			Recherche du prestataire technique	DAO Contrat							
			Exécution, suivi et réception	Fiches de suivi/fiche de réception							

Plan Communal de Développement de Doumaintang

N°	Secteur	Activités principales	Activités secondaires	Indicateurs	Ressources financières (Fcfa)			Périodes			Localisations/ Observations
					Part de la Commune	Partenaires	Total	A1	A2	A3	
44.		Construction de 02 bibliothèques au CES et au CETIC de Doumaintang	Réunion de définition de la stratégie	Rapport de réunion	0	30.000.000	30.000.000		X		Doumaintang
			Etude de faisabilité	Rapport d'étude							
			Mobilisation des ressources	Liste des ressources mobilisées							
			Recherche du prestataire technique	DAO Contrat							
		Exécution, suivi et réception	Fiches de suivi/fiche de réception								
45.		Construction de 05 logement d'astreinte 03 au CES et 02 au CETIC de Doumaintang	Réunion de définition de la stratégie	Rapport de réunion	5 000 000	35 000 000	40 000 000			X	Doumaintang
			Etude de faisabilité	Rapport d'étude							
			Mobilisation des ressources	Liste des ressources mobilisées							
			Recherche du prestataire technique	DAO Contrat							
		Exécution, suivi et réception	Fiches de suivi/fiche de réception								
46.		Transformation du CES en lycée	Montage et dépôt du dossier	Récépissé de dépôt	100.000	0	100.000		X		Doumaintang
			Suivi du dossier	Calendrier de suivi							
47.		Affectation des enseignants qualifiés dans toutes les matières au CES et au CETIC de Doumaintang	Montage et dépôt du dossier	Récépissé de dépôt	500.000	0	500.000	X	X	X	05 au CES (Histoire-géo, SVT, Allemand, Esp, Maths) 09 au CETIC (02 en Maçonnerie, 01 en électricité d'équipement, 02 en employé de système comptable, 01 en mathématiques, 01 en PCT, 01 en Français, 01 en hist-géo-EC, 01 en anglais)
			Suivi du dossier	Calendrier de suivi							
48.		Construction d'un atelier de maçonnerie au CETIC de Doumaintang	Réunion de définition de la stratégie	Rapport de réunion	0	20.000.000	20.000.000		X		Doumaintang
			Etude de faisabilité	Rapport d'étude							
			Mobilisation des ressources	Liste des ressources mobilisées							
			Recherche du prestataire technique	DAO Contrat							
		Exécution, suivi et réception	Fiches de suivi/fiche de								

Plan Communal de Développement de Doumaintang

N°	Secteur	Activités principales	Activités secondaires	Indicateurs	Ressources financières (Fcf)			Périodes			Localisations/ Observations
					Part de la Commune	Partenaires	Total	A1	A2	A3	
				réception							
49.		Construction de 02 infirmerie (01 au CES et 01 au CETIC)	Réunion de définition de la stratégie	Rapport de réunion	0	5.000.000	5.000.000			X	Doumaintang
			Etude de faisabilité	Rapport d'étude							
			Mobilisation des ressources	Liste des ressources mobilisées							
			Recherche du prestataire technique	DAO Contrat							
			Exécution, suivi et réception	Fiches de suivi/fiche de réception							
50.		Construction d'un point d'eau au CETIC de Doumaintang	Réunion de définition de la stratégie	Rapport de réunion	0	9.000.000	9.000.000		X		Doumaintang
			Etude de faisabilité	Rapport d'étude							
			Mobilisation des ressources	Liste des ressources mobilisées							
			Recherche du prestataire technique	DAO Contrat							
			Exécution, suivi et réception	Fiches de suivi/fiche de réception							
51.		Dotation d'un KIT d'électricité au CETIC de Doumaintang	Réunion de définition de la stratégie	Rapport de réunion	0	1.000.000	1.000.000		X		Doumaintang
			Etude de faisabilité	Rapport d'étude							
			Mobilisation des ressources	Liste des ressources mobilisées							
			Recherche du prestataire technique	DAO Contrat							
			Exécution, suivi et réception	Fiches de suivi/fiche de réception							
52.		Equipement en 380 tables bancs (200 au CES et 180 au CETIC)	Réunion de définition de la stratégie	Rapport de réunion	1.000.000	0	1.000.000		X		Doumaintang
			Etude de faisabilité	Rapport d'étude							
			Mobilisation des ressources	Liste des ressources mobilisées							
			Recherche du prestataire technique	DAO Contrat							
			Exécution, suivi et réception	Fiches de suivi/fiche de réception							
53.		Affectation de 02 infirmiers dans les établissements du secondaire (01 au CES et 01 au CETIC)	Montage et dépôt du dossier	Récépissé de dépôt	100.000	0	100.000			X	Doumaintang
			Suivi du dossier	Calendrier de suivi							
54.		Création de 03 CES dans l'arrondissement	Montage et dépôt du dossier	Récépissé de dépôt	100.000	0	100.000		X		Ngomdouma, Baditum, Djendé I
			Suivi du dossier	Calendrier de suivi							

Plan Communal de Développement de Doumaintang

N°	Secteur	Activités principales	Activités secondaires	Indicateurs	Ressources financières (Fcf)			Périodes			Localisations/ Observations	
					Part de la Commune	Partenaires	Total	A1	A2	A3		
55.		Construction et équipement de 04 salles de classes	Réunion de définition de la stratégie	Rapport de réunion	3000000	30000000	33000000	X			Ngodomou(02), Seguelendom (02)	
			Etude de faisabilité	Rapport d'étude								
			Mobilisation des ressources	Liste des ressources mobilisées								
			Recherche du prestataire technique	DAO Contrat								
		Exécution, suivi et réception	Fiches de suivi/fiche de réception									
56.	Education de Base	Construction et équipement de 36 salles de classe dans l'arrondissement	Réunion de définition de la stratégie	Rapport de réunion	32.400.000	2916000	35.316.000	X	X	X	Ngodomou (02), Seguelendom (02), Mbage-Mpal (02), Ngomdumall (02), Salle (02), Bakoumbiang (02), Mbame (02), 03 à l'EM de Doumaintang, 01 à l'EP de Doumaintang, 03 à Ouldick, 01 à Mendjimé, 04 à Djendé III, 04 à Kouambang, 03 à Mbamé, 01 à Sallé, 01 à Baditum, 01 à Bakoumbiam, 02 à Ngodomou, 02 à Ngomdouma, 03 à Mbage-Mpal	
			Etude de faisabilité	Rapport d'étude								
			Mobilisation des ressources	Liste des ressources mobilisées								
			Recherche du prestataire technique	DAO Contrat								
		Exécution, suivi et réception	Fiches de suivi/fiche de réception									
57.		Réhabilitation de 29 salles de classe	Réunion de définition de la stratégie	Rapport de réunion	873889	15126111	16000000			X	X	Baditoum (05), Seguelendom (02), OuldikII (02), 06 à Menyangoua, 02 à Doumaintang, 03 à Mbage Mpal, 02 à Mendjimé, 01 à Mbamé I, 02 à Ouldick, 02 à Ngandamé
			Etude de faisabilité	Rapport d'étude								
			Mobilisation des ressources	Liste des ressources mobilisées								
			Recherche du prestataire technique	DAO Contrat								
		Exécution, suivi et réception	Fiches de suivi/fiche de réception									
58.		Construction et équipement de l'inspection d'arrondissement du MINEDUB	Réunion de définition de la stratégie	Rapport de réunion	0	25000000	25000000			X		Doumaintang
			Etude de faisabilité	Rapport d'étude								
			Mobilisation des ressources	Liste des ressources mobilisées								
			Recherche du prestataire	DAO								

Plan Communal de Développement de Doumaintang

N°	Secteur	Activités principales	Activités secondaires	Indicateurs	Ressources financières (Fcf)			Périodes			Localisations/ Observations
					Part de la Commune	Partenaires	Total	A1	A2	A3	
59.		Prise en charge des vacataires par la commune et les élites	technique	Contrat	500000	2500000	3000000			X	Tous les villages pourvus d'écoles
			Exécution, suivi et réception	Fiches de suivi/fiche de réception							
			Réunion de définition de la stratégie	Rapport de la réunion							
			Identification des besoins	Listes des enseignants vacataires							
60.	Transformation de la maternelle de Kouambang en maternelle publique	Montage et dépôt du dossier	Récépissé de dépôt	100.000	0	100.000		X		Kouambang	
		Suivi du dossier	Calendrier de suivi								
		Suivi et Evaluation	Rapport de suivi								
61.	Création, construction et équipement d'une maternelle à Mbalingué	Réunion de définition de la stratégie	Rapport de réunion	0	9.000.000	9.000.000		X	X	Mbalingué	
		Etude de faisabilité	Rapport d'étude								
		Mobilisation des ressources	Liste des ressources mobilisées								
		Recherche du prestataire technique	DAO Contrat								
		Exécution, suivi et réception	Fiches de suivi/fiche de réception								
62.	Création et équipement d'une maternelle à Menyangoua	Réunion de définition de la stratégie	Rapport de réunion	300.000	2.700.000	3.000.000		X		Menyangoua	
		Etude de faisabilité	Rapport d'étude								
		Mobilisation des ressources	Liste des ressources mobilisées								
		Recherche du prestataire technique	DAO Contrat								
		Exécution, suivi et réception	Fiches de suivi/fiche de réception								
63.	Affectation de 70 enseignants qualifiés dans les EP de l'arrondissement	Montage et dépôt du dossier	Récépissé de dépôt	500.000	0	500.000	X	X	X	Tous les villages pourvus d'écoles	
		Suivi du dossier	Calendrier de suivi								
64.	Eau et Energie	Réhabilitation de 23 puits et forages	Réunion de définition de la stratégie	Rapport de réunion	287500	5462500	5750000	X			Doumaintang(03), Djendel (02), Badoumal (01), KouambangI (01), Bamekoki (02), Salle (01), Baditoum (1), KongsimbangII (01) Menyangoua (02), Ngomdoumal (01),
			Etude de faisabilité	Rapport d'étude							
			Mobilisation des ressources	Liste des ressources mobilisées							

Plan Communal de Développement de Doumaintang

N°	Secteur	Activités principales	Activités secondaires	Indicateurs	Ressources financières (Fcf)			Périodes			Localisations/ Observations
					Part de la Commune	Partenaires	Total	A1	A2	A3	
			Recherche du prestataire technique	DAO Contrat							Ngomdoumall (03) Kabili (01), Mbague-Mpal (01) Bakoumbiangl(01) Ouldik I (01),
			Exécution, suivi et réception	Fiches de suivi/fiche de réception							
65.		Construction de 18 puits d'eau potables équipés de pompes à motricité humaine	Réunion de définition de la stratégie	Rapport de réunion	11.400.000	143.600.000	155000000	X			Mbamel, Mbang-Hakou, Mendjime, Djendell, Mbamell, Oulbiam, BamekokII, Ngandame(02), Sallé I, BakoumbiangII, Ngodomou, Balengue, Kouambangl, Baditoum II, Ouldick II, Konsimbang I, Doumaintang (Siafoum)
			Etude de faisabilité	Rapport d'étude							
			Mobilisation des ressources	Liste des ressources mobilisées							
			Recherche du prestataire technique	DAO Contrat							
			Exécution, suivi et réception	Fiches de suivi/fiche de réception							
66.		Réhabilitation de l'adduction d'eau de Séguelendom	Réunion de définition de la stratégie	Rapport de réunion	600.000	11.400.000	12000.000	X			Seguelendom, Konsimbang I, Kongsimbang II, Menyangua, Ngomdoumal, Ngomdoumall
			Etude de faisabilité	Rapport d'étude							
			Mobilisation des ressources	Liste des ressources mobilisées							
			Recherche du prestataire technique	DAO Contrat							
			Exécution, suivi et réception	Fiches de suivi/fiche de réception							
67.		Réhabilitation des sources	Réunion de définition de la stratégie	Rapport de réunion	80.000	1.520.000	1.600.000	X			Mbague-Mpal, Djendell, Bakoumbiangl, Badoumal, Konsimbangl, Seguelendom, Ngandame, Balengue
			Etude de faisabilité	Rapport d'étude							
			Mobilisation des ressources	Liste des ressources mobilisées							
			Recherche du prestataire technique	DAO Contrat							
			Exécution, suivi et réception	Fiches de suivi/fiche de réception							
68.		Electrification	Réunion de définition de la stratégie	Rapport de réunion	28.700.000	258.300.000	287.000.000	X			Kouambangl, Badoumal, Djendel, Mendjime, Mbang-
			Etude de faisabilité	Rapport d'étude							

Plan Communal de Développement de Doumaintang

N°	Secteur	Activités principales	Activités secondaires	Indicateurs	Ressources financières (Fcf)			Périodes			Localisations/ Observations
					Part de la Commune	Partenaires	Total	A1	A2	A3	
			Mobilisation des ressources	Liste des ressources mobilisées							Hakou, Ouldikll, Ouldikl, Doumaintang (Marché en cour d'exécution)
			Recherche du prestataire technique	DAO Contrat							
			Exécution, suivi et réception	Fiches de suivi/fiche de réception							
69.	Jeunesse	Création, construction et équipement d'une délégation d'arrondissement à Doumaintang	Réunion de définition de la stratégie	Rapport de réunion	0	20.000.000	20.000.000			X	Doumaintang
			Etude de faisabilité	Rapport d'étude							
			Mobilisation des ressources	Liste des ressources mobilisées							
			Recherche du prestataire technique	DAO Contrat							
			Exécution, suivi et réception	Fiches de suivi/fiche de réception							
70.	Jeunesse	Vulgarisation des méthodes et procédures d'accès au financement PAJER U	Réunion de définition de la stratégie	Rapport de réunion	250.000	750.000	1.000.000		X		Tous les villages
			Recherche du prestataire technique	DAO Contrat							
			Tenue de la formation	Rapport de formation							
			Evaluation	Rapport d'évaluation							
71.	Jeunesse	Création, construction et équipement d'un CMPJ	Réunion de définition de la stratégie	Rapport de réunion	0	20.000.000	20.000.000			X	Doumaintang
			Etude de faisabilité	Rapport d'étude							
			Mobilisation des ressources	Liste des ressources mobilisées							
			Recherche du prestataire technique	DAO Contrat							
			Exécution, suivi et réception	Fiches de suivi/fiche de réception							
72.	Communication	Construction d'une radio communale	Réunion de définition de la stratégie	Rapport de réunion	3.000.000	27.000.000	30.000.000	X			Doumaintang
			Etude de faisabilité	Rapport d'étude							
			Mobilisation des ressources	Liste des ressources mobilisées							
			Recherche du prestataire technique	DAO Contrat							
			Exécution, suivi et réception	Fiches de suivi/fiche de réception							

Plan Communal de Développement de Doumaintang

N°	Secteur	Activités principales	Activités secondaires	Indicateurs	Ressources financières (Fcfa)			Périodes			Localisations/ Observations
					Part de la Commune	Partenaires	Total	A1	A2	A3	
73.	Poste et Télécommunication	Construction et équipement d'un télécentre communautaire à Doumaintang	Réunion de définition de la stratégie	Rapport de réunion	0	30.000.000	30.000.000		X		Doumaintang
			Etude de faisabilité	Rapport d'étude							
			Mobilisation des ressources	Liste des ressources mobilisées							
			Recherche du prestataire technique	DAO Contrat							
		Exécution, suivi et réception	Fiches de suivi/fiche de réception								
74.	Poste et Télécommunication	Installation d'une antenne relais de l'un des opérateurs de téléphonie mobile à Séguéledom	Réunion de définition de la stratégie	Rapport de réunion	0	30.000.000	30.000.000		X		Séguéledom
			Etude de faisabilité	Rapport d'étude							
			Mobilisation des ressources	Liste des ressources mobilisées							
			Recherche du prestataire technique	DAO Contrat							
		Exécution, suivi et réception	Fiches de suivi/fiche de réception								
75.	Environnement et Protection de la Nature	Reboisement des espaces publics de l'arrondissement (écoles, hôpitaux, services publics)	Réunion de définition de la stratégie	Rapport de réunion	500.000	4.500.000	5.000.000			X	Tous les villages
			Etude de faisabilité	Rapport d'étude							
			Mobilisation des ressources	Liste des ressources mobilisées							
			Recherche du prestataire technique	DAO Contrat							
		Exécution, suivi et réception	Fiches de suivi/fiche de réception								
76.	Affaires Sociales	Construction et équipement d'un centre social	Réunion de définition de la stratégie	Rapport de réunion	0	20.000.000	20.000.000			X	Doumaintang
			Etude de faisabilité	Rapport d'étude							
			Mobilisation des ressources	Liste des ressources mobilisées							
			Recherche du prestataire technique	DAO Contrat							
		Exécution, suivi et réception	Fiches de suivi/fiche de réception								
77.	Affaires Sociales	Affectation d'un responsable des affaires sociales à Doumaintang	Montage et dépôt du dossier	Récépissé de dépôt	100.000	0	100.000		X		Doumaintang
			Suivi du dossier	Calendrier de suivi							
78.	Affaires Sociales	Appui en appareillage pour les personnes handicapés (27 béquilles, 13 lunettes, 19 chaises roulantes, 12 cannes blanches.)	Réunion de définition de la stratégie	Rapport de la réunion	0	5.000.000	5.000.000		X		Tous les villages
			Dotation	PV de réception							

Plan Communal de Développement de Doumintang

N°	Secteur	Activités principales	Activités secondaires	Indicateurs	Ressources financières (Fcf)			Périodes			Localisations/ Observations
					Part de la Commune	Partenaires	Total	A1	A2	A3	
79.		Appui financier aux activités génératrices de revenus de 102 personnes vulnérables (veuves, orphelins, handicapés mineurs...)	Réunion de définition de la stratégie	Rapport de la réunion	500.000	4.500.000	5.000.000			X	Tous les villages
			Dotation	PV de réception							
			Suivi et Evaluation	Rapport de suivi et d'évaluation							
80.		Construction de 24 logements sociaux à Doumintang	Réunion de définition de la stratégie	Rapport de réunion	0	458.719.237	458.719.237	X			Doumintang
			Etude de faisabilité	Rapport d'étude							
			Mobilisation des ressources	Liste des ressources mobilisées							
			Recherche du prestataire technique	DAO Contrat							
			Exécution, suivi et réception	Fiches de suivi/fiche de réception							
81.		Mise en place d'un plan d'urbanisation	Réunion de définition de la stratégie	Rapport de réunion	2.000.000	18.000.000	20.000.000			X	Doumintang
			Etude de faisabilité	Rapport d'étude							
			Mobilisation des ressources	Liste des ressources mobilisées							
			Recherche du prestataire technique	DAO Contrat							
			Exécution, suivi et réception	Fiches de suivi/fiche de réception							
82.		Appui en 29 presses parpaing aux 29 villages de l'arrondissement	Réunion de définition de la stratégie	Rapport de réunion	0	1.500.000	1.500.000			X	Tous les villages
			Etude de faisabilité	Rapport d'étude							
			Mobilisation des ressources	Liste des ressources mobilisées							
			Recherche du prestataire technique	DAO Contrat							
			Exécution, suivi et réception	Fiches de suivi/fiche de réception							
83.		Création et équipement de 29 comités d'hygiène et de salubrité dans les 29 villages	Réunion de définition de la stratégie	Rapport de réunion	1.000.000	0	1.000.000			X	Tous les villages
			Etude de faisabilité	Rapport d'étude							
			Mobilisation des ressources	Liste des ressources mobilisées							
			Recherche du prestataire technique	DAO Contrat							
			Exécution, suivi et réception	Fiches de suivi/fiche de réception							
84.		Entretien de 10 km de voirie en terre de la ville	Réunion de définition de la stratégie	Rapport de réunion	500.000	4.500.000	5.000.000		X	X	Doumintang

Plan Communal de Développement de Doumaintang

N°	Secteur	Activités principales	Activités secondaires	Indicateurs	Ressources financières (Fcf)			Périodes			Localisations/ Observations
					Part de la Commune	Partenaires	Total	A1	A2	A3	
			Etude de faisabilité	Rapport d'étude							
			Mobilisation des ressources	Liste des ressources mobilisées							
			Recherche du prestataire technique	DAO Contrat							
			Exécution, suivi et réception	Fiches de suivi/fiche de réception							
85.		Création d'un plan d'aménagement des terres dans l'arrondissement	Réunion de définition de la stratégie	Rapport de réunion	2.000.000	8.000.000	10.000.000			X	Tous les villages
			Etude de faisabilité	Rapport d'étude							
			Mobilisation des ressources	Liste des ressources mobilisées							
			Recherche du prestataire technique	DAO Contrat							
			Exécution, suivi et réception	Fiches de suivi/fiche de réception							
86.		Bornage des propriétés publics de l'arrondissement (écoles, centres de santé, services publics...)	Réunion de définition de la stratégie	Rapport de réunion	2.000.000	18.000.000	20.000.000		X	X	Tous les villages
			Etude de faisabilité	Rapport d'étude							
			Mobilisation des ressources	Liste des ressources mobilisées							
			Recherche du prestataire technique	DAO Contrat							
			Exécution, suivi et réception	Fiches de suivi/fiche de réception							
87.		Sensibilisation des populations sur la nécessité de posséder un titre foncier	Réunion de définition de la stratégie	Rapport de réunion	500.000	0	500.00	X	X	X	Tous les villages
			Recherche du prestataire technique	DAO Contrat							
			Tenue de la sensibilisation	Rapport de sensibilisation							
			Evaluation	Rapport d'évaluation							
88.		Organisation d'un festival annuel Maka Mboans dans l'arrondissement	Réunion de définition de la stratégie	Rapport de réunion	500.000	4.500.000	5.000.000		X	X	Doumaintang
			Etude de faisabilité	Rapport d'étude							
			Mobilisation des ressources	Liste des ressources mobilisées							
			Tenue du festival	Rapport d'activité							
89.		Construction et équipement d'un centre de lecture à Doumaintang	Réunion de définition de la stratégie	Rapport de réunion	2.000.000	8.000.000	10.000.000			X	Doumaintang
			Etude de faisabilité	Rapport d'étude							
			Mobilisation des ressources	Liste des ressources mobilisées							

Plan Communal de Développement de Doumaintang

N°	Secteur	Activités principales	Activités secondaires	Indicateurs	Ressources financières (Fcf)			Périodes			Localisations/ Observations	
					Part de la Commune	Partenaires	Total	A1	A2	A3		
			Recherche du prestataire technique	DAO Contrat								
			Exécution, suivi et réception	Fiches de suivi/fiche de réception								
90.		Affectation d'un conseiller culturel à Doumaintang	Montage et dépôt du dossier Suivi du dossier	Récépissé de dépôt Calendrier de suivi	100.000	0	100.000			X	Doumaintang	
91.	Travail et Sécurité Sociale	Vulgarisation des procédures d'affiliation des corps de métier à la CNPS	Réunion de définition de la stratégie	Rapport de réunion	500.000	0	500.000		X	X	Tous les villages	
			Recherche du prestataire technique	DAO Contrat								
			Tenue de la formation	Rapport de formation								
			Evaluation	Rapport d'évaluation								
92.	Travail et Sécurité Sociale	Organisation et structuration des secteurs formel et informel	Réunion de définition de la stratégie	Rapport de réunion	500.000	0	500.000		X	X	Tous les villages	
			Mise en place de la stratégie	Rapport d'activité								
			Evaluation	Rapport d'évaluation								
93.		Affectation d'un cadre d'EPS à l'inspection d'arrondissement de l'éducation de Base	Montage et dépôt du dossier Suivi du dossier	Récépissé de dépôt Calendrier de suivi	100.000	0	100.000		X		Doumaintang	
94.	Sport et Education Physique	Création, construction et équipement d'une délégation d'arrondissement de l'EPS	Réunion de définition de la stratégie	Rapport de réunion	0	20.000.000	20.000.000				X	Doumaintang
			Etude de faisabilité	Rapport d'étude								
			Mobilisation des ressources	Liste des ressources mobilisées								
			Recherche du prestataire technique	DAO Contrat								
95.	Sport et Education Physique	Réaménagement de 29 stades de football et de handball existant dans l'arrondissement	Exécution, suivi et réception	Fiches de suivi/fiche de réception	1.500.000	13.500.000	15.000.000		X	X	Tous les villages	
			Réunion de définition de la stratégie	Rapport de réunion								
			Etude de faisabilité	Rapport d'étude								
			Mobilisation des ressources	Liste des ressources mobilisées								
			Recherche du prestataire technique	DAO Contrat								

Plan Communal de Développement de Doumaintang

N°	Secteur	Activités principales	Activités secondaires	Indicateurs	Ressources financières (Fcf)			Périodes			Localisations/ Observations
					Part de la Commune	Partenaires	Total	A1	A2	A3	
96.	Administration Territoriale Décentralisée	Construction et équipement de l'hôtel de ville	Réunion de définition de la stratégie	Rapport de réunion	62.800.000	94.200.000	157.000.000	X			Doumaintang
			Etude de faisabilité	Rapport d'étude							
			Mobilisation des ressources	Liste des ressources mobilisées							
			Recherche du prestataire technique	DAO Contrat							
		Exécution, suivi et réception	Fiches de suivi/fiche de réception								
97.	Administration Territoriale Décentralisée	Construction tribune pour cérémonie	Réunion de définition de la stratégie	Rapport de réunion	5.000.000	0	5.000.000	X			Doumaintang
			Etude de faisabilité	Rapport d'étude							
			Mobilisation des ressources	Liste des ressources mobilisées							
			Recherche du prestataire technique	DAO Contrat							
		Exécution, suivi et réception	Fiches de suivi/fiche de réception								
98.	Emploi et formation Professionnelle	Construction et équipement d'une SAR/SM	Réunion de définition de la stratégie	Rapport de réunion	0	80.000.000	8.000.000	X			Doumaintang
			Etude de faisabilité	Rapport d'étude							
			Mobilisation des ressources	Liste des ressources mobilisées							
			Recherche du prestataire technique	DAO Contrat							
		Exécution, suivi et réception	Fiches de suivi/fiche de réception								
TOTAL					202.666.389	1.991.318.848	2.089.569.237				

6.2. Cadre sommaire de gestion environnementale du CDMT

La mise en œuvre des projets entrainera à court terme des perturbations de l'écosystème. C'est pourquoi le présent cadre est élaboré en vue d'atténuer, au mieux d'optimiser les différents impacts socio-environnementaux possibles.

6.2.1 Principaux impacts socio-environnementaux potentiels

6.2.1.1 Principaux impacts sociaux potentiels

Type de microprojets contenus dans le programme triennal	Impacts sociaux possibles (positifs)	Impacts sociaux négatifs possibles (risques sociaux)	Mesures sociales d'optimisation	Mesures sociales d'atténuation
Microprojets de construction des infrastructures communautaires de base : Construction et équipement de 40 salles de classe (Ngodomou (04), Seguelendom (04), Mbague-Mpal (02), Ngomdoumall (02), Salle (02), Bakoumbiang (02), Mbame (02), 03 à l'EM de Doumaintang, 01 à l'EP de Doumaintang, 03 à Ouldick, 01 à Mendjimé, 04 à Djendé III, 04 à Kouambang, 03 à Mbamé, 01 à Sallé, 01 à Baditum, 01 à Bakoumbiam, 02 à Ngodomou, 02 à Ngomdouma, 03 à Mbague-Mpal)	<ul style="list-style-type: none"> - Amélioration du cadre de vie des populations -Amélioration du paysage de l'arrondissement (tourisme de la vue) - Amélioration du cadre social des élèves - Amélioration des conditions d'enseignement des élèves; 	<ul style="list-style-type: none"> -Risques de déplacement involontaire et de réinstallation des populations avec perte d'actifs ; - Risques de conflits sur le choix du site -Risques d'insécurité pour les personnes et les biens ; -Risques de conflits au sein des bénéficiaires du micro projet ; -Risques de marginalisation des populations vulnérables 	<ul style="list-style-type: none"> -Participation et sensibilisation des populations ; - Sensibilisation des communautés ; -Mise en place des Comités de gestion ; 	<ul style="list-style-type: none"> -Activation du plan de recasement (indemnisation des populations déplacées à juste prix) ; - Obtention d'acte de donation volontaire légalisé du propriétaire du site ; -Nettoyage et cantonnement des alentours des ouvrages afin d'améliorer la visibilité ; - Mise en place de sous-comité de vigilance - Construction des clôtures autour des ouvrages ; -Identification des priorités des minorités et leurs intégration dans le PCD afin d'éviter la marginalisation des populations vulnérables. - Sollicitation de l'arbitrage des autorités traditionnelles, communales ou administratives en cas de conflit -Port obligatoire des équipements de protection sur les sites
Construction d'un marché communale à Doumaintang	<ul style="list-style-type: none"> -Amélioration du cadre de vie des populations - Amélioration du tourisme de la vue -Amélioration des sources de revenus de la commune ; -Facilitation des échanges commerciaux -Incitation à l'augmentation de la production agricole locale -Création des richesses 	<ul style="list-style-type: none"> -Risques élevés de transmission des IST/VIH/SIDA -Risques d'accidents dans les chantiers -Toxicité de certains produits 		
Construction et équipement de l'hôtel de ville de Doumaintang	<ul style="list-style-type: none"> -Amélioration du cadre de vie des populations - Amélioration du tourisme de la vue -Amélioration des capacités d'accueil de la Mairie 			
Construction et équipement d'une radio communale	<ul style="list-style-type: none"> -Amélioration du cadre de vie des populations - Amélioration du tourisme de la vue -Amélioration de la sensibilisation, de l'éducation et de la responsabilisation des populations -Amélioration de la communication communale -Amélioration de l'accès à l'information -Création de l'emploi 			

Type de microprojets contenus dans le programme triennal	Impacts sociaux possibles (positifs)	Impacts sociaux négatifs possibles (risques sociaux)	Mesures sociales d'optimisation	Mesures sociales d'atténuation
<p>Microprojets hydrauliques :</p> <ul style="list-style-type: none"> - Construction de 18 puits d'eau potables équipés de pompes à motricité humaine (Mbamel, Mbang-Hakou, Mendjime, Djendell, Mbamel, Oulbiam, BamekokII, Ngandame(02), Sallé I, BakoumbiangII, Ngodomou, Balengue, KouambangI, BaditoumII, Ouldick II, KonsimbangI, Doumaintang (Siafoum)) 	<ul style="list-style-type: none"> - Amélioration des revenus (main d'œuvre locale) -Facilitation de l'accès des hommes et des animaux à l'eau -Réduction des souffrances des femmes et des jeunes -Redynamisation des populations à travers la mobilisation de la contrepartie -Diminution du taux de maladies hydriques, - Facilitation de l'accès à l'eau potable 	<ul style="list-style-type: none"> - Risques de conflits sur le choix du site - Risques d'intoxication due au mauvais dosage du chlore ; - Risques de mauvaises manipulations des ouvrages - Risques d'insécurité pour les personnes et les biens ; - Risques de conflits au sein des bénéficiaires du Micro Projet ; 	<ul style="list-style-type: none"> -Sensibilisation des populations -Encouragement des projets HIMO 	<ul style="list-style-type: none"> - Obtention d'acte de donation volontaire légalisé du propriétaire du site ; - Formation des CGPE au dosage de l'eau de javel et du chlore dans les puits le cas échéant, -Nettoyage et cantonnement des alentours des ouvrages afin d'améliorer la visibilité ; - Construction des clôtures autour des ouvrages ; - Sollicitation de l'arbitrage des autorités traditionnelles, communales ou administratives en cas de conflit
<p>Microprojets structurants :</p> <ul style="list-style-type: none"> Entretien régulier de 10 km de voirie en terre dans la ville de Doumaintang 	<ul style="list-style-type: none"> -Aménagement de l'espace urbain -Facilitation des déplacements des biens et des personnes dans la ville - Amélioration des revenus (main d'œuvre locale) 	<ul style="list-style-type: none"> -Risques d'augmentation de la prévalence du VIH /SIDA et autres maladies ; - Risques d'insécurité pour les personnes et les biens (accidents de circulation) ; - Risques de conflits au sein des bénéficiaires du Micro projet ; - Risques d'incendies - Risques de dépravation des mœurs 	Sensibilisation des populations	<ul style="list-style-type: none"> -Inclusion de la lutte contre le VIH SIDA et le braconnage dans le DAO (cahier de clauses environnementales et sociales) ; - Sensibilisation des populations -Mise en place d'une signalisation routière ; limiter les vitesses. -Mise en place d'un comité de gestion
<p>Electrification de l'axe Doumaintang- Kouambang</p>	<ul style="list-style-type: none"> - Amélioration de l'accès à l'énergie électrique; - Désenclavement des localités à travers l'accès aux informations - Développement des activités socio économiques 			
<p>Microprojets de gestion des ressources naturelles :</p> <ul style="list-style-type: none"> - Reboisement de tous les espaces publics de l'arrondissement 	<ul style="list-style-type: none"> -Amélioration du tourisme de la vue -création des sites de récréation 	<ul style="list-style-type: none"> -Risques de conflits liés au choix des sites -Risques d'accidents liés à la chute des arbres sur les routes 	<ul style="list-style-type: none"> - Sensibilisation des populations -Attribuer une tranche de 10% de l'allocation au Micro Projet de Gestion des Ressources Naturelles 	<ul style="list-style-type: none"> - Formation des les Comités de gestion - Plantation des arbres à bonne distance des routes - Elagage régulier des arbres en bordure de route

6.2.1.2 Principaux Impacts Environnementaux Potentiels

Type de microprojets contenus dans le cadre des dépenses à moyen terme	Impacts environnementaux positifs possibles	Impacts environnementaux négatifs possibles (risques environnementaux)	Mesures environnementales d'optimisation	Mesures environnementales d'atténuation
<p>Microprojets de construction des infrastructures communautaires de base : Construction et équipement de 40 salles de classe (Ngodomou (04), Seguelendom (04), Mbague-Mpal (02), Ngomdoumali (02), Salle (02), Bakoumbiang (02), Mbame (02), 03 à l'EM de Doumaintang, 01 à l'EP de Doumaintang, 03 à Ouldick, 01 à Mendjimé, 04 à Djendé III, 04 à Kouambang, 03 à Mbamé, 01 à Sallé, 01 à Baditum, 01 à Bakoumbiam, 02 à Ngodomou, 02 à Ngomdouma, 03 à Mbague-Mpal)</p> <p>Construction d'un marché communale à Doumaintang</p> <p>Construction et équipement de l'hôtel de ville de Doumaintang</p> <p>Construction et équipement d'une radio communale</p>	<ul style="list-style-type: none"> -Amélioration des techniques de gestion de l'environnement (régénération des sols...) -Amélioration des connaissances sur les risques environnementaux - Contrôle des ressources floristiques et fauniques - Réduction des pressions sur les ressources naturelles 	<ul style="list-style-type: none"> - Risques liées à l'amenuisement des ressources - Disparition de la flore et de la faune -Perturbation de l'écosystème 	<ul style="list-style-type: none"> - Sensibilisation des populations et Implication lors du remplissage du formulaire d'examen environnemental ; - Mise en place de comités de gestion/suivi 	<ul style="list-style-type: none"> - Etude environnementale - Engazonnement des pentes perturbées ; - Reboisement des sites perturbés ; - Remise en état des zones d'emprunt ;
<p>Microprojets hydrauliques : - Construction de 18 puits d'eau potables équipés de pompes à motricité humaine (Mbame I, Mbang-Hakou, Mendjime, Djendé III, Mbame II, Oulbiam, Bamekok II, Ngandame(02), Sallé I, Bakoumbiang II, Ngodomou, Balengue, Kouambang I, Baditoum II, Ouldick II, Konsimbiang I, Doumaintang (Siafoum))</p>	<ul style="list-style-type: none"> - Régénération des terres arides - Amélioration du couvert végétal par les eaux d'écoulement - Développement des espèces piscicoles - Préservation des ressources en eau 	<ul style="list-style-type: none"> - Risques d'érosion des sols ; - Risques d'envasement et de stagnation des eaux ; - Risque de prolifération des moustiques 	<ul style="list-style-type: none"> - Sensibilisation du public et Implication lors du remplissage du formulaire d'examen environnemental ; - Mise en place de comités de gestion - Redynamisation des CGPE existants 	<ul style="list-style-type: none"> - Choix du site (présentant le moins de risques de destruction de l'environnement) ; - Engazonnement des pentes perturbées ; - Reboisement des sites perturbés ; - Remise en état des zones d'emprunt ; - Elimination des eaux sales à travers la construction des rigoles
<p>Microprojets structurants : Entretien régulier de 10 km de voirie en terre dans la ville de Doumaintang</p>	<ul style="list-style-type: none"> -Amélioration des techniques de gestion de l'environnement (régénération des sols...) -Amélioration des connaissances sur les risques environnementaux - Réduction de la coupe du 	<ul style="list-style-type: none"> -Pollution de l'air par les poussières dues au transport des matériaux lors de la circulation des engins -Risques d'incendie ; - Risques d'érosion des sols - Risques d'inondation du fait du 	<ul style="list-style-type: none"> - Sensibilisation du public et Implication lors du remplissage du formulaire d'examen environnemental ; -Bonne étude socio environnementale - Mise en place de comités 	<ul style="list-style-type: none"> - Engazonnement des pentes perturbées ; - Reboisement des sites perturbés ; - Remise en état des zones d'emprunt ; - Elimination les eaux

Type de microprojets contenus dans le cadre des dépenses à moyen terme	Impacts environnementaux positifs possibles	Impacts environnementaux négatifs possibles (risques environnementaux)	Mesures environnementales d'optimisation	Mesures environnementales d'atténuation
Electrification de l'axe Doumaintang- Kouambang	bois de chauffage - Réduction des pressions sur les ressources floristiques et fauniques - Amélioration des techniques de gestion des déchets	mouvement massif des terres -Risques de pertes d'espèces ligneuses ; - Risques de pollution (contamination du sol, de la nappe phréatique par les huiles de vidange) - Risques d'embourbements - Risque de tassement des sols	de gestion	sales à travers la construction des rigoles -Installation des barrières de pluies -Aménagement des bacs de vidange pour recueillir les huiles et autres déchets
Microprojets de gestion des ressources naturelles : - Reboisement de tous les espaces publics de l'arrondissement	-Préservation du poumon écologique -Diminution de la pression sur la forêt -Contribution à la lutte contre le réchauffement -Protection des sols	-Risque d'envasement des rivières dû aux érosions, (lessivage du reste de terres après trouaisons)	-Education environnementale des populations ; -Sensibilisation des populations sur le suivi environnemental	-Elaboration de plan simples de gestion des ressources naturelles communautaires ou communales ; -Délimitation des espaces publics

6.2.2. Mesures d'optimisation ou d'atténuation envisageables

Les principales mesures d'optimisation ou d'atténuation envisageables sont inscrites dans le tableau suivant :

Mesures environnementales	Acteurs de mise en œuvre	Périodes	Acteurs de suivi	Coûts (FCFA)	Observations
Recrutement d'un agent de développement local	Mairie/PNDP	2011 (mai)	Conseil municipal ; PNDP	/	L'agent de développement local a déjà été recruté
Formation de l'agent de développement local aux questions environnementales et au cadre de gestion environnementale et sociale du PNDP	PNDP	2011-2012	Délégation MINEP ; Délégation MINAS ; PNDP	PM	
Utilisation systématique du formulaire d'examen socio environnemental	Agent de développement local	2011-2014	Délégation MINEP ; Délégation MINAS ; PNDP ; Conseil municipal ; Agent de développement	PM	Le coût y afférent doit être intégré dans les coûts de la conception du microprojet
Formation du COMES aux politiques de sauvegarde et de prise en compte des aspects sociaux environnementaux	PNDP	2011	Délégation MINEP ; Délégation MINAS ; Commune	PM	La formation aura lieu lors de la convocation du COMES pour la validation du PCD

Mesures environnementales	Acteurs de mise en œuvre	Périodes	Acteurs de suivi	Coûts (FCFA)	Observations
Sensibilisation des populations sur les problèmes environnementaux	Mairie	2012-2013	Délégation MINEP ; Agent de développement PNDP	PM	Le coût y afférent doit être intégré dans les coûts de la conception du microprojet
Provision pour la réalisation des études d'impacts environnementaux sommaires	PNDP, Mairie (conseil municipal)	2011-2014	Délégation MINEP ; Délégation MINAS ; PNDP ; Conseil municipal	2 500 000	Le coût y afférent doit être intégré dans les coûts de la conception du microprojet
Suivi du plan de gestion environnementale et sociale, et des entrepreneurs	Agent de développement	2011-2014	Délégation MINEP ; Délégation MINAS ; PNDP ; Conseil municipal	3 000 000	Le coût y afférent doit être intégré dans les coûts de la conception du microprojet
Respect des clauses environnementales du DAO et des mesures environnementales des microprojets.	Entrepreneurs	Dépend de la période de lancement des microprojets	Délégation MINEP ; Agent de développement ; Conseil municipal	PM	Le coût y afférent doit être intégré dans les coûts de la conception du microprojet

6.2.3 Plan sommaire de gestion de l'environnement

Le plan de gestion de l'environnement récapitule les différentes actions mises en œuvre pour limiter les dégâts socio-environnementaux. Ces actions sont reprises dans le tableau ci-dessous.

Mesures socio-environnementales	Acteurs de mise en œuvre	Périodes	Acteurs de suivi	Coût (FCFA)	Observations
-Dédommagement des populations riveraines -Cession des terrains par les actes de donation	MINDAF MINATD Sectoriels concernés par les travaux Commune	Avant le lancement des travaux	Commission paritaire mis en place pour chaque projet Comité de suivi communal	Pour mémoire	Les populations doivent être dédommagées avant le début des travaux pour éviter tout mouvement d'humeur
Mise en place des bacs de récupération des huiles et des déchets	Le prestataire	Pendant l'exécution des travaux	Comité de suivi communal MINEP	500 000	Dépend de la nature du projet
Reboisement des sites après travaux	Commune/Prestataire	A la fin des travaux	Comité de suivi communal Commission paritaires MINEP/MINFOF	5 000 000	Dépend de la nature du projet
Création d'un nouvel écosystème après travaux (engazonnement des pentes perturbées)	Commune/Prestataire	A la fin des travaux	Comité de suivi communal Commissions paritaires MINEP/MINFOF	5 000 000	Dépend de la nature du projet
Sensibilisation des populations et des employés sur la vulnérabilité aux IST/VIH/SIDA	Commune Les CSI (MINSANTE) Les ONG	Avant, Pendant et après le déroulement des travaux	Comité de suivi communal Commissions paritaires	2 000 000	Dépend de la nature du projet

Mesures socio-environnementales	Acteurs de mise en œuvre	Périodes	Acteurs de suivi	Coût (FCFA)	Observations
Mise en place des panneaux de signalisation des zones des travaux	Le prestataire	Pendant l'exécution des travaux	Comité de suivi communal Commissions paritaires	2 000 000	Dépend de la nature du projet
Facilitation de la circulation des eaux des pluies (drainage des eaux)	Le prestataire	Pendant l'exécution des travaux	Comité de suivi communal Commissions paritaires MINEP	De 25.000 à 2 000 000	Dépend de la nature du projet
Protection des employés par des mesures adéquates (arrosage régulier du site, port obligatoire des équipements de sécurité,...)	Le prestataire	Pendant l'exécution des travaux	Comité de suivi communal Commissions paritaires	1 000 000	Dépend de la nature du projet

6.3 Plan d'investissement annuel (PIA) :

6.3.1. Ressources mobilisables et échéances

N°	Micro projet /activités	Responsable	Partenaires	Sources de financement					Budget total (FCFA)
				Mairie	PNDP	FEICOM	BIP2012	AUTRES	
Eau et Energie									
1.	Réhabilitation de 23 puits et forages (Doumaintang(03), Djendel (02), Badoumal (01), Kouambangl (01), Bamekokl (02), Salle (01),Baditoum (1), Kongsimbangll (01), Menyangua (02), Ngomdoumal (01), Ngomdoumall (03) Kabili (01),Mbage-Mpal (01), Bakoumbiangl(01), Ouldik I (01),)	Mairie	PNDP	287500	5462500	0	0	0	5.750.000
2.	Construction de 10 puits d'eau potables équipés de pompe à motricité humaine (Mbamel, Mbang-Hakou, Mendjime, Djendell, Oulbiam, Bamekok II, Ngandame, Sallé I, Balengue, Konsimbang I		FEICOM	9.400.000	0	85.600000	0	0	94.000.000
	Construction de 08 puits d'eau potables équipés de pompes à motricité humaine Mbamé II, Ngandamé, Bakoumbiang, Ngodomou,Kouambang, Baditoum, Ouldick II, Doumaintang		PNDP	2.000.000	38.000 ;000	0	0	0	40.000.000
3.	Réhabilitation du réseau Scan water (adduction d'eau) de Seguelendom		PNDP	600.000	11.400.000	0	0	0	12.000.000
4.	Réhabilitation de 08 sources (Mbage-Mpal, Djendell, Bakoumbiangl, Badoumal, Konsimbangl, Seguelendom, Ngandame, Balengue)		PNDP	80.000	1.520.000	0	0	0	1.600.000
5.	Electrification de l'axe Doumaintang-Kouambang-I (Kouambangl, Badoumal,	FEICOM	28.700.000	0	258.300.000	0	0	287.000.000	

Plan Communal de Développement de Doumaintang

N°	Micro projet /activités	Responsable	Partenaires	Sources de financement					Budget total (FCFA)
				Mairie	PNDP	FEICOM	BIP2012	AUTRES	
	Djendel, Mendjime, Mbang-Hakou, OuldikII, OuldikI, Doumaintang)								
Santé Publique									
6.	Approvisionnement des 03 CS en médicaments (Séguedom, Ngadamé, Ngomdouma I)	Mairie	PNDP	0	1.500.000	0	0	0	1.500.000
7.	Réhabilitation et extension des 03 CS (Séguedom, Ngadamé, Ngomdouma I)		BIP	0	0	0	15.000.000	0	15.000.000
8.	Construction et équipement d'un centre de santé communautaire à Djendé I		FEICOM	3.000.000	0	27.000.000	0	0	3.000.000
Commerce									
9.	Construction d'un marché municipal à Doumaintang	Mairie	PNDP	6.750.000	38.250.000	0	0	0	45.000.000
Education de base									
10.	Construction et équipement de 04 salles de classes (Ngodomou(02),Seguelendom (02)	Mairie	PLAN CAMEROON	3.000.000	0	0	0	30.000000	33.000.000
11.	Construction et équipement de 14 salles de classes (Ngodomou(02),Seguelendom (02), Mbage-Mpal (02),NgomdoumaII (02),Salle (02),Bakoumbiang (02),Mbame (02)	Mairie	BIP	0	0	0	126000000	0	126000000
12.	Réhabilitation de 09 salles de classe à Baditoum (05), Seguelendom (02), Ouldik II (02)	Mairie	PNDP	873.889	15.126111	0	0	0	16.000.000
13.	Affectation de 25 enseignants	Mairie	MINEDUB	500.000	0	0	0	0	500.000
14.	Prise en charge de 20 vacataires par la commune et les élites	Mairie	Elites	500.000	0	0	0	4.500.000	5.000.000
Agriculture									
15.	Construction d'une pépinière pour la production du matériel végétal amélioré à Doumaintang (30.000 pieds de cacaoyers)	Mairie	PNDP	175.000	3.325.000	0	0	0	3.500.000
16.	Appui à 15 GIC dans l'arrondissement	Mairie	MINADER	0	0	0	0	15.000.000	15.000.000
Enseignement secondaire									
17.	Construction et équipement d'un bloc de 02 salles de classe au CETIC de Doumaintang	Mairie	BIP	0	0	0	36.000.000	0	36.000.000
Administration territoriale décentralisée									
18.	Construction et équipement de l'hôtel de ville de Doumaintang	Mairie	FEICOM	62.800.000	0	0	94.200.000	0	157.000.000
19.	Construction d'une tribune pour cérémonie à la nouvelle place des fêtes de Doumaintang	Mairie	BC	5 000 000	0	0	0	0	5.000.000
Forêt et Faune									
20.	Classement de la forêt communale de	Mairie	CTFC	32.000.000	0	0	0	34.000.000	66.000.000

N°	Micro projet /activités	Responsable	Partenaires	Sources de financement					Budget total (FCFA)
				Mairie	PNDP	FEICOM	BIP2012	AUTRES	
	Doumaintang								
Développement Urbain et Habitant									
21.	Construction de 24 logements sociaux à Doumaintang	Mairie	FEICOM/crédit foncier	0	0	458719 237	0	0	458719 237
Emploi et Formation Professionnelles									
22.	Construction et équipement d'une SAR/SM à Doumaintang	Maire	BIP	0	0	0	8 000 000	0	8 000 000
Communication									
23.	Construction et équipement d'une radio communale à Doumaintang	Maire	FEICOM	3.000.000	0	27.000.000	0	0	30.000.000
TOTAL				158.666.389	114.583.611	856.619.237	297.200.000	83.500.000	1.459.569.237

6.3.3 Programmation annuelle des projets prioritaires

La programmation annuelle des projets prioritaires est l'ensemble des activités du CDMT programmées pour la première année.

N°	Secteur	Activités principales	Activités	Tâches	Responsable	Partenaires	Ressources			Délais				Localisations
							H	M	F	T1	T2	T3	T4	
1.	Eau et Energie	Réhabilitation de 23 puits et forages	Réunion de définition de la stratégie	Convocation de la réunion Examen de la fiche de projet Définition de la stratégie	Mairie	PNDP	x	x	x	x				Doumaintang(03), Djendel (02), Badoumal (01), Kouambangl (01), Bamekokl (02), Salle (01), Baditoum (1), Kongsimbangl (01), Menyangoua (02), Ngomdoumal (01), Ngomdoumall (03) Kabili (01), Mbage-Mpal (01), Bakoumbiangl(01), Ouldik I (01),)
			Etude de faisabilité	Mobilisation de l'équipe technique Collecte et analyse des données Montage de la requête de financement			x	x	x	x				
			Mobilisation des ressources	Sensibilisation de la population ; Organisation des collectes au sein de la Communauté			x	x	x	x				
			Recherche du prestataire technique	Montage et lancement de l'appel d'offre Sélection du prestataire			x	x	x	x				
			Exécution, suivi et réception	Exécution du projet ; Suivi-évaluation ;			x	x	x	x				

N°	Secteur	Activités principales	Activités	Tâches	Responsable	Partenaires	Ressources			Délais				Localisations	
							H	M	F	T1	T2	T3	T4		
				Réception											
2.		Construction de 18 puits d'eau potables équipés de pompes	Réunion de définition de la stratégie	Convocation de la réunion Examen de la fiche de projet Définition de la stratégie	Mairie	BIP	x	x	x	X					(Mbamel, Mbang-Hakou, Mendjime, Djendell, Mbamell, Oulbiam, BamekokII, Ngandame(02), Sallé I, BakoumbiangII, Ngodomou, Balengue, KouambangI, BaditoumII, Ouldick II, KonsimbangI, Doumaintang (Siafoum))
			Etude de faisabilité	Mobilisation de l'équipe technique Collecte et analyse des données Montage de la requête de financement			x	x	x	X					
			Mobilisation des ressources	Sensibilisation de la population ; Organisation des collectes au sein de la Communauté			x	x	x	x					
			Recherche du prestataire technique	Montage et lancement de l'appel d'offre Sélection du prestataire			x	x	x	x					
			Exécution, suivi et réception	Exécution du projet ; Suivi-évaluation ; Réception			x	x	x		x	x	x		
3.		Réhabilitation du réseau Scan water (adduction d'eau) de Seguelendom	Réunion de définition de la stratégie	Convocation de la réunion Examen de la fiche de projet Définition de la stratégie	Mairie	PNDP	x	x	x	x					Ségueledom, kongsimbang I et II, Menyanguoua, Ngomdouma I et II
			Etude de faisabilité	Mobilisation de l'équipe technique Collecte et analyse des données Montage de la requête de financement			x	x	x	x					
			Mobilisation des ressources	Sensibilisation de la population ; Organisation des collectes au sein de la Communauté			x	x	x	x					

N°	Secteur	Activités principales	Activités	Tâches	Responsable	Partenaires	Ressources			Délais				Localisations
							H	M	F	T1	T2	T3	T4	
			Recherche du prestataire technique	Montage et lancement de l'appel d'offre Sélection du prestataire			x	x	x	x				
			Exécution, suivi et réception	Exécution du projet ; Suivi-évaluation ; Réception			x	x	x		x	x	x	
4.	Réhabilitation de 08 sources	Réunion de définition de la stratégie	Convocation de la réunion Examen de la fiche de projet Définition de la stratégie	Mairie	PNDP	x	x	x	x					Mbage-Mpal, Djendell, Bakoumbiangl, Badoumal, Konsimbiangl, Seguelendom, Ngandame, Balengue)
		Etude de faisabilité	Mobilisation de l'équipe technique Collecte et analyse des données Montage de la requête de financement			x	x	x	x					
		Mobilisation des ressources	Sensibilisation de la population ; Organisation des collectes au sein de la Communauté			x	x	x	x	x				
		Recherche du prestataire technique	Montage et lancement de l'appel d'offre Sélection du prestataire			x	x			x				
		Exécution, suivi et réception	Exécution du projet ; Suivi-évaluation ; Réception			x	x	x		x	x			
5.	Electrification de l'axe Doumaintang Kouambang I	Réunion de définition de la stratégie	Convocation de la réunion Examen de la fiche de projet Définition de la stratégie	Mairie	FEICOM	x	x	x	x					(Kouambangl, Badoumal, Djendel, Mendjime, Mbang-Hakou, OuldikII, OuldikI, Doumaintang)
		Etude de faisabilité	Mobilisation de l'équipe technique Collecte et analyse des données Montage de la requête de financement			x	x	x	x					
		Mobilisation des	Sensibilisation de la			x	x	x	x	x				

N°	Secteur	Activités principales	Activités	Tâches	Responsable	Partenaires	Ressources			Délais				Localisations	
							H	M	F	T1	T2	T3	T4		
			ressources	population ; Organisation des collectes au sein de la Communauté											
			Recherche du prestataire technique	Montage et lancement de l'appel d'offre Sélection du prestataire			x	x	x		x				
			Exécution, suivi et réception	Exécution du projet ; Suivi-évaluation ; Réception			x	x	x		x	x			
6.	Santé Publique	Approvisionnement des 03 CS en médicaments (Séguédom, Ngadamé, Ngomdouma I)	Réunion de définition de la stratégie	Convocation de la réunion Examen de la fiche de projet Définition de la stratégie	Mairie	PNDP	x	x	x	X					Séguédom, Ngadamé, Ngomdouma I
			Etude de faisabilité	Mobilisation de l'équipe technique Collecte et analyse des données Montage de la requête de financement			x	x	x	X					
			Recherche du prestataire technique	Montage et lancement de l'appel d'offre Sélection du prestataire			x	x	x	X					
			Exécution, suivi et réception	Exécution du projet ; Suivi-évaluation ; Réception			x	x	x	x					
7.	Santé Publique	Réhabilitation et extension des centres de santé (Séguédom, Ngadamé, Ngomdouma I)	Réunion de définition de la stratégie	Convocation de la réunion Examen de la fiche de projet Définition de la stratégie	Mairie	BIP	x	x	x	x					Séguédom, Ngadamé, Ngomdouma I
			Etude de faisabilité	Mobilisation de l'équipe technique Collecte et analyse des données Montage de la requête de financement			x	x	x		x				
			Recherche du	Montage et lancement de			x	x	x			x	x		

N°	Secteur	Activités principales	Activités	Tâches	Responsable	Partenaires	Ressources			Délais				Localisations	
							H	M	F	T1	T2	T3	T4		
			prestataire technique	l'appel d'offre Sélection du prestataire											
			Exécution, suivi et réception	Exécution du projet ; Suivi-évaluation ; Réception			x	x	x				x		
8.		Construction et équipement d'un centre de santé communautaire à Djendé I	Réunion de définition de la stratégie	Convocation de la réunion Examen de la fiche de projet Définition de la stratégie	Mairie	FEICOM									Djendé I
			Etude de faisabilité	Mobilisation de l'équipe technique Collecte et analyse des données Montage de la requête de financement											
			Mobilisation des ressources	Sensibilisation de la population ; Organisation des collectes au sein de la Communauté			x	x	x			x	x		
			Recherche du prestataire technique	Montage et lancement de l'appel d'offre Sélection du prestataire											
			Exécution, suivi et réception	Exécution du projet ; Suivi-évaluation ; Réception											
9.	Commerce	Construction d'un marché municipal à Doumaintang	Réunion de définition de la stratégie	Convocation de la réunion Examen de la fiche de projet Définition de la stratégie	Mairie	PNDP	x	x	x	x					Doumaintang
			Etude de faisabilité	Mobilisation de l'équipe technique Collecte et analyse des données Montage de la requête de financement			x	x	x	x					
			Mobilisation des	Sensibilisation de la			x	x	x	x	x				

N°	Secteur	Activités principales	Activités	Tâches	Responsable	Partenaires	Ressources			Délais				Localisations	
							H	M	F	T1	T2	T3	T4		
			ressources	population ; Organisation des collectes au sein de la Communauté											
			Recherche du prestataire technique	Montage et lancement de l'appel d'offre Sélection du prestataire			x	x	x		x				
			Exécution, suivi et réception	Exécution du projet ; Suivi-évaluation ; Réception			x	x	x			x	x		
10	Education de Base	Construction et équipement de 04 salles de classes (Ngodomou(02), Segueledom (02))	Réunion de définition de la stratégie	Convocation de la réunion Examen de la fiche de projet Définition de la stratégie	Mairie	Plan Cameroon	x	x	x	x					Ngodomou, Segueledom
			Etude de faisabilité	Mobilisation de l'équipe technique Collecte et analyse des données Montage de la requête de financement			x	x	x	x					
			Mobilisation des ressources	Sensibilisation de la population ; Organisation des collectes au sein de la Communauté			x	x	x	x					
			Recherche du prestataire technique	Montage et lancement de l'appel d'offre Sélection du prestataire			x	x	x		x				
			Exécution, suivi et réception	Exécution du projet ; Suivi-évaluation ; Réception			x	x	x			x			
11		Construction et équipement de 14 salles de classes (Ngodomou(02), Seguelendom (02), Mbague-Mpal (02), Ngomdumall (02), Salle (02), Bakoumbiang (02), Mbame (02))	Réunion de définition de la stratégie	Convocation de la réunion Examen de la fiche de projet Définition de la stratégie	Mairie	BIP	x	x	x	x				Ngodomou, Ségueledom, Mbague-Mpal, Ngomdouma II, Sallé, Bakoumbiang, Mbamé I	
			Etude de faisabilité	Mobilisation de l'équipe technique Collecte et analyse des			x	x	x		x				

N°	Secteur	Activités principales	Activités	Tâches	Responsable	Partenaires	Ressources			Délais				Localisations	
							H	M	F	T1	T2	T3	T4		
				données Montage de la requête de financement											
			Recherche du prestataire technique	Montage et lancement de l'appel d'offre Sélection du prestataire			x	x	x		x				
			Exécution, suivi et réception	Exécution du projet ; Suivi-évaluation ; Réception			x	x	x			x	x		
12		Réhabilitation de 09 salles de classe à Baditoum (05), Seguelendom (02), Ouldik II (02)	Réunion de définition de la stratégie	Convocation de la réunion Examen de la fiche de projet Définition de la stratégie	Mairie	PNDP	x	x	x	x					Baditum, Segueledom, Ouldick II
			Etude de faisabilité	Mobilisation de l'équipe technique Collecte et analyse des données Montage de la requête de financement			x	x	x	x					
			Mobilisation des ressources	Sensibilisation de la population ; Organisation des collectes au sein de la Communauté			x	x	x	x					
			Recherche du prestataire technique	Montage et lancement de l'appel d'offre Sélection du prestataire			x	x	x	x					
			Exécution, suivi et réception	Exécution du projet ; Suivi-évaluation ; Réception			x	x	x					x	
13		Affectation de 25 enseignants	Montage et dépôt du dossier	Recensement des besoins Montage des requêtes, Dépôt des dossiers	Mairie	MINEDUB	x	x	x	x				Tous les villages pourvus d'une école	
			Suivi du dossier	Démarches à l'inspection			x	x	x	x	x	x	x		
14		Prise en charge de 20 vacataires par la commune et	Réunion de définition de la	Convocation de la réunion Examen de la fiche de	Mairie	Elites	x	x	x	x				Tous les villages pourvus d'une	

N°	Secteur	Activités principales	Activités	Tâches	Responsable	Partenaires	Ressources			Délais				Localisations	
							H	M	F	T1	T2	T3	T4		
		les élites	stratégie	projet Définition de la stratégie										école	
			Mobilisation des ressources	Sensibilisation de la population ; Organisation des collectes au près des élites			x	x	x	x					
			Exécution, suivi	Exécution du projet ; Suivi-évaluation ;			x	x	x		x	x	x		
15	Agriculture et Développement Rural	Création d'une pépinière pour la production du matériel végétal amélioré à Doumaintang	Réunion de définition de la stratégie	Convocation de la réunion Examen de la fiche de projet Définition de la stratégie	Mairie	PNDP	x	x	x	X					Doumaintang
			Etude de faisabilité	Mobilisation de l'équipe technique Collecte et analyse des données Montage de la requête de financement			x	x	x	X					
			Mobilisation des ressources	Sensibilisation de la population ; Organisation des collectes au sein de la Communauté			x	x	x	X					
			Recherche du prestataire technique	Montage et lancement de l'appel d'offre Sélection du prestataire			x	x	x	x					
			Exécution, suivi et réception	Exécution du projet ; Suivi-évaluation ; Réception			x	x	x		x	x	x		
16	Appui à 15 GIC de l'arrondissement	Réunion de définition de la stratégie	Convocation de la réunion, Identification des GIC Sensibilisation sur les termes de référence	Mairie			x		x	x				Tous les villages	
		Dotation	Distribution des enveloppes et/ou du matériel				x	x	x		x				

N°	Secteur	Activités principales	Activités	Tâches	Responsable	Partenaires	Ressources			Délais				Localisations
							H	M	F	T1	T2	T3	T4	
17	Enseignement Secondaire	Construction et équipement d'un bloc de 02 salles de classe au CETIC de Doumaintang	Réunion de définition de la stratégie	Convocation de la réunion Examen de la fiche de projet Définition de la stratégie	Maire	BIP	x	x	x	X				Doumaintang
			Etude de faisabilité	Mobilisation de l'équipe technique Collecte et analyse des données Montage de la requête de financement			x	x	x	x	x			
			Recherche du prestataire technique	Montage et lancement de l'appel d'offre Sélection du prestataire			x	x	x			x	x	
			Exécution, suivi et réception	Exécution du projet ; Suivi-évaluation ; Réception			x	x	x				x	
18	Administration Territoriale Décentralisée	Construction et équipement de l'hôtel de ville de Doumaintang	Réunion de définition de la stratégie	Convocation de la réunion Examen de la fiche de projet Définition de la stratégie	Mairie	FEICOM	x	x	x	x	x			Doumaintang
			Etude de faisabilité	Mobilisation de l'équipe technique Collecte et analyse des données Montage de la requête de financement			x	x	x	x				
			Mobilisation des ressources	Sensibilisation de la population ; Organisation des collectes au sein de la Communauté			x	x	x	x	x			
			Recherche du prestataire technique	Montage et lancement de l'appel d'offre Sélection du prestataire			x	x	x		x			
			Exécution, suivi et réception	Exécution du projet ; Suivi-évaluation ;			x	x	x			x	x	

N°	Secteur	Activités principales	Activités	Tâches	Responsable	Partenaires	Ressources			Délais				Localisations	
							H	M	F	T1	T2	T3	T4		
19		Construction d'une tribune pour cérémonie à la nouvelle place des fêtes de Doumaintang		Réception											
			Réunion de définition de la stratégie	Convocation de la réunion Examen de la fiche de projet Définition de la stratégie			x	x	x	x					
			Etude de faisabilité	Mobilisation de l'équipe technique Collecte et analyse des données Montage de la requête de financement			x	x	x	x					
			Mobilisation des ressources	Sensibilisation de la population ; Organisation des collectes			x	x	x	x					
			Recherche du prestataire technique	Montage et lancement de l'appel d'offre Sélection du prestataire			x	x	x	x					
			Exécution, suivi et réception	Exécution du projet ; Suivi-évaluation ; Réception			x	x	x		x				
20	Forêt et Faune	Classement de la forêt communale	Plan d'aménagement de la forêt communale	Inventaire d'aménagement Réception du décret de classement Réalisation d'une étude d'impact environnementale Elaboration d'un plan d'aménagement											
			Mise en place des comités paysans/forêts	Sensibilisation des populations Organisation d'une élection des membres des bureaux Formation des membres du bureau			x	x	x	x	x				

N°	Secteur	Activités principales	Activités	Tâches	Responsable	Partenaires	Ressources			Délais				Localisations
							H	M	F	T1	T2	T3	T4	
21	Développement Urbain et Habitat	Construction de 24 logements sociaux à Doumaintang	Réunion de définition de la stratégie	Convocation de la réunion Examen de la fiche de projet Définition de la stratégie	Mairie	FEICOM/ CREDIT FONCIER	x	x	x	x				Doumaintang
			Etude de faisabilité	Mobilisation de l'équipe technique Collecte et analyse des données Montage de la requête de financement			x	x	x	x				
			Mobilisation des ressources	Sensibilisation de la population ; Organisation des collectes au sein de la Communauté			x	x	x		x	x		
			Recherche du prestataire technique	Montage et lancement de l'appel d'offre Sélection du prestataire			x	x	x			x		
			Exécution, suivi et réception	Exécution du projet ; Suivi-évaluation ; Réception			x	x	x				x	
22	Emploi et Formation Professionnelle	Construction et équipement d'une SAR/SM à Doumaintang	Réunion de définition de la stratégie	Convocation de la réunion Examen de la fiche de projet Définition de la stratégie	Mairie	BIP								Doumaintang
			Etude de faisabilité	Mobilisation de l'équipe technique Collecte et analyse des données Montage de la requête de financement			x	x	x		x	x	x	
			Mobilisation des ressources	Sensibilisation de la population ; Organisation des collectes au sein de la Communauté										

N°	Secteur	Activités principales	Activités	Tâches	Responsable	Partenaires	Ressources			Délais				Localisations	
							H	M	F	T1	T2	T3	T4		
			Recherche du prestataire technique	Montage et lancement de l'appel d'offre Sélection du prestataire											
			Exécution, suivi et réception	Exécution du projet ; Suivi-évaluation ; Réception											
23	Communication	Construction et équipement d'une radio communale à Doumaintang	Réunion de définition de la stratégie	Convocation de la réunion Examen de la fiche de projet Définition de la stratégie	Mairie	FEICOM	x	x	x	x					Doumaintang
			Etude de faisabilité	Mobilisation de l'équipe technique Collecte et analyse des données Montage de la requête de financement			x	x	x	x					
			Mobilisation des ressources	Sensibilisation de la population ; Organisation des collectes au sein de la Communauté			x	x	x		x	x			
			Recherche du prestataire technique	Montage et lancement de l'appel d'offre Sélection du prestataire			x	x	x			x			
			Exécution, suivi et réception	Exécution du projet ; Suivi-évaluation ; Réception			x	x	x				x		

6.4 Plan de Passation des marchés du PIA

Dans l'optique de suivre les procédures en vigueur pour ce qui est des mécanismes de passation de marché, le plan de passation suivant est élaboré.

Désignations	Montant total (FCFA)	Date montage du DAO	Date de lancement du marché	Date de sélection du prestataire
Eau et Energie				
Réhabilitation de 23 puits et forages (Doumaintang(03), Djendel (02), Badoumal (01), Kouambangl (01), Bamekoki (02), Salle (01),Baditoum (1), Kongsimbangl (01), Menyangoua (02), Ngomdoumal (01), Ngomdoumall (03) Kabili (01), Mbague-Mpal (01), Bakoumbiangl(01), Ouldik I (01),)	5.750.000	1 ^{er} /01/2012	20/01/2012	20/02/2012
Construction de 18 puits d'eau potables équipés de pompes (Mbamel, Mbang-Hakou, Mendjime, Djende III, Mbame II , Oulbiam, Bamekok II, Ngandame(02), Sallé I, Bakoumbiangl, Ngodomou, Balengue, Kouambang I, Baditoum II, Ouldick II, Konsimbang I , Doumaintang (Siafoum)	134.000.000	1 ^{er} /01/2012	20/01/2012	20/02/2012
Réhabilitation du réseau Scan water (adduction d'eau) de Seguelendom	12.000.000	1 ^{er} /02/2012	20/02/ 2012	20/03/2012
Réhabilitation de 08 sources (Mbague-Mpal, Djende III, Bakoumbiang I, Badouma I, Konsimbang I, Seguelendom, Ngandame, Balengué)	1.600.000	1 ^{er} /01/2012	20/01/2012	20/02/2012
Electrification de l'axe Doumaintang-Kouambang-I (Kouambang I, Badouma I, Djende I, Mendjime, Mbang-Hakou, Ouldik II, Ouldik I, Doumaintang)	287.000.000	Marché en cour		
Santé publique				
Approvisionnement des 03 CS en médicaments (Seguelendom, Ngadamé, Ngomdouma I)	1.500.000	1 ^{er} /01/2012	20/01/2012	20/02/2012
Réhabilitation des centres de santé (Seguelendom, Ngadamé, Ngomdouma I)	15.000.000	1 ^{er} /06/2012	20/06.2012	20/08/2012
Construction et équipement d'un centre de santé communautaire à Djendé I	3.000.000	1 ^{er} /06/2012	20/06.2012	20/08/2012
Commerce				
Construction d'un marché municipal à Doumaintang	45.000.000	1 ^{er} /01/2012	20/01/2012	20/02/2012

Désignations	Montant total (FCFA)	Date montage du DAO	Date de lancement du marché	Date de sélection du prestataire
Education de base				
Construction et équipement de 04 salles de classes (Ngodomou(02), Seguelendom (02))	33.000.000	1 ^{er} /04/2012	20/04/2012	20/06/2012
Construction et équipement de 14 salles de classes (Ngodomou(02), Seguelendom (02), Mbage-Mpal (02), Ngomdoumall (02), Salle (02), Bakoumbiang (02), Mbame (02))	126.000.000	1 ^{er} /04/2012	20/04/2012	20/06/2012
Réhabilitation des salles de classe à Baditoum (05), Seguelendom (02), Ouldik II (02)	16.000.000	1 ^{er} /01/2012	20/01/2012	20/02/2012
Agriculture				
Création d'une pépinière pour la production du matériel végétal amélioré	3.500.000	1 ^{er} /01/2012	20/01/2012	20/02/2012
Enseignement secondaire				
Construction et équipement d'un bloc de 02 salles de classe au CETIC de Doumaintang	18.000.000	1 ^{er} /07/2012	20/07/2012	20/09/2012
Administration territoriale décentralisée				
Construction et équipement de l'hôtel de ville de Doumaintang	157.000.000	1 ^{er} /04/2012	20/04/2012	20/06/2012
Construction d'une tribune pour cérémonie à la nouvelle place des fêtes de Doumaintang	5.000.000	1 ^{er} /01/2012	20/01/2012	20/02/2012
Forêt et faune				
Classement de la forêt communal	66.000.000		Processus déjà enclenché	
Développement Urbain et habitat				
Construction de 24 logements sociaux à Doumaintang	458.719.237	1 ^{er} /07/2012	20/07/2012	20/09/2012
Emploi et formation professionnelle				
Construction et équipement d'une SAR/SM à Doumaintang	8.000.000	1 ^{er} /07/2012	20/07/2012	20/09/2012
Communication				
Construction et équipement d'une radio communale à Doumaintang	30.000.000	1 ^{er} /07/2012	20/07/2012	20/09/2012
Total	1.073.069.237	/	/	/

7. MECANISME DE SUIVI-EVALUATION:

7.1. Composition et attributions du comité de suivi-évaluation du PCD

Dans le souci de veiller à la réalisation des activités dudit PCD, un comité de suivi a été mis en place. Il est chargé de mesurer le taux de réalisation des actions prévues, d'apprécier le niveau d'engagement des responsables d'activité dans leurs tâches et d'apprécier le niveau d'atteinte des résultats escomptés. Le cadre légal de ce comité procède de l'arrêté municipal N° XXXXXXXX faisant des personnes suivantes les membres du comité communal de suivi évaluation :

FONCTION	NOMS ET PRENOMS
1. Président :	
2. Vice-Président :	
3. Rapporteur	
3. Membres :	
Représentants du Conseil Municipal	
Secteur :	
Secteur :	
Secteur :	

7.2 Indicateurs de suivi et d'évaluation

La recherche permanente d'un résultat efficient préconise au préalable la maîtrise du point de chute. C'est pourquoi les indicateurs suivants sont établis:

SECTEUR	ACTIVITES	INDICATEURS DE SUIVI-EVALUATION
Eau et Energie	Réhabilitation de 23 puits et forages (Doumaintang(03), Djendel (02), Badoumal (01), Kouambangl (01), Bamekokl (02), Salle (01), Baditoum (1), KongsimbangII (01), Menyangoua (02), Ngomdoumal (01), Ngomdoumall (03) Kabili (01), Mbague-Mpal (01), Bakoumbiangl(01), Ouldik I (01),)	Etat de fonctionnement des 23 puits et forages
	Construction de 18 puits d'eau potables équipés de pompes (Mbamel, Mbang-Hakou, Mendjime, DjendelIII, MbamelI, Oulbiam, BamekokII, Ngandame(02), Sallé I, BakoumbiangII, Ngodomou, Balengue, Kouambangl, BaditoumII, Ouldick II, Konsimbangl, Doumaintang (Siafoum))	Nombre de puits construits et fonctionnels
	Réhabilitation du réseau Scan water (adduction d'eau) de Seguelendom	Etat de fonctionnement du réseau Scan water (accès à l'eau)
	Réhabilitation de 08 sources (Mbague-Mpal, DjendelIII, Bakoumbiangl, Badoumal, Konsimbangl, Seguelendom, Ngandame, Balengue)	Qualité des 08 sources

SECTEUR	ACTIVITES	INDICATEURS DE SUIVI-EVALUATION
	Electrification de l'axe Doumaintang-Kouambang-I (KouambangI, Badoumal, Djendel, Mendjime, Mbang-Hakou, OuldikII, Ouldiki, Doumaintang)	Nombre de maisons électrifiées
Santé Publique	Approvisionnement des 03 CS en médicaments (Ségueldom, Ngadamé, Ngomdouma I)	PV de livraison (présence des médicaments dans les 03 centres de santé)
	Réhabilitation et extension des centres de santé (Ségueldom, Ngadamé)	Qualité des bâtiments des centres réhabilités
	Construction et équipement d'un centre de santé communautaire à Djendé I	Centre de santé de Djendé I construit, équipé et fonctionnel
Education de base	Construction et équipement de 04 salles de classes (Ngodomou(02), Seguelendom (02))	Nombre de salle construites, équipées et opérationnelles
	Construction et équipement de 14 salles de classes (Ngodomou(02), Seguelendom (02), Mbage-Mpal (02), Ngomdoumall (02), Salle (02), Bakoumbiang (02), Mbame (02))	Nombre de salle construites, équipées et opérationnelles
	Réhabilitation des salles de classe à Baditoum (05), Seguelendom (02), Ouldik II (02)	Nombre de salle réhabilitées et fonctionnelles à Baditoum, Ségueldom et Ouldick II
	Affectation de 25 enseignants	Nombre d'enseignants affectés et présents au poste
	Prise en charge de 20 vacataires par la commune et les élites	Nombre de vacataire pris en charge
Agriculture	Création d'une pépinière pour la production du matériel végétal amélioré	Variété et nombre d'espèces dans la pépinière
Commerce	Construction d'un marché communal à Doumaintang	Marché construit et opérationnel à Doumaintang
Enseignement secondaire	Construction et équipement d'un bloc de 02 salles de classe au CETIC de Doumaintang	Nombre de salle construites, équipées et opérationnelles
Administration territoriale décentralisée	Construction et équipement de l'hôtel de ville de Doumaintang	Hôtel de ville construit, équipé et fonctionnel à Doumaintang
	Construction d'une tribune pour cérémonie à la nouvelle place des fêtes de Doumaintang	Tribune construite et opérationnelle à Doumaintang
Développement urbain et habitat	Construction de 24 logements sociaux à Doumaintang	Nombre de logements construits et fonctionnels
Forêt et Faune	Classement de la forêt communale de Doumaintang	Forêt communale classée et exploitable
Emploi et formation professionnelle	Construction et équipement d'une SAR/SM à Doumaintang	SAR/SM construite, équipée et opérationnelle
Communication	Construction et équipement d'une radio communale à Doumaintang	Radio communale construite, équipée et fonctionnelle à Doumaintang

7.3 Dispositif, outils et fréquence

Pour un suivi efficace, la fréquence des contrôles doit être permanente. Toutefois, compte tenu des moyens très limités, la fréquence des contrôles sera celle du tableau suivant :

Acteurs	Outils	Fréquence du reporting	
		Acteurs non dilués	Fréquence
Les membres du Comité Communal de Suivi-Evaluation (CCSE) du PCD	<ul style="list-style-type: none"> - Réunion d'évaluation ; - Descente de terrain ; - Production des Rapports mensuels (agents de développement communaux et PV), - Rapports trimestriels pour le CCSE - Plan de construction ou de réalisation etc.; - Cahiers de charge, du contrat et des conventions signés avec le prestataire 	Présidents	Descente une fois tous les deux mois dans les différents sites
		Agent de développement	Descente au moins une fois par mois dans les différents sites
		Représentants du conseil municipal	Descentes hebdomadaires dans leurs zones de compétence
		Représentant des secteurs	Descentes hebdomadaires dans leurs zones de compétence

7.4 Mécanisme de préparation du PIA et de révision du PCD

- ❖ La préparation du PIA se fera chaque année. Le PIA sera élaboré sur la base des projets contenus dans le cadre des dépenses à moyen terme (CDMT). Il suffit désormais à l'exécutif communal et aux conseillers de puiser dans leur PCD les activités à exécuter l'année d'après, et d'y intégrer celles de l'année en cours qui n'ont pas pu être réalisées. Il sera proposé par le maire et, généralement il sera adopté lors de la session du conseil municipal de novembre de l'année N et mis en œuvre l'année d'après (N+1).
- ❖ Quant au PCD, il devra faire l'objet d'une actualisation au terme de la sixième année. Cette actualisation devra suivre les normes édictées par le PNDP et suivant les procédures en vigueur (passation de marché). Il s'agira d'évaluer les précédentes activités et d'élaborer un nouveau cadre logique.

8. PLAN DE COMMUNICATION SUR LA MISE EN ŒUVRE DU PCD

Dans le but de vulgariser le présent PCD, le plan de communication suivant a été mis en place avec pour objectif de le faire connaître des partenaires au développement, des élites, des ministères techniques en fonction des thématiques identifiées, des potentiels bailleurs de fonds externes et internes, des populations et des élus locaux :

La communication avec les autorités et les sectoriels

Objectif	Activités	Emetteur	Récepteur	Support/outil	Indicateur
Informier régulièrement les autorités nationales, régionales et locales des activités de la commune	Production et diffusion d'un rapport trimestriel d'activités	-Agent de développement communal	- Membres du gouvernement - Gouverneur - Préfet - Sectoriels	Rapport trimestriel	Cahier de transmission

La communication entre la commune et les bénéficiaires

Objectif	Activités	Emetteur	Récepteur	Support/outil	Indicateur
Sensibiliser les populations sur l'importance des activités de développement	Organisation des causeries éducatives avec les populations	-Exécutif communal -Conseillers municipaux	-Communautés	Plan communal de développement Communiqué Babillard Chronogramme d'activité	PV
Restituer le plan communal de développement aux populations pour les engager dans la mise en œuvre des actions convenues	Séance de restitution des activités du PCD au niveau des communautés	-Exécutif communal -Conseillers municipaux - Comité de suivi	-Communautés	Plan communal de développement Communiqué Babillard	PV

Communication avec la société civile et le secteur privé

Objectif	Activité	Emetteur	Récepteur	Supports/outils	indicateurs
Impliquer la société civile et le secteur privé dans la conduite des actions de développement	Organisation des rencontres avec la société civile et le secteur privé	Exécutif communal	Société civile/secteur privé	Correspondances	
Informier régulièrement la société civile et le secteur privé sur les activités de la commune	Conception et diffusion d'un rapport d'activités trimestriel	Comité de suivi	Société civile, secteur privé	-Rapport d'activités trimestriel, semestriel et annuel -Site internet -Mailing	Liste de diffusion du rapport

La Communication avec les partenaires techniques et financiers

Objectif	Activités	Emetteur	Récepteur	Support/outil	indicateur
Identifier les partenaires	Constitution d'un répertoire des partenaires	Comité de suivi	Exécutif communal	Plan communal de développement	Répertoire disponible
Sensibiliser et impliquer les partenaires dans le processus de développement de la commune	Organisation des séances de travail et création des cadres de concertation entre la commune et les partenaires	Comité de suivi	Exécutif communal	Correspondances Invitations	Compte rendu disponible
Informers régulièrement les partenaires sur l'exécution du plan de développement et des autres activités de la commune	Production et diffusion des rapports d'activités	-Exécutif municipal -Conseillers municipaux	Projets programmes Bailleurs de fonds ONG	Rapport d'activités	Rapport diffusé

La Communication avec les élites extérieures et la diaspora

Objectif	Activités	Emetteur	Récepteur	Support/outil	indicateur
Identifier les élites extérieures et acteurs de la diaspora	Constitution d'un répertoire des acteurs de la diaspora	Comité de suivi	Commune	Renseignement Information Téléphone Internet Radio communale	Répertoire disponible
Sensibiliser et impliquer les élites extérieures et les élites de la diaspora dans le processus de développement de la commune	Organisation des campagnes de sensibilisation auprès des élites extérieures et les acteurs de la diaspora	Comité de suivi	-Elites extérieures -Diaspora	Communiqué Information Radio communale Internet/Mailing Babillard	Compte rendu disponible
Informers régulièrement les élites extérieures et les acteurs de la diaspora sur l'exécution du plan de développement et des autres activités de la commune	Production et diffusion des rapports d'activités	-Exécutif communal -Conseillers municipaux	-Elites extérieures -Diaspora	Rapport d'activités transmis par mail ou diffusé sur le site internet de la commune Radio communale	Rapport diffusé

La communication de masse

Objectif	Activité	Emetteur	Récepteur	Support/outil	Indicateur
Informer le grand public sur les activités de la commune, sur l'élaboration et la mise en œuvre du plan communal de développement	Organisation des émissions sur la radio communale ou régionale	Radio communale Comité de suivi	Grand public	Médias de masse	Nombre d'émissions diffusées
	Conception, mise en ligne et actualisation régulière d'un site web de la commune	Comité de suivi	Public national et international	Site internet	Site en ligne
	Organisation des points de presse	Comité de suivi	Journalistes	Dossiers de presse	Niveau de perception des journalistes
	Réalisation des reportages et des documentaires sur les activités de la commune	Comité de suivi	Grand public	Radio communale	Nombre de documentaires
	Information des personnes analphabètes	Crieurs publics	Publics analphabète	Individu	Niveau de sensibilisation

Actions de plaidoyer

Objectif	Activité	Emetteur	Récepteur	Support/ outil	indicateur
Rechercher des financements alternatifs pour la mise en œuvre du plan de développement	Organisation des rencontres auprès du MINEPAT	Exécutif communal	MINEPAT	PCD et état de mise en œuvre	PV de réunion
	Organisation des rencontres auprès des bailleurs et des projets ainsi que les programmes	Exécutif communal	Partenaires	PCD et état de mise en œuvre	PV réunion
	Organisation des rencontres auprès du secteur privé	Exécutif communal	Chefs d'entreprise	PCD et état de mise en œuvre	PV réunion
	Organisation des rencontres avec la diaspora	Exécutif communal	Diaspora	PCD et état de mise en œuvre	PV des rencontres

Durée de la campagne

Le plan de communication est une activité permanente dans laquelle l'exécutif communale, le conseil municipal, le comité de suivi jouent un rôle prépondérant. Toutefois compte tenu des moyens très limités de la Mairie, les actions de masse et d'éclat devront suivre une périodicité semestrielle ou annuelle, au profit des actions "sous marines" (Mailing, émissions sur les antennes de la radio communale, crieurs publics...).

Conclusion

CONCLUSION

Le présent Plan Communal de Développement est la vision de développement de la commune de Doumaintang horizon 2018. Il ressort de ce plan que la commune de Doumaintang est située dans l'arrondissement de Doumaintang, département du Haut Nyong, région de l'Est. Elle a une superficie de 2800km² pour à peu près 12 500 âmes très inégalement réparties entre les 29 villages de la commune.

Elle dispose de plusieurs atouts, potentialités et ressources à l'instar d'une forêt très diversifiée et d'une faune sauvage riche, des terres fertiles, d'une importante main d'œuvre plus ou moins lettrée, d'un réseau hydrographique très riche, d'un important gisement de pierre, de latérite et de sable. Malheureusement toutes ces opportunités sont inhibées par un enclavement criard, une difficulté d'accès aux services prioritaires de base et bien d'autres problèmes qui empêchent le développement harmonieux de cette commune.

Ces différents problèmes ont été analysés dans 28 secteurs d'activités suivant un processus qui a regroupé tour à tour les populations, le conseil municipal, les sectoriels sous l'œil bienveillant des responsables de la cellule régionale de coordination de l'Est (PNDP). De cette analyse ont découlées plusieurs activités qui ont été planifiées à plus ou moins long terme à travers les cadres logiques par secteur, le cadre des dépenses à moyen terme et le PIA.

Une exploitation judicieuse dudit PCD par la réalisation partielle ou totale des activités retenues, permettra à coup sûr à Doumaintang de changer de visage d'ici 2018 et aux populations locales d'accéder à un mieux être.

BIBLIOGRAPHIE

PCD DIMAKO version finale Mai 2011, avec l'appui du PNDP (ASSOCIATION POUR LE DÉVELOPPEMENT DES INITIATIVES DE L'ENVIRONNEMENT)

PDC DOUMANTANG : CTFC 2010

ANNEXES

Fiches de projets du PIA

Annexe 1 : Fiche de projet du PIA

FICHE DE PROJET N°1				
1.		Mois	Années	Observations
	Date d'établissement	Janvier	2012	
2.	INFORMATION SUR LE PROJET			
	Nom de la Commune Bénéficiaire	Doumaintang		
	Département	Haut Nyong		
	Région	Est		
	Titre du projet	Réhabilitation de 23 puits et forages de Doumaintang		
3.	FINANCEMENT DU PROJET SUR UN AN (01 an)			
	Libellé	Montants (FCFA)		
	Contribution sur budget Communal			287.500
	Contribution sur budget de l'Etat			0
	Autres co-financements confirmés			5.462.500
	Montant sollicité			5.750.000
	TOTAL			5.750.000
4.	OBJECTIFS DU PROJET :			
	Groupes cible bénéficiaires	Doumaintang, Djende-I, Badouma-I, Kouambang-I, Bamekok-I, Salle, Baditoum, Kongsimbang-II, Menyangua, Ngomdouma-I, Ngomdouma-II, Kabili, Mbague-Mpa-I, Bakoumbiang-I, Ouldik-I		
	Problèmes à résoudre	Difficulté d'accès à l'eau potable		
	Objectifs globaux	Faciliter l'accès à l'eau potable		
	Objectifs spécifiques	<ul style="list-style-type: none"> - Réduire la pénurie en eaux potable dans les villages concernés, - Réduire les distances parcourues par les femmes et les enfants - Réduire les maladies hydriques 		
	Résultats attendus	<ul style="list-style-type: none"> - Pénurie en eau potable dans les villages concernés réduite ; - Distances parcourues par les femmes et les enfants réduites ; - Maladies hydriques réduites 		
	Activités	<ul style="list-style-type: none"> Etude de faisabilité ; Montage de la requête de financement ; Mobilisation des ressources (matérielles, financières et humaines) ; Passation de marché ; Exécution/suivi et Evaluation du projet ; Réception. 		
5.	LIEN AVEC LA PROGRAMMATION :			
	Orientations	Description		
	PCD	Le PCD a incorporé les éléments des DPNV susceptibles d'être pris en compte par la commune. Un accent a été mis sur les intérêts essentiels des communautés de manière objective.		
	Stratégie sectorielle	La prise en compte ou l'harmonisation avec les plans sectoriels des ministères a été nécessaire par le biais du sectoriel.		
	Politique nationale (DSCE)	Accélérer la croissance et créer des emplois afin de réduire la pauvreté (2018) Le projet tiendra compte des générations présentes et futures dans la mesure où la construction des infrastructures hydrauliques n'entravera pas les activités productives.		
	Autres à préciser			
6.	COMPLEMENTARITE AVEC AUTRES INTERVENANTS			
	Titre	Bailleurs	Terminé	En cours
			Cocher	

FICHE DE PROJET N°2				
1.		Mois	Années	Observations
	Date d'établissement	Janvier	2012	
2.	INFORMATION SUR LE PROJET			
	Nom de la Commune Bénéficiaire	Doumaintang		
	Département	Haut Nyong		
	Région	Est		
	Titre du projet	Construction de 10 puits d'eau potables équipés de pompes		
3.	FINANCEMENT DU PROJET SUR UN AN (01 an)			
	Libellé	Montants (FCFA)		
	Contribution sur budget Communal	9.400.000		
	Contribution sur budget de l'Etat	0		
	Autres co-financements confirmés	85.600.000		
	Montant sollicité	94.000.000		
	TOTAL	94.000.000		
4.	OBJECTIFS DU PROJET			
	Groupes cible bénéficiaires	Mbame-I, Mbang-Hakou, Mendjime, Djende-III, Mbame-II, Oulbiam, Bamekok-II, Ngandame, Sallé I.		
	Problèmes à résoudre	Difficulté d'accès à l'eau potable		
	Objectifs globaux	Faciliter l'accès à l'eau potable		
	Objectifs spécifiques	<ul style="list-style-type: none"> - Réduire la pénurie en eaux potable dans les villages concernés, - Réduire les distances parcourues par les femmes et les enfants - Réduire les maladies hydriques 		
	Résultats attendus	<ul style="list-style-type: none"> - Pénurie en eau potable dans les villages concernés réduite ; - Distances parcourues par les femmes et les enfants réduites ; - Maladies hydriques réduites 		
	Activités	<ul style="list-style-type: none"> Etude de faisabilité ; Montage de la requête de financement ; Mobilisation des ressources (matérielles, financières et humaines) ; Passation de marché ; Exécution/suivi et Evaluation du projet ; Réception. 		
5.	LIEN AVEC LA PROGRAMMATION			
	Orientations	Description		
	PCD	Le PCD a incorporé les éléments des DPNV susceptibles d'être pris en compte par la commune. Un accent a été mis sur les intérêts essentiels des communautés de manière objective.		
	Stratégie sectorielle	La prise en compte ou l'harmonisation avec les plans sectoriels des ministères a été nécessaire par le biais du sectoriel.		
	Politique nationale (DSCE)	Accélérer la croissance et créer des emplois afin de réduire la pauvreté (2018) Le projet tiendra compte des générations présentes et futures dans la mesure où la construction des infrastructures hydrauliques n'entravera pas les activités productives.		
	Autres à préciser			
6.	COMPLEMENTARITE AVEC AUTRES INTERVENANTS			
	Titre	Bailleurs	Terminé	En cours
			Cocher	

FICHE DE PROJET N°2.1				
1.		Mois	Années	Observations
	Date d'établissement	Janvier	2012	
2.	INFORMATION SUR LE PROJET			
	Nom de la Commune Bénéficiaire	Doumaintang		
	Département	Haut Nyong		
	Région	Est		
	Titre du projet	Construction de 08 puits d'eau potables équipés de pompes		
3.	FINANCEMENT DU PROJET SUR UN AN (01 an)			
	Libellé	Montants (FCFA)		
	Contribution sur budget Communal	2.000.000		
	Contribution sur budget de l'Etat	0		
	Autres co-financements confirmés	38.000.000		
	Montant sollicité	40.000.000		
	TOTAL	40.000.000		
4.	OBJECTIFS DU PROJET			
	Groupes cible bénéficiaires	Bakoumbiam-II, Ngodomou, Balengue, Kouambang-I, BaditoumII, Ouldick-II, Konsimbang-I, Doumaintang (Siafoum)		
	Problèmes à résoudre	Difficulté d'accès à l'eau potable		
	Objectifs globaux	Faciliter l'accès à l'eau potable		
	Objectifs spécifiques	<ul style="list-style-type: none"> - Réduire la pénurie en eaux potable dans les villages concernés, - Réduire les distances parcourues par les femmes et les enfants - Réduire les maladies hydriques 		
	Résultats attendus	<ul style="list-style-type: none"> - Pénurie en eau potable dans les villages concernés réduite ; - Distances parcourues par les femmes et les enfants réduites ; - Maladies hydriques réduites 		
	Activités	<ul style="list-style-type: none"> Etude de faisabilité ; Montage de la requête de financement ; Mobilisation des ressources (matérielles, financières et humaines) ; Passation de marché ; Exécution/suivi et Evaluation du projet ; Réception. 		
5.	LIEN AVEC LA PROGRAMMATION			
	Orientations	Description		
	PCD	Le PCD a incorporé les éléments des DPNV susceptibles d'être pris en compte par la commune. Un accent a été mis sur les intérêts essentiels des communautés de manière objective.		
	Stratégie sectorielle	La prise en compte ou l'harmonisation avec les plans sectoriels des ministères a été nécessaire par le biais du sectoriel.		
	Politique nationale (DSCE)	Accélérer la croissance et créer des emplois afin de réduire la pauvreté (2018) Le projet tiendra compte des générations présentes et futures dans la mesure où la construction des infrastructures hydrauliques n'entravera pas les activités productives.		
	Autres à préciser			
6.	COMPLEMENTARITE AVEC AUTRES INTERVENANTS			
	Titre	Bailleurs	Terminé	En cours
			Cocher	

FICHE DE PROJET N°3				
1.		Mois	Années	observations
	Date d'établissement	JUIN	2012	
2.	INFORMATION SUR LE PROJET			
	Nom de la Commune Bénéficiaire	Doumaintang		
	Département	Haut Nyong		
	Région	Est		
	Titre du projet	Réhabilitation du réseau Scan water de Seguelendom		
3.	FINANCEMENT DU PROJET SUR UN AN (01 an)			
	Libellé	Montants (FCFA)		
	Contribution sur budget Communal	287.500		
	Contribution sur budget de l'Etat	0		
	Autres co-financements confirmés	5.462.500		
	Montant sollicité	12.000.000		
	TOTAL	12.000.000		
4.	OBJECTIFS DU PROJET			
	Groupes cible bénéficiaires	Séguelendom, kongsimbang-I, kongsimbang-II, Menyangoua, Ngomdouma- I, Ngomdouma- II		
	Problèmes à résoudre	Difficulté d'accès à l'eau potable		
	Objectifs globaux	Faciliter l'accès à l'eau potable		
	Objectifs spécifiques	<ul style="list-style-type: none"> - Réduire la pénurie en eaux potable dans les villages concernés, - Réduire les distances parcourues par les femmes et les enfants - Réduire les maladies hydriques 		
	Résultats attendus	<ul style="list-style-type: none"> - Pénurie en eau potable dans les villages concernés réduite ; - Distances parcourues par les femmes et les enfants réduites ; - Maladies hydriques réduites 		
	Activités	<ul style="list-style-type: none"> Etude de faisabilité ; Montage de la requête de financement ; Mobilisation des ressources (matérielles, financières et humaines) ; Passation de marché ; Exécution/suivi et Evaluation du projet ; Réception. 		
5.	LIEN AVEC LA PROGRAMMATION			
	Orientations	Description		
	PCD	Le PCD a incorporé les éléments des DPNV susceptibles d'être pris en compte par la commune. Un accent a été mis sur les intérêts essentiels des communautés de manière objective.		
	Stratégie sectorielle	La prise en compte ou l'harmonisation avec les plans sectoriels des ministères a été nécessaire par le biais du sectoriel.		
	Politique nationale (DSCE)	Accélérer la croissance et créer des emplois afin de réduire la pauvreté (2018) Le projet tiendra compte des générations présentes et futures dans la mesure où la construction des infrastructures hydrauliques n'entravera pas les activités productives.		
	Autres à préciser			
6.	COMPLEMENTARITE AVEC AUTRES INTERVENANTS			
	Titre	Bailleurs	Terminé	En cours
			Cocher	

FICHE DE PROJET N°4				
1.		Mois	Années	Observations
	Date d'établissement	Janvier	2012	
2.	INFORMATION SUR LE PROJET			
	Nom de la Commune Bénéficiaire	Doumaintang		
	Département	Haut Nyong		
	Région	Est		
	Titre du projet	Réhabilitation des sources naturelles		
3.	FINANCEMENT DU PROJET SUR UN AN (01 an)			
	Libellé	Montants (FCFA)		
	Contribution sur budget Communal	80.000		
	Contribution sur budget de l'Etat	0		
	Autres co-financements confirmés	1.520.000		
	Montant sollicité	1.600.000		
	TOTAL	1.600.000		
4.	OBJECTIFS DU PROJET			
	Groupes cible bénéficiaires	Kouambang-I, Badouma-I, Djende-III, Mendjime, Mbang-Hakou, Ouldik-II, Ouldik-I, Doumaintang		
	Problèmes à résoudre	Difficulté d'accès à l'eau potable		
	Objectifs globaux	Faciliter l'accès à l'eau potable		
	Objectifs spécifiques	<ul style="list-style-type: none"> - Réduire la pénurie en eaux potable dans les villages concernés, - Réduire les distances parcourues par les femmes et les enfants - Réduire les maladies hydriques 		
	Résultats attendus	<ul style="list-style-type: none"> - Pénurie en eau potable dans les villages concernés réduite ; - Distances parcourues par les femmes et les enfants réduites ; - Maladies hydriques réduites 		
	Activités	<ul style="list-style-type: none"> Etude de faisabilité ; Montage de la requête de financement ; Mobilisation des ressources (matérielles, financières et humaines) ; Passation de marché ; Exécution/suivi et Evaluation du projet ; Réception. 		
5.	LIEN AVEC LA PROGRAMMATION			
	Orientations	Description		
	PCD	Le PCD a incorporé les éléments des DPNV susceptibles d'être pris en compte par la commune. Un accent a été mis sur les intérêts essentiels des communautés de manière objective.		
	Stratégie sectorielle	La prise en compte ou l'harmonisation avec les plans sectoriels des ministères a été nécessaire par le biais du sectoriel.		
	Politique nationale (DSCE)	Accélérer la croissance et créer des emplois afin de réduire la pauvreté (2018). Le projet tiendra compte des générations présentes et futures dans la mesure où la construction des infrastructures hydrauliques n'entravera pas les activités productives.		
	Autres à préciser			
6.	COMPLEMENTARITE AVEC AUTRES INTERVENANTS			
	Titre	Bailleurs	Terminé	En cours
			Cocher	

FICHE DE PROJET N°5				
1.		Mois	Années	Observations
	Date d'établissement	Juin	2012	
2.	INFORMATION SUR LE PROJET			
	Nom de la Commune Bénéficiaire	Doumaintang		
	Département	Haut Nyong		
	Région	Est		
	Titre du projet	Electrification de l'axe Doumaintang Kouambang-I		
3.	FINANCEMENT DU PROJET SUR UN AN (01 an)			
	Libellé	Montants (FCFA)		
	Contribution sur budget Communal	28.700 .000		
	Contribution sur budget de l'Etat	0		
	Autres co-financements confirmés	258.300.000		
	Montant sollicité	287.000.000		
	TOTAL	287.000.000		
4.	OBJECTIFS DU PROJET			
	Groupes cible bénéficiaires	KouambangI, Badoumal, Djendel, Mendjime, Mbang-Hakou, OuldikII, OuldikI, Doumaintang.		
	Problèmes à résoudre	Difficulté d'accès à l'énergie électrique		
	Objectifs globaux	Faciliter l'accès à l'énergie électrique		
	Objectifs spécifiques	Electrifier les villages de la commune		
	Résultats attendus	Villages de la commune électrifiés		
	Activités	Etude de faisabilité ; Montage de la requête de financement ; Mobilisation des ressources (matérielles, financières et humaines) ; Passation de marché ; Exécution/suivi et Evaluation du projet ; Réception.		
5.	LIEN AVEC LA PROGRAMMATION			
	Orientations	Description		
	PCD	Le PCD a incorporé les éléments des DPNV susceptibles d'être pris en compte par la commune. Un accent a été mis sur les intérêts essentiels des communautés de manière objective.		
	Stratégie sectorielle	La prise en compte ou l'harmonisation avec les plans sectoriels des ministères a été nécessaire par le biais du sectoriel.		
	Politique nationale (DSCE)	Accélérer la croissance et créer des emplois afin de réduire la pauvreté (2018). Le projet tiendra compte des générations présentes et futures dans la mesure où la construction des infrastructures électriques n'entravera pas les activités productives.		
	Autres à préciser			
6.	COMPLEMENTARITE AVEC AUTRES INTERVENANTS			
	Titre	Bailleurs	Terminé	En cours
			Cocher	

FICHE DE PROJET N°6				
1.		Mois	Années	observations
	Date d'établissement	Janvier	2012	
2.	INFORMATION SUR LE PROJET			
	Nom de la Commune Bénéficiaire	Doumaintang		
	Département	Haut Nyong		
	Région	Est		
	Titre du projet	Approvisionnement de 03 CS en médicaments		
3.	FINANCEMENT DU PROJET SUR UN AN (01 an)			
	Libellé	Montants (FCFA)		
	Contribution sur budget Communal	0		
	Contribution sur budget de l'Etat	0		
	Autres co-financements confirmés	1.500.000		
	Montant sollicité	1.500.000		
	TOTAL	1.500.000		
4.	OBJECTIFS DU PROJET			
	Groupes cible bénéficiaires	Ségueledom, Ngadamé, Ngomdouma-I		
	Problèmes à résoudre	Difficulté d'accès aux soins santé de qualités		
	Objectifs globaux	Faciliter l'accès aux soins de santé		
	Objectifs spécifiques	Faciliter l'accès aux médicaments Eviter le recours aux médicaments douteux		
	Résultats attendus	Accès aux médicaments facilité Recours au médicament douteux évité		
	Activités	Etude de faisabilité ; Montage de la requête de financement ; Mobilisation des ressources (matérielles, financières et humaines) ; Passation de marché ; Exécution/suivi et Evaluation du projet ; Réception.		
5.	LIEN AVEC LA PROGRAMMATION			
	Orientations	Description		
	PCD	Le PCD a incorporé les éléments des DPNV susceptibles d'être pris en compte par la commune. Un accent a été mis sur les intérêts essentiels des communautés de manière objective.		
	Stratégie sectorielle	La prise en compte ou l'harmonisation avec les plans sectoriels des ministères a été nécessaire par le biais du sectoriel.		
	Politique nationale (DSCE)	Accélérer la croissance et créer des emplois afin de réduire la pauvreté (2018).		
	Autres à préciser			
6.	COMPLEMENTARITE AVEC AUTRES INTERVENANTS			
	Titre	Bailleurs	Terminé	En cours
			Cocher	

FICHE DE PROJET N°7				
1.		Mois	Années	Observations
	Date d'établissement	Janvier	2012	
2.	INFORMATION SUR LE PROJET			
	Nom de la Commune Bénéficiaire	Doumaintang		
	Département	Haut Nyong		
	Région	Est		
	Titre du projet	Réhabilitation et extension de 03 CS		
3.	FINANCEMENT DU PROJET SUR UN AN (01 an)			
	Libellé	Montants (FCFA)		
	Contribution sur budget Communal	0		
	Contribution sur budget de l'Etat	15.000.000		
	Autres co-financements confirmés	0		
	Montant sollicité	15.000.000		
	TOTAL	15.000.000		
4.	OBJECTIFS DU PROJET			
	Groupes cible bénéficiaires	Ségueledom, Ngadamé, Ngomdouma-I		
	Problèmes à résoudre	Difficulté d'accès aux soins santé de qualités		
	Objectifs globaux	Faciliter l'accès aux soins de santé		
	Objectifs spécifiques	-Réhabiliter les CS de : Séguelendom, Ngadamé, Ngomdouma –I -Améliorer le cadre d'accueil des centres hospitaliers		
	Résultats attendus	CS réhabilité Cadre d'accueil des centres hospitaliers amélioré		
	Activités	Etude de faisabilité ; Montage de la requête de financement ; Mobilisation des ressources (matérielles, financières et humaines) ; Passation de marché ; Exécution/suivi et Evaluation du projet ; Réception.		
5.	LIEN AVEC LA PROGRAMMATION			
	Orientations	Description		
	PCD	Le PCD a incorporé les éléments des DPNV susceptibles d'être pris en compte par la commune. Un accent a été mis sur les intérêts essentiels des communautés de manière objective.		
	Stratégie sectorielle	La prise en compte ou l'harmonisation avec les plans sectoriels des ministères a été nécessaire par le biais du sectoriel.		
	Politique nationale (DSCE)	Accélérer la croissance et créer des emplois afin de réduire la pauvreté (2018). Le projet tiendra compte des générations présentes et futures dans la mesure où la réhabilitation des infrastructures sanitaires n'entravera pas les activités productives.		
	Autres à préciser			
6.	COMPLEMENTARITE AVEC AUTRES INTERVENANTS			
	Titre	Bailleurs	Terminé	En cours
			Cocher	

FICHE DE PROJET N°8				
1.		Mois	Années	Observations
	Date d'établissement	Mai	2012	
2.	INFORMATION SUR LE PROJET			
	Nom de la Commune Bénéficiaire	Doumaintang		
	Département	Haut Nyong		
	Région	Est		
	Titre du projet	Construction et équipement d'un centre de santé communautaire à Djendé-I		
3.	FINANCEMENT DU PROJET SUR UN AN (01 an)			
	Libellé	Montants (FCFA)		
	Contribution sur budget Communal	3.000.000		
	Contribution sur budget de l'Etat	0		
	Autres co-financements confirmés	27.000.000		
	Montant sollicité	30.000.000		
	TOTAL	30.000.000		
4.	OBJECTIFS DU PROJET			
	Groupes cible bénéficiaires	Djendé-I		
	Problèmes à résoudre	Difficulté d'accès aux soins santé de qualités		
	Objectifs globaux	Faciliter l'accès aux soins de santé de qualité		
	Objectifs spécifiques	-Construire 01 CS à Djendé -Réduire les distances parcourues -Equilibrer la répartition spatiale des CS dans l'arrondissement		
	Résultats attendus	-01 CS construit à Djendé-I -Distances parcourues réduites -Répartition spatiale des CS dans l'arrondissement équilibrée.		
	Activités	Etude de faisabilité ; Montage de la requête de financement ; Mobilisation des ressources (matérielles, financières et humaines) ; Passation de marché ; Exécution/suivi et Evaluation du projet ; Réception.		
5.	LIEN AVEC LA PROGRAMMATION			
	Orientations	Description		
	PCD	Le PCD a incorporé les éléments des DPNV susceptibles d'être pris en compte par la commune. Un accent a été mis sur les intérêts essentiels des communautés de manière objective.		
	Stratégie sectorielle	La prise en compte ou l'harmonisation avec les plans sectoriels des ministères a été nécessaire par le biais du sectoriel.		
	Politique nationale (DSCE)	Accélérer la croissance et créer des emplois afin de réduire la pauvreté (2018). Le projet tiendra compte des générations présentes et futures dans la mesure où la construction des infrastructures sanitaires n'entravera pas les activités productives.		
	Autres à préciser			
6.	COMPLEMENTARITE AVEC AUTRES INTERVENANTS			
	Titre	Bailleurs	Terminé	En cours
			Cocher	

FICHE DE PROJET N°9				
1.		Mois	Années	Observations
	Date d'établissement	Mars	2012	
2.	INFORMATION SUR LE PROJET			
	Nom de la Commune Bénéficiaire	Doumaintang		
	Département	Haut Nyong		
	Région	Est		
	Titre du projet	Construction d'un marché municipal à Doumaintang		
3.	FINANCEMENT DU PROJET SUR UN AN (01 an)			
	Libellé	Montants (FCFA)		
	Contribution sur budget Communal	6.750.000		
	Contribution sur budget de l'Etat	0		
	Autres co-financements confirmés	38.250000		
	Montant sollicité	45.000.000		
	TOTAL	45.000.000		
4.	OBJECTIFS DU PROJET :			
	Groupes cible bénéficiaires	Doumaintang		
	Problèmes à résoudre	Faible développement des AGR		
	Objectifs globaux	Faciliter le développement des AGR		
	Objectifs spécifiques	<ul style="list-style-type: none"> -Construire 01marché municipal à Doumaintang -Créer un lieu d'échange économique à Doumaintang -Améliorer les recettes municipales -Faciliter les ventes groupées 		
	Résultats attendus	<ul style="list-style-type: none"> -01 marché municipal construit - Lieu d'échange économique créée à Doumaintang - Recettes municipales améliorées - Ventes groupées facilitées 		
	Activités	<ul style="list-style-type: none"> Etude de faisabilité ; Montage de la requête de financement ; Mobilisation des ressources (matérielles, financières et humaines) ; Passation de marché ; Exécution/suivi et Evaluation du projet ; Réception. 		
5.	LIEN AVEC LA PROGRAMMATION			
	Orientations	Description		
	PCD	Le PCD a incorporé les éléments des DPNV susceptibles d'être pris en compte par la commune. Un accent a été mis sur les intérêts essentiels des communautés de manière objective.		
	Stratégie sectorielle	La prise en compte ou l'harmonisation avec les plans sectoriels des ministères a été nécessaire par le biais du sectoriel.		
	Politique nationale (DSCE)	Accélérer la croissance et créer des emplois afin de réduire la pauvreté (2018). Le projet tiendra compte des générations présentes et futures dans la mesure où la construction des infrastructures marchandes n'entravera pas les activités productives.		
	Autres à préciser			
6.	COMPLEMENTARITE AVEC AUTRES INTERVENANTS			
	Titre	Bailleurs	Terminé	En cours
			Cocher	

FICHE DE PROJET N°10				
1.		Mois	Années	Observations
	Date d'établissement	Février	2012	
2.	INFORMATION SUR LE PROJET			
	Nom de la Commune Bénéficiaire	Doumaintang		
	Département	Haut Nyong		
	Région	Est		
	Titre du projet	Construction et équipement de 04 salles de classes à Ngodomou et Seguelendom		
3.	FINANCEMENT DU PROJET SUR UN AN (01 an)			
	Libellé	Montants (FCFA)		
	Contribution sur budget Communal	3.000.000		
	Contribution sur budget de l'Etat	0		
	Autres co-financements confirmés	30.000.000		
	Montant sollicité	33.000.000		
	TOTAL	33.000.000		
4.	OBJECTIFS DU PROJET			
	Groupes cible bénéficiaires	Ngodomou, Seguelendom		
	Problèmes à résoudre	Difficulté d'accès à l'éducation de base de qualité		
	Objectifs globaux	Faciliter l'accès à l'éducation de base de qualité		
	Objectifs spécifiques	Améliorer les capacités d'accueil dans les deux écoles Faciliter le suivi des élèves		
	Résultats attendus	Capacité d'accueil améliorée dans les deux écoles Suivi des élèves facilité		
	Activités	Etude de faisabilité ; Montage de la requête de financement ; Mobilisation des ressources (matérielles, financières et humaines) ; Passation de marché ; Exécution/suivi et Evaluation du projet ; Réception.		
5.	LIEN AVEC LA PROGRAMMATION			
	Orientations	Description		
	PCD	Le PCD a incorporé les éléments des DPNV susceptibles d'être pris en compte par la commune. Un accent a été mis sur les intérêts essentiels des communautés de manière objective.		
	Stratégie sectorielle	La prise en compte ou l'harmonisation avec les plans sectoriels des ministères a été nécessaire par le biais du sectoriel.		
	Politique nationale (DSCE)	Accélérer la croissance et créer des emplois afin de réduire la pauvreté (2018). Le projet tiendra compte des générations présentes et futures dans la mesure où la construction des infrastructures scolaires n'entravera pas les activités productives.		
	Autres à préciser			
6.	COMPLEMENTARITE AVEC AUTRES INTERVENANTS			
	Titre	Bailleurs	Terminé	En cours
			Cocher	

FICHE DE PROJET N°11				
1.		Mois	Années	Observations
	Date d'établissement	Février	2012	
2.	INFORMATION SUR LE PROJET			
	Nom de la Commune Bénéficiaire	Doumaintang		
	Département	Haut Nyong		
	Région	Est		
	Titre du projet	Construction et équipement de 14 salles de classes		
3.	FINANCEMENT DU PROJET SUR UN AN (01 an)			
	Libellé	Montants (FCFA)		
	Contribution sur budget Communal	0		
	Contribution sur budget de l'Etat	126.000.000		
	Autres co-financements confirmés	0		
	Montant sollicité	126.000.000		
	TOTAL	126.000.000		
4.	OBJECTIFS DU PROJET			
	Groupes cible bénéficiaires	Ngodomou, Seguelendom, Mbague-Mpal, Ngomdougall, Salle, Bakoumbiang, Mbame.		
	Problèmes à résoudre	Difficulté d'accès à l'éducation de base de qualité		
	Objectifs globaux	Faciliter l'accès à l'éducation de base de qualité		
	Objectifs spécifiques	-Construire 14 salles de classes -Améliorer les capacités d'accueil dans les deux écoles -Faciliter le suivi des élèves		
	Résultats attendus	-14 salles de classes construites -Capacité d'accueil dans les deux écoles améliorée -Suivi des élèves facilité		
	Activités	Etude de faisabilité ; Montage de la requête de financement ; Mobilisation des ressources (matérielles, financières et humaines) ; Passation de marché ; Exécution/suivi et Evaluation du projet ; Réception.		
5.	LIEN AVEC LA PROGRAMMATION			
	Orientations	Description		
	PCD	Le PCD a incorporé les éléments des DPNV susceptibles d'être pris en compte par la commune. Un accent a été mis sur les intérêts essentiels des communautés de manière objective.		
	Stratégie sectorielle	La prise en compte ou l'harmonisation avec les plans sectoriels des ministères a été nécessaire par le biais du sectoriel.		
	Politique nationale (DSCE)	Accélérer la croissance et créer des emplois afin de réduire la pauvreté (2018). Le projet tiendra compte des générations présentes et futures dans la mesure où la construction des infrastructures scolaires n'entravera pas les activités productives.		
	Autres à préciser			
6.	COMPLEMENTARITE AVEC AUTRES INTERVENANTS			
	Titre	Bailleurs	Terminé	En cours
			Cocher	

FICHE DE PROJET N°12				
1.		Mois	Années	Observations
	Date d'établissement	Janvier	2012	
2.	INFORMATION SUR LE PROJET			
	Nom de la Commune Bénéficiaire	Doumaintang		
	Département	Haut Nyong		
	Région	Est		
	Titre du projet	Réhabilitation des salles de classe à Baditoum, Seguelendom, et Ouldik II		
3.	FINANCEMENT DU PROJET SUR UN AN (01 an)			
	Libellé	Montants (FCFA)		
	Contribution sur budget Communal	873.889		
	Contribution sur budget de l'Etat	0		
	Autres co-financements confirmés	15.126111		
	Montant sollicité	16.000.000		
	TOTAL	16.000.000		
4.	OBJECTIFS DU PROJET			
	Groupes cible bénéficiaires	Ségueledom, Ngadamé, Ngomdouma-I		
	Problèmes à résoudre	Difficulté d'accès à l'éducation de base de qualité		
	Objectifs globaux	Faciliter l'accès à l'éducation de base de qualité		
	Objectifs spécifiques	-Réhabiliter 09 salles de classes -Améliorer le cadre d'accueil dans les deux écoles -Faciliter le suivi des élèves		
	Résultats attendus	-09 salles de classes réhabilitées -Capacité d'accueil dans les deux écoles améliorée -Suivi des élèves facilité		
	Activités	Etude de faisabilité ; Montage de la requête de financement ; Mobilisation des ressources (matérielles, financières et humaines) ; Passation de marché ; Exécution/suivi et Evaluation du projet ; Réception.		
5.	LIEN AVEC LA PROGRAMMATION			
	Orientations	Description		
	PCD	Le PCD a incorporé les éléments des DPNV susceptibles d'être pris en compte par la commune. Un accent a été mis sur les intérêts essentiels des communautés de manière objective.		
	Stratégie sectorielle	La prise en compte ou l'harmonisation avec les plans sectoriels des ministères a été nécessaire par le biais du sectoriel.		
	Politique nationale (DSCE)	Accélérer la croissance et créer des emplois afin de réduire la pauvreté (2018). Le projet tiendra compte des générations présentes et futures dans la mesure où la réhabilitation des infrastructures scolaires n'entravera pas les activités productives.		
	Autres à préciser			
6.	COMPLEMENTARITE AVEC AUTRES INTERVENANTS			
	Titre	Bailleurs	Terminé	En cours
			Cocher	

FICHE DE PROJET N°13				
1.		Mois	Années	Observations
	Date d'établissement	Janvier	2012	
2.	INFORMATION SUR LE PROJET			
	Nom de la Commune Bénéficiaire	Doumaintang		
	Département	Haut Nyong		
	Région	Est		
	Titre du projet	Affectation de 25 enseignants qualifiés		
3.	FINANCEMENT DU PROJET SUR UN AN (01 an)			
	Libellé	Montants (FCFA)		
	Contribution sur budget Communal	500.000		
	Contribution sur budget de l'Etat	0		
	Autres co-financements confirmés	0		
	Montant sollicité	500.000		
	TOTAL	500.000		
4.	OBJECTIFS DU PROJET :			
	Groupes cible bénéficiaires	Toutes les écoles primaires de Doumaintang		
	Problèmes à résoudre	Difficulté d'accès à l'éducation de base de qualité		
	Objectifs globaux	Faciliter l'accès à l'éducation de base de qualité		
	Objectifs spécifiques	-Affecter 25 enseignants qualifiés dans toutes les écoles primaires de Doumaintang -Améliorer la qualité des enseignements -Améliorer le suivi des élèves		
	Résultats attendus	-25 enseignants affectés dans toutes les écoles primaires de Doumaintang -Qualité d'enseignements améliorée -Suivi des élèves amélioré		
	Activités	Etude de faisabilité ; Montage de la requête de financement ; Mobilisation des ressources (matérielles, financières et humaines) ; Passation de marché ; Exécution/suivi et Evaluation du projet ; Réception.		
5.	LIEN AVEC LA PROGRAMMATION			
	Orientations	Description		
	PCD	Le PCD a incorporé les éléments des DPNV susceptibles d'être pris en compte par la commune. Un accent a été mis sur les intérêts essentiels des communautés de manière objective.		
	Stratégie sectorielle	La prise en compte ou l'harmonisation avec les plans sectoriels des ministères a été nécessaire par le biais du sectoriel.		
	Politique nationale (DSCE)	Accélérer la croissance et créer des emplois afin de réduire la pauvreté (2018).		
	Autres à préciser			
6.	COMPLEMENTARITE AVEC AUTRES INTERVENANTS			
	Titre	Bailleurs	Terminé	En cours
			Cocher	

FICHE DE PROJET N°14				
1.		Mois	Années	Observations
	Date d'établissement	Janvier	2012	
2.	INFORMATION SUR LE PROJET			
	Nom de la Commune Bénéficiaire	Doumaintang		
	Département	Haut Nyong		
	Région	Est		
	Titre du projet	Prise en charge de 20 vacataires par la commune et les élites		
3.	FINANCEMENT DU PROJET SUR UN AN (01 an)			
	Libellé	Montants (FCFA)		
	Contribution sur budget Communal	500.000		
	Contribution sur budget de l'Etat	0		
	Autres co-financements confirmés	4.500.000		
	Montant sollicité	5.000.000		
	TOTAL	5.000.000		
4.	OBJECTIFS DU PROJET :			
	Groupes cible bénéficiaires	Tous les villages pourvus d'une école		
	Problèmes à résoudre	Difficulté d'accès à l'éducation de base de qualité		
	Objectifs globaux	Faciliter l'accès à l'éducation de base de qualité		
	Objectifs spécifiques	-Améliorer la qualité des enseignements -Améliorer le suivi des élèves -Améliorer les conditions de vie des vacataires		
	Résultats attendus	-Qualité des enseignements améliorée -Suivi des élèves amélioré -Condition de vie des vacataires améliorée		
	Activités	Etude de faisabilité ; Montage de la requête de financement ; Mobilisation des ressources (matérielles, financières et humaines) ; Exécution/suivi et Evaluation du projet ; Réception.		
5.	LIEN AVEC LA PROGRAMMATION			
	Orientations	Description		
	PCD	Le PCD a incorporé les éléments des DPNV susceptibles d'être pris en compte par la commune. Un accent a été mis sur les intérêts essentiels des communautés de manière objective.		
	Stratégie sectorielle	La prise en compte ou l'harmonisation avec les plans sectoriels des ministères a été nécessaire par le biais du sectoriel.		
	Politique nationale (DSCE)	Accélérer la croissance et créer des emplois afin de réduire la pauvreté (2018).		
	Autres à préciser			
6.	COMPLEMENTARITE AVEC AUTRES INTERVENANTS			
	Titre	Bailleurs	Terminé	En cours
			Cocher	

FICHE DE PROJET N°15				
1.		Mois	Années	Observations
	Date d'établissement	Mars	2012	
2.	INFORMATION SUR LE PROJET			
	Nom de la Commune Bénéficiaire	Doumaintang		
	Département	Haut Nyong		
	Région	Est		
	Titre du projet	Création d'une pépinière pour la production du matériel végétal amélioré		
3.	FINANCEMENT DU PROJET SUR UN AN (01 an)			
	Libellé	Montants (FCFA)		
	Contribution sur budget Communal	175.000		
	Contribution sur budget de l'Etat	0		
	Autres co-financements confirmés	3.325.000		
	Montant sollicité	3.500.000		
	TOTAL	3.500.000		
4.	OBJECTIFS DU PROJET :			
	Groupes cible bénéficiaires	Doumaintang		
	Problèmes à résoudre	Faible productivité agricole		
	Objectifs globaux	Faciliter la productivité agricole		
	Objectifs spécifiques	-Faciliter l'accès aux semences améliorées -Augmenter le niveau de production		
	Résultats attendus	-Accès aux semences améliorées facilité -Niveau de production augmenté		
	Activités	Etude de faisabilité ; Montage de la requête de financement ; Mobilisation des ressources (matérielles, financières et humaines) ; Passation de marché ; Exécution/suivi et Evaluation du projet ; Réception.		
5.	LIEN AVEC LA PROGRAMMATION			
	Orientations	Description		
	PCD	Le PCD a incorporé les éléments des DPNV susceptibles d'être pris en compte par la commune. Un accent a été mis sur les intérêts essentiels des communautés de manière objective.		
	Stratégie sectorielle	La prise en compte ou l'harmonisation avec les plans sectoriels des ministères a été nécessaire par le biais du sectoriel.		
	Politique nationale (DSCE)	Accélérer la croissance et créer des emplois afin de réduire la pauvreté (2018). Le projet tiendra compte des générations présentes et futures dans la mesure où la création d'une pépinière agricole n'entravera pas les activités productives.		
	Autres à préciser			
6.	COMPLEMENTARITE AVEC AUTRES INTERVENANTS			
	Titre	Bailleurs	Terminé	En cours
			Cocher	

FICHE DE PROJET N°16				
1.		Mois	Années	Observations
	Date d'établissement	Janvier	2012	
2.	INFORMATION SUR LE PROJET			
	Nom de la Commune Bénéficiaire	Doumaintang		
	Département	Haut Nyong		
	Région	Est		
	Titre du projet	Appui à 15 GIC dans l'arrondissement		
3.	FINANCEMENT DU PROJET SUR UN AN (01 an)			
	Libellé	Montants (FCFA)		
	Contribution sur budget Communal	15.000.000		
	Contribution sur budget de l'Etat	0		
	Autres co-financements confirmés	0		
	Montant sollicité	15.000.000		
	TOTAL	15.000.000		
4.	OBJECTIFS DU PROJET :			
	Groupes cible bénéficiaires	Tous les villages		
	Problèmes à résoudre	Faible productivité agricole		
	Objectifs globaux	Faciliter la productivité agricole		
	Objectifs spécifiques	Faciliter le financement des activités agricoles		
	Résultats attendus	Financement des activités agricoles facilité		
	Activités	Etude de faisabilité ; Montage de la requête de financement ; Mobilisation des ressources (matérielles, financières et humaines) ; Passation de marché ; Exécution/suivi et Evaluation du projet ; Réception.		
5.	LIEN AVEC LA PROGRAMMATION			
	Orientations	Description		
	PCD	Le PCD a incorporé les éléments des DPNV susceptibles d'être pris en compte par la commune. Un accent a été mis sur les intérêts essentiels des communautés de manière objective.		
	Stratégie sectorielle	La prise en compte ou l'harmonisation avec les plans sectoriels des ministères a été nécessaire par le biais du sectoriel.		
	Politique nationale (DSCE)	Accélérer la croissance et créer des emplois afin de réduire la pauvreté (2018).		
	Autres à préciser			
6.	COMPLEMENTARITE AVEC AUTRES INTERVENANTS			
	Titre	Bailleurs	Terminé	En cours
			Cocher	

FICHE DE PROJET N°17				
1.		Mois	Années	observations
	Date d'établissement	Janvier	2012	
2.	INFORMATION SUR LE PROJET			
	Nom de la Commune Bénéficiaire	Doumaintang		
	Département	Haut Nyong		
	Région	Est		
	Titre du projet	Construction et équipement d'un bloc de 02 salles de classe au CETIC de Doumaintang		
3.	FINANCEMENT DU PROJET SUR UN AN (01 an)			
	Libellé	Montants (FCFA)		
	Contribution sur budget Communal	0		
	Contribution sur budget de l'Etat	18.000.000		
	Autres co-financements confirmés	0		
	Montant sollicité	18.000.000		
	TOTAL	18.000.000		
4.	OBJECTIFS DU PROJET :			
	Groupes cible bénéficiaires	Doumaintang		
	Problèmes à résoudre	Difficulté d'accès à l'enseignement secondaire de qualité		
	Objectifs globaux	Faciliter l'accès à l'enseignement secondaire de qualité		
	Objectifs spécifiques	-Améliorer les capacités d'accueil dans les deux écoles -Faciliter le suivi des élèves		
	Résultats attendus	-Capacité d'accueil améliorée dans les deux écoles -Suivi des élèves facilité		
	Activités	Etude de faisabilité ; Montage de la requête de financement ; Mobilisation des ressources (matérielles, financières et humaines) ; Passation de marché ; Exécution/suivi et Evaluation du projet ; Réception.		
5.	LIEN AVEC LA PROGRAMMATION			
	Orientations	Description		
	PCD	Le PCD a incorporé les éléments des DPNV susceptibles d'être pris en compte par la commune. Un accent a été mis sur les intérêts essentiels des communautés de manière objective.		
	Stratégie sectorielle	La prise en compte ou l'harmonisation avec les plans sectoriels des ministères a été nécessaire par le biais du sectoriel.		
	Politique nationale (DSCE)	Accélérer la croissance et créer des emplois afin de réduire la pauvreté (2018). Le projet tiendra compte des générations présentes et futures dans la mesure où la construction des infrastructures scolaires n'entravera pas les activités productives.		
	Autres à préciser			
6.	COMPLEMENTARITE AVEC AUTRES INTERVENANTS			
	Titre	Bailleurs	Terminé	En cours
			Cocher	

FICHE DE PROJET N°18				
1.		Mois	Années	Observations
	Date d'établissement	Janvier	2012	
2.	INFORMATION SUR LE PROJET			
	Nom de la Commune Bénéficiaire	Doumaintang		
	Département	Haut Nyong		
	Région	Est		
	Titre du projet	Construction et équipement de l'hôtel de ville de Doumaintang		
3.	FINANCEMENT DU PROJET SUR UN AN (01 an)			
	Libellé	Montants (FCFA)		
	Contribution sur budget Communal	62.800.000		
	Contribution sur budget de l'Etat	0		
	Autres co-financements confirmés	94.200.000		
	Montant sollicité	157.000.000		
	TOTAL	157.000.000		
4.	OBJECTIFS DU PROJET :			
	Groupes cible bénéficiaires	Doumaintang		
	Problèmes à résoudre	Mauvaise image de marque de la Commune		
	Objectifs globaux	Améliorer l'image de marque de la Commune		
	Objectifs spécifiques	Améliorer le cadre d'accueil de la mairie		
	Résultats attendus	Cadre d'accueil de la mairie amélioré		
	Activités	Etude de faisabilité ; Montage de la requête de financement ; Mobilisation des ressources (matérielles, financières et humaines) ; Passation de marché ; Exécution/suivi et Evaluation du projet ; Réception.		
5.	LIEN AVEC LA PROGRAMMATION			
	Orientations	Description		
	PCD	Le PCD a incorporé les éléments des DPNV susceptibles d'être pris en compte par la commune. Un accent a été mis sur les intérêts essentiels des communautés de manière objective.		
	Stratégie sectorielle	La prise en compte ou l'harmonisation avec les plans sectoriels des ministères a été nécessaire par le biais du sectoriel.		
	Politique nationale (DSCE)	Accélérer la croissance et créer des emplois afin de réduire la pauvreté (2018). Le projet tiendra compte des générations présentes et futures dans la mesure où la construction de l'hôtel de ville n'entravera pas les activités productives.		
	Autres à préciser			
6.	COMPLEMENTARITE AVEC AUTRES INTERVENANTS			
	Titre	Bailleurs	Terminé	En cours
			Cocher	

FICHE DE PROJET N°19				
1.		Mois	Années	Observations
	Date d'établissement	Mars	2012	
2.	INFORMATION SUR LE PROJET			
	Nom de la Commune Bénéficiaire	Doumaintang		
	Département	Haut Nyong		
	Région	Est		
	Titre du projet	Construction de 01 tribune pour cérémonie à la nouvelle place des fêtes de Doumaintang		
3.	FINANCEMENT DU PROJET SUR UN AN (01 an)			
	Libellé	Montants (FCFA)		
	Contribution sur budget Communal	5.000.000		
	Contribution sur budget de l'Etat	0		
	Autres co-financements confirmés	0		
	Montant sollicité	5.000.000		
	TOTAL	5.000.000		
4.	OBJECTIFS DU PROJET :			
	Groupes cible bénéficiaires	Doumaintang		
	Problèmes à résoudre	Mauvaise image de marque de la Commune		
	Objectifs globaux	Améliorer l'image de marque de la Commune		
	Objectifs spécifiques	-Améliorer l'état de la place des fêtes -Faciliter le bon déroulement des festivités		
	Résultats attendus	-Etat de la place de fêtes améliorés -Bon déroulement des festivités facilité		
	Activités	Etude de faisabilité ; Montage de la requête de financement ; Mobilisation des ressources (matérielles, financières et humaines) ; Passation de marché ; Exécution/suivi et Evaluation du projet ; Réception.		
5.	LIEN AVEC LA PROGRAMMATION			
	Orientations	Description		
	PCD	Le PCD a incorporé les éléments des DPNV susceptibles d'être pris en compte par la commune. Un accent a été mis sur les intérêts essentiels des communautés de manière objective.		
	Stratégie sectorielle	La prise en compte ou l'harmonisation avec les plans sectoriels des ministères a été nécessaire par le biais du sectoriel.		
	Politique nationale (DSCE)	Accélérer la croissance et créer des emplois afin de réduire la pauvreté (2018). Le projet tiendra compte des générations présentes et futures dans la mesure où la construction de la tribune n'entravera pas les activités productives.		
	Autres à préciser			
6.	COMPLEMENTARITE AVEC AUTRES INTERVENANTS			
	Titre	Bailleurs	Terminé	En cours
			Cocher	

FICHE DE PROJET N°20				
1.		Mois	Années	observations
Date d'établissement		Mai	2012	
2.	INFORMATION SUR LE PROJET			
Nom de la Commune Bénéficiaire	Doumaintang			
Département	Haut Nyong			
Région	Est			
Titre du projet	Classement de la forêt communale			
3.	FINANCEMENT DU PROJET SUR UN AN (01 an)			
Libellé	Montants (FCFA)			
Contribution sur budget Communal				32.000000
Contribution sur budget de l'Etat				0
Autres co-financements confirmés				34.000000
Montant sollicité				66.000.000
TOTAL				66.000.000
4.	OBJECTIFS DU PROJET :			
Groupes cible bénéficiaires	Toutes les populations de la Commune (12 500 personnes)			
Problèmes à résoudre	Faible préservation des ressources floristiques et fauniques			
Objectifs globaux	Améliorer la préservation des ressources floristiques et fauniques			
Objectifs spécifiques	Préserver la biodiversité floristique et faunique Diversifier les sources de revenus de la Commune			
Résultats attendus	Biodiversité floristique et faunique contrôlée Sources de revenus de la Commune diversifiées			
Activités	Etude de faisabilité ; Montage de la requête de financement ; Mobilisation des ressources (matérielles, financières et humaines) ; Passation de marché ; Exécution/suivi et Evaluation du projet ; Réception.			
5.	LIEN AVEC LA PROGRAMMATION			
Orientations	Description			
PCD	Le PCD a incorporé les éléments des DPNV susceptibles d'être pris en compte par la commune. Un accent a été mis sur les intérêts essentiels des communautés de manière objective.			
Stratégie sectorielle	La prise en compte ou l'harmonisation avec les plans sectoriels des ministères a été nécessaire par le biais du sectoriel.			
Politique nationale (DSCE)	Accélérer la croissance et créer des emplois afin de réduire la pauvreté (2018). Le projet tiendra compte des générations présentes et futures dans la mesure où le classement de la forêt communale constitue un acte de gestion durable de l'environnement.			
Autres à préciser				
6.	COMPLEMENTARITE AVEC AUTRES INTERVENANTS			
	Titre	Bailleurs	Terminé	En cours
			Cocher	

FICHE DE PROJET N°21				
1.		Mois	Années	Observations
	Date d'établissement	Juin	2012	
2.	INFORMATION SUR LE PROJET			
	Nom de la Commune Bénéficiaire	Doumaintang		
	Département	Haut Nyong		
	Région	Est		
	Titre du projet	Construction de 24 logements sociaux à Doumaintang		
3.	FINANCEMENT DU PROJET SUR UN AN (01 an)			
	Libellé	Montants (FCFA)		
	Contribution sur budget Communal	0		
	Contribution sur budget de l'Etat	0		
	Autres co-financements confirmés	458.719. 237		
	Montant sollicité	458.719. 237		
	TOTAL	458.719. 237		
4.	OBJECTIFS DU PROJET :			
	Groupes cible bénéficiaires	Doumaintang		
	Problèmes à résoudre	Faible développement urbain et de l'habitat		
	Objectifs globaux	Améliorer le développement urbain et de l'habitat		
	Objectifs spécifiques	Faciliter l'accès au logement décent à Doumaintang		
	Résultats attendus	Accès au logement décent à Doumaintang facilité		
	Activités	Etude de faisabilité ; Montage de la requête de financement ; Mobilisation des ressources (matérielles, financières et humaines) ; Passation de marché ; Exécution/suivi et Evaluation du projet ; Réception.		
5.	LIEN AVEC LA PROGRAMMATION			
	Orientations	Description		
	PCD	Le PCD a incorporé les éléments des DPNV susceptibles d'être pris en compte par la commune. Un accent a été mis sur les intérêts essentiels des communautés de manière objective.		
	Stratégie sectorielle	La prise en compte ou l'harmonisation avec les plans sectoriels des ministères a été nécessaire par le biais du sectoriel.		
	Politique nationale (DSCE)	Accélérer la croissance et créer des emplois afin de réduire la pauvreté (2018). Le projet tiendra compte des générations présentes et futures dans la mesure où la construction des logements sociaux n'entravera pas les activités productives.		
	Autres à préciser			
6.	COMPLEMENTARITE AVEC AUTRES INTERVENANTS			
	Titre	Bailleurs	Terminé	En cours
			Cocher	

FICHE DE PROJET N°22				
1.		Mois	Années	Observations
	Date d'établissement	Juillet	2012	
2.	INFORMATION SUR LE PROJET			
	Nom de la Commune Bénéficiaire	Doumaintang		
	Département	Haut Nyong		
	Région	Est		
	Titre du projet	Construction et équipement d'une SAR/SM à Doumaintang		
3.	FINANCEMENT DU PROJET SUR UN AN (01 an)			
	Libellé	Montants (FCFA)		
	Contribution sur budget Communal	8.000.000		
	Contribution sur budget de l'Etat	0		
	Autres co-financements confirmés	0		
	Montant sollicité	8.000.000		
	TOTAL	8.000.000		
4.	OBJECTIFS DU PROJET :			
	Groupes cible bénéficiaires	Doumaintang		
	Problèmes à résoudre	Difficulté d'accès à la formation professionnelle et à l'emploi		
	Objectifs globaux	Faciliter l'accès à la formation professionnelle et à l'emploi		
	Objectifs spécifiques	-Construire les infrastructures de formation professionnelle -Former un maximum de jeunes		
	Résultats attendus	-Infrastructures de formation professionnelle construite -Maximum de jeunes formé		
	Activités	Etude de faisabilité ; Montage de la requête de financement ; Mobilisation des ressources (matérielles, financières et humaines) ; Passation de marché ; Exécution/suivi et Evaluation du projet ; Réception.		
5.	LIEN AVEC LA PROGRAMMATION			
	Orientations	Description		
	PCD	Le PCD a incorporé les éléments des DPNV susceptibles d'être pris en compte par la commune. Un accent a été mis sur les intérêts essentiels des communautés de manière objective.		
	Stratégie sectorielle	La prise en compte ou l'harmonisation avec les plans sectoriels des ministères a été nécessaire par le biais du sectoriel.		
	Politique nationale (DSCE)	Accélérer la croissance et créer des emplois afin de réduire la pauvreté (2018). Le projet tiendra compte des générations présentes et futures dans la mesure où la construction de la SAR/SM n'entravera pas les activités productives.		
	Autres à préciser			
6.	COMPLEMENTARITE AVEC AUTRES INTERVENANTS			
	Titre	Bailleurs	Terminé	En cours
			Cocher	

FICHE DE PROJET N°23				
1.		Mois	Années	Observations
	Date d'établissement	Mai	2012	
2.	INFORMATION SUR LE PROJET			
	Nom de la Commune Bénéficiaire	Doumaintang		
	Département	Haut Nyong		
	Région	Est		
	Titre du projet	Construction et équipement d'une radio communale à Doumaintang		
3.	FINANCEMENT DU PROJET SUR UN AN (01 an)			
	Libellé	Montants (FCFA)		
	Contribution sur budget Communal	3.000.000		
	Contribution sur budget de l'Etat	0		
	Autres co-financements confirmés	27.000.000		
	Montant sollicité	30.000.000		
	TOTAL	30.000.000		
4.	OBJECTIFS DU PROJET :			
	Groupes cible bénéficiaires	Doumaintang		
	Problèmes à résoudre	Difficulté d'accès la communication institutionnelle		
	Objectifs globaux	Faciliter l'accès à la communication institutionnelle		
	Objectifs spécifiques	Améliorer l'information, l'éducation et la sensibilisation des populations		
	Résultats attendus	Information, éducation et sensibilisation améliorées		
	Activités	Etude de faisabilité ; Montage de la requête de financement ; Mobilisation des ressources (matérielles, financières et humaines) ; Passation de marché ; Exécution/suivi et Evaluation du projet ; Réception.		
5.	LIEN AVEC LA PROGRAMMATION			
	Orientations	Description		
	PCD	Le PCD a incorporé les éléments des DPNV susceptibles d'être pris en compte par la commune. Un accent a été mis sur les intérêts essentiels des communautés de manière objective.		
	Stratégie sectorielle	La prise en compte ou l'harmonisation avec les plans sectoriels des ministères a été nécessaire par le biais du sectoriel.		
	Politique nationale (DSCE)	Accélérer la croissance et créer des emplois afin de réduire la pauvreté (2018). Le projet tiendra compte des générations présentes et futures dans la mesure où la construction de la radio communale n'entravera pas les activités productives.		
	Autres à préciser			
6.	COMPLEMENTARITE AVEC AUTRES INTERVENANTS			
	Titre	Bailleurs	Terminé	En cours
			Cocher	

Annexe 2 : Composition de l'équipe des facilitateurs

N°	Noms et Prénoms	Niveau	Qualité dans l'équipe
1	NWATSOK Pierre Emmanuel	Ingénieur Agro Socio économiste	Chef d'équipe
2	APANDE SAMZOCK Maturain	Ingénieur des Eaux, Forêts et Chasses	Facilitateur
3	ENOCK Roger	Gestionnaire	Facilitateur