

REPUBLIQUE DU CAMEROUN

PAIX-TRAVAIL- PATRIE

-----  
REGION DE L'EST

-----  
DEPARTEMENT DU HAUT- NYONG

-----  
COMMUNE D'ANGOSSAS



REPUBLIC OF CAMEROON

PEACE -WORK - FATHERLAND

-----  
EAST REGION

-----  
UPPER NYONG- DIVISION

-----  
ANGOSSA'S COUNCIL

# Plan Communal de Développement d'Angossas



Financement PNDP/IDA

Avril 2012



Réalisé par : *Bien-Être*

B.P. 587 Abong-Mbang Tel: 00 (237) 77 04 04 44 / 96 36 84 87 E-mail : [bienetre\\_cameroun@yahoo.fr](mailto:bienetre_cameroun@yahoo.fr)

# VALIDATION DU PCD

Angossas le .....

Abong-Mbang le .....

**Le Maire**

**Le DDMINEPAT du Haut-Nyong**

Abong-Mbang le .....

**Le Préfet**

## Sommaire

Titres	Pages
Résumé .....	6
Liste des abréviations .....	7
Liste des tableaux .....	7
Liste des Cartes et figures .....	8
<b>1. INTRODUCTION</b>	
1.1. Contexte et justification .....	9
1.2. Objectifs du PDC .....	9
1.3. Structure du document .....	10
<b>2. METHODOLOGIE</b>	
2.1. Préparation du processus .....	12
2.2. Collecte des informations et traitement .....	12
2.3. Consolidation des données du diagnostic et cartographie .....	13
2.4. Atelier de planification, de mobilisation des ressources et de programmation .....	13
2.4.1. Préparation de l'atelier de planification .....	13
2.4.2. Restitution des données consolidées du diagnostic .....	14
2.4.3. Planification, Mobilisation des ressources, Programmation .....	14
2.5. Mise en place du mécanisme de suivi évaluation participatif .....	14
<b>3. PRESENTATION SOMMAIRE DE LA COMMUNE</b>	
3.1. MONOGRAPHIE DE LA COMMUNE .....	16
3.1.1. Localisation de la commune .....	16
3.1.2. Description du milieu biophysique .....	17
3.1.2.1. Climat .....	17
3.1.2.2. Sols .....	17
3.1.2.3. Relief .....	18
3.1.2.4. Hydrographie .....	18
3.1.2.5. Végétation et Flore .....	18
3.1.2.6. Faune .....	18
3.1.3. Description du milieu socio-économique .....	19
3.1.3.1. Histoire de la Commune .....	19
3.1.3.2. Démographie .....	20
3.1.3.3. Caractérisation des populations vulnérables .....	20
3.1.3.4. Organisation sociale .....	20
3.1.3.5. Habitat .....	21
3.1.3.6. Zonage de l'espace communal .....	22
3.1.3.7. Système foncier .....	22
3.1.3.8. Acteurs du développement local .....	22
3.1.3.9. Activités économiques .....	23
3.1.3.9.1. Agriculture .....	23
3.1.3.9.2. Élevage et pêche .....	25
3.1.3.9.3. Chasse .....	26
3.1.3.9.4. Exploitation forestière .....	26
3.1.3.9.5. Collecte des produits forestiers non ligneux .....	26
3.1.3.9.6. Artisanat .....	27
3.1.3.9.7. Commerce .....	27
3.1.3.9.8. Industrie .....	27
3.1.3.10. Atouts, potentialités et contraintes du milieu socio-économique...	27
3.1.4. Couverture en services sociaux de base et infrastructures par secteur .....	28
3.1.4.1. Agriculture .....	28
3.1.4.2. Elevage, pêches et industries animales .....	28
3.1.4.3. Administration territoriale, décentralisation et maintien de l'ordre	28
3.1.4.4. Education de base .....	28
3.1.4.5. Enseignement secondaire .....	28
3.1.4.6. Santé publique .....	28
3.1.4.7. Postes et Télécommunications .....	29

<b>4. SYNTHÈSE DES RESULTATS DU DIAGNOSTIC PARTICIPATIF</b>	<b>30</b>
4.1. Synthèse du DIC	30
4.1.1. Forces et faiblesses de la Commune	31
4.1.2. Axes de renforcement	31
<b>4.2. PRINCIPAUX PROBLEMES IDENTIFIES ET CONSOLIDES PAR SECTEUR</b>	<b>31</b>
4.2.1. Agriculture	31
4.2.2. Elevage, pêches et industries animales	33
4.2.3. Domaines et affaires foncières	34
4.2.4. Développement urbain et habitat	34
4.2.5. Environnement et protection de la nature	34
4.2.6. Forêt et faune	34
4.2.7. Administration territoriale, décentralisation et maintien de l'ordre	35
4.2.8. Education de base	35
4.2.9. Enseignement secondaire	35
4.2.10. Enseignement supérieur	36
4.2.11. Santé publique	36
4.2.12. Eau et énergie	36
4.2.13. Travaux publics	37
4.2.14. Affaires sociales	37
4.2.15. Promotion de la femme et de la famille	37
4.2.16. Jeunesse	38
4.2.17. Sport et éducation physique	38
4.2.18. Transport	38
4.2.19. Emploi et formation professionnelle	39
4.2.20. Petites et moyennes entreprises, économie sociale et artisanat	39
4.2.21. Recherche scientifique et innovations	39
4.2.22. Tourisme	40
4.2.23. Culture	40
4.2.24. Mines et développement industriel	40
4.2.25. Commerce	41
4.2.26. Poste et télécommunication	41
4.2.27. Travail et sécurité sociale	41
4.2.28. Communication	41
<b>5. PLANIFICATION STRATEGIQUE</b>	<b>42</b>
5.1. Vision et objectifs du PCD	42
5.2. Cadre logique par secteur	42
5.3. Coût estimatif du PCD	45
5.4. Esquisse du plan d'utilisation et de gestion des terres de l'espace communal	44
<b>6. PROGRAMMATION</b>	<b>45</b>
6.1. Cadre des dépenses à moyen terme des projets prioritaires	83
6.2. Cadre sommaire de gestion environnementale	85
6.3. Plan d'investissement annuel	105
6.3.1. Ressources mobilisables et échéances	105
6.3.2. Programmation annuelle des projets prioritaires	106
6.3.3. Plan de Passation des marchés	107
<b>7. MECANISME DE SUIVI-EVALUATION</b>	<b>109</b>
7.1. Composition, attribution du comité de suivi-évaluation du PCD	116
7.2. Indicateurs de suivi et d'évaluation	117
7.3. Dispositif, outils et fréquence de reporting	118
7.4. Mécanisme de révision du PCD et de préparation du PIA	119
<b>8. PLAN DE COMMUNICATION SUR LA MISE EN ŒUVRE DU PCD</b>	
<b>CONCLUSION</b>	<b>120</b>
<b>BIBLIOGRAPHIE</b>	<b>121</b>

## RESUME

Dans le cadre de la mise en œuvre du processus de développement et de la lutte contre la pauvreté, le Cameroun avec l'aide de ses partenaires, a défini certains programmes spécifiques parmi lesquels le Programme National de Développement Participatif (PNDP). Depuis quelques années le Cameroun s'est engagé dans un projet de société et de développement basé sur les principes de bonne gouvernance et la démocratie qui a enclenché la mise en œuvre du processus de décentralisation. Aussi, pour assumer les nouvelles compétences qui leurs sont transférées en vue de l'amélioration des conditions de vie au sein de leur localité, les Communes sont appelées à mettre en œuvre un certain nombre d'activités. C'est dans ce cadre que le présent PCD a été élaboré pour définir une stratégie et une vision de développement qui servira de références pour toutes les actions futures dans un ensemble coordonné de processus participatif permettant de progresser de façon continue dans la mise en œuvre des projets viables du suivi/évaluation, de la planification et de la mobilisation des ressources qui permettent de concilier les objectifs économiques, sociaux et environnementaux de la Commune d'ANGOSSAS. Le présent PCD énonce un ensemble de principes qui renvoient aux processus à mettre en place et aux résultats à atteindre. Ces principes mettent l'accent sur le transfert et l'appropriation des compétences aux populations locales, ainsi que sur leur participation effective dans la mise en œuvre des politiques et stratégies de la décentralisation dans la Commune d'ANGOSSAS.

La méthodologie utilisée dans le processus de planification a consisté en plusieurs étapes dont la préparation du processus qui a été pédagogique et administrative ; la collecte et le traitement des informations ou la phase de diagnostic avec l'utilisation des outils de la MARP; la consolidation de ces informations ; la planification et la programmation et enfin la mise en œuvre d'un mécanisme de suivi-évaluation du PCD.

Aussi, il est ressorti que la Commune d'ANGOSSAS possède des forces et des faiblesses, de même que des menaces à gérer et des opportunités à saisir pour l'amélioration de son cadre de vie. Dès lors, la mise en place d'un partenariat durable de même que la volonté politique locale, garantiront la mise en œuvre des actions dans 28 secteurs clés d'activités au sein de la Commune pour résoudre entre autres problèmes, ceux relatifs à l'accès aux services sociaux de base à savoir :

- Les difficultés d'accès à l'éducation;
- Les difficultés d'accès à l'eau potable ;
- Les difficultés d'accès aux soins de santé
- La faible couverture de la Commune en infrastructures socioéconomiques et culturelles et service (électricité, téléphone, stades de football, etc.)
- Le mauvais état des routes;
- La Déforestation ;
- La Faible gouvernance locale.

Tous ces problèmes ont fait l'objet d'une analyse complète au cours du processus de planification participative et ont abouti à une planification stratégique (28 Cadres logiques sectoriels), une programmation triennale (CDMT) et Annuelle (PIA) des projets de différents secteurs. A l'issue du processus, un comité de suivi de la mise en œuvre de ce PCD a été mis en place. C'est donc ainsi que le PCD de la Commune d'Angossas a un budget estimatif de 5 111 500 000 (Cinq Milliard Cent Onze Millions Cinq Cent Mille) Francs CFA. Le cadre des dépenses à Moyen terme présente 116 projets à réaliser dans les 03 ans et le plan d'investissement annuel présente 21 projets à réaliser en 2012 pour un coût de 214 161 716 (Deux Cent Quatorze Millions Cent Soixante Un Mille Sept Cent Seize) Francs CFA.

## Liste des abréviations

ADM	Association pour le Développement des Maka Mboanz
AGR	Activité génératrice de revenus
APEE	Association des Parents d'Elèves et Enseignants
BP	Budget prévisionnel
CA	Compte administratif
CAC	Centime additionnel communal
CAF	Centre d'Alphabétisation Fonctionnelle
CCSE	Comité Communal de Suivi Evaluation
CDMT	Cadre des Dépenses à Moyen Terme
CODEVI	Comité de Développement Villageois
COMES	Conseil Municipal Elargi aux Sectoriels
CM	Conseil municipal
CNJC	Conseil National de la Jeunesse du Cameroun
DEUC	Diagnostic de l'Espace Urbain Communal
DIC	Diagnostic institutionnel communal
DPNV	Diagnostic Participatif Niveau Village
GIC	Groupe d'initiative commune
IOV	Indicateur Objectivement Vérifiable
ISS	Interview Semi Structuré
MARP	Méthode Accélérée de Recherche Participative
MINADER	Ministère de l'Agriculture et du Développement Rural
MINEBASE	Ministère de l'Education de Base
MINEPAT	Ministère de l'Economie, de la Planification et de l'Aménagement du Territoire
MINEPIA	Ministère de l'Elevage, des Pêches et des Industries Animales
MINESEC	Ministère des Enseignements Secondaires
OAL	Organisme d'Appui Local
PCD	Plan communal de développement
PFNL	Produit Forestier Non Ligneux
PIA	Plan d'Investissement Annuel
PMH	Pompe à Motricité Humaine
PNDP	Programme national de développement participatif
PUGT	Plan d'Utilisation et de Gestion des Terres
PS	Prestataire de service
RAFANGOS	Réseau des Associations Féminines d'Angossas
RM	Receveur municipal
SG	Secrétaire général
TSP	Tableau Synoptique de Planification
UGIC	Union des Groupes d'Initiatives Communes
ZAPI	Zone d'action prioritaire

<b><u>LISTE DES TABLEAUX</u></b>	<b>Pages</b>
<b>Tableau 1</b> : Quelques essences forestières rencontrées à Angossas .....	21
<b>Tableau 2</b> : Quelques espèces fauniques rencontrées à Angossas .....	21
<b>Tableau 3</b> : Synthèse sur les populations vulnérables dans la Commune d'Angossas .....	24
<b>Tableau 4</b> : Synthèse des principales activités économiques par types d'acteurs .....	26
<b>Tableau 5</b> : Synthèse des acteurs de la société civile intervenant dans la Commune .....	26
<b>Tableau 6</b> : Axes de renforcement de la Commune .....	35
<b>Tableau 7</b> : Principaux problèmes de la Commune par secteur .....	36
<b>Tableau 8</b> : Différents Cadres Logiques du PCD par secteur .....	49
<b>Tableau 9</b> : Coût estimatif du PCD .....	87
<b>Tableau 10</b> : Cadre des dépenses à Moyen terme (CDMT) des projets prioritaires .....	88
<b>Tableau 11</b> : Principaux impacts socio-environnementaux potentiels .....	107
<b>Tableau 12</b> : Plan Sommaire de gestion de l'environnement .....	108
<b>Tableau 13</b> : Ressources mobilisables et échéances .....	109
<b>Tableau 14</b> : Programmation annuelle des projets prioritaires .....	111
<b>Tableau 15</b> : Plan de Passation des Marchés .....	118
<b>Tableau 16</b> : Comité de Suivi du PCD .....	119
<b>Tableau 17</b> : Indicateurs de suivi et d'évaluation du PCD .....	120

## **LISTE DES CARTES ET FIGURES**

<b>Figure 1</b> : Carte de localisation de la Commune par rapport Département, Région, Pays .....	19
<b>Figure 2</b> : Répartition de la population par tranche d'âge .....	23
<b>Figure 3</b> : Carte des populations de la Commune par village .....	23
<b>Figure 4</b> : Carte 2 Infrastructures sociales d'Angossas .....	33

## **LISTE DES PHOTOS**

<b>Photo de Couverture</b> : Commune d'Angossas .....	17
<b>Photo 1</b> : Echanges lors de l'atelier de planification et de programmation ....	25
<b>Photo 2</b> : Habitat rural à Angossas I .....	27
<b>Photo 3</b> : Vue partielle d'un champ de café (Angossas) .....	28
<b>Photo 4</b> : Vue du marché des vivres d'Angossas .....	

## **ANNEXES**

Annexe 1 : Fiches de projets du PIA .....	124
---	-----

# 1. INTRODUCTION



## **1.1. Contexte et justification**

Dans le cadre de l'option prise par le Cameroun de transférer les compétences aux collectivités locales décentralisées à travers la Loi sur la décentralisation promulguée le 22 Juillet 2004, option qui a pour objectif de baser le développement sur la participation communale et communautaire au développement local, sur la gestion des ressources naturelles et sur une meilleure coordination de la mise en œuvre du processus de développement local. Cette politique confère aux Communes la responsabilité d'impulser le développement local et de contribuer à la réduction de la pauvreté, par une mobilisation efficiente des acteurs locaux et une utilisation efficiente des ressources locales.

Dès lors, le processus de décentralisation devient progressivement une réalité et fait de la Commune l'unité décentralisée de base ayant pour mission générale de promouvoir le développement local et d'améliorer les conditions de vie des populations.

Au regard de l'importance des responsabilités qui leur sont transférées, et compte tenu des missions qui leur incombent désormais, l'OAL Bien-Être dans le cadre du Programme National du Développement participatif (PNDP) au Cameroun, a accompagné, grâce à son expertise la Commune d'Angossas dans l'élaboration de son Plan Communal de Développement lui permettant de promouvoir le Développement local.

Dans cette optique, une convention a été signée entre le PNDP et la Commune d'Angossas. Cette convention spécifie et décrit les engagements et la collaboration entre les deux parties pour l'élaboration du Plan Communal de Développement (PCD). Instrument de prévision et de partenariat agissant, le PCD est appelé à induire des changements dans le mode de gestion du développement au sein de la Commune et en même temps promouvoir de nouveaux rapports entre les différents partenaires du développement au niveau local.

La première étape de cette mission dans la Commune d'Angossas a été la conduite du processus des diagnostics participatifs que sont, le Diagnostic de l'Espace urbain Communal (DEUC), le Diagnostic Institutionnel Communal (DIC) et le Diagnostic Participatif Niveau Village (DPNV). L'étape d'après, suite logique de la première, a consisté à élaborer le PCD. Il s'agissait en fait d'amener les parties prenantes de la Commune à réfléchir profondément sur leurs problèmes de développement et à planifier les activités principales dans un document technique appelé PCD (Plan Communal de Développement) à travers les ateliers de consolidation, de planification et de validation du PCD. Enfin, la vision dont la Commune s'est dotée (faciliter l'accès aux services sociaux et au développement afin d'améliorer les conditions de vie) en s'inspirant de la vision 2035 lors de l'élaboration de son PCD a servi de cadre de référence pour les ambitions de la Commune afin de connaître une évolution éventuelle avec la contribution des acteurs de développement intervenant dans son territoire.

## **1.2. Objectifs du PCD**

L'objectif global du processus de planification communale (PCD) dans la Commune d'Angossas est d'appuyer cette Commune dans la définition des orientations du développement Communal devant servir de référence à toutes les actions à mener dans cette Commune. De façon spécifique, il s'agit de :

- Mettre en exergue les besoins de la communauté ;
- Orienter la politique de développement de la Commune ;

- Vendre l'image de la Commune à l'échelle nationale et internationale

### **1.3. Structure du document**

Le présent rapport est structuré de la manière suivante :

- Introduction ;
- Approche Méthodologique ;
- Présentation sommaire de la Commune ;
- Synthèse des Résultats du Diagnostic ;
- Principaux problèmes et Besoins Identifiés et consolidés par secteur ;
- Planification Stratégique ;
- Esquisse du Plan d'utilisation et de Gestion de Terre de l'Espace Communal ;
- Programmation ;
- Mécanisme de Suivi-Evaluation ;
- Plan de communication sur la mise en œuvre du PCD ;
- Conclusion ;
- Annexe.

## **2. METHODOLOGIE**

La méthodologie utilisée dans le processus de planification a consisté en plusieurs étapes dont la préparation du processus qui a été pédagogique et administrative; la collecte et le traitement des informations; la consolidation de ces informations; la planification et la programmation et enfin la mise en œuvre d'un mécanisme de suivi-évaluation du PCD. La mise en œuvre de ce processus s'est déroulée en deux grandes phases à savoir :

- une phase de préparation ;
- une phase de mise en œuvre du processus où l'on distingue :
  - la collecte des informations et traitement ou diagnostic participatif ;
  - la planification proprement dite ;
  - la mise en place d'un mécanisme de suivi-évaluation de la mise en œuvre du PCD.

### **2.1. Préparation de l'ensemble du processus**

La préparation a été abordée en deux étapes, à savoir une préparation pédagogique et une préparation administrative.

#### **- Préparation pédagogique**

Elle a commencé par la préparation des fiches et outils de collecte et par une ré-explication de celles-ci. Au cours de cette phase, l'analyse des différentes étapes à parcourir au cours de notre diagnostic nous a permis de classer les différents outils de manière chronologique. Cette préparation a conduit à diviser le diagnostic participatif dans ses différentes composantes à savoir le DIC, le DEUC et le DPNV et à organiser notre équipe en quatre sous équipes de quatre personnes chacune. Ainsi, pour le DIC, une équipe devait collecter les données financières, une les données relatives aux relations de la commune et les autres services présents dans l'Arrondissement, une les données relatives au personnel et une les données relatives au patrimoine communal. Pour le DEUC, une équipe de quatre planificateurs pour le diagnostic participatif dans chacune des unités de planification de l'espace urbain communal que sont Angossas I, Angossas II, Esseng I et Esseng II. Et dans chaque équipe, en plus d'animer les outils de planification, un sous groupe de deux planificateurs devait s'entretenir avec les corps de métiers et les couches vulnérables tandis que les deux autres devaient collecter des informations à partir des fiches des infrastructures et de collecte des données socio économiques. C'est cette même organisation des équipes qui a été maintenue pour le DPNV.

#### **- Préparation administrative**

Elle a consisté en une séance introductive de l'équipe auprès des autorités de la ville (Sous Préfet, Commandant de Brigade et les différents sectoriels) par l'exécutif communal (Maire et Adjoints) au cours de l'atelier de lancement officiel du processus d'élaboration du PCD. L'objectif ici était de présenter à ces différents acteurs les objectifs et les étapes du diagnostic participatif, la méthodologie de travail, la liste des documents à exploiter, le calendrier de travail, l'implication et le rôle de chacun, les lieux de travail et les résultats attendus. Une descente sur le terrain nous a également permis de nous présenter aux Chefs (3ème degré) des différents espaces urbains et de délimiter les dits espaces urbains. La prise de contact avec les Chefs des villages s'est déroulée lors de l'atelier de lancement officiel du processus.

### **2.2. Collecte des informations et traitement**

Cette phase a permis de procéder à la collecte et à la validation des données à travers un diagnostic participatif comprenant : un Diagnostic participatif niveau village (DPNV), un

Diagnostic de l'espace urbain (DEUC), un Diagnostic Institutionnel Communal (DIC) et une consolidation des données des diagnostics.

### 2.2.1. Conduite du Diagnostic Participatif Niveau Village

L'approche méthodologique utilisée a consisté au niveau de chaque village de la Commune, en une succession de consultations publiques comprenant des travaux de groupes mixtes (hommes, femmes, jeunes, riches, intermédiaires, pauvres), des travaux de groupes sociaux (hommes, femmes et jeunes), les séances plénières en assemblées villageoises, les entretiens semi-structurés, la visualisation, les sondages d'opinions et l'observation participante. La conduite du diagnostic participatif a fait appel aux outils suivants :

- **La fiche de collecte des données de base** a permis de recenser les données sur le village, disponibles auprès des différents services techniques et administratifs ;
- **Les Fiches techniques de collecte** ont permis de collecter des informations spécifiques sur différents secteurs et les infrastructures socio-économiques ;
- **Le profil Historique** a permis de comprendre l'histoire de chaque localité et les événements qui ont particulièrement marqué cette histoire de même que les impacts de ces événements sur la communauté ;
- **La Carte du village avec unités de paysage** a permis d'identifier les ressources naturelles et physiques du village de même que les infrastructures socio-économiques.
- **Le Diagramme de Venn** a permis d'identifier les différentes forces de développement de chaque localité tout en faisant ressortir leur importance ;
- **La carte de Mobilité** a permis de comprendre les différentes destinations des populations de chaque localité et les raisons qui les poussent à se déplacer
- **Le Transect (marche)** a permis d'explorer le terroir villageois, de vérifier sur place les informations obtenues sur le village en utilisant les autres outils d'analyse, les infrastructures et les micro-infrastructures locales et d'identifier les problèmes et les contraintes de développement du village ;
- **Le tableau de figurines ou boîte à images** a permis de sensibiliser les populations locales sur ce qu'est le VIH/SIDA/IST, ses modes de transmission, son impact socio-économique et les méthodes de prévention ;
- **L'Interview semi-structurée** a permis de compléter les connaissances acquises sur le village en utilisant les autres outils et de faire un inventaire des problèmes et des atouts du village selon les perceptions des différents groupes et types d'acteurs ;
- **L'Arbre à problèmes** a permis d'analyser les causes et les effets des problèmes prioritaires du village par secteur et de choisir les causes/effets pertinents des différents problèmes sur lesquelles les villageois veulent et peuvent agir ;
- **Le Tableau de solutions endogènes** : il a permis d'identifier les alternatives viables aux problèmes ;
- **Le Tableau de planification** a permis de planifier les actions endogènes prioritaires du village sur une durée de 05 années ;
- **Le Tableau de planification opérationnelle** : il a permis d'élaborer le Plan Opérationnel du village pour la première année.
- La Mise en place d'un **Comité de Concertation** en se servant du Diagramme de Venn

### 2.2.2. Conduite du Diagnostic de l'Espace Urbain Communal

La méthodologie utilisée est similaire à celle utilisée dans le diagnostic niveau village avec une particularité qu'au niveau de l'espace urbain communal, l'OAL a mené en plus une enquête socio – économique et environnementale sommaire intégrant les différents corps de métiers de la ville communale. Les outils sont ceux utilisés dans le diagnostic niveau village

à savoir : les arbres à problèmes et à objectifs, le tableau de solutions endogènes, le tableau de planification, etc. et la fiche d'enquête socio-économique. L'objectif recherché à travers l'enquête – économique et environnementale sommaire était de réunir les informations permettant d'élaborer une esquisse de plan sommaire de gestion de l'environnement.

### **2.2.3. Conduite du Diagnostic Institutionnel Communal (DIC)**

L'objectif global du DIC était de présenter l'état des lieux de la Commune en tant qu'institution afin d'identifier les forces et les faiblesses pour en élaborer un plan pour le renforcement des capacités de l'institution communale. La conduite du DIC est passée par 4 étapes à savoir :

- la préparation du DIC ;
- le diagnostic participatif de l'Institution communale ;
- le dépouillement, le traitement et l'analyse des données ;
- la validation des résultats et l'identification des axes de renforcement de la Commune.

Les données collectées et analysées portaient essentiellement sur la gestion financière, la gestion du patrimoine communal, la gestion du personnel communal et la gestion des relations de la Commune. Ainsi, les outils utilisés pour la collecte des données ont été principalement les fiches d'enquête, des questionnaires et des guides d'entretien.

A l'issue du dudit diagnostic institutionnel, un rapport intitulé "DIC " a été élaboré et mis à la disposition de la Commune.

### **2.3. Consolidation des données du diagnostic et cartographie**

La consolidation a consisté en une mise en commun des données du DPNV, DEUC et du DIC avec les fiches types de consolidation préalablement élaboré par le PNDP. En ce qui concerne la cartographie un consultant avait été recruté à cet effet et avait pour mission de lever les points GPS de toutes les infrastructures de la Commune et de produire toutes les cartes y relatives. A l'issue de cette consolidation, un atelier de restitution et de validation du rapport consolidé du diagnostic participatif a été organisé.

### **2.4. Atelier de planification, de mobilisation des ressources et de programmation**

L'atelier qui s'est tenue à Angossas du 05 au 07 Mars 2012 s'est articulé en quatre étapes :

- Elaboration de la Planification stratégique : Restitution, amendement et validation des cadres logiques par secteur. L'outil utilisé ici est le **Tableau Synoptique de Planification (TSP) ou Cadre Logique sectoriel** : il a permis de synthétiser la stratégie retenue pour résoudre les problèmes prioritaires de la Commune dans chaque secteur et de la compléter avec des indicateurs, des activités et des facteurs de risque (hypothèses ou facteurs externes) ;
- Intervention des sectoriels (stratégie sectorielle, etc) ;
- Mobilisation des ressources : présentation par l'Exécutif municipal des financements disponible pour l'année 2012 ;
- Elaboration du Cadre de Dépense à Moyen Terme (CDMT) ou Programmation triennale ;
- Elaboration Programmation annuelle ou Plan d'Investissement Annuel (PIA) ;

### **2.5. Mise en place d'un mécanisme de suivi-évaluation Participatif du PCD**

Il a été question à ce niveau de définir un mécanisme de suivi-évaluation de la mise en œuvre du PCD. A cet effet, les participants ont été sensibilisés sur la nécessité de mettre en place leur mécanisme de suivi-évaluation. La méthode utilisée a consisté à mettre en place un Comité de suivi-évaluation élargi aux Communautés à la base et aux élites.



**Photos 1 : Echanges pendant l'atelier de planification et de programmation**

# **3. PRESENTATION SOMMAIRE DE LA COMMUNE**



## 3.1. Présentation sommaire de la Commune

### 3.1.1. Localisation de la commune

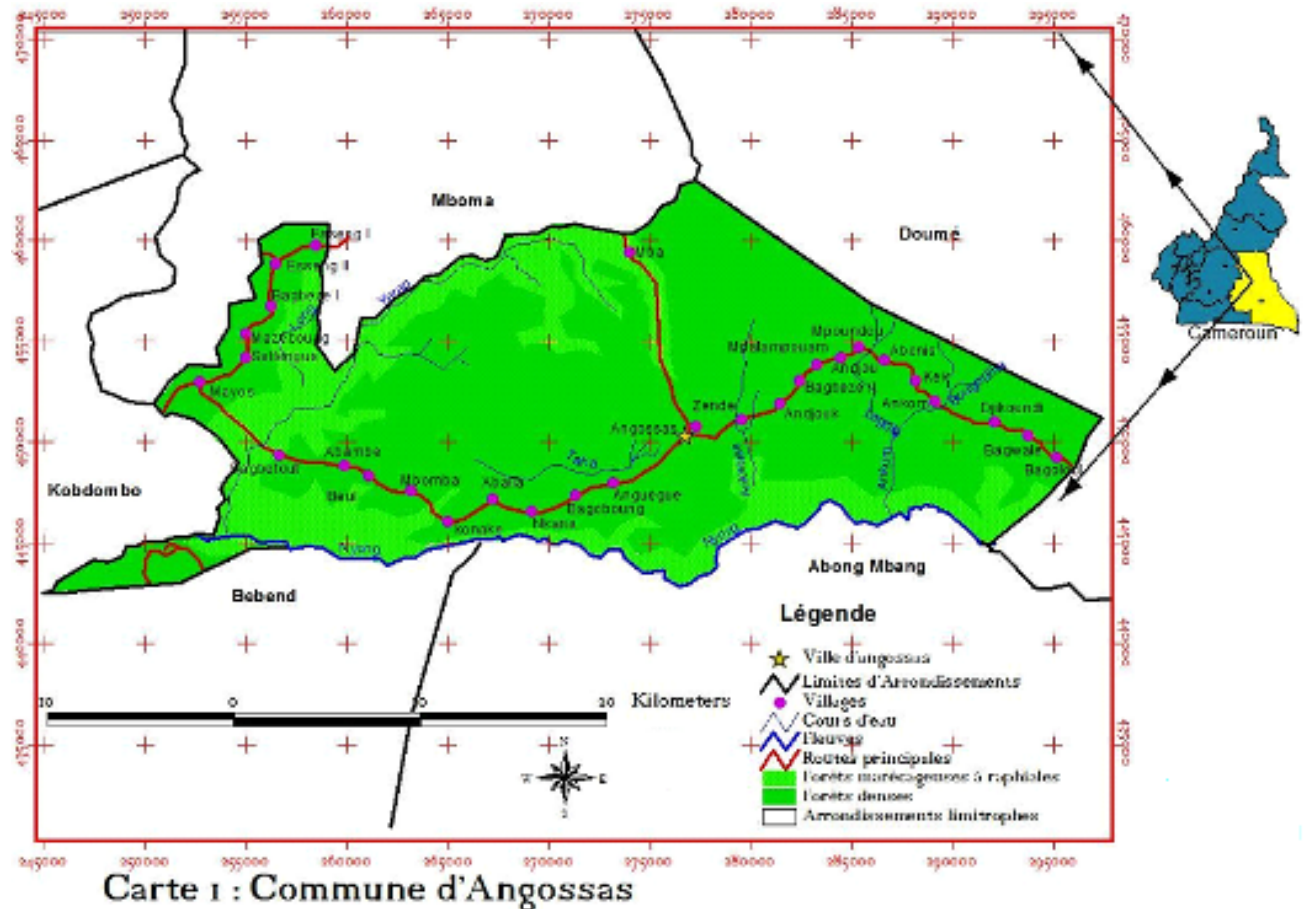


Figure 1 : carte localisation de la Commune par rapport au chef-lieu du Département du Haut-Nyong, à la Région de l'Est et au Cameroun.

La Commune d'Angossas partage le même territoire que l'Arrondissement de Mboanz. La Commune d'Angossas est créée par décret N° 95/082 du 24 Avril 1995 de Monsieur le Président de la République. Elle est située dans le Département du Haut-Nyong, Région de l'Est. La Commune d'Angossas couvre une superficie de 600 km<sup>2</sup> et compte 30 villages. Elle est limitée :

- à l'Ouest par la Commune de Kombdombo ;
- à l'Est par la Commune de Doumé ;
- au Nord par la Commune de Mboma ;
- au Sud par les Communes de Atok et d'Abong-Mbang.

### 3.1.2. Description du milieu biophysique

#### 3.1.2.1. Climat

La Commune d'Angossas subit l'influence d'un climat équatorial de type guinéen à quatre saisons d'inégales durées :

- une grande saison sèche de Novembre à mi-Mars ;
- une petite saison pluvieuse de mi-Mars à mi-Juin ;

- une petite saison sèche de mi-Juin à mi-Août ;
- une grande saison pluvieuse de mi-Août à mi-Novembre.

La moyenne annuelle des précipitations est de 1577 mm. La température moyenne annuelle est de 25°C avec une amplitude moyenne annuelle de 2,5°C. Ce climat favorise annuellement la conduite de 2 campagnes agricoles (de mi-Mars à mi-Juin et de mi-Août à mi-Novembre).

### **3.1.2.2. Sols**

Le matériel parental est essentiellement composé de quartzites et de granites. Deux principaux types de sols se rencontrent dans cette localité à savoir les sols ferrallitiques et les sols hydromorphes. D'une manière générale, les sols ferrallitiques sont caractérisés par une texture sablo-argileuse. Ils sont pauvres en éléments nutritifs, acides, fragiles et caractérisés par de fortes colorations rouges ou rouge claire. Sous le couvert forestier, ces sols sont quelquefois argileux, poreux, très perméables et riches en humus. Ils sont reconnus très fertiles sous le couvert forestier. Cependant, cette fertilité est assez précaire, consécutif à l'agriculture sur brûlis. Ces sols se prêtent surtout aux cultures pérennes (cacao, fruitiers, palmier) et aux cultures vivrières. Les sols hydromorphes se rencontrent essentiellement dans les zones marécageuses et aux abords des cours d'eau. L'exploitation de ces sols est difficile en temps pluvieux à cause de leur engorgement. En saison sèche par contre, l'utilisation de ces sols est moins contraignante avec la baisse de la nappe phréatique. La pratique des cultures de contre saison est alors possible.

### **3.1.2.3. Relief**

De part sa proximité au fleuve Nyong, la Commune d'Angossas présente un relief peu accidenté et varié (présence de plaines, de collines et de vallées) avec des pentes comprises entre 0 et 5% traduisant une faible sensibilité à l'érosion. L'altitude moyenne est de 625 m.

### **3.1.2.4. Hydrographie**

La Commune d'Angossas est arrosée par le Nyong, fleuve très poissonneux et à débit permanent. A côté de ces fleuves, l'on note la présence de petites rivières à régime permanent ou saisonnier (long, Longola, Yérap, Bongouma, Ankom, Alouambé, Tchoumpal).

### **3.1.2.5. Végétation et flore**

La végétation d'Angossas est caractérisée par des forêts denses secondaires et des forêts marécageuses à raphiales. Ces formations végétales sont riches en essences commercialisables et en Produits Forestiers Non Ligneux (PFNL). La flore est très diversifiée. Les principales espèces arborées ou arborescentes sont présentées dans le tableau 1. Les espèces herbues dominantes dans les zones de savane herbeuse sont *Pennisetum purpureum*, *Hypanthia rufa*, *Chromolaena odorata*, *Mimosa* sp et de nombreuses graminées. Les prairies marécageuses sont surtout colonisées par les Maranthacées et les Zynziberacées. A ces espèces végétales il faut ajouter la gamme variée des cultures vivrières, maraîchères et pérennes.

Les jachères sont colonisées principalement par *Musanga cercropiodes* (parassolier), *Eupatorium* sp et *Chromolaena odorata*.

**Tableau 1 : Quelques Essences forestières rencontrées à Angossas**

NOM COMMUN	NOM SCIENTIFIQUE	NOM COMMUN	NOM SCIENTIFIQUE
1. Sapelli	<i>Entandrophragma cylindricum</i>	16. Framiré	<i>Terminalia ivorensis</i>
2. Moabi	<i>Baillonela toxisperma</i>	17. Eyong	<i>Sterculia oblonga</i>
3. Doussié rouge	<i>Afzelia bipindensis</i>	18. Ebenier	<i>Diopyros crassiflora</i>
4. Ayous	<i>Triplochytton scleroxylon</i>	19. Ilomba	<i>Picnanthus angolensis</i>
5. Sipo	<i>Entandrophragma utile</i>	20. Djangsang	<i>Ricinodendron heudolettii</i>
6. Kosipo	<i>Entandrophragma candolei</i>	21. Kotibé	<i>Nesogordonia papaverifera</i>
7. Iroko	<i>Chlorophora exelsa</i>	22. Bubinga rouge	<i>Guibourtia demeusei</i>
8. Fraké	<i>Terminalia superba</i>	23. Bossé clair	<i>Guarea cedrata</i>
9. Beté	<i>Mansonia altissima</i>	24. Dibétou	<i>Lovoa trichilioides</i>
10. Acajou	<i>Khaya spp</i>	25. Tiama	<i>Entandrophragma angolense</i>
11. Bongo	<i>Fagara heitzii</i>	26. Aningré A	<i>Aningeria altissima</i>
12. Tali	<i>Erythroleum ivorense</i>	27. Dabéma	<i>Piptadeniastrum africanum</i>
13. Assaméla	<i>Pericopsis elata</i>	28. Emien	<i>Alstonia boonei</i>
14. Avodiré	<i>Turreaenthus africanus</i>	29. Padouk rouge	<i>Pterocarpus soyauxii</i>
15. Bilinga	<i>Nauclea diderrichii</i>	30. Bahia	<i>Mitragyna ciliata</i>

**3.1.2.6. Faune****Faune sauvage**

La Commune d'Angossas abrite une faune sauvage très diversifiée mais peu abondante. Les discussions avec les populations locales révèlent que cette faune est localisée à la fois dans les forêts galeries et dans les savanes péri-forestières. Quelques unes des espèces caractéristiques sont présentées dans le tableau 2.

**Tableau 2 : Quelques espèces fauniques rencontrées à Angossas**

NOM COMMUN	NOM LOCAL	NOM SCIENTIFIQUE	CLASSE DE PROTECTION
<b>Mammifères</b>			
1. Chimpanzé	Wag	<i>Pan troglodytes</i>	A
2. Gorille	Nti	<i>Gorilla gorilla</i>	A
3. Sitatunga	Mpoul	<i>Tragelaphus spekei</i>	A
4. Hylochère	Nkou a dugou	<i>Hylochoerus porcus</i>	A
5. Céphalophe à bande dorsale noire	Kwi	<i>Cephalophus dorsalis</i>	B
6. Civette		<i>Viverra civetta</i>	B
7. Nandinie	Mpa	<i>Nandinia binotata</i>	C
8. Genette servaline	Mpa	<i>Geneta servalina</i>	C
9. Céphalophe bleu	Tieng	<i>Cephalophus monticola</i>	C
10. Aulacode commun	Mpeuf	<i>Thryonomis swinderianus</i>	C
11. Rat de Gambie	Nto'on	<i>Cricetomys gabianus</i>	C
12. Pangolin à longue queue	Jo'olou	<i>Manis tetradactyla</i>	C
13. Ecureuil à quatre raies	Ntien	<i>Funisciunus isabella</i>	C
14. Ecureuil à pattes rouges	Ntien	<i>Funisciunus pyrrhopus</i>	C

15. Athérure	Nkwabeu	<i>Atherurus africana</i>	C
16. Mangouste	Nyamsogo	<i>Manis tricuspis</i>	C
17. Hocheur	Kwei	<i>Cercopithecus nictitans</i>	C
18. Moustac	Chougou	<i>Cercopithecus cephus</i>	C
<b>Reptiles</b>			
19. Vipère du Gabon	Youl	<i>Bitis gabonensis</i>	C
20. Couleuvre	Mpamb	/	C
<b>Oiseaux</b>			
21. Francolins	Tiolou	<i>Francolinus spp.</i>	A
22. Oie sauvage	Wodgou	/	A
23. Epervier	Aba	/	C
24. Péroquet	Kous	<i>Psythacus erythacus</i>	A

**Source :** Enquête auprès de personnes ressources (CPDD, 2009)

Il ressort de ce tableau qu'au moins 24 espèces fauniques se rencontrent dans l'arrondissement d'Angossas. De ces 24 espèces, 07 sont des espèces intégralement protégées au Cameroun (classe A), 02 sont partiellement protégées (classe B) et 15 appartiennent à la classe de protection C.

**La faune domestique** quant à elle est très pauvre et peu diversifiée. Elle est constituée de volailles (poulets, canard), de porcs, chèvres et d'animaux de compagnie (chiens, chat).

### 3.1.3. Description du milieu socio-économique

#### 3.1.3.1. Histoire de la Commune

Les populations d'Angossas sont d'origine ethnique Maka'a. D'après la tradition orale, ces populations sont originaires des côtes éthiopiennes qu'ils auraient fuit en réaction aux dogmes trop contraignant de la société islamo arabe. Le peuple mak'a'a se serait progressivement installé dans la grande forêt équatoriale. En 1900, la grande famille Maka'a Mboanz renonce à son émiettement en forêt et décide de se regrouper pour former un ensemble plus homogène. C'est le début de nouveaux flux migratoires de la forêt vers la route reliant le secteur à la ville d'Abong Mbang. Ces flux migratoires aboutissent à la création d'un groupement de villages réunis sous l'autorité d'un chef de premier degré basé au village Mayos. Ce groupement Mboanz était inclus dans l'arrondissement d'Abong-Mbang jusqu'en 1995, année où il est érigé en Commune à travers le Décret présidentiel N°95/02 du 24 avril 1995. A l'avènement de la Commune, Angossas est choisi comme chef lieu et a vu le passage de deux Maires à sa tête, à savoir MPANS Toussaint (1996 à 2002) et MIEN ZOK Christophe (depuis 2002).

#### 3.1.3.2. Démographie

La Commune d'Angossas compte une chefferie de 1er degré et 29 de 3ème degré. La population est estimée à environ 13 608 habitants D'après le recensement de 2005. Sur le plan ethnique, toute la population autochtone (majoritaire) appartient à l'ethnie Maka Mboanz. La distribution ethnolinguistique est homogène. Ce caractère confère aux populations une même origine, les mêmes us et coutumes. Chaque village est ainsi composé de plusieurs lignages, issus à leur tour de la fusion de plusieurs familles. Les halogènes minoritaires comprennent entre autres les nigériens, les Eton, les ewondo, les bamiléks, etc.

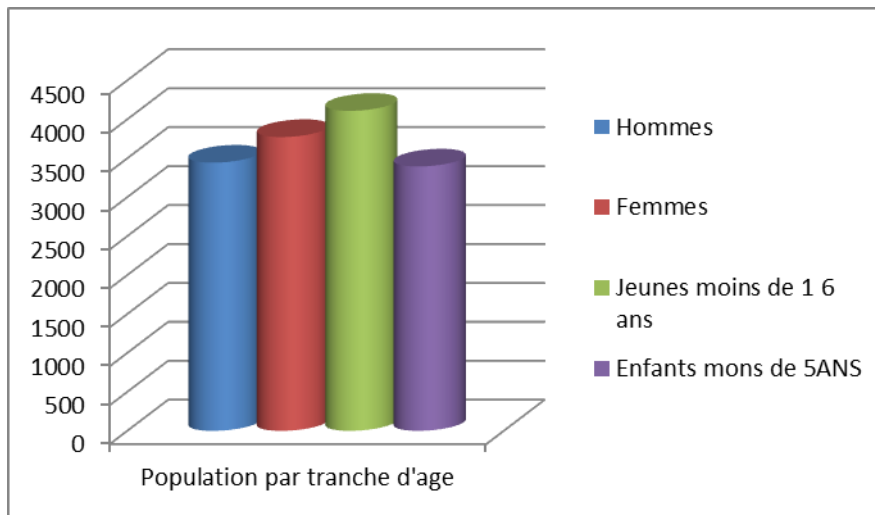


Figure 1: Répartition de la population par tranche d'âge

Trois principaux groupes religieux ont été identifiés dans la Commune d'Angossas à savoir les protestants, les musulmans et les catholiques. Les catholiques et les protestants sont les plus nombreux. La Communauté musulmane quant à elle est minoritaire.

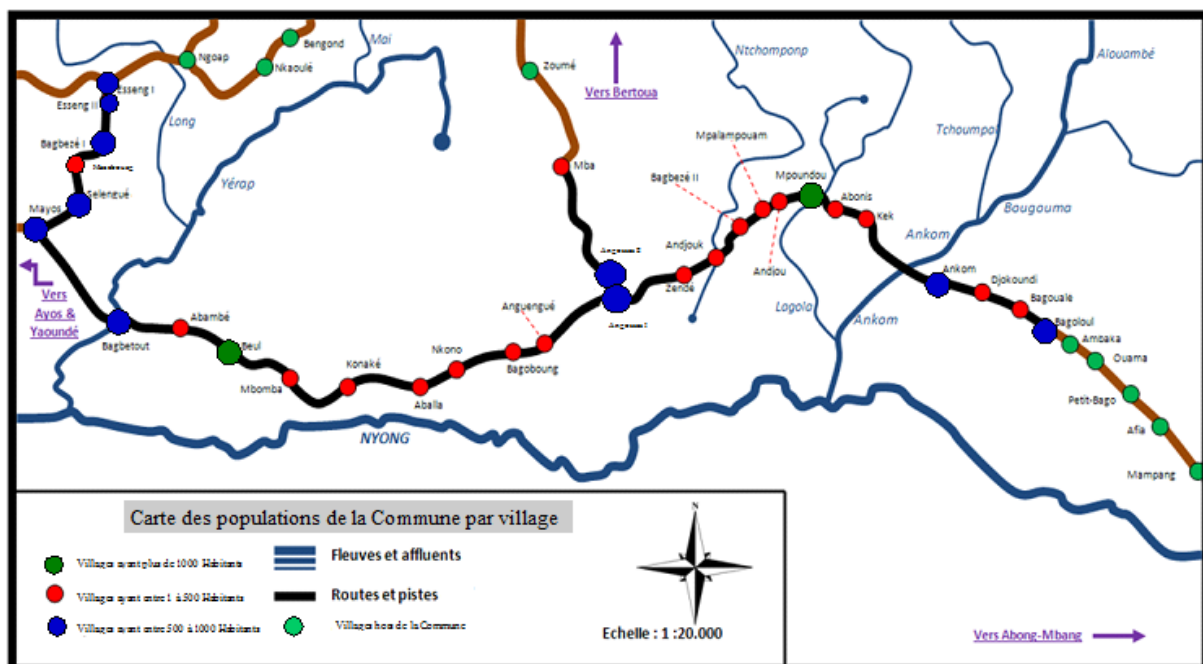


Figure 2 : Carte des populations de la Commune par village

### 3.1.3.1. Caractérisation des populations vulnérables

Tableau 3 : Synthèse sur les populations vulnérables dans la Commune d'Angossas

Populations vulnérables	Nbre	Problèmes	Atouts	Besoins
Handicapés	78	Railleries de la part des enfants	Tous gagnent leurs vies en exerçant un métier	Appuis de la part du MINAS
Orphelins	409	Difficultés d'insertion dans les familles	Les proches parentés contribuent à leur éducation	Appuis de la part du MINAS
Octogénaires	378	Pas de suivi médical approprié	Assistance de la famille	Appuis de la part du MINAS
Immigrés	35	Difficultés à obtenir des parcelles agricoles	Intégration dans la communauté réussie	Que la ville se développe

### 3.1.3.2. Organisation sociale

L'organisation sociale dans la commune d'Angossas a pour socle les ménages qui sont pour la plus part bâtis autours des foyers polygames non officialisés. Après les ménages, le deuxième cercle de l'organisation sociale est la famille. En effet, chaque village compte un certain nombre de famille allant de deux à six d'où viennent les notables de la chefferie. Les familles sont regroupées en clans qui rassemblent souvent plusieurs villages et enfin, les habitants d'Angossas appartiennent à l'ethnie Maka Mboanz.

Les principales institutions administratives rencontrées dans la zone sont notamment : la Sous-Préfecture, la mairie, la brigade de gendarmerie, la Délégation d'Agriculture, l'Inspection de l'Education de base, les postes agricoles. Comme institutions traditionnelles, l'on distingue 01 chefferie de 1er degré et 29 chefferies de 3e degré. Les chefferies de 3e degré sont localisées dans les 29 villages qui composent la Commune. Ces villages d'Angossas sont chacun administrés par un chef de 3e degré élu par la Communauté.

L'institution traditionnelle se compose des organes suivants : un chef du village, un conseil de notable ou des sages, les capitas ou chefs de bloc, le chef de famille, un représentant légal choisit par le chef. L'ascension à la chefferie se fait par hérédité ou par élection en cas de non consensus. Toutefois le conseil de sage peut choisir en cas de non désignation du successeur du chef décédé. A côté des chefferies, plusieurs organisations ou institutions interviennent dans divers domaines de développement des villages. Parmi ces organisations, on peut citer entre autres : l'Association de développement de Mboanz (ADM), le Réseau des Associations féminines d'Angossas (RAFANGOS), l'Union des GICs d'Angossas (UGICANG), l'ONG Alternatives Durables pour le Développement (ADD), PLAN Cameroun, CARE International, le Centre de Recherche et d'Appui au Développement Durable (CERAD), Organisation Néerlandaise de Développement (SNV) et les Comités villageois de Développement.

Les responsables des services déconcentrés de l'Etat, les chefs de village, les chefs de famille, les Conseillers Municipaux, les notables et les autorités politiques sont les principales personnes qui exercent l'autorité à Angossas. Ils l'exercent surtout en jouant le rôle de porte parole entre l'administration et les populations locales et/ou en veillant à ce que la paix soit préservée dans la localité.

### 3.1.3.3. Habitat

D'une manière générale, l'habitat est groupé dans les zones rurale et urbaine. Ceci traduit une volonté manifeste pour les populations de vivre ensemble. Les enquêtes communautaires ont permis de caractériser plusieurs types de constructions villageoises dans la Commune d'Angossas. Il s'agit en l'occurrence des maisons d'habitation (qui varient en fonction des matériaux de construction utilisés) et des accessoires tels que les latrines, et les hangars. Les principaux matériaux de construction utilisés sont la terre (poto poto), les briques ou blocs de terre, les parpaings, le ciment, les planches, le raphia, la paille et les tôles ondulées en aluminium.

L'habitat rural est essentiellement précaire. Cette précarité ne tient pas seulement au faible revenu des populations, mais surtout à leur mentalité qui les pousse à se contenter d'une simple maison en terre battue. Alors qu'il existe des carrières de sable dans plusieurs villages. 70% des habitations en zones rurales et urbaine sont construites en matériaux locaux (photo 7). Par ailleurs, l'inexistence d'un plan d'urbanisation à la Commune ne lui permet pas de réglementer les constructions. Quelque soit le type de matériaux utilisé, les maisons sont construites selon les mêmes standards à savoir : forme rectangulaire ou carré et assez spacieuse. Le ménage est généralement constitué de 02 bâtiments. L'un sert de salle de séjour et l'autre de cuisine. D'autres compartiments servent de cuisine et de magasins. En ce qui concerne les accessoires, on note une rareté de latrines aménagées en zone rurale et urbaine.



Photo 7 : Habitat rural à Angossas I, notez la prédominance des matériaux locaux (terre battue ou poto poto, perches, poteaux, feuilles de raphia, etc) dans la construction (Photo Bien-Être, 2012)

### 3.1.3.4. Zonage de l'espace communal

Le zonage de l'espace communal est présenté dans le plan d'utilisation et de gestion des terres de la commune d'Angossas (voir page 42).

### 3.1.3.5. Système foncier

Le système foncier est essentiellement traditionnel. Les terres se transmettent de génération en générations et la notion de titre foncier n'est pas très répandue encore moins appliquée. En somme, aucun terrain n'est immatriculé même dans l'espace urbain communal.

### 3.1.3.6. Acteurs du développement local

Les acteurs du développement local en dehors de la commune et des services étatiques sont principalement la société civile et le secteur privé tel que présentés dans les tableaux suivants :

Tableau 4 : Synthèse des principales activités économiques par types d'acteurs

Activités	Hommes	Femmes	Jeunes
Agriculture	+++	+++	++
Elevage	++	+++	+
Pêche	+	+	+++
Chasse	+++	-	+++
Moto-taxi	-	-	+++
Vente nourriture	-	++	+++
Vente carburant	-	-	+++
Commerce	+++	+	+
Call box	-	-	+++
Artisanat	+++	+++	++

+++ Très fortement impliqué dans l'activité

++ Moyennement impliqué dans l'activité

+ Faiblement impliqué dans l'activité

- Pas du tout impliqué dans l'activité

Tableau 5 : Synthèse des acteurs de la société civile intervenant dans la Commune d'Angossas

Institutions	Activités	Importance
<b>Structures locales</b>		
<b>Chefferie</b>	Administration	+++
<b>CODEVI</b>	Développement	+++
<b>APEE</b>	Education	+++
<b>Divers GIC</b>	Agriculture	+++
<b>Diverses Associations</b>	Agriculture, Tontines, Développement	+++
<b>Groupes de travaux rotatifs</b>	Agriculture	
<b>Structures faitières</b>		
<b>ADM</b>	Développement	+++
<b>ARESMA</b>	Développement	+++
<b>ILONES</b>	Développement	+++
<b>UGICAN</b>	Agriculture (Café et cacao)	+++
<b>RAFANGOS</b>	Coordination des associations féminines	++
<b>ACTMB</b>	Echanges d'expérience des chefs traditionnels	++

### 3.1.3.7. Activités économiques

Les populations d'Angossas s'adonnent à de nombreuses activités économiques. Celles-ci englobent par ordre d'importance l'agriculture, la chasse, la coupe artisanale du bois, la collecte des Produits Forestiers non ligneux (PFNL), la pêche, l'élevage et l'exploitation artisanale du sable. Le tissu économique de la Commune est encore faible mais pourrait être densifié avec les nombreuses potentialités qu'on y trouve.

#### 3.1.3.6.1. Agriculture

L'agriculture est la principale activité des Communautés, car pratiquée par la quasi totalité de la population active. Il s'agit essentiellement d'une agriculture de subsistance. Les produits



sont destinés à la consommation (60%) et à la vente (40%). Les spéculations agricoles portent sur les cultures vivrières et les cultures de rente ou d'exportation.

**Les cultures de rente** sont le cacao, le café et le Palmier à huile. La cacaoculture et la caféiculture sont pratiquées par la quasi-totalité de la population masculine active de la Communauté. La superficie moyenne des exploitations cacaoyère et caféière est de 2ha. La main d'œuvre est essentiellement familiale et la production assez faible (3 sacs par ha). Le cacao et le café produits sont généralement écoulés par les « Coxeurs » (Collecteurs/Acheteurs informels) exerçant dans la région. Les données de la Délégation d'Arrondissement de l'Agriculture et du Développement Rural de Mboanz font état de 40 tonnes vendues en 2008 par des GICs enregistrés à son niveau . Toutefois, les ventes n'étant pas organisées, la réalité pourrait révéler des chiffres plus grands. Il n'existe aucune infrastructure de coordination des ventes agricoles. La disparition des Zone d'Action Prioritaire Intégrée de l'Est (ZAPI-EST) a désorganisé le secteur cacao- café. Au total, l'on dénombre 11 palmeraies d'une superficie moyenne de 20 ha dans la Commune. Cette spéculation reste jusqu'ici l'apanage des fils du terroir non résident (élites locale) et bien nantis. Aucune taxe communale n'est enregistrée par la commune dans ces palmeraies.



Photo 8 : Vue partielle d'un champ de café (Angossas) (Photo Bien-Être, 2012)

**Les cultures vivrières** font intervenir l'agriculture itinérante sur brûlis. Celle-ci consiste à défricher un lopin de terrain dans la forêt, et à l'incinérer soit en tas, soit éparpillé. L'objectif de l'incinération est d'améliorer instantanément avec les cendres résultantes des brûlis, la fertilité du sol. Les principales cultures vivrières sont le manioc, l'igname, la banane plantain, la banane douce, le maïs, la patate douce, le macabo. Ce type de spéculation concerne surtout les femmes. Les produits sont en partie consommés et vendus. Parmi les produits destinés à la vente, seul le manioc est généralement transformé en bâton de manioc et en couscous. Les données prélevées auprès des GICs actifs par la Délégation d'Arrondissement de l'Agriculture et du Développement Rural de Mboanz font état pour l'année 2008 de 138 tonnes de maïs vendues, 172 tonnes d'arachides et 16 tonnes de manioc. Cette production est vendue sur le marché local ou au marché d'Abong-Mbang.

Les arbres fruitiers sont de moins en moins productifs dans la Commune. Ceci est dû au manque d'encadrement des paysans sur les techniques phytosanitaires. Les principaux arbres fruitiers rencontrés comprennent l'avocatier, le safoutier, le mangoier et l'oranger.

D'une manière générale, ces arbres fruitiers ne présentent en eux-mêmes aucun intérêt économique de la part des populations, car celles-ci attendent passivement la saison de production pour en récolter le produit. On note toutefois leur grande dissémination dans toutes les plantations.

Le secteur agricole fait face à de nombreux problèmes dont les plus récurrents comprennent la baisse rapide de la fertilité des sols cultivés (dû aux mauvaises pratiques agricoles notamment les l'agriculture itinérante sur brûlis), les maladies et attaques des cultures par des déprédateurs, les difficultés de commercialisation et de conservation des denrées alimentaires. Ceci a pour conséquence une diminution des revenus à terme.



Photo 9 : Vue du Marché de vivre d'Angossas (Photo CPDD, 2009)

### 3.1.3.6.2. Élevage et pêche

L'élevage est très peu développé dans la Commune. Il s'agit d'un élevage extensif caractérisé par des cheptels réduits avec la divagation des bêtes. Les principales espèces élevées comprennent : la volaille (poules), les ovins, les caprins et les porcins. Cet élevage est orienté à la fois vers la consommation et la commercialisation à très faible échelle (caprins). Ce secteur souffre de la forte mortalité de la volaille en saison sèche et surtout à la recrudescence de la coccidiose pour les volailles et de la peste porcine pour les porcins. Toutefois, la difficulté majeure ici reste la non maîtrise des techniques améliorées d'élevage en claustration des animaux domestiques par les populations locales.

Les produits halieutiques occupent après la chasse, une place de choix dans l'approvisionnement des ménages en protéines animales. La pêche constitue la deuxième activité lucrative pour les populations des villages riverains du fleuve Nyong. Il s'agit d'une pêche artisanale. Les techniques de pêche utilisées comprennent le filet, les nasses, les lignes et les produits chimiques (néfaste pour l'environnement et la santé humaine). Cette activité connaît des interruptions au mois de septembre et d'octobre puis connaît des périodes d'intenses activités au courant des mois de juin à août puis de novembre à janvier. Les espèces de poissons les plus pêchées sont entre autres le Tilapia du Nil (*Oréochromis*

*niloticus*), les silures (*Clarias gariepinus*), le poisson serpent (*Chana chana*), le poisson à queue rouge.

#### **3.1.3.6.3. Chasse**

Les formations végétales rencontrées dans la Commune abritent une faune cynégétique très diversifiée, mais peu abondante. Cette faune continue à jouer un rôle très important dans l'approvisionnement des populations locales en protéines animales et contribue de façon efficace au revenu de certains ménages. Ici, la chasse constitue à la fois un moyen de capture ou d'abattage des animaux et un moyen de protection des cultures. Cette activité est exclusivement pratiquée en forêt et aux abords des plantations et reste l'apanage des hommes et des jeunes garçons. Les principales caractéristiques de cette chasse restent sa permanence, sa non sélectivité et le gaspillage des ressources occasionné surtout par le piégeage.

Les principales techniques cynégétiques utilisées comprennent le piégeage, les assommoirs, les machettes, les couteaux, arcs, les appâts empoisonnés et les fusils de chasse. La saison des pluies reste la période de chasse par excellence. Pendant cette période, les chasseurs (braconniers) séjournent le plus souvent en forêt logeant dans des campements où ils ne ressortent que pour les besoins de la commercialisation du gibier. Les produits de la chasse sont prioritairement destinés à la commercialisation (90%). Ces produits sont vendus sur place ou dans les agglomérations avoisinantes (Abong mbang, etc.) à l'état frais (entier ou par quartier) ou boucanée (entier ou par quartier).

#### **3.1.3.6.4. Exploitation forestière**

L'exploitation forestière à Angossas se résume à l'exploitation de la forêt communautaire d'Andjouk et à la coupe artisanale du bois dans les autres formations végétales. Le bois coupé sert à des usages divers : le bois énergie, le bois d'œuvre et le bois de construction. Ici l'arbre appartient au propriétaire de la parcelle qui dispose du droit d'usufruit. Les arbres sont généralement vendus sur pied aux exploitants informels. Il convient de noter que depuis l'année 2008, la Commune d'Angossas avec l'appui du CTFC, s'est engagée dans le processus de classement d'une forêt communale de 15 000 ha. A l'heure actuelle, un dossier de classement (Demande, note technique, cartographie, etc) de cette forêt au bénéfice de la commune d'angossas a déjà été soumis au Ministère en charge des forêts et évolue normalement dans le chaîne administrative compétente.

#### **3.1.3.6.5. Collecte des produits forestiers non ligneux**

Les formations végétales d'Angossas abritent de nombreux produits forestiers non ligneux. Les plus importants comprennent entre autres : la mangue sauvage (*Irvingia gabonensis*), le Djangsang (*Ricinodendron heudolettii*), le Moabi (*Baillonella toxisperma*), le rotin, les noisettes (*Kola edulis*), le Voakanga (*Voacanga africana*), le Bitter kola (*Garcinia cola*), le bois de feu, les écorces et les racines de certaines espèces ligneuses. Ces produits sont destinés à près de 95% à l'autoconsommation et utilisés par les populations locales dans la pharmacopée traditionnelle et l'alimentation. Parmi ces PFNL, seul le Djangsang, la mangue sauvage, le rotin et le Voakanga constituent une source de revenus non négligeable allant jusqu'à 200 000 Fcfa/an pour certains ménages. D'une manière générale, ces produits restent sous valorisés dans la zone malgré l'importance du potentiel existant et l'opportunité

qu'ils présentent pour le développement local. La collecte de ces produits reste essentiellement une activité féminine.

#### **3.1.3.6.6. Artisanat**

Cette activité est surtout pratiquée par les jeunes, les femmes et quelques vieilles personnes. La plupart des objets sont faits en matériaux locaux : bambou, rotins, bois, feuilles de palmiers, etc. Les objets fabriqués ici sont les paniers, les hottes, les mortiers, pilons et les pirogues. Cette activité est également à but lucratif.

#### **3.1.3.6.7. Commerce**

Le petit commerce est alimenté par plusieurs boutiques (échoppes) dont les plus importantes sont tenues par les Nigériens qui vendent les produits de premières nécessités. L'on compte petits débits de boisson dans la Commune et une gare routière.

#### **3.1.3.6.8. Industrie**

Le secteur agro-industriel reste sous développé dans la Commune d'Angossas et se limite au décortilage du café et à la transformation du manioc et du maïs en farine avec des moulins ou des machines à main. Cette farine est destinée à la consommation ou à la commercialisation locale. Les unités de décortilage du café jadis disséminées à travers la Commune par les ZAPI-Est sont à l'arrêt. Actuellement dans la Commune d'Angossas on ne distingue à présent que trois unités de décortilage de café opérationnelles ; l'une à Mayos, l'autre à Angossas et l'autre à Esseng. Aucune autre initiative dans ce sens n'est encore connue à ce jour.

#### **3.1.3.6.9. Exploitation du sable**

Cette exploitation artisanale s'effectue soit dans les carrières fluviales, soit dans les carrières continentales. Malgré le potentiel élevé des gisements de sable dans la Commune, leur exploitation, surtout conduite par les jeunes garçons est une activité très peu lucrative dans la localité. Elle est effectuée avec un matériel rudimentaire (pirogues, pelles manuelles et seau). Les produits sont vendus sur place et les acheteurs se recrutent à la fois parmi les locaux et les halogènes venant surtout d'Abong Mbang.

#### **3.1.3.9. Atouts, potentialités et contraintes du milieu socio-économique**

L'économie locale repose sur le secteur primaire comme dans toutes les zones rurales du Cameroun. En effet, l'agriculture, particulièrement la culture du café et du cacao représente le socle de l'économie locale. La commune d'Angossas compte environ huit mille cinq cent producteurs de café et de cacao qui exploitent plus de six mille six cent hectares de superficie avec une production moyenne annuelle de plus de huit mille tonnes. Il est tout de même à noter que certains possèdent des exploitations en dehors des limites de la commune. En plus de l'agriculture, l'élevage traditionnel des poulets et des chèvres représente une part de plus en plus grandissante du secteur primaire dans la commune d'Angossas. Notons tout de même que cette activité qui se fait par le mode d'élevage en divagation est prioritairement destinée à la consommation à cause des aléas et incertitudes liées à cette activité.

Une autre grande articulation du secteur primaire dans l'économie locale de l'espace urbain c'est la chasse et la pêche. En effet, la commune est arrosée par les affluents du Nyong dont Les plus importants : Ankom, Ankouasse, Ntafia Fil, Mebong, Koudeme Tsoual, Chou me Nkand, et la rivière Bagbetout. Cette situation géographique particulière fait d'Angossas un bassin de production du poisson d'eau douce quoique cette activité de pêche soit restée artisanale. C'est peut être la raison pour laquelle nous n'avons pas pu avoir les estimations en chiffres des quantités prélevés dans ces cours d'eaux faute de statistiques fiables de la part des acteurs.

Le secteur secondaire quant à lui est fortement dominé par l'artisanat et le commerce des produits locaux et manufacturés. Ici, les avis sont mitigés à cause des problèmes de coût du transport et de la pénibilité de l'approvisionnement. Toutes-fois, la comparaison des prix pratiqués ici avec les prix dans la ville la plus proche qui est Abong-Mbang montre clairement que la marge bénéficiaire des commerçants est énorme.

Le secteur tertiaire ici est représenté par les travailleurs et salariés de la fonction publique qui par leurs revenus réguliers (mensuels) représentent en dehors des acheteurs de cacao qui sont présents saisonnièrement, le véritable pouvoir d'achat de la commune d'Angossas.

### **3.1.4. Couverture en services sociaux de base et infrastructures par secteur**

#### **3.1.4.1. Agriculture**

Les services du MINADER (Ministère de l'Agriculture et du Développement Rural) sont représentés dans la commune d'Angossas à travers la délégation d'arrondissement, les CEAC de Mpondou et de Beul et les postes agricoles de Angossas, Mpondou, Beul et Mayos. Pour ce qui est des infrastructures, seule le poste agricole de Mayos est construit. La Délégation d'Arrondissement occupe des locaux provisoires et ni les deux CEAC ni les Postes agricoles de Angossas, Mpondou et Beul ne sont construits.

#### **3.1.4.2. Elevage, pêches et industries animales**

Les services du MINEPIA (Ministère de l'Elevage, des Pêches et des Industries Animales) sont représentés dans la commune d'Angossas à travers le centre zootechnique et vétérinaire d'Esseng ce dernier n'a pas d'infrastructures (bureaux et maison d'astreinte) ce qui représente un frein pour le fonctionnement de ce service.

#### **3.1.4.3. Administration territoriale, décentralisation et maintien de l'ordre**

Les services de l'administration territoriale et de la décentralisation et le maintien de l'ordre sont représentés dans la commune d'Angossas à travers la commune, la sous préfecture de Mboanz, la chefferie de 1<sup>er</sup> degré les 30 chefferies de 3<sup>e</sup> degré, la perception d'Angossas, la brigade de gendarmerie d'Angossas et le poste de gendarmerie d'Esseng.

En ce qui concerne les Infrastructures, La Commune n'a pas encore d'hôtel de ville et occupe les anciens bâtiments de la ZAPI ; la brigade de gendarmerie est construite tandis que la sous préfecture, le poste de gendarmerie d'Esseng et la perception d'Angossas sont en construction.

#### **3.1.4.4. Education de base**

Les services du MINBASE (Ministère de l'Education de Base) sont représentés par l'Inspection d'Arrondissement de l'Education de Base de Mboanz, les 21 écoles primaires dont 19 publiques, 02 privées et 07 écoles maternelles dont 05 publiques et 02 privées.

Au niveau des infrastructures, on note pour les écoles maternelles, 10 salles de classe dont 08 en dur et 02 en Semi dur ; signalons aussi 01 bureau, 01 latrine et 02 points d'eau. Pour les écoles primaires, les 21 écoles comptent 93 salles de classe dont 48 en dur, 24 en semi dur et 21 en matériaux provisoires pour un total de 1382 table-banc.

#### **3.1.4.5. Enseignement secondaire**

Les services du MINESEC (Ministère des Enseignements Secondaires) sont représentés par le Lycée d'Angossas, les CETIC d'Angossas et d'Esseng et les CES d'Ankom et de Beul.

Au niveau des infrastructures les 05 établissements comptent 21 salles de classe dont 18 en Dur et 03 en matériaux provisoires. Parmi les salles de classes en dur, 02 sont inachevées et 16 sont en bon état. Notons aussi la présence de 01 Bloc administratif, 02 points d'eau, 01 bloc latrine.

#### **3.1.4.6. Santé publique**

Les services du MINSANTE (Ministère de la Santé Publique) représentés dans la Commune d'Angossas sont le CMA d'Angossas, les CSI de Mbomba, Mayos, Bagbezé I et Bagoloul et les formations sanitaires privées de Esseng et Mpoundou.

Au niveau des infrastructures, notons que ces 07 formations sanitaires comptent 13 bâtiments en dur dont 07 sont en bon état, 03 sont passables et 03 sont à réhabiliter. Notons aussi pour ces 07 formations sanitaires, 33 lits, 04 points d'eau, 06 latrines, 01 clôture et 03 logements d'astreinte.



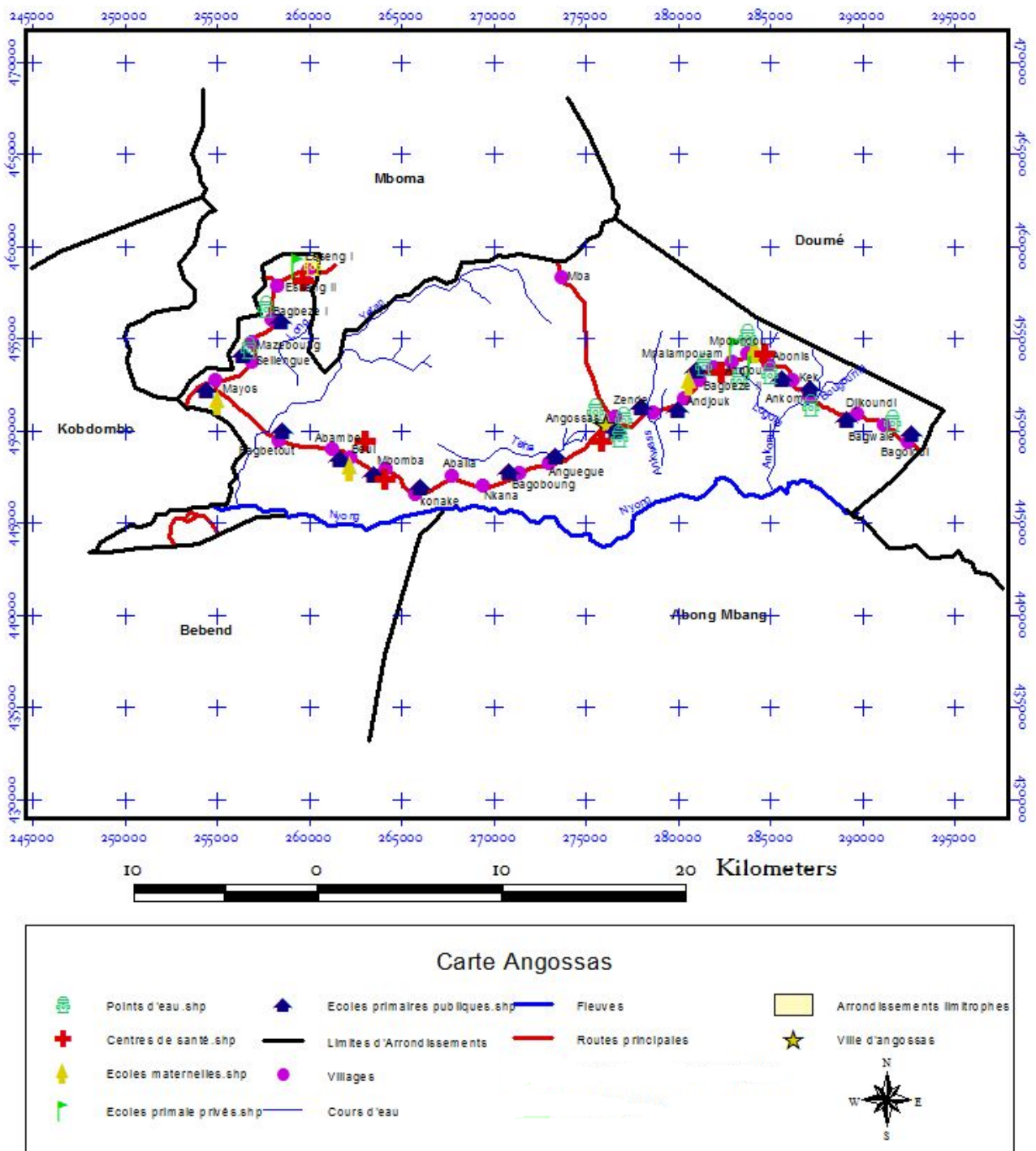


Figure 03 : Carte des Infrastructures Sociales d'Angossas

### 3.2. SYNTHÈSE DI DIC

#### 3.2.1. Contraintes / Obstacles

La commune d'Angossas fait face à plusieurs contraintes / obstacles au rang desquels :

- Mauvaises conditions de travail (manque de matériel de travail)
- Manque de couverture de la commune par les réseaux de téléphonie mobile
- Absence des ressources financières pour la réalisation d'un plan d'urbanisation
- Réseau routier très déficient
- Insuffisance de personnel qualifié

- Incivisme fiscal
- Suppression des barrières économiques
- Non compréhension du processus de décentralisation par tout le staff de la commune

### **3.2.2. Faiblesses de la Commune**

Au rang des faiblesses de la commune nous pouvons citer :

- Le manque de personnel qualifié ;
- Le faible niveau des recettes propres ;
- La totale dépendance des recettes extérieures ;
- L'absence d'une stratégie de communication ;
- L'endettement de la commune (FEICOM, CNPS, Personnel)
- L'irrégularité des salaires du personnel.

### **3.2.3. Echecs**

Au rang des échecs nous pouvons citer :

- Absence d'une stratégie adéquate de communication
- Lobbying/plaidoyer pas assez efficace
- Faible adhésion des populations aux projets de développement
- Arrêt des activités du correspondant communal en matière de VIH/SIDA
- Deux tiers des puits et forages non fonctionnels
- Faible taux de recouvrement des taxes
- Irrégularité des salaires du personnel
- Absence d'une politique d'insertion et d'animation des jeunes non scolarisés / déperdus scolaires
- Faible fréquence des réunions

### **3.2.4. Opportunités / Potentialités**

Au rang des Opportunités / Potentialités nous pouvons citer :

- Elites intérieures et extérieures
- Ressources naturelles (flore, faune, ressources halieutiques, etc.)
- Infrastructures de regroupement (stades, tribune, etc.)
- Sites touristiques

### **3.2.5. Succès**

Au rang des succès nous pouvons citer :

- Appui aux écoles en personnel et en matériel didactique
- Appui aux activités de développement (ADM)
- Recrutement du personnel communal qualifié avec l'appui du PNDP
- Mobilisation des populations en vue de leur adhésion au processus du PNDP
- Appui aux campagnes de sensibilisation sur le VIH/SIDA
- Appui aux campagnes d'identification et de distribution des moustiquaires
- Formation de deux agents communaux au CEFAM
- Formation des conseillers municipaux
- Appui aux organisations paysannes



### 3.2.6. Axes de renforcement

Une fois la situation de la commune définie, les principaux axes de renforcement de l'institution communale sont présentés dans les lignes ci-après.

Tableau 6 : Axes de renforcement de la Commune

<p><b><u>Ressources humaines</u></b></p> <ul style="list-style-type: none"> <li>• Renforcement des capacités de tout le Personnel communal sur le processus de décentralisation</li> <li>• Application du nouvel organigramme communal</li> <li>• Mise en place d'une politique de gestion des carrières du personnel recruté</li> <li>• Renforcement des capacités du personnel dans la planification des actions</li> </ul>	<p><b><u>Ressources financières</u></b></p> <ul style="list-style-type: none"> <li>• Accompagnement de la commune dans le processus d'élargissement de l'assiette fiscale</li> <li>• Recensement de tous les contribuables</li> </ul>
<p><b><u>Patrimoine communal</u></b></p> <ul style="list-style-type: none"> <li>• Mise en valeur des infrastructures léguées par la ZAPI</li> <li>• Mise en valeur du patrimoine culturel, économique et social</li> </ul>	<p><b><u>Gestion des relations</u></b></p> <ul style="list-style-type: none"> <li>• Application du processus participatif dans toutes les activités menées par la commune</li> <li>• Mise en place d'une stratégie de communication efficace</li> </ul>

### 3.3. PRINCIPAUX PROBLEMES ET BESOINS IDENTIFIES ET CONSOLIDES PAR SECTEUR

Tableau 7 : Principaux problèmes de la Commune par secteur

#### SECTEUR 1 : AGRICULTURE

Villages concernés	Problèmes consolidés	Principales causes	Principaux effets	Besoins
Tous les villages	Faible production agricole	<ul style="list-style-type: none"> <li>- Insuffisance d'encadrement des producteurs</li> <li>- Insuffisance du personnel d'encadrement technique</li> <li>- Faible capacité organisationnelle et financière des producteurs</li> <li>- Faible équipement des producteurs</li> <li>- Équipements rudimentaires</li> <li>- Accès limité aux semences améliorées (manioc, arachides et maïs) et intrants agricoles</li> <li>- Insuffisance des infrastructures de stockage/conservation</li> <li>- Cherté des intrants (produits phytosanitaires et semences)</li> <li>- Destruction des cultures par les déprédateurs</li> </ul>	<ul style="list-style-type: none"> <li>- Faible revenu</li> <li>- Baisse des récoltes</li> <li>- Productifs de moindre qualité</li> <li>- Abandon des cultures</li> <li>- Exode rural</li> </ul>	<ul style="list-style-type: none"> <li>- Affectation de quatre chefs de postes aux quatre postes agricoles</li> <li>- Affectation de deux directeurs aux deux CEAC de la commune d'Angossas</li> <li>- Equipement des quatre postes agricoles et des deux CEAC en moyen de travail et en matériel roulant pour un meilleur suivi des agriculteurs</li> <li>- Encadrement des agriculteurs</li> <li>- Regroupement des agriculteurs</li> <li>- Encadrement d'au moins 300 Leaders d'organisations de producteurs dans diverses filières agricoles ;</li> <li>- Renforcement des capacités d'au moins 300 Leaders des organisations des producteurs sur les plans organisationnels et financiers dans diverses filières agricoles ;</li> <li>- Appui à au moins 300 organisations de producteurs dans diverses filières agricoles à l'accès aux équipements agricoles ;</li> <li>- Appui à au moins 300 organisations de producteurs aux intrants agricoles ;</li> <li>- Construction des infrastructures de stockage/conservation et d'encadrement agricoles ;</li> <li>- Renforcement de la protection des cultures contre les déprédateurs</li> </ul>

#### SECTEUR 2 : ELEVAGE, PECHE ET INDUSTRIES ANIMALES

Villages concernés	Problèmes consolidés	Principales causes	Principaux effets	Besoins
Tous les villages	Difficulté à pratiquer des activités d'élevage et de pêche de qualité	<ul style="list-style-type: none"> <li>- Insuffisance d'encadrement des éleveurs et pisciculteurs</li> <li>- Faible capacité organisationnelle et financière des producteurs</li> <li>- Absence d'unités de reproduction des alevins</li> <li>- Absence d'infrastructures d'abattage aménagées</li> <li>- Difficulté d'alimentation des bêtes (porcins, caprins)</li> <li>- Divagation des animaux domestiques</li> <li>- Habitudes culturelles</li> <li>- Insuffisance de moyens financiers ;</li> <li>- Ignorance des techniques</li> </ul>	<ul style="list-style-type: none"> <li>- Faible revenu</li> <li>- Insécurité alimentaire</li> <li>- Insalubrité du village</li> <li>- Viande de mauvaise qualité</li> <li>- Éloignement des champs vivriers</li> <li>- Développement des épidémies</li> <li>- Conflits</li> <li>- Exode</li> </ul>	<ul style="list-style-type: none"> <li>- Construction et équipement des bureaux du centre zootechnique et vétérinaire d'Esseng</li> <li>- Equipement du centre zootechnique et vétérinaire d'Esseng en matériel de travail et en matériel roulant</li> <li>- Appui de 60 Organisations de Producteurs en recherche des financements</li> <li>- Formation de 60 GIC aux techniques de production animales et halieutiques</li> <li>- Organiser de 3 campagnes de vaccination du cheptel</li> <li>- Subvention de 30 Organisations de producteurs</li> <li>- Renforcement des capacités organisationnelles et managériales de</li> </ul>

		de production.	rural	60 Organisations de Producteurs - Construction des logements d'astreinte pour le centre zootechnique et vétérinaire - Construction d'une aire d'abattage
--	--	----------------	-------	--

### **SECTEUR 3 : DOMAINES ET AFFAIRES FONCIERES**

Villages concernés	Problèmes consolidés	Principales causes	Principaux effets	Besoins
Tous les villages	Difficulté d'accès au titre foncier et au droit à la propriété	<ul style="list-style-type: none"> <li>- Délimitations ancestrales</li> <li>- Gestion anarchique de l'espace</li> <li>- Faible niveau de sensibilisation des populations sur la sécurité foncière et les procédures y relatives</li> <li>- mauvaise organisation des populations ;</li> <li>- non maîtrise du processus d'obtention d'un titre foncier</li> </ul>	<ul style="list-style-type: none"> <li>- Litiges fonciers</li> <li>- Risque de déguerpissement sans dédommagement</li> <li>- Conflits entre les villages voisins</li> </ul>	<ul style="list-style-type: none"> <li>- Organiser 03 séminaires de vulgarisation des procédures d'obtention des titres fonciers</li> <li>- Organiser 02 séminaires sur la gestion de l'espace</li> </ul>

### **SECTEUR 4 : DEVELOPPEMENT URBAIN ET HABITAT**

Villages concernés	Problèmes consolidés	Principales causes	Principaux effets	Besoins
Tous les villages	Difficultés d'accès à l'urbanisation	<ul style="list-style-type: none"> <li>- Logements construits en matériaux provisoires</li> <li>- Faible capacité financière des populations</li> <li>- Construction anarchique des habitations</li> <li>- ignorance des techniques modernes de construction ;</li> <li>- difficulté d'accès aux matériaux de construction</li> </ul>	<ul style="list-style-type: none"> <li>- Maladies</li> <li>- Promiscuité</li> <li>- Accidents</li> <li>- Habitat en matériaux provisoire ;</li> <li>- Exode rural</li> </ul>	<ul style="list-style-type: none"> <li>- Acquisition de 150 moules à parpaings pour l'amélioration de l'habitat ;</li> <li>- Acquisition de 30 Presses à briques de terre pour l'amélioration de l'habitat ;</li> <li>- Elaboration du plan d'urbanisation de la ville d'Angossas ;</li> <li>- Aménagement et entretien courant de la voirie urbaine d'Angossas</li> <li>- Aménagement de deux Jardins publics dans l'espace urbain d'Angossas ;</li> <li>- Organisation de la collecte et du traitement des ordures ménagères de la ville d'Angossas</li> </ul>

### **SECTEUR 5 : ENVIRONNEMENT ET PROTECTION DE LA NATURE**

Villages concernés	Problèmes consolidés	Principales causes	Principaux effets	Besoins
Tous les villages	Manque de sensibilisation et d'informations	<ul style="list-style-type: none"> <li>- Exploitation abusive des essences forestières et fauniques</li> <li>- Mauvaise organisation des populations ;</li> <li>- Insuffisance de moyens financiers ;</li> <li>- Éloignement des centres de formation</li> </ul>	<ul style="list-style-type: none"> <li>- Disparition de certaines espèces fauniques</li> <li>- Destruction de la biodiversité</li> <li>- Changement climatique</li> <li>- Bouleversement du calendrier agricole</li> <li>- Feu brousse ;</li> <li>- Coupe sauvage ;</li> <li>- Déforestation</li> </ul>	<ul style="list-style-type: none"> <li>- Sensibilisation des populations sur la nécessité de protéger l'environnement ;</li> <li>- Création, équipement et opérationnalisation d'un service d'hygiène et salubrité au sein de la Commune d'Angossas ;</li> <li>- Organiser de 09 campagnes d'hygiène et salubrité ;</li> <li>- Construction d'un bloc de 6 latrines publique au centre ville d'Angossas ;</li> <li>- Formation de 300 ménages aux techniques d'assainissement</li> </ul>

### **SECTEUR 6 : FORET ET FAUNE**

Villages concernés	Problèmes consolidés	Principales causes	Principaux effets	Besoins
Tous les villages	Absence de forêt et de ressources fauniques	<ul style="list-style-type: none"> <li>- Coupe sauvage des arbres</li> <li>- Ignorances des techniques de régénération forestière ;</li> <li>- Mauvaise gestion des ressources forestières disponibles;</li> <li>- Ignorance des textes et lois sur la gestion des ressources forestières ;</li> <li>- Manque d'un plan de gestion de ressources forestières</li> </ul>	<ul style="list-style-type: none"> <li>- Disparition progressive des forêts</li> <li>- Approvisionnement difficile au bois de chauffage ;</li> <li>- Changement climatique ;</li> <li>- Disparition des espèces fauniques</li> </ul>	<ul style="list-style-type: none"> <li>- Création, opérationnalisation et équipement des comités de vigilance dans chaque village riverain des forêts communautaires ;</li> <li>- Organisation de 3 campagnes de vulgarisation des techniques de régénération forestière</li> <li>- Achèvement du processus de classement de la forêt communale d'Angossas</li> <li>- Sensibilisation des populations sur les textes et lois sur la gestion des ressources forestières</li> <li>- création de trois pépinières forestières ;</li> <li>- Reboisement de tous les espaces forestiers dégradés de la Commune</li> </ul>

### **SECTEUR 7 : ADMINISTRATION TERRITORIALE DECENTRALISATION ET MAINTIEN DE L'ORDRE**

Villages concernés	Problèmes consolidés	Principales causes	Principaux effets	Besoins
Tous les villages	Perte de valeur de l'autorité traditionnelle	<ul style="list-style-type: none"> <li>- Faible valorisation des coutumes Irresponsabilité des chefs</li> <li>- Non-respect de la notabilité par les populations</li> <li>- Lutte de leadership ;</li> <li>- Mauvaise organisation des populations ;</li> <li>- Non-respect de l'autorité</li> <li>- Faible organisation du conseil des notables ;</li> <li>- Non maîtrise du processus de décentralisation</li> <li>- Abus divers de la part des services du maintien de l'ordre</li> </ul>	<ul style="list-style-type: none"> <li>- Société encéphale</li> <li>- Dépravation des mœurs</li> <li>- Perte de la culture</li> <li>- Conflits entre les populations</li> <li>- Anarchie</li> <li>- Fragilité des autorités</li> <li>- Absence de la cohésion sociale ;</li> <li>- Fragilisation du collège des notables ;</li> <li>- Lutte pour la succession ;</li> <li>- Confusions diverses autour de la décentralisation</li> </ul>	<ul style="list-style-type: none"> <li>- Appui à la structuration, renforcement des capacités managériales et organisationnelles de l'ACTMB;</li> <li>- Organisation de 4 journées débats autour des thèmes relatifs à la chefferie traditionnelle et à la notabilité ;</li> <li>- Achèvement de la Sous-préfecture</li> <li>- Dotation de la sous préfecture d'un véhicule de service</li> <li>- Appui à la maîtrise du processus de décentralisation</li> <li>- Appui à la compréhension du code de procédures pénale</li> </ul>

**SECTEUR 8 : EDUCATION DE BASE**

Villages concernés	Problèmes consolidés	Principales causes	Principaux effets	Besoins
Tous les villages	Difficultés d'accès à une éducation de qualité	<ul style="list-style-type: none"> <li>- Manque de moyens financiers ;</li> <li>- Manque de dynamisme communautaire ;</li> <li>- Etat vétuste des salles de classe dans certaines écoles ;</li> <li>- Plusieurs écoles maternelles créées sans salles de classe</li> <li>- Insuffisance d'infrastructures et du personnel enseignant.</li> </ul>	<ul style="list-style-type: none"> <li>- Sous-scolarisation</li> <li>- Déperdition scolaire</li> <li>- Délinquance juvénile</li> <li>- Difficulté d'insertion socioprofessionnelle des jeunes</li> <li>- Prostitution</li> <li>- Calendrier scolaire inachevée</li> <li>- Programme scolaire non couvert</li> </ul>	<ul style="list-style-type: none"> <li>- Construction d'un logement pour l'inspecteur</li> <li>- Organisation de 10 campagnes de sensibilisation des parents et des enfants sur les biens faits de l'école</li> <li>- Organisation de 10 campagnes à l'intention des parents d'élèves d'information sur les procédures administratives relatives aux modalités d'inscription des enfants à l'école</li> <li>- Construction de 18 salles de classe (écoles maternelles créées sans bâtiments et certaines écoles primaires)</li> <li>- Réhabilitation de 26 salles de classe</li> <li>- Recrutement de 30 enseignants qualifiés</li> </ul>

**SECTEUR 9 : ENSEIGNEMENTS SECONDAIRES**

Villages concernés	Problèmes consolidés	Principales causes	Principaux effets	Besoins
Tous les villages	Difficultés d'accès à un enseignement de qualité	<ul style="list-style-type: none"> <li>- Nombre de salles de classe insuffisant</li> <li>- Nombre insuffisant d'établissements d'enseignement secondaire</li> <li>- Insuffisance des salles spécialisées et ateliers</li> <li>- Niveau d'équipements des salles de classe insuffisant</li> <li>- Accès limité au matériel didactique (élèves et enseignants)</li> <li>- Absence de bibliothèques fonctionnelles</li> <li>- Aires de jeux non aménagées</li> <li>- Insuffisance de latrines et points d'eau potable dans les établissements</li> <li>- Faible investissement des parents pour l'éducation des enfants</li> </ul>	<ul style="list-style-type: none"> <li>- Sous-scolarisation</li> <li>- Difficulté d'insertion socioprofessionnelle des jeunes</li> <li>- Délinquance juvénile</li> <li>- Coûts élevés des études</li> <li>- Exode rural</li> </ul>	<ul style="list-style-type: none"> <li>- 04 Cités construites pour le logement des enseignants du secondaire à Angossas, Esseng, Ankom et Beul</li> <li>- 12 salles de classe construites et équipées (4 au CETIC d'Esseng, 4 au CES d'Ankom et 4 au CES de Beul)</li> <li>- 20 professeurs recrutés</li> <li>- 05 lots de matériel didactique acquis</li> <li>- 05 terrains de jeu aménagés</li> <li>- 03 points d'eau (CETIC d'Esseng, CES d'Ankom et CES de Beul) et 04 latrines construites (CETIC d'Esseng, CETIC d'Angossas CES d'Ankom et CES de Beul)</li> <li>- Les parents et les élèves sont sensibilisés sur les causes et les conséquences de la déperdition scolaire</li> </ul>

**SECTEUR 10 : ENSEIGNEMENT SUPERIEUR**

Villages concernés	Problèmes consolidés	Principales causes	Principaux effets	Besoins
Tous les villages	Difficultés d'accès aux études supérieures	<ul style="list-style-type: none"> <li>- Déperdition scolaire au niveau secondaire ;</li> <li>- Manque des moyens financiers des parents ;</li> <li>- Eloignement des établissements universitaires ;</li> </ul>	<ul style="list-style-type: none"> <li>- Difficulté d'insertion socioprofessionnelle des jeunes</li> <li>- Coûts élevés des études</li> <li>- Abandon des études</li> <li>- Délinquance juvénile et sénile</li> <li>- Sous-développement</li> <li>- Nombre insuffisant des élites intellectuelles</li> </ul>	<ul style="list-style-type: none"> <li>- Construction d'une cité universitaire pour les étudiants originaires d'Angossas aux abords de chacune des Universités d'Etat</li> <li>- Création d'un Fonds d'appui aux étudiants originaires d'Angossas</li> <li>- Octroi de 60 bourses scolaires d'enseignement supérieur aux 60 premiers bacheliers de l'Arrondissement d'Angossas</li> </ul>

**SECTEUR 11 : SANTE PUBLIQUE**

Villages concernés	Problèmes consolidés	Principales causes	Principaux effets	Besoins
Tous les villages	Difficultés d'accès aux soins de qualité	<ul style="list-style-type: none"> <li>- Faible couverture sanitaire</li> <li>- Insuffisance du personnel soignant qualifié</li> <li>- Équipement insuffisant des formations sanitaires</li> <li>- Faible accès aux médicaments</li> <li>- Faible capacité financière des ménages</li> <li>- Insuffisance de cases de santé</li> <li>- Eloignement des centres de santé</li> </ul>	<ul style="list-style-type: none"> <li>- Cherté des soins</li> <li>- Détournement de la médecine moderne</li> <li>- Automédication</li> <li>- Récurrences des maladies</li> </ul>	<ul style="list-style-type: none"> <li>- Affectation de 23 personnels dans les formations sanitaires : Angossas II : 3, Esseng II : 3, Bagoloul : 4, Mpoundou : 4, Mbomba : 3, Mayos 3, Bagbezé II : 3.</li> <li>- Équipement des formations sanitaires (ambulance, moto groupe électrogène, outils informatique, matériel chirurgical, médicaments ...)</li> </ul>

**SECTEUR 12 : EAU ET ENERGIE**

Villages concernés	Problèmes consolidés	Principales causes	Principaux effets	Besoins
Tous les villages	Absence d'un réseau électrique	<ul style="list-style-type: none"> <li>- Manque de moyens financiers ;</li> <li>- Manque de dynamisme communautaire ;</li> <li>- Faible implication des élites ;</li> <li>- Non fonctionnement de l'électrification décentralisée initiée par la commune</li> </ul>	<ul style="list-style-type: none"> <li>- Développement difficile des activités économiques</li> <li>- Utilisation difficile des appareils électriques, électroménagers et électroniques</li> <li>- Familiarisation/utilisation difficile des nouvelles technologies de l'information et de la communication (NTIC)</li> <li>- Développement du mal d'yeux</li> <li>- Difficultés à étudier et travailler la nuit</li> <li>- Détérioration des produits alimentaires.</li> </ul>	<ul style="list-style-type: none"> <li>- Initiation d'un projet d'électrification du secteur Anguengué – Mayos – Esseng I (30 Km) et accélération du projet d'électrification (Bagoloul – Angossas) en cours</li> <li>- Renforcer les capacités managériales de 30 comités de gestions et 30 comités de vigilance</li> </ul>

	Difficultés d'accès à l'eau potable	<ul style="list-style-type: none"> <li>- Insuffisance de points d'eau potables</li> <li>- Mauvais entretien des points d'eau aménagés</li> <li>- Non réfection des réseaux Scan Water et autres points d'eau défectueux</li> <li>- Non existence des comités de gestion des points d'eau (CGPE)</li> <li>- Éloignement des points d'eau</li> </ul>	<ul style="list-style-type: none"> <li>- Prolifération des maladies hydriques</li> <li>- Corvées d'eau (longs déplacements à la recherche de l'eau)</li> </ul>	<ul style="list-style-type: none"> <li>- Créer/Réhabiliter 70 points d'eau potables dans les zones manquantes</li> <li>- Créer/Renforcer les capacités managériales de 30 comités villageois de gestion de l'eau</li> <li>- Réhabiliter les réseaux Scan Water d'Angossas et Kek</li> </ul>
--	-------------------------------------	--	--	---

**SECTEUR 13 : TRAVAUX PUBLICS**

Villages concernés	Problèmes consolidés	Principales causes	Principaux effets	Besoins
Tous les villages	Mauvais état des routes	<ul style="list-style-type: none"> <li>- Mauvais état des routes</li> <li>- Entretien insuffisant des voies d'accès</li> </ul>	<ul style="list-style-type: none"> <li>- Accidents de circulation fréquents</li> <li>- Coût élevé du transport et des produits de première nécessité</li> <li>- Écoulement difficile des produits et marchandises</li> <li>- Difficulté de déplacement des personnes et des biens</li> <li>- Surcharge des passagers et bagages</li> </ul>	Travaux d'entretien routier communal : <ul style="list-style-type: none"> <li>- Bagoloul – Angossas (20km) ;</li> <li>- Angossas – Mba (7km) ;</li> <li>- Angossas – Mayos (18km) ;</li> <li>- Sallengué – Esseng I (12Km)</li> </ul>

**SECTEUR 14 : AFFAIRES SOCIALES**

Villages concernés	Problèmes consolidés	Principales causes	Principaux effets	Besoins
Tous les villages	Manque d'assistance aux personnes vulnérables et aux minorités	<ul style="list-style-type: none"> <li>- Absence de centre d'affaires sociales</li> <li>- Irresponsabilité des familles</li> <li>- Absence de dialogue</li> <li>- Absence d'encadrement social</li> </ul>	<ul style="list-style-type: none"> <li>- Marginalisation et isolement des personnes vulnérables</li> <li>- Abandon des orphelins</li> <li>- Troubles psychologiques</li> <li>- Délinquance juvénile</li> <li>- Déperdition scolaire</li> </ul>	<ul style="list-style-type: none"> <li>- Organisation de 03 séminaires dans le but d'encadrer les familles</li> <li>- Fournir 160 tricycles aux handicapés</li> <li>- Fournir 100 paires de lunettes aux aveugles</li> <li>- Fournir 100 prothèses auditives</li> <li>- Fournir 20 chaussures orthopédiques</li> <li>- Fournir 100 cannes anglaises</li> <li>- Organiser 19 séminaires éducatifs aux femmes-enfant-handicapés</li> <li>- Organiser 2 séminaires éducatifs pour l'éducation à la sexualité</li> </ul>

**SECTEUR 15 : PROMOTION DE LA FEMME ET DE LA FAMILLE**

Villages concernés	Problèmes consolidés	Principales causes	Principaux effets	Besoins
Tous les villages	Marginalisation de la femme	<ul style="list-style-type: none"> <li>- Société patriarcale</li> <li>- Absence de dialogue</li> <li>- Faible pouvoir économique de la femme</li> <li>- Faible représentativité et participation de la femme dans les instances politiques et du développement</li> <li>- Ignorance des droits de la femme</li> </ul>	<ul style="list-style-type: none"> <li>- Fragilisation de la famille et de la société</li> <li>- Dépravation des mœurs</li> <li>- Accentuation de la dépendance de la femme vis-à-vis des hommes</li> <li>- Relâchement de l'encadrement de la</li> </ul>	<ul style="list-style-type: none"> <li>- Encadrement de 30 Associations Féminines ;</li> <li>- Appui en capital à 30 Associations Féminines ;</li> <li>- Construction et équipement d'un Centre de promotion de la Femme à Angossas</li> <li>- Organisation de 03</li> </ul>

		<ul style="list-style-type: none"> <li>- Sous scolarisation de la jeune fille</li> <li>- Surcharge des travaux ménagers</li> <li>- Fort attachement à la tradition/Poids culturel</li> </ul>	<ul style="list-style-type: none"> <li>famille</li> <li>- Prolifération du phénomène des filles-mères et enfants abandonnés</li> <li>- Exode rural</li> </ul>	campagnes de sensibilisation de toutes les populations sur les droits de la Femme et de la famille.
--	--	--	---	---

**SECTEUR 16 : JEUNESSE**

Villages concernés	Problèmes consolidés	Principales causes	Principaux effets	Besoins
Tous les villages	Difficultés d'accès aux structures d'encadrement des jeunes	<ul style="list-style-type: none"> <li>- Analphabétisme accentué</li> <li>- Incivisme des jeunes</li> <li>- Absence des structures d'encadrement</li> <li>- Faible capacité entrepreneuriale</li> <li>- Faible accès au financement</li> <li>- Faible mobilisation des jeunes autour des activités génératrices des revenus (AGR)</li> <li>- Pauvreté des parents</li> <li>- Absence d'un local pour l'autorité en charge des jeunes</li> </ul>	<ul style="list-style-type: none"> <li>- Désœuvrement et oisiveté</li> <li>- Déperdition scolaire</li> <li>- Délinquance juvénile</li> <li>- Dépravation des mœurs</li> <li>- Propagation du VIH/SIDA</li> </ul>	<ul style="list-style-type: none"> <li>- Redynamisation des centres d'encadrement des jeunes scolaires et non scolaires (Centres d'alphabétisation fonctionnels de Bagoualé et Anguengué)</li> <li>- Mise sur pieds des stratégies de regroupement de jeunes en association pour la mise en place d'activités génératrices de revenus et la facilitation de leur accès aux sources de financement</li> <li>- Favoriser la fédération de ces regroupements de jeunes</li> <li>- Organisation et promotion des événements de sports et de loisirs</li> <li>- Prise en compte du CNJC dans le département</li> </ul>

**SECTEUR 17 : SPORT ET EDUCATION PHYSIQUE**

Villages concernés	Problèmes consolidés	Principales causes	Principaux effets	Besoins
Tous les villages	Manque d'encadrement des sportifs	<ul style="list-style-type: none"> <li>- Insuffisance d'infrastructures sportives</li> <li>- Déficit d'équipements sportifs dans les établissements scolaires</li> <li>- Insuffisance d'enseignants/moniteurs d'éducation physique dans les établissements scolaires</li> </ul>	<ul style="list-style-type: none"> <li>- Faible épanouissement physique</li> <li>- Faible développement des disciplines sportives et des loisirs</li> <li>- Absence d'association sportive</li> </ul>	<ul style="list-style-type: none"> <li>- Construction d'un centre multi sport à Angossas et de 3 autres stades dans les 3 secteurs ;</li> <li>- Acquisition des Equipements sportifs (Football et Handball) pour chacun des 30 villages ;</li> <li>- Appui à l'organisation d'un championnat annuel de vacance (championnat de l'ADM).</li> </ul>

**SECTEUR 18 : TRANSPORT**

Villages concernés	Problèmes consolidés	Principales causes	Principaux effets	Besoins
Tous les villages	Précarité des conditions de transport	<ul style="list-style-type: none"> <li>- Mauvais état des routes</li> <li>- Non-respect de la réglementation en matière de transport</li> <li>- Forte spéculation sur les prix de transport</li> <li>- Etat défectueux des véhicules et engins utilisés par les transporteurs</li> <li>- Surcharge des véhicules et engins de transport</li> </ul>	<ul style="list-style-type: none"> <li>- Accidents de circulation très fréquents</li> <li>- Coût élevé de transport</li> <li>- Insécurité routière</li> </ul>	<ul style="list-style-type: none"> <li>- Organisation de 4 campagnes de sensibilisation des moto taximen sur la sécurité préventive, la conformité aux exigences de la loi dans leur activité, l'incivisme fiscal et l'importance d'un syndicat</li> <li>- Mise en place d'un syndicat des moto taximen</li> <li>- Renforcement des capacités</li> </ul>



		<ul style="list-style-type: none"> <li>- Moto taximen sans permis de conduire et autres documents exigibles (carte grise, assurance, etc.)</li> <li>- Non-respect du code de la route par les moto taximen et les autres usagers</li> </ul>		<ul style="list-style-type: none"> <li>technique et juridique de 50 motos taximen</li> <li>- Construction d'une gare routière à Angossas et à Esseng</li> </ul>
--	--	---	--	---

**SECTEUR 19 : EMPLOI ET FORMATION PROFESSIONNELLE**

Villages concernés	Problèmes consolidés	Principales causes	Principaux effets	Besoins
Tous les villages	Manque d'opportunités d'emplois	<ul style="list-style-type: none"> <li>- Faible capacité entrepreneuriale des chercheurs d'emploi</li> <li>- Absence d'initiative de formation professionnelle des potentiels travailleurs</li> <li>- Inexistence des structures d'encadrement professionnel</li> <li>- Faible potentiel de débouchés</li> </ul>	<ul style="list-style-type: none"> <li>- Prolifération des activités économiques illégales et/ou informelles</li> <li>- Délinquance juvénile et sénile</li> <li>- Déprivation des mœurs</li> </ul>	<ul style="list-style-type: none"> <li>- Favorisation de l'esprit d'entrepreneuriat à travers la création et l'équipement de 02 des centres de formation professionnelle (SAR/SM)</li> <li>- La facilitation de l'adhésion des apprenants dans des centres de formation</li> <li>- La favorisation de l'initiative formation-emploi</li> <li>- Facilitation de l'accès au financement après formation</li> </ul>

**SECTEUR 20 : PETITES ET MOYENNES ENTREPRISES ECONOMIE SOCIALE ET ARTISANAT**

Villages concernés	Problèmes consolidés	Principales causes	Principaux effets	Besoins
Tous les villages	Absence de promotion et de sensibilisation	<ul style="list-style-type: none"> <li>- Faible esprit et capacité entrepreneuriale</li> <li>- Faible promotion du secteur</li> <li>- Faible attraction de jeunes par les activités de production (agriculture, mécanique, couture, menuiserie...)</li> <li>- Faible qualification des populations</li> <li>- Ignorance par les populations des procédures et formalités de création d'entreprises</li> </ul>	<ul style="list-style-type: none"> <li>- Prolifération des emplois précaires</li> <li>- Augmentation du taux de désœuvrement</li> <li>- Faible pouvoir économique des populations et de la commune</li> <li>- Faible diversification des revenus</li> </ul>	<ul style="list-style-type: none"> <li>- Appui à la création de 90 PME locales ;</li> <li>- Réflexion sur la mise en place des mesures incitatives en matière de fiscalité communale pour toute nouvelle PME ;</li> <li>- Création d'un village artisanal à Angossas</li> <li>- Organisation d'une foire artisanale annuelle.</li> </ul>

**SECTEUR 21 : RECHERCHE SCIENTIFIQUE ET INNOVATION**

Villages concernés	Problèmes consolidés	Principales causes	Principaux effets	Besoins
Tous les villages	Difficultés d'accès aux innovations scientifiques	<ul style="list-style-type: none"> <li>- Manque de structure de recherche</li> <li>- Faible diffusion des innovations scientifiques</li> <li>- Absence d'informations sur les innovations agropastorales</li> <li>- Manque de semences améliorées</li> <li>- Négligence de la pharmacopée traditionnelle par les jeunes générations</li> <li>- Faible promotion du secteur</li> </ul>	<ul style="list-style-type: none"> <li>- Utilisation du matériel végétal à faible potentiel en agriculture</li> <li>- Technique de production agricole rudimentaire</li> <li>- Faible production agricole</li> <li>- Disparition des savoirs faire locaux</li> <li>- Baisse des revenus</li> </ul>	<ul style="list-style-type: none"> <li>- Sensibilisation des populations de la commune sur l'existence des structures de recherches</li> <li>- Mise en place dans la commune d'une plate-forme permettant aux populations d'accéder à l'information sur les innovations scientifiques</li> <li>- 300 Organisations de Producteurs sont abonnés aux journaux de vulgarisation agricoles tels que Spore, la</li> </ul>

			- Pauvreté	voix du paysan, etc.
--	--	--	------------	----------------------

**SECTEUR 22 : TOURISME**

Villages concernés	Problèmes consolidés	Principales causes	Principaux effets	Besoins
Tous les villages	Non valorisation des opportunités touristiques et éco touristiques	<ul style="list-style-type: none"> <li>- Faible capacité d'accueil (restauration, auberges...)</li> <li>- Non aménagement des sites touristiques</li> <li>- Enclavement de la commune</li> </ul>	<ul style="list-style-type: none"> <li>- Faible attraction des touristes</li> <li>- Faible pouvoir économique des populations et de la commune</li> </ul>	<ul style="list-style-type: none"> <li>- Construction d'un hôtel municipal</li> <li>- Aménagement de l'accès aux sites touristiques</li> <li>- Organisation de trois campagnes de sensibilisation des populations sur l'importance du tourisme</li> <li>- Promotion du tourisme écologique</li> </ul>

**SECTEUR 23 : CULTURE**

Villages concernés	Problèmes consolidés	Principales causes	Principaux effets	Besoins
Tous les villages	Absence de promotion des valeurs culturelles	<ul style="list-style-type: none"> <li>- Faible capacité de promotion et de développement des initiatives culturelles</li> <li>- Absence d'infrastructures socioculturelles</li> <li>- Insuffisance des foyers communautaires</li> <li>- Faible capacité organisationnelle et financière</li> <li>- Absence d'encadrement</li> <li>- Fracture inter culturelle</li> </ul>	<ul style="list-style-type: none"> <li>- Aliénation culturelle</li> <li>- Non contribution de la culture à l'économie des familles et de la commune</li> <li>- Déprivation de la culture locale</li> </ul>	<ul style="list-style-type: none"> <li>- Appui de 30 groupes culturels ;</li> <li>- Construction de 10 Foyers culturels et d'un Centre culturel à Angossas ;</li> <li>- Organisation d'un festival culturel annuel ;</li> <li>- Création et équipement d'un Orchestre communal</li> </ul>

**SECTEUR 24 : MINES ET DEVELOPPEMENT INDUSTRIEL**

Villages concernés	Problèmes consolidés	Principales causes	Principaux effets	Besoins
Tous les villages	Difficultés de développement de l'exploitation des carrières de sable et de pierres	<ul style="list-style-type: none"> <li>- Faible organisation et structuration des acteurs</li> <li>- Absence de formation</li> <li>- Faible capacité technique et financière des artisans miniers</li> <li>- Non valorisation du potentiel minier par la commune</li> </ul>	<ul style="list-style-type: none"> <li>- Sous exploitation des ressources</li> <li>- Paupérisation des populations</li> <li>- Faible pouvoir économique de la commune</li> </ul>	<ul style="list-style-type: none"> <li>- Organisation et structuration des acteurs du secteur minier</li> <li>- Renforcement des capacités techniques et financières et équipement</li> <li>- Valorisation par la commune du potentiel minier</li> <li>- Inventorier les sites et les exploitants</li> <li>- Organiser des campagnes de sensibilisation sur l'exploitation du sable et de la pierre</li> </ul>

**SECTEUR 25 : COMMERCE**

Villages concernés	Problèmes consolidés	Principales causes	Principaux effets	Besoins
Tous les villages	Difficulté d'écoulement des	<ul style="list-style-type: none"> <li>- Faible niveau d'organisation des producteurs</li> </ul>	<ul style="list-style-type: none"> <li>- Forte spéculation sur les produits</li> <li>- Faible revenu</li> <li>- Risque de</li> </ul>	<ul style="list-style-type: none"> <li>- Renforcer les capacités organisationnelles managériales et communicationnelles de 60 organisations /acteurs de production</li> <li>- Equipement des marchés de Mpoundou, Angossas et Esseng en comptoirs, tables et chaises</li> </ul>

	produits agricoles	-Faible demande ;	perte des marchandises	- Création de 4 marchés périodiques à Mpondou, Beul, Mayos et Esseng - Organisation d'une campagne de sensibilisation des opérateurs économiques sur l'incivisme fiscal
--	--------------------	-------------------	------------------------	--

### **SECTEUR 26 : POSTES ET TELECOMMUNICATIONS**

Villages concernés	Problèmes consolidés	Principales causes	Principaux effets	Besoins
Tous les villages	Difficultés d'accès à l'information	- Absence d'antennes de relais (radio, télévision, internet et téléphone) - Non maîtrise des NTIC par les populations - Absence d'un centre multimédia communal - Peu d'intérêt accordé aux informations	- Sous information des populations - Faible ouverture au monde extérieur - Difficulté de communication avec l'extérieur - Capacité de recherche et d'innovation limitée (internet)	- Construction et équipement d'un Télécentre Communautaire polyvalent à Angossas

### **SECTEUR 27 : TRAVAIL ET SECURITE SOCIALE**

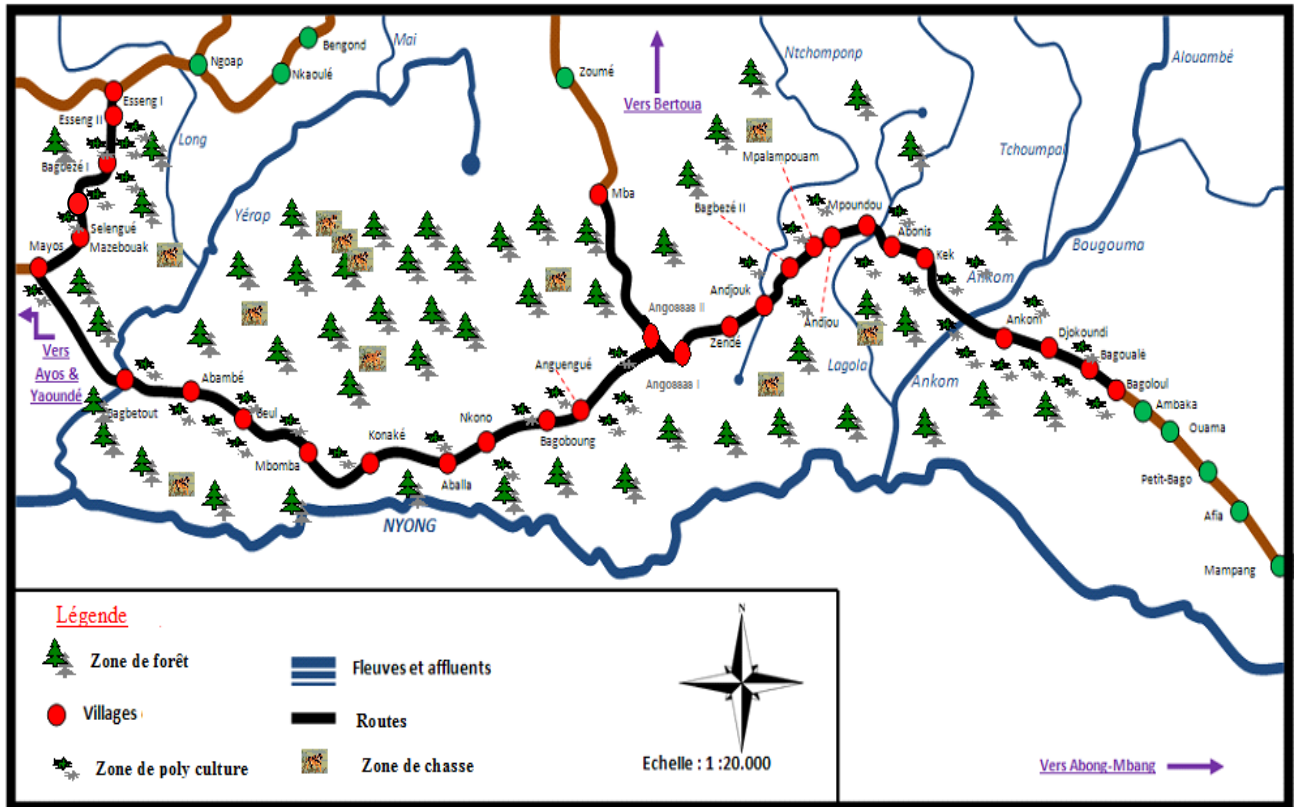
Villages concernés	Problèmes consolidés	Principales causes	Principaux effets	Besoins
Tous les villages	Faible épanouissement des travailleurs et retraités	- Non affiliation des travailleurs Communaux à la CNPS - Manque de syndicat des moto-taximen pour défendre leurs droits - Faible organisation et structuration des travailleurs	- Pensions fortement réduites par les dépenses en transport - Faible participation des travailleurs aux actions de développement - Misère accentuée des retraités - Poids pour la société	- Affiliation de tous les travailleurs communaux à la CNPS ; - Sensibilisation des travailleurs sur leurs droits ; - Création d'un syndicat de moto taximen - Création d'une association des travailleurs communaux

### **SECTEUR 28 : COMMUNICATION**

Villages concernés	Problèmes consolidés	Principales causes	Principaux effets	Besoins
Tous les villages	Difficultés d'accès à l'information	- Absence d'antennes de relais - Non maîtrise des NTIC par les populations - Absence de radio rurale et de personnel de communication - Manque de matériel didactique - Peu d'intérêt accordé aux informations - Faible vulgarisation des NTIC et l'usage de l'Internet	- Sous information des populations - Faible ouverture au monde extérieur - Difficulté de communication avec l'intérieur et l'extérieur - Capacité de recherche et d'innovation limitée (internet)	- Création d'une radio rurale à Angossas - Implantation d'antennes de relais à Angossas (Téléphonie mobile, CRTV)

### 3.3. Esquisse de PUGT

Carte 1: projection du PUGT de la commune d'Angossas



## **4. PLANIFICATION STRATEGIQUE**

## **4.1. VISION ET OBJECTIFS DU PCD**

### **Vision du PCD**

Dans le cadre l'amélioration des conditions de vie de leurs communautés, les populations d'Angossas au travers de l'exécutif communal ont tablé sur la vision : « **de faciliter l'accès des populations aux services sociaux et au développement afin d'améliorer leur conditions de vie** »

### **Objectifs du PCD**

Le PCD a pour objectifs de :

- Mettre en exergue les besoins de la communauté ;
- Orienter la politique de développement de la commune ;
- Vendre l'image de la commune à l'échelle nationale et internationale

## **4.2. Cadre logique par secteur**

Les tableaux ci-dessous présentent les cadres logiques par secteur.

Tableau 8 : DIFFERENTS CADRES LOGIQUES PAR SECTEUR

<b>SECTEUR 1 : ELEVAGE, PECHEES ET INDUSTRIES ANIMALES</b>				
<b>Problème du secteur : Faible production pastorale</b>				
<b>Stratégie du plan (Logique d'intervention)</b>	<b>Indicateurs Objectivement Vérifiables (IOV)</b>	<b>Moyens de vérifications (MDV)</b>	<b>Hypothèses (Facteurs externes)</b>	<b>Indicateurs des Facteurs externes</b>
<b>Objectif supérieur (DSCE)</b> Assurer une production durable en quantité et en qualité dans les filières animales et halieutiques	<ul style="list-style-type: none"> <li>- Part de la production animale dans le PIB</li> <li>- Part de la production halieutique dans le PIB</li> </ul>	Enquête INS, ECAM	Les appuis divers sont déployés pour soutenir la production dans les filières animales et halieutiques	Nombre d'appui déployés
<b>Objectif sectoriel stratégique</b> Assurer l'augmentation constante de la production des filières animales en quantité et en qualité et un envol de l'activité piscicole	<ul style="list-style-type: none"> <li>- Taux d'augmentation de la production dans les filières animales</li> <li>- Taux de croissance du nombre d'actifs dans la filière piscicole</li> </ul>	Enquête, Rapports d'activités sectoriels		
<b>Objectifs spécifiques :</b> 1) Construire et équiper le centre zootechnique et vétérinaire en matériel de travail et en matériel roulant 2) Appuyer le centre zootechnique et vétérinaire dans l'acquisition d'une pharmacie vétérinaire 3) Construire des logements d'astreinte pour le centre zootechnique et vétérinaire 4) Construire une aire d'abattage à Angossas 5) Former 60 GIC et associations en techniques d'élevage 6) Appuyer et accompagner 60 GIC et associations dans l'élaboration des dossiers en vue de la recherche de financement dans le domaine de l'élevage 7) Organiser 3 campagnes de vaccination annuelles du cheptel 8) Mettre en place un centre aquacole à Angossas 9) Mettre en place une ferme avicole à Angossas	<ul style="list-style-type: none"> <li>- Nombre de bâtiment pour le centre zootechnique et vétérinaire</li> <li>- Nombre et qualité de logements d'astreinte pour le centre zootechnique et vétérinaire</li> <li>- Nombre d'équipements de travail et de matériel roulant</li> <li>- Nombre d'aires d'abattage construites</li> <li>- Nombre de GIC formés en techniques d'élevage</li> <li>- Nombre de dossiers de recherche de financement montés</li> <li>- Nombre de campagnes annuelles de vaccinations organisées</li> <li>- Nombre de centre aquacole mis en place</li> <li>- Nombre de ferme avicole mise en place</li> </ul>	Enquête, Rapports d'activités sectoriels		
<b>Résultats attendus :</b> 1) Le centre zootechnique et vétérinaire d'Esseng est construit et équipé 2) Le centre zootechnique et vétérinaire d'Esseng dispose d'une pharmacie vétérinaire 3) Des logements d'astreinte sont construits pour le centre zootechnique et vétérinaire 4) Une aire d'abattage est construite à Angossas 5) 60 GIC et associations sont formés en techniques d'élevage 6) 30 GIC et association sont appuyés dans la recherche de	<ul style="list-style-type: none"> <li>- Nombre de bâtiment pour le centre zootechnique et vétérinaire</li> <li>- Nombre et qualité de logements d'astreinte pour le centre zootechnique et vétérinaire</li> <li>- Nombre d'équipements de travail et de matériel roulant</li> <li>- Nombre d'aires d'abattage construites</li> <li>- Nombre de GIC formés en techniques d'élevage</li> <li>- Nombre de dossiers de recherche de financement montés</li> </ul>	Enquête, Rapports d'activités sectoriels		

financements dans le domaine de l'élevage 7) 3 campagnes de vaccinations annuelles sont organisées 8) Un centre aquacole est mis en place à Angossas 9) Une ferme avicole communale est mise en place à Angossas	- Nombre de campagnes annuelles de vaccinations organisées - Nombre de centre aquacole mis en place - Nombre de ferme avicole mise en place			
<b>Activités principales</b>			<b>Cadre estimatif des couts</b>	
1.1. Construction et équipement du centre zootechnique et vétérinaire d'Esseng I 2.1. Equipement du centre zootechnique et vétérinaire d'Esseng I en pharmacie vétérinaire 2.2. Equipement du centre zootechnique et vétérinaire d'Esseng I en matériel roulant 3.1. Construction du logement d'astreinte du centre zootechnique et vétérinaire d'Esseng I 3.2. Equipement du logement d'astreinte du centre zootechnique et vétérinaire d'Esseng I	4.1. Construction de l'aire d'abattage à Angossas 5.1. Identification des GIC et associations pour la formation en techniques d'élevage 5.2. Formation de 60 GIC et associations en techniques d'élevages 6.1. Appui en capital à 30 GIC et associations dans le domaine de l'élevage 7.1. Organisation de 3 campagnes annuelles de vaccination du cheptel 8.1. Création et construction d'un centre d'alevinage et de contrôle des pêches à Angossas pour l'approvisionnement en alevins des pisciculteurs 9.1. Création d'une ferme avicole communale pour l'approvisionnement en poussins d'un jour 9.2. Création d'une provenderie communale	Libellés	Montants	
		Total investissement	210 000 000	
		Total Fonctionnement	66 500 000	
		Imprévus	3 500 000	
		<b>Total estimatif</b>	<b>280 000 000</b>	



<b>SECTEUR 2 : AGRICULTURE</b>				
<b>Problème du secteur : Faible production agricole</b>				
<b>Stratégie du plan (Logique d'intervention)</b>	<b>Indicateurs Objectivement Vérifiables (IOV)</b>	<b>Moyens de vérifications (MDV)</b>	<b>Hypothèses (Facteurs externes)</b>	<b>Indicateurs des Facteurs externes</b>
<b>Objectif supérieur (DSCE)</b> Assurer une production durable en quantité et en qualité dans les filières agricole	Part de la production agricole dans le PIB	Enquête INS, ECAM	Les appuis divers sont déployés pour soutenir la production dans les filières agricole	Nombre d'appui déployés
<b>Objectif sectoriel stratégique</b> Assurer augmentation constante de la production des filières agricoles	<ul style="list-style-type: none"> <li>- Taux d'augmentation de la production dans les filières agricoles</li> <li>- Taux de croissance du nombre d'actifs dans les filières agricoles</li> <li>- Niveau d'augmentation des superficies cultivées et des filières pratiquées</li> </ul>	Enquête, Rapports d'activités sectoriels		
<b>Objectifs spécifiques :</b> 1) Construire et équiper la délégation d'agriculture, les deux CEAC et les quatre postes agricoles 2) Equiper le CEAC et les quatre postes agricoles en personnel et en matériel de travail 3) Renforcer les capacités organisationnelles et financières de 600 agriculteurs 4) Fournir un appui technique à 600 agriculteurs 5) Faciliter l'accès aux intrants agricoles (Produits phytosanitaires, semences améliorées, matériel agricole, etc.) à au moins 600 agriculteurs 6) Renforcer la protection des cultures contre les déprédateurs 7) Sensibiliser les agriculteurs à se regrouper en GIC, Union de GIC et Fédérations 8) Construire quatre magasins de stockages dans la commune d'Angossas	<ul style="list-style-type: none"> <li>- Nombre de bâtiments pour la délégation d'agriculture les CEAC et les postes agricoles</li> <li>- Nombre d'équipements dans le CEAC et les postes agricoles</li> <li>- Nombre de personnel en service dans le CEAC et les postes agricoles</li> <li>- Nombre de matériel roulant disponible pour le CEAC et les postes agricoles</li> <li>- Nombre d'agriculteurs ayant accès aux produits phytosanitaires</li> <li>- Nombre d'agriculteurs ayant accès aux semences améliorées</li> <li>- Nombre d'agriculteurs regroupés en GIC, Unions de GIC et Fédérations</li> <li>- Nombre de magasins de stockages construits</li> </ul>	Enquête, Rapports d'activités sectoriels		
<b>Résultats attendus :</b> 1) La délégation d'Agriculture, les deux CEAC et les quatre postes agricoles sont construits et équipés 2) Le CEAC et les quatre postes agricoles sont pourvus en personnel et en matériel roulant 3) Les capacités organisationnelles et financières de 600 agriculteurs sont renforcées 4) 600 agriculteurs reçoivent un appui technique	<ul style="list-style-type: none"> <li>- Nombre de bâtiments pour la délégation d'agriculture les CEAC et les postes agricoles</li> <li>- Nombre d'équipements dans le CEAC et les postes agricoles</li> <li>- Nombre de personnel en service dans le CEAC et les postes agricoles</li> <li>- Nombre de matériel roulant disponible pour le CEAC et les postes agricoles</li> <li>- Nombre d'agriculteurs ayant accès aux</li> </ul>	Enquête, Rapports d'activités sectoriels		

<p>5) 600 agriculteurs ont un accès plus facile aux intrants agricoles (Produits phytosanitaires, semences améliorées, matériel agricole, etc.)</p> <p>6) La lutte contre les déprédateurs est renforcée</p> <p>7) Les agriculteurs sont regroupés en GIC, Union de GIC et Fédérations</p> <p>8) Construction des infrastructures de stockages construits dans la commune d'Angossas</p>	<p>produits phytosanitaires</p> <ul style="list-style-type: none"> <li>- Nombre d'agriculteurs ayant accès aux semences améliorées</li> <li>- Nombre d'agriculteurs regroupés en GIC, Unions de GIC et Fédérations</li> <li>- Nombre de magasins de stockages construits</li> </ul>			
<b>Activités principales</b>			<b>Cadre estimatif des coûts</b>	
<p>1.1. Construction et équipement de la délégation d'Arrondissement du MINADER d'Angossas</p> <p>1.2. Construction des CEAC de Mpoundou et de Beul</p> <p>1.3. Construction des postes agricoles de Mpoundou et de Beul</p> <p>1.4. Réhabilitation des postes agricoles de Mayos et Angossas</p> <p>1.5. Équipement des deux CEAC et des quatre postes agricoles</p> <p>2.1. Appui du CEAC et des quatre postes agricoles en personnel</p> <p>2.2. Appui du CEAC et des quatre postes agricoles en matériel roulant</p>	<p>3.1. Renforcement des capacités organisationnelles et financières de 600 GIC d'agriculteurs</p> <p>4.1 Appui technique de 600 GIC d'agriculteurs</p> <p>4.2. Formation de 600 GIC d'agriculteurs sur la conduite des différentes spéculations et l'utilisation du matériel agricole tous les 3 ans</p> <p>5.1. Facilitation de l'accès aux intrants agricoles à 600 agriculteurs</p> <p>5.2. Construction et équipement de la maison du planteur à Angossas</p> <p>5.3. Mise en place de quatre pépinières communales de cacao, café, palmier à huile et bananier plantain... à Angossas, Abonis, Konaké et Mazebouag</p> <p>6.1. Formation et suivi d'au moins 600 agriculteurs en lutte contre les déprédateurs</p> <p>7.1. Regroupement des agriculteurs en GIC</p> <p>7.2. Regroupement des GIC en Unions de GIC</p> <p>7.3. Regroupement des Unions de GIC en Fédérations</p> <p>8.1. Construction des aires de séchages dans chaque village</p> <p>8.2. Construction de magasins de stockages dans chaque village</p>	Libellés	Montants	
		Total investissement	378 000 000	
		Total Fonctionnement	40 000 000	
		Imprévus	10 000 000	
		<b>Total estimatif</b>	<b>428 000 000</b>	

<b>SECTEUR 3 : FORET ET FAUNE</b>				
<b>Problème du secteur : Dégradation des forêts et rareté des ressources fauniques</b>				
<b>Stratégie du plan (Logique d'intervention)</b>	<b>Indicateurs Objectivement Vérifiables (IOV)</b>	<b>Moyens de vérifications (MDV)</b>	<b>Hypothèses (Facteurs externes)</b>	<b>Indicateurs des Facteurs externes</b>
<b>Objectif supérieur (DSCE)</b> Assurer une gestion durable des ressources naturelles	<ul style="list-style-type: none"> <li>- Part de la production forestière dans le PIB</li> <li>- Proportion d'écosystèmes réhabilités</li> <li>- Niveau d'augmentation des surfaces reboisées</li> </ul>	Enquête INS, ECAM		
<b>Objectif sectoriel stratégique</b> Promouvoir une gestion durable des forêts existantes et la régénération des espaces forestiers dévastés	<ul style="list-style-type: none"> <li>- Sensibilisation au respect de la réglementation en vigueur dans l'exploitation des forêts existantes</li> <li>- Promotion de la réhabilitation des écosystèmes forestiers</li> </ul>	Enquête, Rapports d'activités sectoriels		
<b>Objectifs spécifiques :</b> 1) Créer, organiser et équiper des comités de vigilance dans chaque village ayant une forêt communautaire 2) Organiser 3 campagnes annuelles de vulgarisation des techniques de régénération forestières 3) Achever le processus de classement de la forêt communale d'Angossas 4) Organiser 2 campagnes annuelles de sensibilisation des populations sur les textes et lois relatives à la gestion des ressources forestières 5) Créer quatre pépinières forestières pour le reboisement des forêts dévastées 6) Reboiser tous les espaces forestiers dégradés dans la commune 7) Mettre en place une aulacoderie communale 8) Créer et former des GIC pour la valorisation des PFNL 9) Créer un jardin botanique communal	<ul style="list-style-type: none"> <li>- Nombre de campagne de sensibilisation</li> <li>- Nombre de comités de vigilance des forêts communautaires créés, organisés et équipés</li> <li>- Nombre de participants aux campagnes de sensibilisation</li> <li>- Nombre de pépinières d'arbres mises en place</li> <li>- Nombre de plants d'arbre plantés</li> <li>- Nombre d'hectares de forêt reboisés</li> <li>- Nombre d'aulacoderie communale mise en place</li> <li>- Nombre de GIC créés et formés pour la valorisation des PFNL</li> <li>- Quantité d'espèces arboricoles présentes dans le jardin botanique communal</li> </ul>	Enquête, Rapports d'activités sectoriels		
<b>Résultats attendus :</b> 1) Des comités de vigilance sont créés, organisés et équipés dans les villages ayant des forêts communautaires 2) 3 campagnes annuelles de vulgarisation des techniques de régénération forestières sont organisées 3) Le processus de classement de la forêt communale d'Angossas est achevé 4) 2 campagnes annuelles de sensibilisation des populations sur les textes et lois relatifs à la gestion des ressources forestières sont organisées 5) Quatre pépinières forestières pour le reboisement des forêts dégradées sont mises en place 6) Tous les espaces forestiers dégradés dans la commune sont	<ul style="list-style-type: none"> <li>- Nombre de campagne de sensibilisation</li> <li>- Nombre de comités de vigilance des forêts communautaires créés, organisés et équipés</li> <li>- Nombre de participants aux campagnes de sensibilisation</li> <li>- Nombre de pépinières d'arbres mises en place</li> <li>- Nombre de plants d'arbre plantés</li> <li>- Nombre d'hectares de forêt reboisés</li> <li>- Nombre d'aulacoderie communale mise en place</li> <li>- Nombre de GIC créés et formés pour la valorisation des PFNL</li> <li>- Quantité d'espèces arboricoles présentes dans le jardin botanique communal</li> </ul>	Enquête, Rapports d'activités sectoriels		

reboisés 7) Une aulacoderie communale est mise en place 8) 30 GIC sont créés et formés pour la valorisation des PFNL 9) Un jardin botanique communal est mis en place				
<b>Activités principales</b>			<b>Cadre estimatif des couts</b>	
1.1. Création et organisation des comités de vigilances dans les villages ayant des forêts communautaires 1.2. Equipement des comités de vigilances 2.1. organisation de campagnes de vulgarisation des techniques de régénération des forêts 3.1. Achèvement du processus de classement de la forêt communale 3.2. Exploitation rationnelle de la forêt communale 4.1. Organisation de campagnes annuelles de sensibilisation des populations sur les textes et lois relatifs à la gestion des ressources forestières	5.1. Mise en place de quatre pépinières pour le reboisement des forêts dégradées à Mpoundou (01), Abambé (01), Esseng (01) et Mba (01) 6.1. reboisement des espaces forestiers dégradés de la commune 7.1. Mise en place d'une aulacoderie communale à Angossas 8.1. Appui à la légalisation et à l'organisation de 30 GIC pour la valorisation des PFNL 8.2. Formation de 30 GIC dans la valorisation des PFNL 9.1. Création d'un jardin botanique communal à Angossas 9.2. Mise en place du jardin botanique communal à Angossas	Libellés	Montants	
		Total investissement	50 000 000	
		Total Fonctionnement	15 000 000	
		Imprévus	3 500 000	
		<b>Total estimatif</b>	<b>68 500 000</b>	

<b>SECTEUR 4 : ENVIRONNEMENT ET PROTECTION DE LA NATURE</b>				
<b>Problème du secteur : Manque de sensibilisation et d'informations</b>				
<b>Stratégie du plan (Logique d'intervention)</b>	<b>Indicateurs Objectivement Vérifiables (IOV)</b>	<b>Moyens de vérifications (MDV)</b>	<b>Hypothèses (Facteurs externes)</b>	<b>Indicateurs des Facteurs externes</b>
<b>Objectif supérieur (DSCE)</b> Assurer une gestion durable des ressources naturelles	Taux de couverture du monitoring environnemental (100%)	Enquête INS, ECAM		
<b>Objectif sectoriel stratégique</b> Réduire le taux d'insalubrité dans la commune de 90%	Taux de d'insalubrité dans la Commune d'Angossas	Enquête ménages, rapport d'activités sectoriels		
<b>Objectifs spécifiques :</b> 1) Sensibiliser les populations sur la nécessité de protéger l'environnement ; 2) Organiser 3 campagnes annuelles de sensibilisation des populations sur l'hygiène et la salubrité 3) Construire un bloc de 6 latrines publiques au centre ville d'Angossas ; 4) Formation de 300 ménages aux techniques d'assainissement 5) Aménager les jardins, places publiques et espace vert	- Nombre de personnes sensibilisées sur les textes et lois sur la gestion des ressources forestières ; - Nombre de campagnes d'hygiène et salubrité des populations organisées - Nombre de blocs de latrines publiques construites; - Nombre de jardins, places publiques et espaces verts aménagés, - Nombre de ménages formés aux techniques d'assainissement	Enquête ménages, rapport d'activités sectoriels		
<b>Résultats attendus :</b> 1) La population est sensibilisée sur la nécessité de protéger l'environnement ; 2) L'hygiène et la salubrité des populations est améliorée; 3) Un bloc de 6 latrines publiques est construit à Angossas ; 4) 300 ménages sont formés aux techniques d'assainissement ; 5) Les jardins, places publiques et espace vert sont aménagés.	- Nombre de personnes sensibilisées sur les textes et lois sur la gestion des ressources forestières ; - Nombre de campagnes d'hygiène et salubrité des populations organisées - Nombre de blocs de latrines publiques construites; - Nombre de jardins, places publiques et espaces verts aménagés, - Nombre de ménages formés aux techniques d'assainissement	Enquête ménages, rapport d'activités sectoriels		
<b>Activités principales</b>		<b>Cadre estimatif des coûts</b>		
1.1. sensibilisation des populations sur la nécessité de protéger l'environnement ; 2.1. Création, équipement et opérationnalisation d'un service d'hygiène et salubrité au sein de la Commune d'Angossas ; 2.2. Organisation de 03 campagnes annuelles d'hygiène et salubrité ; 3.1. Construction d'un bloc de 6 latrines publiques au centre ville d'Angossas	4.1. Formation de 300 ménages aux techniques d'assainissement en zone rurale 5.1. Aménagement des jardins, places publiques et espace vert dans la ville d'Angossas	<b>Libellés</b>	<b>Montants</b>	
		Total investissement	50 000 000	
		Total Fonctionnement	20 000 000	
		Imprévus	5 000 000	
		<b>Total estimatif</b>	<b>75 000 000</b>	

**SECTEUR 5 : COMMERCE**

Problème du secteur : Difficultés d'écoulement des produits agricoles				
Stratégie du plan (Logique d'intervention)	Indicateurs Objectivement Vérifiables (IOV)	Moyens de vérifications (MDV)	Hypothèses (Facteurs externes)	Indicateurs des Facteurs externes
<b>Objectif supérieur (DSCE)</b> Assurer de manière compétitive la présence des produits camerounais sur les marchés	- Part des exportations dans le PIB - Déficit de la balance commerciale	Enquête INS, ECAM		
<b>Objectif sectoriel stratégique</b> Faciliter l'exercice des activités commerciales dans la Commune d'Angossas	Nombre et types d'activités commerciales viables dans la Commune	Enquête ménages, rapport d'activités sectoriels		
<b>Objectifs spécifiques :</b> 1) Organiser la commercialisation des produits agricoles ; 2) Equiper les marchés de Mpoundou, Angossas et Esseng en comptoirs, tables et chaises 3) Organiser 3 marchés périodiques hebdomadaires à Mpoundou, Beul et Mayos 4) Organiser une campagne annuelle de sensibilisation des opérateurs économiques sur l'incivisme fiscal.	- Niveau d'organisation de la commercialisation des produits ; - Nombre de marchés équipés de comptoirs ; tables et chaises ; - Nombre de marchés périodiques organisés ; - Nombre d'opérateurs économiques sensibilisés sur l'incivisme fiscal.	Enquête ménages, rapport d'activités sectoriels		
<b>Résultats attendus :</b> 1) la commercialisation des produits agricoles est organisée ; 2) les marchés de Mpoundou, Angossas et Esseng sont équipés en comptoirs, chaises et tables ; 3) 3 marchés périodiques hebdomadaires sont organisés à Mpoundou, Beul et Mayos 4) Une campagne annuelle de sensibilisation sur l'incivisme fiscal est organisée à l'intention des opérateurs économiques	- Niveau d'organisation de la commercialisation des produits ; - Nombre de marchés équipés de comptoirs ; tables et chaises ; - Nombre de marchés périodiques organisés ; - Nombre d'opérateurs économiques sensibilisés sur l'incivisme fiscal.	Enquête ménages, rapport d'activités sectoriels		
<b>Activités principales</b>			<b>Cadre estimatif des coûts</b>	
1.1. Formation et suivi de 60 organisations de producteurs dans la commercialisation des produits de base ; 1.2. Organisation de ventes groupées des produits locaux ; 2.1. Construction et équipement de 03 marchés de Mpoundou (01), Angossas (01) et Esseng (01) en comptoirs tables et chaises et latrines	2.2. Construction de trois magasins de stockages à Esseng, Angossas et Mpoundou 3.1. Organisation de 3 marchés périodiques hebdomadaires à Mpoundou, Beul et Esseng ; 4.1. Organisation d'une campagne de sensibilisation à l'intention des opérateurs économiques sur l'incivisme fiscal	Libellés	Montants	
		Total investissement	130 000 000	
		Total Fonctionnement	25 000 000	
		Imprévus	10 000 000	
		<b>Total estimatif</b>	<b>165 000 000</b>	

<b>SECTEUR 6 : SANTE PUBLIQUE</b>				
<b>Problème du secteur : Difficultés d'accès aux soins de qualité</b>				
<b>Stratégie du plan (Logique d'intervention)</b>	<b>Indicateurs Objectivement Vérifiables (IOV)</b>	<b>Moyens de vérifications (MDV)</b>	<b>Hypothèses (Facteurs externes)</b>	<b>Indicateurs des Facteurs externes</b>
<b>Objectif supérieur (DSCE)</b> Les populations de toutes les régions du Cameroun jouissent d'une bonne santé favorable à leur contribution aux efforts de croissance	<ul style="list-style-type: none"> <li>- Proportion de districts de santé consolidés ;</li> <li>- Ratio professionnel de santé/population (au moins 1,5 pour 1000 habitants) ;</li> <li>- Proportion de la population desservie par une formation sanitaire fonctionnelle située à une heure de marche (une formation sanitaire à une heure de marche pour au moins 70% de la population) ;</li> <li>- Dépense publique de santé par habitant.</li> </ul>	Enquête INS (EDS, ECAM, etc)		
<b>Objectif sectoriel stratégique</b> Faciliter l'accès des populations aux soins de santé dans la Commune d'Angossas	<ul style="list-style-type: none"> <li>- Proportion de la population desservie par une formation sanitaire fonctionnelle située à une heure de marche</li> <li>- Dépense publique de santé par habitant.</li> </ul>	Enquête ménages, rapport d'activités sectoriels		
<b>Objectifs spécifiques :</b> 1) Affecter/recruter 23 personnels de santé ; 2) Réhabiliter les bâtiments des formations sanitaires de Bagoloul, Mpoundou et Bagbezé II 3) Créer, construire et équiper un CSI à Bagoloul 4) Équiper les formations sanitaires existantes en matériel (ambulance, moto groupe électrogène, outils informatique, matériel chirurgical, médicaments ...) 5) Créer une mutuelle de santé par secteur (Bagoloul-angossas, Anguengué-Bagbetout et Mayos-Esseng). 6) Organiser le secteur informel	<ul style="list-style-type: none"> <li>- Nombre de personnel de santé affecté/recruté ;</li> <li>- Nombre de bâtiments au CSI de Bagoloul</li> <li>- Nombre de bâtiments des formations sanitaires réhabilités ;</li> <li>- Nombre de formations sanitaires équipés en matériel ;</li> <li>- Nombre de mutuelle de santé créée.</li> <li>- Nombre d'actions menées en vue de l'organisation du secteur informel</li> </ul>	Enquête ménages, rapport d'activités sectoriels		
<b>Résultats attendus :</b> 1) Au moins 23 personnels de santé sont recrutés/affectés pour les formations sanitaires d'Angossas ; 2) Les bâtiments des formations sanitaires de Bagoloul, Mpoundou et Bagbezé II sont réhabilités 3) Un CSI est créé, construit et équipé à Bagoloul 4) Les formations sanitaires existantes sont équipés en matériel ; 5) une Mutuelle de santé est créée par axe. 6) Le secteur informel est organisé	<ul style="list-style-type: none"> <li>- Nombre de personnel de santé affecté/recruté ;</li> <li>- Nombre de bâtiments au CSI de Bagoloul</li> <li>- Nombre de bâtiments des formations sanitaires réhabilités ;</li> <li>- Nombre de formations sanitaires équipés en matériel ;</li> <li>- Nombre de mutuelle de santé créée.</li> <li>- Nombre d'actions menées en vue de l'organisation du secteur informel</li> </ul>	Enquête ménages, rapport d'activités sectoriels		
<b>Activités principales</b>			<b>Cadre estimatif des coûts</b>	
1.1. Affectation de 16 personnels de santé pour les formations sanitaires :	4.1. Acquisition du matériel roulant pour les formations sanitaires existantes		Libellés	Montants

<p>Angossas II : (1 IDE, 1 IB, 1 Matrone ; Bagoloul : 1 IDE, 1 IB, 1 AS, 1 Matrone) ; Mbomba : (1 IDE, 1 AS, 1 Matrone ; Mayos 1 IDE, 1 AS, 1 Matrone) ; Bagbezé II : (1 IDE, 1 AS, 1 Matrone).</p> <p>2.1. Réhabilitation des bâtiments des formations sanitaires de Bagoloul, Mpoundou et Bagbezé II</p> <p>3.1. Création, Construction et équipement du CSI de Bagoloul</p>	<p>4.2. Acquisition du matériel sanitaire pour les formations sanitaires existantes : (ambulance, moto, groupe électrogène, outils informatique, matériel chirurgical, médicaments ...)</p> <p>5.1. Création et opérationnalisation d'une Mutuelle de santé à Angossas.</p> <p>6.1. Les initiatives informelles dans le domaine de la santé sont recensées et organisées</p>	Total investissement	100 000 000
		Total Fonctionnement	50 000 000
		Imprévus	10 000 000
		<b>Total estimatif</b>	<b>160 000 000</b>



<b>SECTEUR 7 : EDUCATION DE BASE</b>				
<b>Problème du secteur : Difficultés d'accès à une éducation de qualité</b>				
<b>Stratégie du plan (Logique d'intervention)</b>	<b>Indicateurs Objectivement Vérifiables (IOV)</b>	<b>Moyens de vérifications (MDV)</b>	<b>Hypothèses (Facteurs externes)</b>	<b>Indicateurs des Facteurs externes</b>
<b>Objectif supérieur (DSCE)</b> Améliorer l'accès et l'équité dans l'éducation de base	- Taux d'admission (au moins 50% d'augmentation ; - Taux Brut de scolarisation (TBS); - Indice de parité (fille /garçon) au moins 5% d'augmentation) ; - Taux de couverture.	Enquête INS (EDS, ECAM, etc)		
<b>Objectif sectoriel stratégique</b> Faciliter l'accès à l'Education de base dans la Commune d'Angossas	- Taux d'admission ; - Taux Brut de scolarisation (TBS); - Indice de parité (fille /garçon) ; - Taux de couverture.	Enquête ménages, rapport d'activités sectoriels		
<b>Objectifs spécifiques :</b> 1) Affecter/recruter 35 Enseignants qualifiés ; 2) Construire et équiper 32 salles de classe ; 3) Réhabiliter 23 salles de classe ; 4) Sensibiliser tous les parents sur les bienfaits de la scolarisation des enfants.	- Nombre de personnel de Enseignant affecté/recruté ; - Nombre d'infrastructures scolaires du secteur de l'éducation de base construites et équipés ; - Nombre de parents sensibilisé sur les bienfaits de la scolarisation des enfants.	Enquête ménages, rapport d'activités sectoriels		
<b>Résultats attendus :</b> 1) Au moins 35 Enseignants qualifiés sont recrutés ; 2) Des infrastructures scolaires du secteur de l'éducation de base sont construites et équipées ; 3) Au moins 23 salles de classes sont réhabilitées 4) Tous les parents sont sensibilisés sur les bienfaits de la scolarisation des enfants.	- Nombre de personnel de Enseignant affecté/recruté ; - Nombre d'infrastructures scolaires du secteur de l'éducation de base construites et équipés ; - Nombre de parents sensibilisé sur les bienfaits de la scolarisation des enfants.	Enquête ménages, rapport d'activités sectoriels		
<b>Activités principales</b>			<b>Cadre estimatif des coûts</b>	
1.1. Affectation de 35 Enseignants qualifiés : EP Anguengué : (3) ; EP Mba (2) ; EP Konaké (2) ; EP Bagoloul : (2) ; EP Bagbetout : (2) ; EP Andjouk : (2) ; EP Salengué : (2) ; EP Mayos : (2) ; EP Mbomba : (3) ; EP Bagbazé II : (3) ; EP Kek : (3) ; EP Djekoundji : (2) Beul : (2) ; EP Mpoundou : (3) ; EM Beul : (1) ; EM Mbomba : (1) ; 2.1. Construction et équipement de 32 salles de classe : EP Djokoundji : (3) ; EP Bagoloul : (3) ; EP Mba : (3) ; EP Anguengué : (4) ; EP Andjouk : (3) ; EP Angossas II : (2) Ankom : (6) ; Bagoboung (4) ; EP Konaké : (1) ; Kek : (3) ; 2.3. Réhabilitation de 23 salles de classe (Angossas I : 4 ; Bagoloul : 1 ; Mpoundou : 6 ; Bagoboung : 2 ; Mbomba : 3 ; Beul : 2 ; Andjou : 3 ; Andjouk : 2) 2.4. Construction d'un logement pour l'inspecteur de l'Education de base de Mboanz ; 2.5. Construction d'une cité municipale pour logement des Enseignants ; 2.6. Construction et équipement des écoles maternelles d'Abambé, Bagbezé I, Bagbezé II, Ankom Beul; 2.7. Création, construction et équipement d'une école primaire à Nkono 3.1. Organisation de 10 campagnes de sensibilisation des parents et	Libellés	Montants		
	Total investissement	500 000 000		
	Total Fonctionnement	150 000 000		
	Imprévus	30 000 000		
	<b>Total estimatif</b>	<b>690 000 000</b>		

2.2. Équipement de l'Inspection de l'Education de Base de Mboanz en matériel et mobilier de bureau;	des enfants sur les biens faits de l'école 3.2. Equipement en table bancs 3.3. bureaux des maitres des écoles primaires et maternelles		
---	--	--	--

<b>SECTEUR 8 : ENSEIGNEMENT SECONDAIRE</b>				
<b>Problème du secteur : Difficultés d'accès à un enseignement de qualité</b>				
<b>Stratégie du plan (Logique d'intervention)</b>	<b>Indicateurs Objectivement Vérifiables (IOV)</b>	<b>Moyens de vérifications (MDV)</b>	<b>Hypothèses (Facteurs externes)</b>	<b>Indicateurs des Facteurs externes</b>
<b>Objectif supérieur (DSCE)</b> Améliorer l'accès et l'équité dans l'enseignement secondaire	- Taux d'admission (au moins 50% d'augmentation ; - Taux Brut de scolarisation (TBS); - Indice de parité (fille /garçon) au moins 5% d'augmentation) ; - Taux de couverture.	Enquête INS (EDS, ECAM, etc)		
<b>Objectif sectoriel stratégique</b> Augmenter le nombre d'infrastructures scolaires dans la Commune d'Angossas	- Taux d'admission ; - Taux Brut de scolarisation (TBS); - Indice de parité (fille /garçon) ; - Taux de couverture.	Enquête ménages, rapport d'activités sectoriels		
<b>Objectifs spécifiques :</b> 1) Affecter/recruter 20 Enseignants qualifiés ; 2) Construire et équiper des infrastructures scolaires du secteur des enseignements secondaires ; 3) Sensibiliser tous les parents sur les bienfaits de la scolarisation des enfants.	- Nombre de personnel de Enseignant affecté/recruté ; - Nombre d'infrastructures scolaires du secteur des enseignements secondaires construites et équipés ; - Nombre de parents sensibilisé sur les bienfaits de la scolarisation des enfants.	Enquête ménages, rapport d'activités sectoriels		
<b>Résultats attendus :</b> 1) Au moins 25 Enseignants qualifiés sont affectés/recrutés ; 2) Des infrastructures scolaires du secteur des enseignements secondaires sont construites et équipées ; 3) Tous les parents sont sensibilisés sur les bienfaits de la scolarisation des enfants.	- Nombre de personnel de Enseignant affecté/recruté ; - Nombre d'infrastructures scolaires du secteur de l'éducation de base construites et équipés ; - Nombre de parents sensibilisé sur les bienfaits de la scolarisation des enfants.	Enquête ménages, rapport d'activités sectoriels		
<b>Activités principales</b>			<b>Cadre estimatif des coûts</b>	
1.1. Affectation de 25 Enseignants qualifiés (7 pour le CETIC d'Esseng, 5 pour le CES de Beul, 5 pour le CES d'Ankom 3 pour le CETIC d'Angossas et 5 pour le Lycée d'Angossas) ; 2.1. Construction et équipement de 14 salles de classe (04 pour le CES de Beul, 04 pour le CETIC d'Esseng, 04 pour le CES d'Ankom et 02 pour le Lycée d'Angossas) 2.2. Construction de 4 cités pour le logement des enseignants du secondaire (à Angossas, Esseng, Ankom et Beul) ; 2.3. Construction 05 Aires de jeu (01 pour le CES de Beul, 01 pour le CETIC d'Esseng, 1 pour le CETIC d'Angossas, 01 pour le CES d'Ankom et 01 pour le Lycée d'Angossas)	2.5. Construction de 05 latrines dont une par établissement (01 pour le CES de Beul, 01 pour le CETIC d'Angossas, 01 pour le CES d'Ankom, 01 pour le CETIC d'Esseng et 01 pour le Lycée d'Angossas) ; 2.6. Construction de 03 points d'eau (01 pour le CES de Beul, 01 pour le CETIC d'Esseng et 01 pour le CES d'Ankom) ; 2.7. Construction et équipement de 5 bibliothèques (01 pour le CES de Beul, 01 pour le CETIC d'Angossas, 01 pour le CES d'Ankom, 01 pour le CETIC d'Esseng et 01 pour le Lycée d'Angossas) ; 2.8. Construction et équipement de 5 blocs administratifs (01 pour le CES de Beul, 01 pour le CETIC d'Angossas, 01 pour le CES	Libellés	Montants	
		Total investissement	400 000 000	
		Total Fonctionnement	130 000 000	
		Imprévus	30 000 000	
		<b>Total estimatif</b>	<b>560 000 000</b>	

<p>2.4. Acquisition de 05 lots de matériels didactiques (CES de Beul et d'Ankom, Lycée d'Angossas et CETIC d'Esseng et d'Angossas) ;</p>	<p>d'Ankom, 01 pour le CETIC d'Esseng et 01 pour le Lycée d'Angossas) ;</p> <p>2.9. Construction et équipement de 13 salles spécialisées dans les établissements (CETIC d'Angossas 3 ateliers, 1 salle d'informatique 1 salle de dessin ; CETIC d'Esseng 3 ateliers, 1 salle d'informatique 1 salle de dessin ; Lycée d'Angossas 1 salle d'informatique ; CES de Beul 1 salle d'informatique ; CES d'Ankom 1 salle informatique)</p> <p>3.1. Organisation de 10 campagnes de sensibilisation des parents et des enfants sur les biens faits de l'école</p>		
--	--	--	--

<b>SECTEUR 9 : ENSEIGNEMENT SUPERIEUR</b>				
<b>Problème du secteur : Difficultés d'accès aux études supérieures</b>				
<b>Stratégie du plan (Logique d'intervention)</b>	<b>Indicateurs Objectivement Vérifiables (IOV)</b>	<b>Moyens de vérifications (MDV)</b>	<b>Hypothèses (Facteurs externes)</b>	<b>Indicateurs des Facteurs externes</b>
<b>Objectif supérieur (DSCE)</b> Améliorer l'accès et l'équité dans l'enseignement supérieure	<ul style="list-style-type: none"> <li>- % des étudiants dans les Universités publiques ;</li> <li>- Nombre de nouveaux établissements universitaires privés créé ;</li> <li>- Indice de parité (fille /garçon) ;</li> </ul>	Enquête INS (EDS, ECAM, etc)		
<b>Objectif sectoriel stratégique</b> Faciliter l'accès des jeunes d'Angossas à l'Enseignement Supérieur	<ul style="list-style-type: none"> <li>- % des étudiants originaire d'Angossas dans les Universités publiques et privées ;</li> <li>- Indice de parité (fille /garçon) ;</li> </ul>	Enquête ménages, rapport d'activités sectoriels		
<b>Objectifs spécifiques :</b> Appuyer la jeunesse d'Angossas dans l'accès à l'enseignement supérieur	Nombre de Jeunes appuyés dans l'accès à l'enseignement supérieur	Enquête ménages, rapport d'activités sectoriels		
<b>Résultats attendus :</b> La jeunesse d'Angossas est appuyée dans l'accès à l'enseignement supérieur	<ul style="list-style-type: none"> <li>- Nombre de Jeunes appuyés dans l'accès à l'enseignement supérieur</li> </ul>	Enquête ménages, rapport d'activités sectoriels		
<b>Activités principales : création du fonds d'appui aux étudiants, octroi de bourses aux étudiants, construction de mini cité</b>			<b>Cadre estimatif des couts</b>	
1.1. Création d'un Fonds d'appui aux étudiants originaires de Mboanz 1.2. Octroi de 60 bourses scolaires d'enseignement supérieur aux 60 meilleurs bacheliers de l'arrondissement de Mboanz chaque année 1.3. Construction de 8 cités universitaires pour les étudiants originaires de l'arrondissement de Mboanz (une pour chacune des universités d'Etat)			Libellés	Montants
			Total investissement	200 000 000
			Total Fonctionnement	20 000 000
			Imprévus	5 000 000
			<b>Total estimatif</b>	<b>225 000 000</b>

<b>SECTEUR 10 : EMPLOI ET FORMATION PROFESSIONNELLE</b>				
<b>Problème du secteur : difficultés d'accès à l'emploi et à la formation professionnelle</b>				
<b>Stratégie du plan (Logique d'intervention)</b>	<b>Indicateurs Objectivement Vérifiables (IOV)</b>	<b>Moyens de vérifications (MDV)</b>	<b>Hypothèses (Facteurs externes)</b>	<b>Indicateurs des Facteurs externes</b>
<b>Objectif supérieur (DSCE)</b> Promouvoir des emplois décents durables accroître l'employabilité de la population active par une formation professionnelle adaptée	<ul style="list-style-type: none"> <li>- Nombre de structures de formation professionnelle créées et fonctionnelles sur l'ensemble du territoire ;</li> <li>- Nombre d'emplois créés ;</li> <li>- Taux de chômage.</li> </ul>	Enquête INS (EDS, ECAM, etc)		
<b>Objectif sectoriel stratégique</b> Faciliter l'accès à l'emploi décent et à la formation professionnelle dans la Commune d'Angossas	<ul style="list-style-type: none"> <li>- Nombre de structures de formation professionnelle créées et fonctionnelles ;</li> <li>- Nombre d'emplois créés ;</li> <li>- Taux de chômage</li> <li>- Pourcentage des régulés venant du primaire, du secondaire</li> </ul>	Enquête ménages, rapport d'activités sectoriels		
<b>Objectifs spécifiques :</b> 1) Favoriser de l'esprit d'entrepreneuriat à travers la création, la construction et l'équipement des infrastructures d'un centre de formation professionnelle (SAR/SM) 2) Affecter/recruter 12 Enseignants qualifiés pour la SAR/SM créée ; 3) Créer construire et équiper des structures de formation dans le secteur de la Formation professionnelle ; 4) Renforcer les capacités entrepreneuriales des chercheurs d'emploi. 5) Promouvoir l'auto emploi des jeunes à travers les appuis divers 6) Organisation du secteur informel	<ul style="list-style-type: none"> <li>- Nombre d'établissements de SAR/SM créés, construits et équipés ;</li> <li>- Nombre de personnel enseignant affecté/recruté dans les SAR/SM créés ;</li> <li>- Nombre de structures de formation dans le secteur de la Formation Professionnelle construites et équipés ;</li> <li>- Nombre de chercheurs d'emplois dont les capacités ont été renforcés dans l'entrepreneuriat</li> <li>- Nombre d'appuis en faveur de l'auto emploi des jeunes</li> <li>- Nombre d'actions entreprises en vue de l'organisation du secteur informel</li> </ul>	Enquête ménages, rapport d'activités sectoriels		
<b>Résultats attendus :</b> 1) Au moins une SAR/SM créée, construite et équipée à Angossas 2) Au moins 12 Enseignants qualifiés sont Affectés/recrutés dans la SAR/SM créée; 3) Des structures de formation du secteur de la Formation professionnelle sont créés, construites et équipées ; 4) Les capacités entrepreneuriales des chercheurs d'emploi sont renforcées. 5) Des appuis sont donnés aux jeunes dans le cadre de la promotion de l'auto emploi 6) Le secteur informel est organisé	<ul style="list-style-type: none"> <li>- Nombre d'établissements de SAR/SM créés, construits et équipés ;</li> <li>- Nombre de personnel enseignant affecté/recruté dans les SAR/SM créés ;</li> <li>- Nombre de structures dans le secteur de la Formation Professionnelle construites et équipés ;</li> <li>- Nombre de chercheurs d'emplois dont les capacités ont été renforcés dans l'entrepreneuriat</li> <li>- Nombre d'appuis en faveur de l'auto emploi des jeunes</li> <li>- Nombre d'actions entreprises en vue de l'organisation du secteur informel</li> </ul>	Enquête ménages, rapport d'activités sectoriels		

Activités principales		Cadre estimatif des couts	
1.1. Création d'une SAR/SM à Angossas ; 1.2. Construction et équipement des infrastructures pour la SAR/SM créé dans à Angossas ; 2.1. Affectation de 6 Enseignants qualifiés pour la SAR/SM ; 2.2. Construction de 03 logements pour les enseignants de la SAR/SM ;	3.1. Création de 03 centres communaux de formation professionnelle	Libellés	Montants
	3.2. Construction et équipement des centres communaux de formation professionnelle	Total investissement	200 000 000
	4.1. Organisation de 2 séminaires annuels sur l'entreprenariat à l'intention des chercheurs d'emplois	Total Fonctionnement	80 000 000
	5.1. Recherche de financement pour appuyer les initiatives d'auto emploi des jeunes	Imprévus	15 000 000
	6.1. Organisation du secteur informel	<b>Total estimatif</b>	<b>295 000 000</b>

<b>SECTEUR 11 : JEUNESSE</b>				
<b>Problème du secteur : Manque de structures d'encadrement des jeunes</b>				
<b>Stratégie du plan (Logique d'intervention)</b>	<b>Indicateurs Objectivement Vérifiables (IOV)</b>	<b>Moyens de vérifications (MDV)</b>	<b>Hypothèses (Facteurs externes)</b>	<b>Indicateurs des Facteurs externes</b>
<b>Objectif Supérieure (DCSE) :</b> Augmenter l'offre et la qualité de la formation et de l'encadrement des jeunes	Nombre de jeunes formés et encadrés	Enquête INS (EDS, ECAM, etc)		
<b>Objectif sectoriel stratégique</b> Améliorer l'encadrement des jeunes	Nombre de jeunes encadrés	Enquête ménages, rapport d'activités sectoriels		
<b>Objectifs spécifiques :</b> 1) Redynamiser les 2 centres d'alphabétisation fonctionnelle existants 2) Structurer et renforcer 60 associations de Jeunes ; 3) Construire et équiper des infrastructures d'encadrement des jeunes ; 4) Organiser des loisirs seins à l'intention des jeunes 5) Organiser des campagnes de sensibilisation des jeunes sur les différentes offres de l'Etat	- Nombre de CAF redynamisés - Nombre d'Associations de jeunes structurées et renforcées ; - Nombre d'infrastructures d'encadrement des jeunes construites et équipées ; - Nombre de loisirs seins organisés à l'intention des jeunes.	Enquête ménages, rapport d'activités sectoriels		
<b>Résultats attendus :</b> 1) Les 2 CAF existants dans la commune sont redynamisés 2) Au moins 60 Associations de Jeunes sont structurées et renforcées ; 3) Des infrastructures d'encadrement des jeunes sont construites et équipées ; 4) Des loisirs seins sont organisés à l'intention des jeunes 5) Des campagnes de sensibilisation des jeunes sur les différentes offres de l'Etat sont organisées	- Nombre de CAF redynamisés - Nombre d'Associations de jeunes structurées et renforcées ; - Nombre d'infrastructures d'encadrement des jeunes construites et équipées ; - Nombre de loisirs seins organisés à l'intention des jeunes.	Enquête ménages, rapport d'activités sectoriels		
<b>Activités principales</b>			<b>Cadre estimatif des coûts</b>	
1.1. Diagnostics organisationnels, techniques et économiques (DOTE) des Centres d'Alphabétisation Fonctionnelle (CAF) existants dans la commune (Bagouale, Mpoundou Bagbezé II, Anguengué, Esseng et Beul) ; 1.2. Mise en œuvre du plan de redynamisation issu du DOTE 1.3. Appui au financement des activités des CAF 2.1. Structuration et renforcement de 60 Associations de Jeunes ; 2.2. Fédération des associations de jeunes autour de structures faitières ; 2.3. Appui des structures faitières des associations des jeunes à la recherche des financements ;	3.1. Création, construction et équipement d'un Centre Multifonctionnel de promotion des jeunes à Angossas 3.2. Plaidoyer pour la construction et équipement d'un Bâtiment à usage de bureau et d'un logement d'astreinte pour la délégation d'arrondissement de la jeunesse et de l'éducation civique d'Angossas ; 3.3. Acquisition de 02 Motos sport pour la délégation d'arrondissement de la jeunesse d'Angossas ; 4.1. Appui à la création des structures et des espaces de loisirs seins ; 4.2. Organiser une colonie de vacances chaque années ; 5.1. Organiser deux campagnes annuelles de sensibilisation des jeunes sur les différentes offres de l'Etat (PAJER-U, PIASSA, PIFMAS, etc.)	Libellés	Montants	
		Total investissement	200 000 000	
		Total Fonctionnement	50 000 000	
		Imprévus	10 000 000	
		<b>Total estimatif</b>	<b>260 000 000</b>	



<b>SECTEUR 12 : TRAVAUX PUBLICS</b>				
<b>Problème du secteur : Mauvais état des routes</b>				
<b>Stratégie du plan (Logique d'intervention)</b>	<b>Indicateurs Objectivement Vérifiables (IOV)</b>	<b>Moyens de vérifications (MDV)</b>	<b>Hypothèses (Facteurs externes)</b>	<b>Indicateurs des Facteurs externes</b>
<b>Objectif supérieur (DSCE)</b> Assurer la pérennité du patrimoine infrastructurel de l'Etat	Niveau de service (indicateur composite) par type d'infrastructures incluant ouvrages et services de gestion.	Enquête INS (EDS, ECAM, etc)		
<b>Objectif sectoriel stratégique</b> Désenclaver l'ensemble des villages de la Commune	Nombre de village désenclavés	Enquête ménages, rapport d'activités sectoriels		
<b>Objectifs spécifiques :</b> 1) Entretien le réseau routier de la commune; 2) Achever la route Angossas-Djodjok 3) Sensibiliser les populations sur la préservation des infrastructures routières	- Nombre de Km du réseau routier de la commune entretenu annuellement ; - Nombre de Km de la route Angossas-Djodjok achevés - Nombre de campagnes de sensibilisation des populations sur la préservation des infrastructures routières	Enquête ménages, rapport d'activités sectoriels		
<b>Résultats attendus :</b> 1) L'ensemble du réseau routier de la commune est entretenu ; 2) La route Angossas-Djodjok est achevée ; 3) Les populations sont sensibilisées sur la préservation des infrastructures routières	- Nombre de Km du réseau routier de la commune entretenu annuellement ; - Nombre de Km de la route Angossas-Djodjok achevés - Nombre de campagnes de sensibilisation des populations sur la préservation des infrastructures routières	Enquête ménages, rapport d'activités sectoriels		
<b>Activités principales : entretien routier, sensibilisation des populations</b>			<b>Cadre estimatif des couts</b>	
1.1. Travaux d'entretien routier de la commune 2.1. Achèvement de la route Angossas-Djodjok (15km) 3.1. Organisation de deux campagnes annuelles de sensibilisation des populations sur l'importance de préserver les infrastructures routières			Libellés	Montants
			Total investissement	300 000 000
			Total Fonctionnement	50 000 000
			Imprévus	20 000 000
			<b>Total estimatif</b>	<b>370 000 000</b>

<b>SECTEUR 13 : AFFAIRES SOCIALES</b>				
<b>Problème du secteur : Manque d'assistance aux personnes vulnérables et aux minorités</b>				
<b>Stratégie du plan (Logique d'intervention)</b>	<b>Indicateurs Objectivement Vérifiables (IOV)</b>	<b>Moyens de vérifications (MDV)</b>	<b>Hypothèses (Facteurs externes)</b>	<b>Indicateurs des Facteurs externes</b>
<b>Objectif supérieur (DSCE)</b> Promouvoir la solidarité nationale et résorber les décalages les plus flagrants entre les femmes et les hommes dans les groupes sociaux afin de préserver la paix sociale	- Taux d'implication et de réinsertion de chaque groupe de populations vulnérables ; - Indice de satisfaction de la réduction des discriminations envers certains groupes vulnérables, marginaux/marginalisés.	Enquête INS (EDS, ECAM, etc)		
<b>Objectif sectoriel stratégique</b> Renforcer l'encadrement des personnes vulnérables et marginales	Nombre de personnes vulnérables et marginales encadrées	Enquête ménages, rapport d'activités sectoriels		
<b>Objectifs spécifiques :</b> 1) Encadrer au moins 1040 Indigents ; 2) Organiser 30 séances de communication pour le changement de comportement (CCC) ; 3) Appuyer 160 handicapés moteurs et 100 malvoyants en matériels ; 4) Créer construire et équiper un centre social d'Angossas	- Nombre d'indigents encadrés ; - Nombre de séances de communication organisées ; - Nombre d'handicapés appuyés ; - Nombre de bâtiments construits et équipés ;	Enquête ménages, rapport d'activités sectoriels		
<b>Résultats attendus :</b> 1) Au moins 300 Indigents sont encadrés ; 2) 30 séances de communication pour le changement de comportement (CCC) sont organisées ; 3) Au moins 150 handicapés et 100 malvoyants sont appuyés en matériels 4) Un centre social est créé, construit et équipé à Angossas	- Nombre d'indigents encadrés ; - Nombre de séances de communication organisées ; - Nombre d'handicapés appuyés ; - Nombre de bâtiments construits et équipés ;	Enquête ménages, rapport d'activités sectoriels		
<b>Activités principales</b>			<b>Cadre estimatif des coûts</b>	
1.1. Identification et encadrement de 300 indigents ; 2.1. Organisation de 30 séances de communication pour le changement de comportement (CCC) ;	3.1. Appui en matériel (Chaise roulantes, Béquilles, cannettes, etc.) pour 150 handicapés moteurs et 100 malvoyants (paires de lunettes, etc.) ; 4.1. Création construction et équipement d'un centre social à Angossas	Libellés	Montants	
		Total investissement	100 000 000	
		Total Fonctionnement	30 000 000	
		Imprévus	10 000 000	
		<b>Total estimatif</b>	<b>140 000 000</b>	

<b>SECTEUR 14 : TOURISME</b>				
<b>Problème du secteur : Non valorisation des opportunités touristiques et éco touristiques</b>				
<b>Stratégie du plan (Logique d'intervention)</b>	<b>Indicateurs Objectivement Vérifiables (IOV)</b>	<b>Moyens de vérifications (MDV)</b>	<b>Hypothèses (Facteurs externes)</b>	<b>Indicateurs des Facteurs externes</b>
<b>Objectif supérieur (DSCE)</b> Développer les produits touristiques camerounais pour faire du Cameroun une destination touristique	- Nombre de touristes internationaux par an (au moins 1000 000) ; - Nombre de touristes internes ; - Nombre de sites touristiques aménagés et normalisés ; - VA touristique / VA totale ;	Enquête INS (EDS, ECAM, etc)		
<b>Objectif sectoriel stratégique</b> Promouvoir les activités touristiques dans la Commune d'Angossas	- Nombre de touristes internationaux par an ; - Nombre de touristes internes ; - Nombre de sites touristiques aménagés et normalisés ; - VA touristique / VA totale ;	Enquête ménages, rapport d'activités sectoriels		
<b>Objectifs spécifiques :</b> 1) Aménager 02 sites touristiques dans la commune ; 2) Construire et équiper 02 structures d'accueil dans la Commune 3) Créer construire et équiper et promouvoir la case des arts Maka Mboanz d'Angossas 4) Organiser 3 campagnes de sensibilisation des populations sur la promotion du tourisme	- Nombre de sites touristiques aménagés. - Nombre de structures d'accueil construites et équipées dans la Commune - Nombre de campagnes de sensibilisation organisées	Enquête ménages, rapport d'activités sectoriels		
<b>Résultats attendus :</b> 1) Deux (02) sites touristiques sont aménagés. 2) Deux (02) structures d'accueil sont créées construites et équipées dans la Commune ; 3) Une case des arts Maka Mboanz est créée construite et équipée. 4) 3 campagnes de sensibilisation des populations sur la promotion du tourisme sont organisées	- Nombre de sites touristiques aménagés. - Nombre de structures d'accueil construites et équipées dans la Commune - Nombre de campagnes de sensibilisation organisées	Enquête ménages, rapport d'activités sectoriels		
<b>Activités principales</b>				<b>Cadre estimatif des coûts</b>
1.1. Aménagement de 04 sites touristiques (Grotte de Zendé; Grotte d'Esseng-Kouamb ; lac de Bagoloul ; Site Archéologique de Angossas-Mbamé) 2.1. Construction d'une Auberge Municipale à Angossas ; 2.2. Construction et équipement d'un restaurant municipal à Angossas 3.1. Création d'une case des arts Maka Mboanz à Angossas 4.1. Organisation de 3 campagnes de sensibilisation des populations sur la promotion du tourisme	Libellés		Montants	
	Total investissement		150 000 000	
	Total Fonctionnement		20 000 000	
	Imprévus		10 000 000	
	<b>Total estimatif</b>		<b>180 000 000</b>	

<b>SECTEUR 15 : DEVELOPPEMENT URBAIN ET HABITAT</b>				
<b>Problème du secteur : Difficultés d'accès à l'urbanisation</b>				
<b>Stratégie du plan (Logique d'intervention)</b>	<b>Indicateurs Objectivement Vérifiables (IOV)</b>	<b>Moyens de vérifications (MDV)</b>	<b>Hypothèses (Facteurs externes)</b>	<b>Indicateurs des Facteurs externes</b>
<b>Objectif Supérieure (DSCE) :</b> Assurer l'industrialisation à travers la transformation et la valorisation des matières premières locales et la promotion des exportations	Qualité de l'habitat ; degré de salubrité	Enquête INS (EDS, ECAM, etc)		
<b>Objectif sectoriel stratégique</b> Améliorer l'urbanisation et la qualité de l'habitat dans la Commune d'Angossas	- Taux d'urbanisation - Qualité de l'habitat en milieu urbain et rural	Enquête ménages, rapport d'activités sectoriels		
<b>Objectifs spécifiques :</b> 1) Améliorer la qualité de l'habitat; 2) Aménager l'espace urbain d'Angossas 3) Construire un camp de logements pour fonctionnaires dans la ville	- Qualité de l'habitat ; - Nombre et types activités menées pour l'aménagement de l'Espace urbain - Nombre de logements construits pour fonctionnaires	Enquête ménages, rapport d'activités sectoriels		
<b>Résultats attendus :</b> 1) La qualité de l'habitat est améliorée ; 2) L'espace urbain d'Angossas est aménagé 3) Un camp de logements pour fonctionnaires est construit	- Qualité de l'habitat ; - Nombre et types activités menées pour l'aménagement de l'Espace urbain - Nombre de logements construits pour fonctionnaires	Enquête ménages, rapport d'activités sectoriels		
<b>Activités principales</b>			<b>Cadre estimatif des couts</b>	
1.1. Acquisition de 150 moules à parpaings pour l'amélioration de l'habitat ; 1.2. Acquisition de 30 presses à briques de terre pour l'amélioration de l'habitat ; 1.3. Appui divers aux populations pour l'amélioration de l'habitat ; 2.1. Délimiter le périmètre urbain et ressortir le plan directeur de la ville 2.2. Ressortir le taux actuel de la voirie urbaine en terre et formuler la demande correspondante (voirie en terre, à bitumer et à créer) 2.2. Mettre en place d'une équipe permanente d'entretien de la voirie urbaine de la commune et pourvoir cette équipe de matériel adapté ; 2.3. Aménagement de deux Jardins publics dans l'espace urbain d'Angossas ; 2.4. Organisation de la collecte et du traitement des ordures ménagères de la ville d'Angossas. 3.1. Construction d'un camp de 100 logements d'astreinte pour fonctionnaires dans la ville d'Angossas 3.2. Réhabilitation des bâtiments à usage administratifs (perception, mairie, résidence sous préfet, résidence maire)			Libellés	Montants
			Total investissement	160 000 000
			Total Fonctionnement	10 000 000
			Imprévus	10 000 000
			<b>Total estimatif</b>	<b>180 000 000</b>

<b>SECTEUR 16 : EAU ET ENERGIE</b>				
<b>Problème du secteur : Difficultés d'accès à l'énergie électrique, à l'eau potable et aux produits pétroliers</b>				
<b>Stratégie du plan (Logique d'intervention)</b>	<b>Indicateurs Objectivement Vérifiables (IOV)</b>	<b>Moyens de vérifications (MDV)</b>	<b>Hypothèses (Facteurs externes)</b>	<b>Indicateurs des Facteurs externes</b>
<b>Objectif Stratégique Supérieure (DSCE) :</b> Développer les infrastructures hydrauliques et énergétiques	% des ménages ayant accès à l'eau potable et à l'électrification	Présence des compteurs électriques dans les ménages	Les populations, l'Etat et les bailleurs de fonds appuient les Activités principales de la Commune	Nombre et type d'Activités principales d'appui à la Commune
<b>Objectif sectoriel stratégique</b> Faciliter l'accès des populations à l'énergie électrique, à l'eau potable et aux produits pétroliers	Nombre de ménages ayant accès à l'énergie électrique, à l'eau potable et aux produits pétroliers	Enquête ménages, rapport d'activités sectoriels		
<b>Objectifs spécifiques :</b> 1) Construire 43 Puits /Forages d'eau potables ; 2) Réhabilitation des 2 réseaux Scan Water 3) Etendre le réseau électrique dans 16 Villages non électrifiés ; 4) Sensibiliser les populations de 30 Villages sur les techniques d'assainissement ; 5) Construire deux dépôts pétroliers Communaux à Angossas et à Esseng 6) Entretien des installations d'eau et d'électricité dans la commune d'Angossas	- Nombre de puits/forages construits ; - Nombre de réseaux Scan Water réhabilités - Nombre de nouveaux villages électrifiés ; - Nombre de personnes sensibilisées ; - Nombre de dépôt pétrolier construit et opérationnel ; - Nombre d'installations électriques et d'eau entretenus	Enquête ménages, rapport d'activités sectoriels		
<b>Résultats attendus :</b> 1) Quarante-trois (43) Puits /Forages d'eau potables sont construits ; 2) Les 2 réseaux Scan Water sont réhabilités 3) Le réseau électrique est étendu à 18 Villages non électrifiés ; 4) les populations de 30 Villages sont sensibilisées sur les techniques d'assainissement ; 5) Deux dépôts pétroliers Communaux sont construits et opérationnels à Angossas et Esseng 6) les installations d'eau et d'électricité dans la commune sont entretenues	- Nombre de puits/forages construits ; - Nombre de réseaux Scan Water réhabilités - Nombre de nouveaux villages électrifiés ; - Nombre de personnes sensibilisées ; - Nombre de dépôt pétrolier construit et opérationnel ; - Nombre d'installations électriques et d'eau entretenus	Enquête ménages, rapport d'activités sectoriels		
<b>Activités principales</b>			<b>Cadre estimatif des coûts</b>	
1.1. Construction de 34 Puits /Forages d'eau potable : Bagoloul : (2) ; Djekoundji : (1) ; Ankom : (2) ; Abonis : (2) ; Zendé : (2) ; Mba : (2) ; Anguengué : (2) ; Bagoboung : (2) ; Nkono : (2) ; Aballa : (1) ; Konaké : (2) ; Mbomba : (2) ; Beul : (3) ; Abambé : (2) ; Bagbetout : (3) ; Mayos : (1) ; Salengué : (3) ; Mazebouag : (1) ; Bagbezé I : (1) ; Esseng I : (2) 1.2. Réhabilitation de 11 Puits /Forages d'eau : Ankom : (2) ; Mpoundou : (2) ; Bagbézè II : (1) ; Andjouk : (2) ; Anguégneu : (1) ; Mbomba : (1) ; Esseng II : (2) ; Kek (1) ,Angossas (3) ; Bagoboung : (2) ; Mpalapouam :	1.4. Association des services techniques à la construction des ouvrages 1.5. Formation des comités de gestion de chaque ouvrage 2.1. Réhabilitation des 2 réseaux Scan Water (Angossas et Kek) ; 3.1. Électrification de 18 Villages ; 3.2. Eclairage public de la ville d'Angossas : 4.1. Organisation de 5 campagnes de sensibilisation des populations sur les techniques d'assainissement ; 5.1. Construction, équipement et gestion de deux dépôts pétroliers	Libellés	Montants	
		Total investissement	500 000 000	
		Total Fonctionnement	50 000 000	
		Imprévus	20 000 000	
		<b>Total estimatif</b>	<b>570 000 000</b>	

<p>(1) ;          1.3. Aménagement de 86 sources : Anguengué (3) Djoloundji (3)          Mpalampouanb (3) Mba (2) Bagoboung (4) Esseng (2) Nkono (4)          Bagbetout (3) Angossas I (4) Mbomba (4) Bagouale I (3) Bagbezé II (1)          Andjou (5) Mazebouag (2) Zendé (3) Andjouk (1) Abambé (3) Angossas          II (2) Bagbezé I (5) Beul (3) Abonis (4) Mpoundou (5) Aballa (2) Ankom          (3) Sallengue (2) Kek (3) Konaké (2) Esseng I (3) Esseng II (2)</p>	<p>communaux à Angossas et Esseng          6.1. Entretien des installations d'eau et d'électricité dans la commune.          6.2. Acquisition des plaques solaires dans les formations sanitaires</p>		
--	---	--	--

<b>SECTEUR 17 : MINES, INDUSTRIE ET DEVELOPPEMENT TECHNOLOGIQUE</b>				
<b>Problème du secteur : Difficultés de développement de l'exploitation des carrières de sable et de pierres</b>				
<b>Stratégie du plan (Logique d'intervention)</b>	<b>Indicateurs Objectivement Vérifiables (IOV)</b>	<b>Moyens de vérifications (MDV)</b>	<b>Hypothèses (Facteurs externes)</b>	<b>Indicateurs des Facteurs externes</b>
<b>Objectif Supérieure (DSCE) :</b> Assurer l'industrialisation à travers la transformation et la valorisation des matières premières locales et la promotion des exportations	Part du secteur dans le PIB	Enquête INS (EDS, ECAM, etc)		
<b>Objectif sectoriel stratégique</b> Développer le secteur minier	Part du secteur minier dans l'économie locale	Enquête ménages, rapport d'activités sectoriels	Les populations, l'Etat et les bailleurs de fonds appuient les Activités principales de la Commune	Nombre et type d'Activités principales d'appui à la Commune
<b>Objectifs spécifiques :</b> 1) Organiser les acteurs du secteur minier; 2) Exploiter les carrières de sable et de pierre de la commune ;	- Nombre d'acteur du secteur minier organisé ; - Nombre de carrière de sable et de pierre exploitées	Enquête ménages, rapport d'activités sectoriels		
<b>Résultats attendus :</b> 1) Les acteurs du secteur minier sont organisés ; 2) les carrières de sable et de pierre de la commune sont exploitées ;	- Nombre d'acteur du secteur minier organisé ; - Nombre de carrière de sable et de pierre exploitées	Enquête ménages, rapport d'activités sectoriels		
<b>Activités principales</b>			<b>Cadre estimatif des couts</b>	
1.1. Organisation et structuration des acteurs du secteur minier 2.1. Exploitation des carrières de sable (Mba ; Aballa ; Sallengué ; Andjouk ; AngossasI ; Angossas II ; Mbomba ; Bagoboung ; Konaké ; Ankom) et de pierre (Mba ; Aballa ;Andjouk ; Zendé ; Angossas II ; Ankom ; Nkono et Kek)			Libellés	Montants
			Total investissement	20 000 000
			Total Fonctionnement	5 000 000
			<b>Total estimatif</b>	<b>30 000 000</b>

<b>SECTEUR 18 : DOMAINES ET AFFAIRES FONCIERES</b>					
<b>Problème du secteur : Difficultés d'accès au titre foncier et au droit à la propriété</b>					
<b>Stratégie du plan (Logique d'intervention)</b>	<b>Indicateurs Objectivement Vérifiables (IOV)</b>	<b>Moyens de vérifications (MDV)</b>	<b>Hypothèses (Facteurs externes)</b>	<b>Indicateurs des Facteurs externes</b>	
<b>Objectif supérieur (DSCE)</b> Permettre aux populations de satisfaire leurs besoins essentiels, de jouir de leurs droits fondamentaux et d'assumer leurs devoirs	- % de la population sensibilisée sur la sécurité foncière - Nombre de demande de titre foncier initié	Enquête INS (EDS, ECAM, etc)			
<b>Objectif sectoriel stratégique</b> Faciliter l'accès aux titres fonciers et au droit à la propriété	Nombre de personnes ayant accès au titre foncier	Enquête ménages, rapport d'activités sectoriels			
<b>Objectifs spécifiques :</b> 1) Faciliter l'accès au titre foncier ; 2) Créer un lotissement communal ;	- Nombre de personnes ayant accès au titre foncier - Superficie du lotissement communal aménagé	Enquête ménages, rapport d'activités sectoriels			
<b>Résultats attendus :</b> 1) L'accès au titre foncier est facilité ; 2) Un lotissement communal est créé ;	- Nombre d'acteur du secteur minier organisé ; - Nombre de carrière de sable exploitée	Enquête ménages, rapport d'activités sectoriels			
<b>Activités principales</b>				<b>Cadre estimatif des coûts</b>	
1.1. Organisation de 09 sessions de sensibilisation, d'information et de facilitation sur les procédures d'obtention des titres fonciers ; 1.2. Création d'un point focal du MINDAF au sein de la Commune 2.1. Création d'un lotissement communal				Libellés	Montants
				Total investissement	20 000 000
				Total Fonctionnement	5 000 000
				Imprévus	5 000 000
				<b>Total estimatif</b>	<b>30 000 000</b>



<b>SECTEUR 19 : CULTURE</b>				
<b>Problème du secteur : Absence de promotion des valeurs culturelles</b>				
<b>Stratégie du plan (Logique d'intervention)</b>	<b>Indicateurs Objectivement Vérifiables (IOV)</b>	<b>Moyens de vérifications (MDV)</b>	<b>Hypothèses (Facteurs externes)</b>	<b>Indicateurs des Facteurs externes</b>
<b>Objectif supérieur (DSCE)</b> Permettre aux populations de satisfaire leurs besoins essentiels, de jouir de leurs droits fondamentaux et d'assumer leurs devoirs	Part du secteur dans le PIB	Enquête INS (EDS, ECAM, etc)		
<b>Objectif sectoriel stratégique</b> Promouvoir la culture locale	Nombre et types d'activités de promotion culturelle	Enquête ménages, rapport d'activités sectoriels		
<b>Objectifs spécifiques :</b> 1) Appuyer 30 groupes culturels financièrement; 2) Construire 10 Foyers culturels et d'un Centre culturel à Angossas ; 3) Organiser un festival culturel annuel ; 4) Créer et équiper un Orchestre communal 5) Enseigner l'histoire et les valeurs morales maka dans les foyers culturels	- Nombre de groupes culturels appuyé ; - Nombre de Foyers culturels et de Centre culturel construits; - Nombre de festivals culturels annuels organisés ; - Existence d'un Orchestre communal - Existence d'un programme d'enseignement d'histoire et des valeurs morales de makas	Enquête ménages, rapport d'activités sectoriels		
<b>Résultats attendus :</b> 1) Trente (30) groupes culturels sont appuyés financièrement ; 2) Dix Foyers culturel et un centre culturel sont construits 3) Un festival culturel est organisé ; 4) L'orchestre municipal est créé et équipé 5) L'histoire et les valeurs morales maka sont enseignées dans les foyers culturels	- Nombre de groupes culturels appuyé ; - Nombre de Foyers culturels et de Centre culturel construits; - Nombre de festivals culturels annuels organisés ; - Existence d'un Orchestre communal - Existence d'un programme d'enseignement d'histoire et des valeurs morales de makas	Enquête ménages, rapport d'activités sectoriels		
<b>Activités principales</b>			<b>Cadre estimatif des coûts</b>	
1.1. Appuyer financièrement 30 groupes culturels ; 2.1. Construction de 28 Foyers culturels (dans tous les villages sauf Mpalampouamb et Beul) ; 2.2. Achèvement du foyer communautaire de Beul ; 3.1. Création et promotion de la case des arts Maka Mboanz 3.2. Organisation d'un festival culturel annuel ; 4.1. Création et équipement d'un Orchestre communal 5.1. Création et pérennisation d'un programme de formation de l'histoire et des valeurs morales maka dans les foyers culturels			Libellés	Montants
			Total investissement	220 000 000
			Total Fonctionnement	50 000 000
			Imprévus	15 000 000
			<b>Total estimatif</b>	<b>285 000 000</b>

<b>SECTEUR 20 : PETITES ET MOYENNES ENTREPRISES, ECONOMIE SOCIALE ET ARTISANAT</b>				
<b>Problème du secteur : Absence de promotion et de sensibilisation</b>				
<b>Stratégie du plan (Logique d'intervention)</b>	<b>Indicateurs Objectivement Vérifiables (IOV)</b>	<b>Moyens de vérifications (MDV)</b>	<b>Hypothèses (Facteurs externes)</b>	<b>Indicateurs des Facteurs externes</b>
<b>Objectif supérieur (DSCE)</b> Améliorer l'environnement des affaires et la compétitivité des entreprises locales	Niveau de compétitivité des entreprises locales	Enquête INS (EDS, ECAM, etc)		
<b>Objectif sectoriel stratégique</b> Faciliter le développement du secteur de l'artisanat et des Activités génératrices de revenu	Nombre et types d'activités menées pour le développement du secteur de l'artisanat et des Activités génératrices de revenus	Enquête ménages, rapport d'activités sectoriels		
<b>Objectifs spécifiques :</b> 1) Faciliter la création d'au moins 100 PME locales ; 2) Créer un village artisanal communal ; 3) Organiser une foire artisanale annuelle. 4) Regrouper les artisans en GIC	- Nombre de PME locales créées ; - Nombre de village artisanal communal créé ; - Nombre de foires artisanales annuelles organisées. - Nombre de GIC d'artisans créés	Enquête ménages, rapport d'activités sectoriels		
<b>Résultats attendus :</b> 1) Au moins 100 PME locales sont créés ; 2) Un village artisanal communal est créé ; 3) Une foire artisanale annuelle est organisée. 4) Les artisans de la commune sont regroupés en GIC	- Nombre de PME locales créées ; - Nombre de village artisanal communal créé ; - Nombre de foires artisanales annuelles organisées. - Nombre de GIC des artisans créés	Enquête ménages, rapport d'activités sectoriels		
<b>Activités principales :</b>				<b>Cadre estimatif des coûts</b>
1.1. Appui à la création de 90 PME locales ; 1.2. Réflexion sur la mise en place des mesures incitatives en matière de fiscalité communale pour toute nouvelle PME ; 2.1. Création d'un village artisanal à Angossas 3.1. Organisation d'une foire artisanale annuelle. 4.1. Les artisans de la commune sont regroupés en GIC 4.2. Un fichier des artisans de la commune est créé			Libellés	Montants
			Total investissement	70 000 000
			Total Fonctionnement	15 000 000
			Imprévus	15 000 000
			<b>Total estimatif</b>	<b>100 000 000</b>

<b>SECTEUR 21 : PROMOTION DE LA FEMME ET DE LA FAMILLE</b>				
<b>Problème du secteur : Marginalisation de la femme</b>				
<b>Stratégie du plan (Logique d'intervention)</b>	<b>Indicateurs Objectivement Vérifiables (IOV)</b>	<b>Moyens de vérifications (MDV)</b>	<b>Hypothèses (Facteurs externes)</b>	<b>Indicateurs des Facteurs externes</b>
<b>Objectif supérieur (DSCE)</b> Promouvoir l'épanouissement de la cellule familiale et la participation communautaire	- Nombre des familles ayant reçu une bonne éducation sociale. - Niveau de sensibilité genre dans l'éducation familiale	Enquête INS (EDS, ECAM, etc)		
<b>Objectif sectoriel stratégique</b> Promouvoir le bien être de la femme et de la famille	- Nombre des familles ayant reçu une bonne éducation sociale. - Niveau de sensibilité genre dans l'éducation familiale	Enquête ménages, rapport d'activités sectoriels		
<b>Objectifs spécifiques :</b> 1) Encadrer au moins 30 associations féminines d'Angossas 2) Redynamiser le RAFANGOS 3) Construire et équiper des infrastructures d'encadrement des femmes et de la famille ; 4) Sensibiliser toutes les populations sur les droits de la Femme et de la famille.	- Nombre d'associations féminines encadrées - Nombre d'actions menées pour redynamiser le RAFANGOS - Nombre d'infrastructures d'encadrement des femmes et de la famille construites et équipés ; - Nombre de personnes sensibilisées sur l'encadrement des femmes et de la famille.	Enquête ménages, rapport d'activités sectoriels		
<b>Résultats attendus :</b> 1) Au moins 30 associations féminines d'Angossas sont encadrées 2) Le RAFANGOS est redynamisé 3) Des infrastructures d'encadrement des femmes et de la famille sont construites et équipées ; 4) Toutes les populations sont sensibilisées sur les droits de la Femme et de la famille.	- Nombre d'associations féminines encadrées - Nombre d'actions menées pour redynamiser le RAFANGOS ; - Nombre d'infrastructures d'encadrement des femmes et de la famille construites et équipés ; - Nombre de personnes sensibilisées sur l'encadrement des femmes et de la famille.	Enquête ménages, rapport d'activités sectoriels		
<b>Activités principales :</b>			<b>Cadre estimatif des coûts</b>	
1.1. Encadrement de 30 Associations Féminines ; 1.2. Appui en capital à 30 Associations Féminines ; 2.1. Réalisation du diagnostic organisationnel, technique et économique (DOTE) du RAFANGOS 2.2. Redynamisation du RAFANGOS suivant les résultats du DOTE 3.1. Création, construction et équipement de trois Centres de promotion de la Femme à Angossas, Esseng et Beul ; 4.1. Organisation de 03 campagnes de sensibilisation de toutes les populations sur les droits de la Femme et de la famille.			Libellés	Montants
			Total investissement	50 000 000
			Total Fonctionnement	1 000 000
			Imprévis	5 000 000
			<b>Total estimatif</b>	<b>65 000 000</b>

<b>SECTEUR 22 : TRAVAIL ET SECURITE SOCIALE</b>				
<b>Problème du secteur : Faible épanouissement des travailleurs et retraités</b>				
<b>Stratégie du plan (Logique d'intervention)</b>	<b>Indicateurs Objectivement Vérifiables (IOV)</b>	<b>Moyens de vérifications (MDV)</b>	<b>Hypothèses (Facteurs externes)</b>	<b>Indicateurs des Facteurs externes</b>
<b>Objectif supérieur (DSCE)</b> Prémunir les populations des maux, fléaux et risques sociaux et promouvoir la sécurité sociale	- Taux d'augmentation du taux de couverture en matière de sécurité sociale ; - Taux d'accroissement de 90% de la sécurité sociale	Enquête INS (EDS, ECAM, etc)		
<b>Objectif sectoriel stratégique</b> Promouvoir l'épanouissement des travailleurs et des retraités	- Nombre de travailleurs bénéficiant de la sécurité sociale	Enquête ménages, rapport d'activités sectoriels		
<b>Objectifs spécifiques :</b> 1) Assurer tous les travailleurs de la commune à la CNPS ; 2) Sensibiliser les travailleurs sur leurs droits ; 3) Créer une association des travailleurs communaux 4) Créer un syndicat des moto taximen	- Nombre de travailleurs affiliés à la CNPS ; - Nombre de travailleurs sensibilisés sur leurs droits ; - Nombre d'associations de travailleurs créées. - Nombre de syndicats créés	Enquête ménages, rapport d'activités sectoriels		
<b>Résultats attendus :</b> 1) Tous les travailleurs de la commune sont affiliés à la CNPS ; 2) Les travailleurs sont sensibilisés sur leurs droits ; 3) Une association des travailleurs communaux est créée 4) Un syndicat de moto taximen est créé.	- Nombre de travailleurs affiliés à la CNPS ; - Nombre de travailleurs sensibilisés sur leurs droits ; - Nombre d'associations de travailleurs créées. - Nombre de syndicats créés	Enquête ménages, rapport d'activités sectoriels		
<b>Activités principales</b>			<b>Cadre estimatif des coûts</b>	
1.1. Affiliation de tous les travailleurs de la commune à la CNPS ; 2.1. Sensibilisation des travailleurs sur leurs droits ; 3.1. Création d'une association des travailleurs communaux 4.1. Création d'un syndicat des moto taximen			Libellés	Montants
			Total investissement	20 000 000
			Total Fonctionnement	5 000 000
			Imprévus	5 000 000
			<b>Total estimatif</b>	<b>30 000 000</b>

<b>SECTEUR 23 : SPORT ET EDUCATION PHYSIQUE</b>				
<b>Problème du secteur : Manque d'encadrement des sportifs</b>				
<b>Stratégie du plan (Logique d'intervention)</b>	<b>Indicateurs Objectivement Vérifiables (IOV)</b>	<b>Moyens de vérifications (MDV)</b>	<b>Hypothèses (Facteurs externes)</b>	<b>Indicateurs des Facteurs externes</b>
<b>Objectif Supérieure (DSCE) :</b> Développer les infrastructures sportives pour contribuer à la création d'un espace économique intégré et viable	- % de la population ayant accès aux infrastructures sportives	Enquête INS (EDS, ECAM, etc)		
<b>Objectif sectoriel stratégique</b> Faciliter la pratique des activités sportives	Nombre de personnes bénéficiant d'un accès facile aux activités sportives	Enquête ménages, rapport d'activités sectoriels		
<b>Objectifs spécifiques :</b> 1) Construire un centre multi sport à Angossas et Esseng ; 2) Construction de stades de football et handball dans les villages où il n'y en a pas 3) Acquérir des Equipements sportifs ; 4) Appuyer l'organisation des championnats de vacances	- Nombre de centre multi sport construits ; - Nombre de stades de football et de handball construits ; - Nombre d'équipements sportifs acquis ; - Nombre de championnat annuel de vacances organisé.	Enquête ménages, rapport d'activités sectoriels		
<b>Résultats attendus :</b> 1) Deux centres multi sport sont construits à Angossas et Esseng ; 2) Des stades de football et handball construits ; 3) Des Equipements sportifs sont acquis ; 4) Un championnat annuel de vacances est organisé et appuyé	- Nombre de centre multi sport construits ; - Nombre de stades de football et de handball construits ; - Nombre d'équipements sportifs acquis ; - Nombre de championnat annuel de vacances organisé.	Enquête ménages, rapport d'activités sectoriels		
<b>Activités principales</b>			<b>Cadre estimatif des couts</b>	
1.1. Construction d'un centre multi sport à Angossas ; 1.2. Construction de deux Gymnases à Angossas et Esseng 2.1. Construction de plates formes sportives dans les villages où ils n'existent pas 2.2. Acquisition des Equipements sportifs ; 3.1. Appui à l'organisation d'un championnat annuel de vacances. 4.1. Construction et équipement de la délégation d'arrondissement du MINSEP 4.2. Affectation du personnel à la délégation d'Arrondissement du MINSEP			Libellés	Montants
			Total investissement	100 000 000
			Total Fonctionnement	20 000 000
			Imprévus	5 000 000
			<b>Total estimatif</b>	<b>125 000 000</b>

<b>SECTEUR 24 : RECHERCHE SCIENTIFIQUE ET INNOVATIONS</b>				
<b>Problème du secteur : Difficultés d'accès aux innovations scientifiques</b>				
<b>Stratégie du plan (Logique d'intervention)</b>	<b>Indicateurs Objectivement Vérifiables (IOV)</b>	<b>Moyens de vérifications (MDV)</b>	<b>Hypothèses (Facteurs externes)</b>	<b>Indicateurs des Facteurs externes</b>
<b>Objectif supérieur (DSCE)</b> Améliorer la recherche dans le secteur de l'industrie et des services	<ul style="list-style-type: none"> <li>- Nombre d'application des résultats de la recherche ;</li> <li>- Nombre d'entreprises innovantes créé</li> <li>- % des femmes développées en femmes et technologies innovantes</li> <li>- Taux d'amélioration de la productivité.</li> </ul>	Enquête INS (EDS, ECAM, etc)		
<b>Objectif sectoriel stratégique</b> Faciliter l'accès aux innovations scientifiques	Nombre de personnes bénéficiant d'un accès facile aux innovations scientifiques	Enquête ménages, rapport d'activités sectoriels		
<b>Objectifs spécifiques :</b> 1) Sensibiliser les populations de la commune sur l'existence des structures de recherches 2) Mettre en place dans la commune d'une plateforme permettant d'accéder à l'information sur les innovations scientifiques 3) 300 organisations de producteurs abonnés à « la voix du paysans » et « spore »	<ul style="list-style-type: none"> <li>- Nombre de personnes sensibilisées ;</li> <li>- Nombre plateforme créées.</li> <li>- Nombre d'OP abonnés à « la voix du paysans » et « spore »</li> </ul>	Enquête ménages, rapport d'activités sectoriels		
<b>Résultats attendus :</b> 1) Les populations de la commune sont sensibilisées sur l'existence des structures de recherches ; 2) Une plateforme permettant d'accéder à l'information sur les innovations scientifiques est mise en place. 3) 300 OP sont abonnés à « la voix du paysan » et « spore »	<ul style="list-style-type: none"> <li>- Nombre de personnes sensibilisées ;</li> <li>- Nombre plateforme créées.</li> <li>- Nombre d'OP abonnés à « la voix du paysans » et « spore »</li> </ul>	Enquête ménages, rapport d'activités sectoriels		
<b>Activités principales</b>			<b>Cadre estimatif des coûts</b>	
1.1. Sensibilisation des populations de la commune sur l'existence des structures de recherches 2.1. Mise en place dans la commune d'une plate-forme permettant d'accéder à l'information sur les innovations scientifiques 3.1. 300 OP sont abonnés à « la voix du paysan » et « spore »			Libellés	Montants
			Total investissement	20 000 000
			Total Fonctionnement	5 000 000
			Imprévis	5 000 000
			<b>Total estimatif</b>	<b>30 000 000</b>

<b>SECTEUR 25 : TRANSPORT</b>				
<b>Problème du secteur : Précarité des conditions de transport</b>				
<b>Stratégie du plan (Logique d'intervention)</b>	<b>Indicateurs Objectivement Vérifiables (IOV)</b>	<b>Moyens de vérifications (MDV)</b>	<b>Hypothèses (Facteurs externes)</b>	<b>Indicateurs des Facteurs externes</b>
<b>Objectif Supérieure (DSCE) :</b> Développer les infrastructures de transport pour contribuer à la création d'un espace économique intégré et viable	- % de la population ayant accès à l'information et aux services postaux	Enquête INS (EDS, ECAM, etc)		
<b>Objectif sectoriel stratégique</b> Améliorer les moyens de transport	Qualité des conditions de transport	Enquête ménages, rapport d'activités sectoriels		
<b>Objectifs spécifiques :</b> 1) Organiser le transport par Moto-taxi ; 2) Construction de deux gares routières à Angossas et à Esseng	- Niveau d'organisation du transport par Moto-taxi; - Nombre de gares routières construites	Enquête ménages, rapport d'activités sectoriels		
<b>Résultats attendus :</b> 1) Le transport par Moto-taxi est organisé ; 2) La gare routière et un Parking pour gros porteurs sont aménagés	- Niveau d'organisation du transport par Moto-taxi; - Nombre de gare routière et de Parking pour gros porteurs t aménagés	Enquête ménages, rapport d'activités sectoriels		
<b>Activités principales</b>			<b>Cadre estimatif des coûts</b>	
1.1. Formation d'au moins 50 moto-taximen à la conduite et facilitation à l'obtention du Permis de conduire A ; 1.2. Organisation de 4 campagnes de sensibilisation des moto taximen sur la sécurité préventive, la conformité aux exigences de la loi dans leur activité, l'incivisme fiscal et l'importance d'un syndicat 1.3. Mise en place d'un syndicat des moto taximen 1.4. Renforcement des capacités techniques et juridiques de 50 motos taximen 2.1. Construction de deux gares routières à Angossas et à Esseng			Libellés	Montants
			Total investissement	140 000 000
			Total Fonctionnement	20 000 000
			Imprévus	5 000 000
			<b>Total estimatif</b>	<b>145 000 000</b>

<b>SECTEUR 26 : POSTES ET TELECOMMUNICATION</b>				
<b>Problème du secteur : Difficultés d'accès à l'information</b>				
<b>Stratégie du plan (Logique d'intervention)</b>	<b>Indicateurs Objectivement Vérifiables (IOV)</b>	<b>Moyens de vérifications (MDV)</b>	<b>Hypothèses (Facteurs externes)</b>	<b>Indicateurs des Facteurs externes</b>
<b>Objectif Supérieure (DSCE) :</b> Développer les infrastructures de communication et de télécommunication pour contribuer à la création d'un espace économique intégré et viable	- % de la population ayant accès à l'information et aux services postaux	Enquête INS (EDS, ECAM, etc)		
<b>Objectif sectoriel stratégique</b> Faciliter l'accès aux NTIC	Nombre de personnes ayant accès au NTIC	Enquête ménages, rapport d'activités sectoriels		
<b>Objectifs spécifiques :</b> 1) Construire et équiper un Télé centre Communautaire polyvalent à Angossas 2) Assurer la couverture des réseaux téléphoniques et radios	- Nombre de Télé centre Communautaire polyvalent construit et équipé - Nombre de réseaux téléphoniques et radios arrosant la commune	Enquête ménages, rapport d'activités sectoriels		
<b>Résultats attendus :</b> 1) Un Télé centre Communautaire polyvalent est construit et équipé à Angossas 2) Des réseaux téléphoniques et radios arrosent la commune	- Nombre de Télé centre Communautaire polyvalent construit et équipé - Nombre de réseaux téléphoniques et radios arrosant la commune	Enquête ménages, rapport d'activités sectoriels		
<b>Activités principales</b>			<b>Cadre estimatif des coûts</b>	
1.1. Construction et équipement d'un Télé centre Communautaire polyvalent à Angossas 1.2. Affectation d'un personnel au Télé centre Communautaire d'Angossas 2.1. Plaidoyer pour la couverture des réseaux téléphoniques et radios			Libellés	Montants
			Total investissement	50 000 000
			Total Fonctionnement	5 000 000
			Imprévus	5 000 000
			<b>Total estimatif</b>	<b>60 000 000</b>



<b>SECTEUR 27 : Administration territoriale, Décentralisation et Maintien de l'ordre</b>				
<b>Problème du secteur : Perte de valeur de l'autorité traditionnelle</b>				
<b>Stratégie du plan (Logique d'intervention)</b>	<b>Indicateurs Objectivement Vérifiables (IOV)</b>	<b>Moyens de vérifications (MDV)</b>	<b>Hypothèses (Facteurs externes)</b>	<b>Indicateurs des Facteurs externes</b>
<b>Objectif supérieur (DSCE)</b> Réduire les écarts entre riches et les pauvres par l'amélioration de la distribution des retombées de la croissance économique	Les citoyens sont satisfaits des prestations des institutions	Enquête INS (EDS, ECAM, etc)		
<b>Objectif sectoriel stratégique</b> Améliorer la qualité des services rendus par la Commune	Qualité des services rendus par la Commune	Enquête ménages, rapport d'activités sectoriels		
<b>Objectifs spécifiques :</b> 1) Revaloriser la chefferie traditionnelle 2) Amélioration des conditions de travail de la sous préfecture 3) Appuyer l'appropriation du processus de la décentralisation par tous les acteurs 4) Appuyer l'appropriation du nouveau code de procédures pénale par tous les acteurs du maintien de l'ordre	- Niveau de valorisation de la chefferie traditionnelle - Qualité des services rendus par la sous préfecture - Niveau de maîtrise du processus de décentralisation par tous les acteurs - Niveau de maîtrise du code de procédures pénales par tous les acteurs	Enquête ménages, rapport d'activités sectoriels		
<b>Résultats attendus :</b> 1) La chefferie traditionnelle est revalorisée ; 2) Les conditions de travail de la sous préfecture sont améliorées 3) Tous les acteurs du processus de décentralisation maîtrisent le contexte et le cadre légal de celui-ci 4) le code de procédures pénales est connu de tous	- Niveau de valorisation de la chefferie traditionnelle - Qualité des services rendus par la sous préfecture - Niveau de maîtrise du processus de décentralisation par tous les acteurs - Niveau de maîtrise du code de procédures pénales par tous les acteurs	Enquête ménages, rapport d'activités sectoriels		
<b>Activités principales :</b>			<b>Cadre estimatif des coûts</b>	
1.1. Appui à la structuration, renforcement des capacités managériales et organisationnelles de l'ACTMB; 1.2. Organisation de 4 journées débats autour des thèmes relatifs à la chefferie traditionnelle et à la notabilité ; 2.1. Achèvement de la construction et équipement de la Sous-préfecture 2.2. Dotation de la sous préfecture d'un véhicule de service	3.1. Organisation de 2 ateliers annuels sur les thèmes liés à la décentralisation 3.2. Mise en place d'une plate forme pluri acteurs pour échanger autour des thèmes liés à la décentralisation 4.1. Organisation de 2 ateliers d'informations et de sensibilisation sur le code de procédures pénales		Libellés	Montants
			Total investissement	70 000 000
			Total Fonctionnement	20 000 000
			Imprévus	5 000 000
			<b>Total estimatif</b>	<b>95 000 000</b>

<b>SECTEUR 27 : Administration territoriale, Décentralisation et Maintien de l'ordre</b>		<b>Sous secteur : Administration municipale (Problèmes et action tirés du DIC)</b>		
<b>Problème du secteur : Faible qualité des services rendus par la Commune</b>				
<b>Stratégie du plan (Logique d'intervention)</b>	<b>Indicateurs Objectivement Vérifiables (IOV)</b>	<b>Moyens de vérifications (MDV)</b>	<b>Hypothèses (Facteurs externes)</b>	<b>Indicateurs des Facteurs externes</b>
<b>Objectif supérieur (DSCE)</b> Réduire les écarts entre riches et les pauvres par l'amélioration de la distribution des retombées de la croissance économique	Les citoyens sont satisfaits des prestations des institutions	Enquête INS (EDS, ECAM, etc)		
<b>Objectif sectoriel stratégique</b> Améliorer la qualité des services rendus par la Commune	Qualité des services rendus par la Commune	Enquête ménages, rapport d'activités sectoriels		
<b>Objectifs spécifiques :</b> 1) Améliorer la gestion des ressources humaines de la Commune 2) Améliorer la gestion des ressources financières Communales 3) Améliorer la gestion du Patrimoine Communal 4) Améliorer la gestion des Relations de la Commune	- Nombre et nature des améliorations de la gestion des ressources humaines de la commune - Qualité des services rendus par la Commune - Qualité de la gestion des ressources communales (humaine, financière, patrimoniale et des relations)	Enquête ménages, rapport d'activités sectoriels		
<b>Résultats attendus :</b> 1) La gestion des ressources humaines de la Commune est améliorée 2) la gestion des ressources financières Communale est améliorée 3) la gestion du Patrimoine Communal est améliorée 4) la gestion des Relations de la Commune est améliorée	- Nombre et nature des améliorations de la gestion des ressources humaines de la commune - Qualité des services rendus par la Commune - Qualité de la gestion des ressources communales (humaine, financière, patrimoniale et des relations)	Enquête ménages, rapport d'activités sectoriels		
<b>Activités principales :</b>			<b>Cadre estimatif des coûts</b>	
1.1. Formation de 02 Agents Communaux (Développement et financier) ; 1.2. Renforcement des capacités du personnel communal ; 1.3. Institutionnalisation des réunions de coordination et d'évaluation du personnel ; 1.4. Acquisition des fournitures et équipement des services	2.4. Elargissement de l'assiette fiscale de la commune ; 2.5. Informatisation de la gestion financière communale ; 2.6. Formation/recyclage du personnel de la recette municipale. 3.3. Inventaire du patrimoine communal ; 3.4. Mise en place d'un service d'entretien du patrimoine communal ; 3.5. Construction et équipement d'un hôtel de ville	Libellés		Montants
		Total investissement		50 000 000
		Total Fonctionnement		15 000 000
		Imprévus		5 000 000

<p>communaux ;            1.5. Coaching de la Commune en gestion administrative ;            2.1. Elaboration et mise en œuvre d'un système de mobilisation et de sécurisation des recettes communales ;            2.2. Actualisation du fichier des contribuables de la commune ;            2.3. Coaching de la Commune en gestion financière</p>	<p>4.1. Elaboration et mise en œuvre d'un Plan de communication communale ;            4.2. Mise en place d'un mécanisme de contrôle citoyen de la gestion communale ;            4.3. Renforcement de la collaboration entre les partenaires au développement et l'institution communale.</p>	<p><b>Total estimatif</b></p>	<p><b>70 000 000</b></p>
--	--	-------------------------------	--------------------------

<b>SECTEUR 28 : Communication</b>				
<b>Problème du secteur : Difficultés d'accès à l'information</b>				
<b>Stratégie du plan (Logique d'intervention)</b>	<b>Indicateurs Objectivement Vérifiables (IOV)</b>	<b>Moyens de vérifications (MDV)</b>	<b>Hypothèses (Facteurs externes)</b>	<b>Indicateurs des Facteurs externes</b>
<b>Objectif Supérieure (DCSE)</b> Développer les infrastructures de communication pour contribuer à la création d'un espace économique intégré et viable	- % de la population ayant l'accès facile à l'information	Enquête INS (EDS, ECAM, etc)		
<b>Objectif sectoriel stratégique</b> Faciliter l'accès à l'information	Nombre de personnes ayant un accès facile à l'information	Enquête ménages, rapport d'activités sectoriels		
<b>Objectifs spécifiques :</b> 1) Créer une radio rurale à Angossas	Nombre de radios rurales créés	Enquête ménages, rapport d'activités sectoriels		
<b>Résultats attendus :</b> 1) une radio rurale est créée à Angossas	Nombre de radios rurales créés	Enquête ménages, rapport d'activités sectoriels		
<b>Activités principales :</b>			<b>Cadre estimatif des coûts</b>	
1.1. Création d'une radio rurale à Angossas 1.2. Implantation d'une antenne de relais			Libellés	Montants
			Total investissement	20 000 000
			Total Fonctionnement	5 000 000
			Imprévus	5 000 000
			<b>Total estimatif</b>	<b>30 000 000</b>

### 5.3. Coût estimatif du PCD

**Tableau 1: cout estimatif du PCD**

N°	SECTEUR		COUT ESTIMATIF
1	AGRICULTURE		428 000 000
2	ELEVAGE, PECHE ET INDUSTRIES ANIMALES		280 000 000
3	SANTE PUBLIQUE		160 000 000
4	EDUCATION DE BASE		690 000 000
5	ENSEIGNEMENTS SECONDAIRES		560 000 000
6	TRAVAUX PUBLICS		370 000 000
7	JEUNESSE		260 000 000
8	ENERGIE ET EAU	EAU	370 000 000
		ENERGIE	200 000 000
9	AFFAIRES SOCIALES		140 000 000
10	PROMOTION DE LA FEMME ET DE LA FAMILLE		65 000 000
11	CULTURE		285 000 000
12	PETITES ET MOYENNES ENTREPRISES, ECONOMIE SOCIALE ET ARTISANAT		100 000 000
13	MINES, INDUSTRIE ET DEVELOPPEMENT TECHNOLOGIQUE		30 000 000
14	TOURISME		180 000 000
15	DOMAINES ET AFFAIRES FONCIERES		30 000 000
16	COMMERCE		165 000 000
17	TRANSPORT		145 000 000
18	POSTES ET TELECOMMUNICATION		60 000 000
19	ADMINISTRATION TERRITORIALE, DECENTRALISATION ET MAINTIEN DE L'ORDRE		95 000 000
	ADMINISTRATION MUNICIPALE (problèmes tirés du DIC)		70 000 000
20	FORET ET FAUNE		68 500 000
21	ENVIRONNEMENT ET PROTECTION DE LA NATURE		75 000 000
22	DEVELOPPEMENT URBAIN ET HABITAT		180 000 000
23	EMPLOI ET FORMATION PROFESSIONNELLE		295 000 000
24	TRAVAIL ET SECURITE SOCIALE		30 000 000
25	SPORTS ET EDUCATION PHYSIQUE		125 000 000
26	RECHERCHE SCIENTIFIQUE ET INNOVATION		30 000 000
27	ENSEIGNEMENT SUPERIEUR		225 000 000
28	COMMUNICATION		30 000 000
<b>COUT ESTIMATIF TOTAL</b>			<b>5 111 500 000</b>

## 6. PROGRAMMATION

### 6.1. Cadre de Dépense à Moyen Terme (CDMT) des projets prioritaires

Le tableau ci-dessous présente le Cadre de Dépense à Moyen Terme (CDMT) des Projets Prioritaires d'Angossas pour 2012 à 2014.

**Tableau 10 : Cadre de Dépense à Moyen Terme (CDMT) des Projets Prioritaires**

Secteur	Activités principales	Activités secondaires	Indicateurs/Sources de vérification	Ressources financières (Fcf)			Périodes			Localisations/Observations
				Part de la Commune	Partenaires	Total	A1	A2	A3	
ELEVAGE, PECHE ET INDUSTRIE ANIMALE	Construction et équipement du centre zootechnique et vétérinaire d'Esseng	Etude de faisabilité	Rapport d'étude	4 000 000	36 000 000	40 000 000				Esseng
		Mobilisation des ressources	Liste des ressources mobilisées							
		Passation du marché	PV de commission							
		Exécution, suivi et réception	fiches de suivi/fiche de réception							
	Construction du logement d'astreinte du centre zootechnique et vétérinaire d'Esseng	Etude de faisabilité	Rapport d'étude	0	15 000 000	15 000 000				Esseng
		Mobilisation des ressources	Liste des ressources mobilisées							
		Passation du marché	PV de commission							
		Exécution, suivi et réception	fiches de suivi/fiche de réception							
	Construction de l'aire d'abattage à Angossas	Etude de faisabilité	Rapport d'étude	1 500 000	13 500 000	15 000 000				Angossas
		Mobilisation des ressources	Liste des ressources mobilisées							
		Passation du marché	PV de commission							
		Exécution, suivi et réception	fiches de suivi/fiche de réception							
	Création et construction d'un centre aquacole à Angossas pour l'approvisionnement en alevins des pisciculteurs	Etude de faisabilité	Rapport d'étude	1 500 000	13 500 000	15 000 000				Angossas
		Mobilisation des ressources	Liste des ressources mobilisées							
		Passation du marché	PV de commission							
		Exécution, suivi et réception	fiches de suivi/fiche de réception							
	Création d'une ferme avicole communale pour l'approvisionnement en poussins d'un jour à Angossas	Etude de faisabilité	Rapport d'étude	1 500 000	13 500 000	15 000 000				Angossas
		Mobilisation des ressources	Liste des ressources mobilisées							
		Passation du marché	PV de commission							
		Exécution, suivi et réception	fiches de suivi/fiche de réception							
	Création d'une provenderie communale	Etude de faisabilité	Rapport d'étude	1 000 000	9 000 000	10 000 000				Angossas
		Mobilisation des ressources	Liste des ressources mobilisées							
		Passation du marché	PV de commission							
		Exécution, suivi et réception	fiches de suivi/fiche de réception							
AGRICULTURE	Construction et équipement de la délégation d'Arrondissement du	Etude de faisabilité	Rapport d'étude	0	25 000 000	25 000 000				Angossas
		Mobilisation des ressources	Liste des ressources mobilisées							
		Passation du marché	PV de commission							

Plan Communal de Développement d'Angossas

Secteur	Activités principales	Activités secondaires	Indicateurs/Sources de vérification	Ressources financières (Fcf)			Périodes			Localisations/Observations
				Part de la Commune	Partenaires	Total	A1	A2	A3	
	MINADER d'Angossas	Exécution, suivi et réception	fiches de suivi/fiche de réception							
	Construction des CEAC de Mpoundou et de Beul	Etude de faisabilité	Rapport d'étude	0	40 000 000	40 000 000				Mpoundou et Beul
		Mobilisation des ressources	Liste des ressources mobilisées							
		Passation du marché	PV de commission							
		Exécution, suivi et réception	fiches de suivi/fiche de réception							
	Construction des postes agricoles de Mpoundou et de Beul	Etude de faisabilité	Rapport d'étude	0	40 000 000	40 000 000				Mpoundou et Beul
		Mobilisation des ressources	Liste des ressources mobilisées							
		Passation du marché	PV de commission							
		Exécution, suivi et réception	fiches de suivi/fiche de réception							
	Mise en place de quatre pépinières communales de cacao, café, palmier à huile et bananier plantain... à Angossas, Abonis, Konaké et Mazebouag	Etude de faisabilité	Rapport d'étude	1 200 000	10 800 000	12 000 000				Angossas, Abonis, Konaké et Mazebouag
		Mobilisation des ressources	Liste des ressources mobilisées							
		Passation du marché	PV de commission							
		Exécution, suivi et réception	fiches de suivi/fiche de réception							
Construction et équipement de la maison du planteur à Angossas	Etude de faisabilité	Rapport d'étude	1 200 000	10 800 000	12 000 000				Angossas	
	Mobilisation des ressources	Liste des ressources mobilisées								
	Passation du marché	PV de commission								
	Exécution, suivi et réception	fiches de suivi/fiche de réception								
EDUCATION DE BASE	Construction et équipement de 18 salles de classe (EP Djokoundji : 3 ; EP Bagoloul : 3 ; EP Mba : 3 ; EP Anguengué : 4 ; EP Andjouk : 3 ; EP Angossas II : 2 ; Ankom : 6 ; Bagoboung 4 ; EP Konaké : 1 ; Kek : 3)	Etude de faisabilité	Rapport d'étude	32 400 000	291 600 000	324 000 000				EP Djokoundji, EP Bagoloul, EP Mba, EP Anguengué, EP Andjouk, EP Angossas II, Ankom, Bagoboung, EP Konaké, EP Kek
		Mobilisation des ressources	Liste des ressources mobilisées							
		Passation du marché	PV de commission							
		Exécution, suivi et réception	fiches de suivi/fiche de réception							
	Équipement de l'Inspection de l'Education de Base de Mboanz en	Etude de faisabilité	Rapport d'étude	750 000	6 750 000	7 500 000				Angossas
Mobilisation des ressources		Liste des ressources mobilisées								
Passation du marché		PV de commission								

Plan Communal de Développement d'Angossas

Secteur	Activités principales	Activités secondaires	Indicateurs/Sources de vérification	Ressources financières (Fcf)			Périodes			Localisations/Observations
				Part de la Commune	Partenaires	Total	A1	A2	A3	
	matériel et mobilier de bureau;	Exécution, suivi et réception	fiches de suivi/fiche de réception							
	Réhabilitation de 26 salles de classe (Angossas I : 4 ; Bagoloul : 1 ; Mpoundou : 6 ; Bagoboung : 2 ; Mbomba : 3 ; Beul : 2 ; Andjou : 3 ; AnDjouk : 2)	Etude de faisabilité	Rapport d'étude	5 200 000	46 800 000	52 000 000				Angossas I, Bagoloul, Mpoundou, Bagoboung, Mbomba, Beul, Andjou, AnDjouk
	Mobilisation des ressources	Liste des ressources mobilisées								
	Passation du marché	PV de commission								
	Exécution, suivi et réception	fiches de suivi/fiche de réception								
	Construction d'un logement pour l'inspecteur de l'Education de base de Mboanz ;	Etude de faisabilité	Rapport d'étude	1 500 000	13 500 000	15 000 000				Angossas
	Mobilisation des ressources	Liste des ressources mobilisées								
	Passation du marché	PV de commission								
	Exécution, suivi et réception	fiches de suivi/fiche de réception								
	Construction et équipement des écoles maternelles d'Abambé, Bagbezé I, Bagbezé II, Ankom Beul;	Etude de faisabilité	Rapport d'étude	10 000 000	90 000 000	100 000 000				Abambé, Bagbezé I, Bagbezé II, Ankom Beul
	Mobilisation des ressources	Liste des ressources mobilisées								
	Passation du marché	PV de commission								
	Exécution, suivi et réception	fiches de suivi/fiche de réception								
	Création, construction et équipement d'une école primaire à Nkono	Etude de faisabilité	Rapport d'étude	11 000 000	99 000 000	110 000 000				Nkono
	Mobilisation des ressources	Liste des ressources mobilisées								
	Passation du marché	PV de commission								
	Exécution, suivi et réception	fiches de suivi/fiche de réception								
	Organisation de 10 campagnes de sensibilisation des parents et des enfants sur les biens faits de l'école	Etude de faisabilité	Rapport d'étude	500 000	4 500 000	5 000 000				Angossas
	Mobilisation des ressources	Liste des ressources mobilisées								
	Passation du marché	PV de commission								
	Exécution, suivi et réception	fiches de suivi/fiche de réception								
ENSEIGNEMENT SECONDAIRE	Affectation de 25 Enseignants qualifiés (7 pour le CETIC d'Esseng, 5 pour le CES de Beul, 5 pour le CES d'Ankom 3 pour le CETIC d'Angossas et 5 pour le Lycée	Etude de faisabilité	Rapport d'étude	1 250 000	11 250 000	12 500 000				CETIC d'Esseng, CES de Beul, CES d'Ankom, CETIC d'Angossas, Lycée d'Angossas
	Mobilisation des ressources	Liste des ressources mobilisées								
	Passation du marché	PV de commission								
	Exécution, suivi et réception	fiches de suivi/fiche de réception								



Plan Communal de Développement d'Angossas

Secteur	Activités principales	Activités secondaires	Indicateurs/Sources de vérification	Ressources financières (Fcf)			Périodes			Localisations/Observations
				Part de la Commune	Partenaires	Total	A1	A2	A3	
	d'Angossas)									
	Construction et équipement de 14 salles de classe (04 pour le CES de Beul, 04 pour le CETIC d'Esseng, 04 pour le CES d'Ankom et 02 pour le Lycée d'Angossas)	Etude de faisabilité	Rapport d'étude	25 200 000	226 800 000	252 000 000				CES de Beul, CETIC d'Esseng, CES d'Ankom et Lycée d'Angossas
Mobilisation des ressources		Liste des ressources mobilisées								
Passation du marché		PV de commission								
Exécution, suivi et réception		fiches de suivi/fiche de réception								
	Construction de 4 cités pour le logement des enseignants du secondaire (à Angossas, Esseng, Ankom et Beul) ;	Etude de faisabilité	Rapport d'étude	6 000 000	54 000 000	60 000 000				Angossas, Esseng, Ankom et Beul
Mobilisation des ressources		Liste des ressources mobilisées								
Passation du marché		PV de commission								
Exécution, suivi et réception		fiches de suivi/fiche de réception								
	Construction de 05 latrines dont une par établissement (01 pour le CES de Beul, 01 pour le CETIC d'Angossas, 01 pour le CES d'Ankom, 01 pour le CETIC d'Esseng et 01 pour le Lycée d'Angossas) ;	Etude de faisabilité	Rapport d'étude	1 250 000	11 250 000	12 500 000				CES de Beul, CETIC d'Angossas, CES d'Ankom, CETIC d'Esseng Lycée d'Angossas
Mobilisation des ressources		Liste des ressources mobilisées								
Passation du marché		PV de commission								
Exécution, suivi et réception		fiches de suivi/fiche de réception								
	Construction de 03 points d'eau (01 pour le CES de Beul, 01 pour le CETIC d'Esseng et 01 pour le CES d'Ankom)	Etude de faisabilité	Rapport d'étude	1 500 000	1 350 000	15 000 000				CES de Beul, CETIC d'Esseng, CES d'Ankom
Mobilisation des ressources		Liste des ressources mobilisées								
Passation du marché		PV de commission								
Exécution, suivi et réception		fiches de suivi/fiche de réception								
	Organisation de 10 campagnes de sensibilisation des parents et des enfants sur les biens faits de l'école	Etude de faisabilité	Rapport d'étude	300 000	2 700 000	3 000 000				Angossas
Mobilisation des ressources		Liste des ressources mobilisées								
Passation du marché		PV de commission								
Exécution, suivi et réception		fiches de suivi/fiche de réception								
	Création d'un Fonds d'appui aux étudiants	Etude de faisabilité	Rapport d'étude	500 000	4 500 000	5 000 000				Angossas
		Mobilisation des ressources	Liste des ressources mobilisées							

Plan Communal de Développement d'Angossas

Secteur	Activités principales	Activités secondaires	Indicateurs/Sources de vérification	Ressources financières (Fcf)			Périodes			Localisations/Observations
				Part de la Commune	Partenaires	Total	A1	A2	A3	
	originares de Mboanz	Passation du marché	PV de commission							
		Exécution, suivi et réception	fiches de suivi/fiche de réception							
	Octroi de 60 bourses scolaires d'enseignement supérieur aux 60 meilleurs bacheliers de l'arrondissement de Mboanz chaque année	Etude de faisabilité	Rapport d'étude							
		Mobilisation des ressources	Liste des ressources mobilisées							
		Passation du marché	PV de commission							
		Exécution, suivi et réception	fiches de suivi/fiche de réception	6 000 000	54 000 000	60 000 000				Angossas
	Construction de 8 cités universitaires pour les étudiants originares de l'arrondissement de Mboanz (une pour chacune des universités d'Etat)	Etude de faisabilité	Rapport d'étude							
		Mobilisation des ressources	Liste des ressources mobilisées							
		Passation du marché	PV de commission							
			Exécution, suivi et réception	fiches de suivi/fiche de réception	5 000 000	45 000 000	50 000 000			
SANTÉ PUBLIQUE	Affectation de 16 personnels de santé pour les formations sanitaires :	Etude de faisabilité	Rapport d'étude							
		Mobilisation des ressources	Liste des ressources mobilisées							
		Passation du marché	PV de commission							
			Exécution, suivi et réception	fiches de suivi/fiche de réception	800 000	7 200 000	8 000 000			
	Acquisition du matériel sanitaire pour les formations sanitaires existantes	Etude de faisabilité	Rapport d'étude							
		Mobilisation des ressources	Liste des ressources mobilisées							
		Passation du marché	PV de commission							
			Exécution, suivi et réception	fiches de suivi/fiche de réception	1 500 000	13 500 000	15 000 000			
	Réhabilitation des bâtiments des formations sanitaires	Etude de faisabilité	Rapport d'étude							
		Mobilisation des ressources	Liste des ressources mobilisées							
		Passation du marché	PV de commission							
			Exécution, suivi et réception	fiches de suivi/fiche de réception	900 000	8 100 000	9 000 000			
	Création et opérationnalisation d'une Mutuelle de santé.	Etude de faisabilité	Rapport d'étude							
		Mobilisation des ressources	Liste des ressources mobilisées							
		Passation du marché	PV de commission							
			Exécution, suivi et réception	fiches de suivi/fiche de réception	150 000	1 350 000	1 500 000			
ENVIRONNEMENT ET PROTECTION DE LA NATURE	sensibilisation des populations sur la nécessité de protéger l'environnement	Etude de faisabilité	Rapport d'étude							
		Mobilisation des ressources	Liste des ressources mobilisées							
		Passation du marché	PV de commission							
			Exécution, suivi et réception	fiches de suivi/fiche de réception	150 000	1 350 000	1 500 000			
	Organisation de 03	Etude de faisabilité	Rapport d'étude	150 000	1 350 000	1 500 000				Angossas

Plan Communal de Développement d'Angossas

Secteur	Activités principales	Activités secondaires	Indicateurs/Sources de vérification	Ressources financières (Fcf)			Périodes			Localisations/Observations	
				Part de la Commune	Partenaires	Total	A1	A2	A3		
	campagnes annuelles d'hygiène et salubrité ;	Mobilisation des ressources	Liste des ressources mobilisées								
		Passation du marché	PV de commission								
		Exécution, suivi et réception	fiches de suivi/fiche de réception								
	Formation de 300 ménages aux techniques d'assainissement	Etude de faisabilité	Rapport d'étude	150 000	1 350 000	1 500 000				Angossas	
		Mobilisation des ressources	Liste des ressources mobilisées								
		Passation du marché	PV de commission								
	Aménagement des jardins, places publiques et espace vert	Etude de faisabilité	Rapport d'étude	150 000	1 350 000	1 500 000				Angossas	
		Mobilisation des ressources	Liste des ressources mobilisées								
		Passation du marché	PV de commission								
	AFFAIRES SOCIALES	Identification et encadrement de 300 indigents	Etude de faisabilité	Rapport d'étude	150 000	1 350 000	1 500 000				Tous les villages de la commune
			Mobilisation des ressources	Liste des ressources mobilisées							
			Passation du marché	PV de commission							
Exécution, suivi et réception			fiches de suivi/fiche de réception								
Appui en matériel (Chaise roulantes, Béquilles, cannettes, etc.) pour 150 handicapés moteurs et 100 malvoyants (paires de lunettes, etc.) ;		Etude de faisabilité	Rapport d'étude	150 000	1 350 000	1 500 000					Tous les villages de la commune
		Mobilisation des ressources	Liste des ressources mobilisées								
		Passation du marché	PV de commission								
		Exécution, suivi et réception	fiches de suivi/fiche de réception								
COMMERCE		Formation et suivi de 60 organisations de producteurs dans la commercialisation des produits	Etude de faisabilité	Rapport d'étude	150 000	1 350 000	1 500 000				Tous les villages de la commune
			Mobilisation des ressources	Liste des ressources mobilisées							
			Passation du marché	PV de commission							
			Exécution, suivi et réception	fiches de suivi/fiche de réception							
	Organisation de ventes groupées des produits locaux	Etude de faisabilité	Rapport d'étude	150 000	1 350 000	1 500 000					Mpoundou, Angossas, Beul, Mayos Esseng
		Mobilisation des ressources	Liste des ressources mobilisées								
		Passation du marché	PV de commission								
		Exécution, suivi et réception	fiches de suivi/fiche de réception								
	Equipement des marchés de Mpoundou, Angossas et Esseng en comptoirs tables et chaises	Etude de faisabilité	Rapport d'étude	150 000	1 350 000	1 500 000					Mpoundou, Angossas et Esseng
		Mobilisation des ressources	Liste des ressources mobilisées								
		Passation du marché	PV de commission								
		Exécution, suivi et réception	fiches de suivi/fiche de réception								
	Organisation de 3 marchés périodiques hebdomadaires à Mpoundou, Beul et	Etude de faisabilité	Rapport d'étude	150 000	1 350 000	1 500 000					Mpoundou, Beul et Esseng
		Mobilisation des ressources	Liste des ressources mobilisées								
		Passation du marché	PV de commission								
		Exécution, suivi et réception	fiches de suivi/fiche de réception								

Plan Communal de Développement d'Angossas

Secteur	Activités principales	Activités secondaires	Indicateurs/Sources de vérification	Ressources financières (Fcf)			Périodes			Localisations/Observations
				Part de la Commune	Partenaires	Total	A1	A2	A3	
	Esseng									
	Organisation d'une campagne de sensibilisation à l'intention des opérateurs économiques sur l'incivisme fiscal	Etude de faisabilité	Rapport d'étude	150 000	1 350 000	1 500 000				Angossas
		Mobilisation des ressources	Liste des ressources mobilisées							
		Passation du marché	PV de commission							
Exécution, suivi et réception	fiches de suivi/fiche de réception									
EMPLOI ET FORMATION PROFESSIONNELLE	Création d'une SAR/SM à Angossas	Etude de faisabilité	Rapport d'étude	150 000	1 350 000	1 500 000				Angossas
		Mobilisation des ressources	Liste des ressources mobilisées							
		Passation du marché	PV de commission							
		Exécution, suivi et réception	fiches de suivi/fiche de réception							
	Construction, affectation du personnel et équipement des infrastructures pour la SAR/SM créée à Angossas	Etude de faisabilité	Rapport d'étude	5 000 000	45 000 000	50 000 000				Angossas
		Mobilisation des ressources	Liste des ressources mobilisées							
		Passation du marché	PV de commission							
		Exécution, suivi et réception	fiches de suivi/fiche de réception							
JEUNESSE	Diagnostics organisationnels, techniques et économiques (DOTE) des Centres d'Alphabétisation Fonctionnelle (CAF) existants dans la commune (Bagouale, Mpoundou Bagbezé II, Anguengué, Esseng et Beul)	Etude de faisabilité	Rapport d'étude	300 000	2 700 000	3 000 000				Bagouale, Mpoundou Bagbezé II, Anguengué, Esseng et Beul
		Mobilisation des ressources	Liste des ressources mobilisées							
		Passation du marché	PV de commission							
		Exécution, suivi et réception	fiches de suivi/fiche de réception							
	Mise en œuvre du plan de redynamisation issu du DOTE des CAF	Etude de faisabilité	Rapport d'étude	600 000	5 400 000	6 000 000				Bagouale, Mpoundou Bagbezé II, Anguengué, Esseng et Beul
		Mobilisation des ressources	Liste des ressources mobilisées							
		Passation du marché	PV de commission							
		Exécution, suivi et réception	fiches de suivi/fiche de réception							
	Appui au financement des activités des CAF	Etude de faisabilité	Rapport d'étude	1 200 000	10 800 000	12 000 000				Bagouale, Mpoundou Bagbezé II, Anguengué, Esseng et Beul
		Mobilisation des ressources	Liste des ressources mobilisées							
		Passation du marché	PV de commission							
		Exécution, suivi et réception	fiches de suivi/fiche de réception							
	Structuration et renforcement de 60	Etude de faisabilité	Rapport d'étude	300 000	2 700 000	3 000 000				Tous les villages de la commune
		Mobilisation des ressources	Liste des ressources mobilisées							

Plan Communal de Développement d'Angossas

Secteur	Activités principales	Activités secondaires	Indicateurs/Sources de vérification	Ressources financières (Fcf)			Périodes			Localisations/Observations	
				Part de la Commune	Partenaires	Total	A1	A2	A3		
	Associations de Jeunes	Passation du marché	PV de commission								
		Exécution, suivi et réception	fiches de suivi/fiche de réception								
	Construction et équipement d'un Bâtiment à usage de bureau et d'un logement d'astreinte pour la délégation d'arrondissement de la jeunesse d'Angossas ;	Etude de faisabilité	Rapport d'étude	5 000 000	45 000 000	50 000 000				Angossas	
		Mobilisation des ressources	Liste des ressources mobilisées								
		Passation du marché	PV de commission								
	Exécution, suivi et réception	fiches de suivi/fiche de réception									
TRAVAUX PUBLICS	Travaux d'entretien routier de la commune	Etude de faisabilité	Rapport d'étude	0	150 000 000	150 000 000				Tous les villages de la commune	
		Mobilisation des ressources	Liste des ressources mobilisées								
		Passation du marché	PV de commission								
		Exécution, suivi et réception	fiches de suivi/fiche de réception								
	Achèvement de la route Angossas-Djodjok	Etude de faisabilité	Rapport d'étude	0	25 000 000	25 000 000				Angossas-Djodjok	
		Mobilisation des ressources	Liste des ressources mobilisées								
		Passation du marché	PV de commission								
		Exécution, suivi et réception	fiches de suivi/fiche de réception								
	Entretien des pistes de collecte dans tous les villages	Etude de faisabilité	Rapport d'étude	0	135 000 000	135 000 000					Tous les villages de la commune
		Mobilisation des ressources	Liste des ressources mobilisées								
		Passation du marché	PV de commission								
		Exécution, suivi et réception	fiches de suivi/fiche de réception								
	Organisation de deux campagnes annuelles de sensibilisation des populations sur l'importance de préserver les infrastructures routières	Etude de faisabilité	Rapport d'étude	600 000	5 400 000	6 000 000					Tous les villages de la commune
		Mobilisation des ressources	Liste des ressources mobilisées								
		Passation du marché	PV de commission								
		Exécution, suivi et réception	fiches de suivi/fiche de réception								
TOURISME	Aménagement de 04 sites touristiques (Grotte de Zendé; Grotte d'Esseng-Kouamb ; lac de Bagoloul ; Site Archéologique deAngossas-Mbamé)	Etude de faisabilité	Rapport d'étude	1 000 000	9 000 000	10 000 000				Grotte de Zendé; Grotte d'Esseng-Kouamb ; lac de Bagoloul ; Site Archéologique deAngossas-Mbamé	
		Mobilisation des ressources	Liste des ressources mobilisées								
		Passation du marché	PV de commission								
		Exécution, suivi et réception	fiches de suivi/fiche de réception								
	Construction d'une Auberge Municipale	Etude de faisabilité	Rapport d'étude	2 500 000	22 500 000	25 000 000				Angossas	
	Mobilisation des ressources	Liste des ressources mobilisées									

Plan Communal de Développement d'Angossas

Secteur	Activités principales	Activités secondaires	Indicateurs/Sources de vérification	Ressources financières (Fcf)			Périodes			Localisations/Observations
				Part de la Commune	Partenaires	Total	A1	A2	A3	
	à Angossas ;	Passation du marché	PV de commission							
		Exécution, suivi et réception	fiches de suivi/fiche de réception							
DEVELOPEMENT URBAIN ET HABITAT	Acquisition de 150 moules à parpaings pour l'amélioration de l'habitat	Etude de faisabilité	Rapport d'étude	150 000	1 350 000	1 500 000				Tous les villages de la commune
		Mobilisation des ressources	Liste des ressources mobilisées							
		Passation du marché	PV de commission							
		Exécution, suivi et réception	fiches de suivi/fiche de réception							
	Acquisition de 30 presses à briques de terre pour l'amélioration de l'habitat	Etude de faisabilité	Rapport d'étude	450 000	1 050 000	4 500 000				
		Mobilisation des ressources	Liste des ressources mobilisées							
		Passation du marché	PV de commission							
		Exécution, suivi et réception	fiches de suivi/fiche de réception							
	Elaboration du plan d'urbanisation de la ville d'Angossas	Etude de faisabilité	Rapport d'étude	5 000 000	45 000 000	50 000 000				
		Mobilisation des ressources	Liste des ressources mobilisées							
		Passation du marché	PV de commission							
		Exécution, suivi et réception	fiches de suivi/fiche de réception							
Organisation de la collecte et du traitement des ordures ménagères de la ville d'Angossas	Etude de faisabilité	Rapport d'étude	1 500 000	13 500 000	15 000 000					
	Mobilisation des ressources	Liste des ressources mobilisées								
	Passation du marché	PV de commission								
	Exécution, suivi et réception	fiches de suivi/fiche de réception								
EAU ET ENERGIE	Construction de 34 Puits /Forages d'eau potable (Bagoul : 2 ; Djekoundji : 1 ; Ankom : 2 ; Abonis : 2 ; Zéné : 2 ; Mba : 2 ; Anguengué : 2 ; Bagoboung : 2 ; Nkono : 2 ; Aballa : 1 ; Konaké : 2 ; Mbomba : 2 ; Beul : 3 ; Abambé : 2 ; Bagbetout : 3 ; Mayos : 1 ; Salengué : 3 ; Mazebouag : 1 ; Bagbezé I : 1 ; Esseng I : 2)	Etude de faisabilité	Rapport d'étude	17 000 000	153 000 000	170 000 000				Bagouloul, Djekoundji ; Ankom, Abonis, Zéné, Mba, Anguengué, Bagoboung, Nkono, Aballa, Konaké, Mbomba, Beul, Abambé, Bagbetout, Mayos, Salengué, Mazebouag, Bagbezé I, Esseng I
		Mobilisation des ressources	Liste des ressources mobilisées							
		Passation du marché	PV de commission							
		Exécution, suivi et réception	fiches de suivi/fiche de réception							
	Réhabilitation des 2 réseaux Scan Water	Etude de faisabilité	Rapport d'étude	1 500 000	13 500 000	15 000 000				
		Mobilisation des ressources	Liste des ressources mobilisées							

Plan Communal de Développement d'Angossas

Secteur	Activités principales	Activités secondaires	Indicateurs/Sources de vérification	Ressources financières (Fcf)			Périodes			Localisations/Observations
				Part de la Commune	Partenaires	Total	A1	A2	A3	
	(Angossas et Kek)	Passation du marché	PV de commission							
		Exécution, suivi et réception	fiches de suivi/fiche de réception							
	Électrification de 18 Villages	Etude de faisabilité	Rapport d'étude	25 000 000	225 000 000	250 000 000				18 villages
		Mobilisation des ressources	Liste des ressources mobilisées							
		Passation du marché	PV de commission							
Acquisition des plaques solaires dans les formations sanitaires	Etude de faisabilité	Rapport d'étude	500 000	4 500 000	5 000 000				Angossas II, Bagouloul, Mbomba, Mayos, Bagbezé II.	
	Mobilisation des ressources	Liste des ressources mobilisées								
	Passation du marché	PV de commission								
	Exécution, suivi et réception	fiches de suivi/fiche de réception								
	Aménagement de 86 sources : Anguengué (3) Djoloundji (3) Mpalampouanb (3) Mba (2) Bagoboung (4) Esseng (2) Nkono (4) Bagbetout (3) Angossas I (4) Mbomba (4) Baouale I (3) Bagbezé II (1) Andjou (5) Mazebouag (2) Zendé (3) Andjouk (1) Abambé (3) Angossas II (2) Bagbezé I (5) Beul (3) Abonis (4) Mpoundou (5) Aballa (2) Ankom (3) Sallengue (2) Kek (3) Konaké (2) Esseng I (3) Esseng II (2)	Etude de faisabilité	Rapport d'étude	21 500 000	193 500 000	215 000 000				Anguengué, Djoloundji, Mpalampouanb, Mba, Bagoboung, Esseng, Nkono, Bagbetout, Angossas I, Mbomba, Baouale I, Bagbezé II, Andjou, Mazebouag, Zendé, Andjouk, Abambé, Angossas II, Bagbezé I, Beul, Abonis, Mpoundou, Aballa, Ankom, Sallengue, Kek, Konaké, Esseng I, Esseng II
		Mobilisation des ressources	Liste des ressources mobilisées							
		Passation du marché	PV de commission							
		Exécution, suivi et réception	fiches de suivi/fiche de réception							
DEVELOPPEMENT TECHNOLOGIQUE	Organisation et structuration des acteurs du secteur minier	Etude de faisabilité	Rapport d'étude	150 000	1 350 000	1 500 000				Tous les villages de la commune
		Mobilisation des ressources	Liste des ressources mobilisées							
		Passation du marché	PV de commission							
		Exécution, suivi et réception	fiches de suivi/fiche de réception							
	Exploitation des	Etude de faisabilité	Rapport d'étude	150 000	1 350 000	1 500 000				Tous les villages



Plan Communal de Développement d'Angossas

Secteur	Activités principales	Activités secondaires	Indicateurs/Sources de vérification	Ressources financières (Fcf)			Périodes			Localisations/Observations	
				Part de la Commune	Partenaires	Total	A1	A2	A3		
	carrières de sable	Mobilisation des ressources	Liste des ressources mobilisées							de la Commune	
		Passation du marché	PV de commission								
		Exécution, suivi et réception	fiches de suivi/fiche de réception								
CULTURE	Appui de 30 groupes culturels	Etude de faisabilité	Rapport d'étude	300 000	2 700 000	3 000 000				Tous les villages de la commune	
		Mobilisation des ressources	Liste des ressources mobilisées								
		Passation du marché	PV de commission								
			Exécution, suivi et réception	fiches de suivi/fiche de réception							
	Achèvement du foyer communautaire de Beul	Etude de faisabilité	Rapport d'étude	250 000	2 250 000	2 500 000					Beul
		Mobilisation des ressources	Liste des ressources mobilisées								
		Passation du marché	PV de commission								
		Exécution, suivi et réception	fiches de suivi/fiche de réception								
	Création et équipement d'un Orchestre communal	Etude de faisabilité	Rapport d'étude	150 000	1 350 000	1 500 000					Angossas
		Mobilisation des ressources	Liste des ressources mobilisées								
		Passation du marché	PV de commission								
		Exécution, suivi et réception	fiches de suivi/fiche de réception								
TETITES ET MOYENNES ENTREPRISES ECONOMIE SOCIALE ET ARTISANAT	Appui à la création de 90 PME locales dans tous les villages de la Commune	Etude de faisabilité	Rapport d'étude	1 800 000	16 200 000	18 000 000				Tous les villages de la commune	
		Mobilisation des ressources	Liste des ressources mobilisées								
		Passation du marché	PV de commission								
		Exécution, suivi et réception	fiches de suivi/fiche de réception								
	Organisation d'une foire artisanale annuelle à Angossas	Etude de faisabilité	Rapport d'étude	150 000	1 350 000	1 500 000					Angossas
		Mobilisation des ressources	Liste des ressources mobilisées								
		Passation du marché	PV de commission								
		Exécution, suivi et réception	fiches de suivi/fiche de réception								
	Réflexion sur la mise en place des mesures incitatives en matière de fiscalité communale pour toute nouvelle PME	Etude de faisabilité	Rapport d'étude	150 000	1 350 000	1 500 000					Angossas
		Mobilisation des ressources	Liste des ressources mobilisées								
		Passation du marché	PV de commission								
		Exécution, suivi et réception	fiches de suivi/fiche de réception								
PROMOTION DE LA FEMME ET DE LA FAMILLE	Encadrement de 30 Associations Féminines dans tous les villages de la Commune	Etude de faisabilité	Rapport d'étude	300 000	2 700 000	3 000 000				Tous les villages de la commune	
		Mobilisation des ressources	Liste des ressources mobilisées								
		Passation du marché	PV de commission								
		Exécution, suivi et réception	fiches de suivi/fiche de réception								
	Création, construction et équipement du Centre de promotion de la Femme	Etude de faisabilité	Rapport d'étude	3 000 000	27 000 000	30 000 000					Angossas
		Mobilisation des ressources	Liste des ressources mobilisées								
		Passation du marché	PV de commission								
		Exécution, suivi et réception	fiches de suivi/fiche de réception								



Plan Communal de Développement d'Angossas

Secteur	Activités principales	Activités secondaires	Indicateurs/Sources de vérification	Ressources financières (Fcf)			Périodes			Localisations/Observations
				Part de la Commune	Partenaires	Total	A1	A2	A3	
TRAVAIL ET SECURITE SOCIALE	Affiliation de tous les travailleurs de la commune à la CNPS	Etude de faisabilité	Rapport d'étude	150 000	1 350 000	1 500 000				Angossas
		Mobilisation des ressources	Liste des ressources mobilisées							
		Passation du marché	PV de commission							
		Exécution, suivi et réception	fiches de suivi/fiche de réception							
	Création d'un syndicat des moto taximen	Etude de faisabilité	Rapport d'étude	150 000	1 350 000	1 500 000				Angossas
		Mobilisation des ressources	Liste des ressources mobilisées							
Passation du marché		PV de commission								
SPORT ET EDUCATION PHYSIQUE	Construction d'un centre multi sport polyvalent à Angossas	Etude de faisabilité	Rapport d'étude	1 500 000	13 500 000	15 000 000				Angossas
		Mobilisation des ressources	Liste des ressources mobilisées							
		Passation du marché	PV de commission							
		Exécution, suivi et réception	fiches de suivi/fiche de réception							
	Appui à l'organisation d'un championnat annuel de vacances dans tous les villages de la Commune	Etude de faisabilité	Rapport d'étude	300 000	2 700 000	3 000 000				Tous les villages de la commune
		Mobilisation des ressources	Liste des ressources mobilisées							
		Passation du marché	PV de commission							
	Construction et équipement de la délégation d'arrondissement du MINSEP à Angossas	Etude de faisabilité	Rapport d'étude	3 000 000	27 000 000	30 000 000				Angossas
		Mobilisation des ressources	Liste des ressources mobilisées							
		Passation du marché	PV de commission							
		Exécution, suivi et réception	fiches de suivi/fiche de réception							
	Affectation du personnel en nombre suffisant à la délégation d'Arrondissement du MINSEP	Etude de faisabilité	Rapport d'étude	0	3 000 000	3 000 000				Angossas
Mobilisation des ressources		Liste des ressources mobilisées								
Passation du marché		PV de commission								
Exécution, suivi et réception		fiches de suivi/fiche de réception								
TRANSPORT	Formation d'au moins 50 moto-taximen à la conduite et facilitation à l'obtention du Permis de conduire A dans tous les villages de la Commune	Etude de faisabilité	Rapport d'étude	600 000	5 400 000	6 000 000				Tous les villages de la commune
		Mobilisation des ressources	Liste des ressources mobilisées							
		Passation du marché	PV de commission							
		Exécution, suivi et réception	fiches de suivi/fiche de réception							

Plan Communal de Développement d'Angossas

Secteur	Activités principales	Activités secondaires	Indicateurs/Sources de vérification	Ressources financières (Fcf)			Périodes			Localisations/Observations
				Part de la Commune	Partenaires	Total	A1	A2	A3	
	Mise en place d'un syndicat des moto taximen	Etude de faisabilité	Rapport d'étude	150 000	1 350 000	1 500 000				Angossas
		Mobilisation des ressources	Liste des ressources mobilisées							
		Passation du marché	PV de commission							
		Exécution, suivi et réception	fiches de suivi/fiche de réception							
	Construction de deux gares routières à Angossas et à Esseng	Etude de faisabilité	Rapport d'étude	2 000 000	18 000 000	20 000 000				Angossas Esseng
		Mobilisation des ressources	Liste des ressources mobilisées							
Passation du marché		PV de commission								
POSTES ET TELECOMMUNICATION	Construction et équipement d'un Télé centre Communautaire polyvalent à Angossas	Etude de faisabilité	Rapport d'étude	4 000 000	36 000 000	40 000 000				Angossas
		Mobilisation des ressources	Liste des ressources mobilisées							
		Passation du marché	PV de commission							
		Exécution, suivi et réception	fiches de suivi/fiche de réception							
	Affectation d'un personnel permanent suffisant au Télé centre Communautaire d'Angossas	Etude de faisabilité	Rapport d'étude	150 000	1 350 000	1 500 000				Angossas
		Mobilisation des ressources	Liste des ressources mobilisées							
		Passation du marché	PV de commission							
		Exécution, suivi et réception	fiches de suivi/fiche de réception							
ADMINISTRATION TERRITORIALE DECENTRALISATION ET MAINTIEN DE L'ORDRE	Appui à la structuration, renforcement des capacités managériales et organisationnelles de l'ACTMB	Etude de faisabilité	Rapport d'étude	150 000	1 350 000	1 500 000				Tous les villages de la commune
		Mobilisation des ressources	Liste des ressources mobilisées							
		Passation du marché	PV de commission							
		Exécution, suivi et réception	fiches de suivi/fiche de réception							
	Organisation de 4 journées débats autour des thèmes relatifs à la chefferie traditionnelle et à la notabilité	Etude de faisabilité	Rapport d'étude	200 000	1 800 000	2 000 000				Tous les villages de la commune
		Mobilisation des ressources	Liste des ressources mobilisées							
		Passation du marché	PV de commission							
		Exécution, suivi et réception	fiches de suivi/fiche de réception							
	Achèvement de la construction et	Etude de faisabilité	Rapport d'étude	0	10 000 000	10 000 000				Angossas
		Mobilisation des ressources	Liste des ressources mobilisées							

Plan Communal de Développement d'Angossas

Secteur	Activités principales	Activités secondaires	Indicateurs/Sources de vérification	Ressources financières (Fcf)			Périodes			Localisations/Observations
				Part de la Commune	Partenaires	Total	A1	A2	A3	
	équipement de la Sous-préfecture	Passation du marché	PV de commission							
		Exécution, suivi et réception	fiches de suivi/fiche de réception							
	Dotation de la sous préfecture d'un véhicule de service	Etude de faisabilité	Rapport d'étude							
		Mobilisation des ressources	Liste des ressources mobilisées	0	15 000 000	15 000 000				Angossas
		Passation du marché	PV de commission							
		Exécution, suivi et réception	fiches de suivi/fiche de réception							
	Organisation de 2 ateliers annuels sur les thèmes liés à la décentralisation	Etude de faisabilité	Rapport d'étude							
		Mobilisation des ressources	Liste des ressources mobilisées	150 000	1 350 000	1 500 000				Angossas
		Passation du marché	PV de commission							
		Exécution, suivi et réception	fiches de suivi/fiche de réception							
	Mise en place d'une plate forme pluri acteurs pour échanger autour des thèmes liés à la décentralisation	Etude de faisabilité	Rapport d'étude							
		Mobilisation des ressources	Liste des ressources mobilisées	150 000	1 350 000	1 500 000				Angossas
		Passation du marché	PV de commission							
		Exécution, suivi et réception	fiches de suivi/fiche de réception							
	Organisation de 2 ateliers d'informations et de sensibilisation sur le code de procédures pénales	Etude de faisabilité	Rapport d'étude							
		Mobilisation des ressources	Liste des ressources mobilisées	150 000	1 350 000	1 500 000				Angossas
Passation du marché		PV de commission								
Exécution, suivi et réception		fiches de suivi/fiche de réception								
SECTEUR 27 : ADMINISTRATION TERRITORIALE, DECENTRALISATION ET MAINTIEN DE L'ORDRE SOUS SECTEUR : ADMINISTRATION MUNICIPALE	Formation de 02 Agents Communaux (Développement et financier)	Etude de faisabilité	Rapport d'étude							
		Mobilisation des ressources	Liste des ressources mobilisées	0	500 000	500 000				Angossas
		Passation du marché	PV de commission							
		Exécution, suivi et réception	fiches de suivi/fiche de réception							
	Renforcement des capacités du personnel communal	Etude de faisabilité	Rapport d'étude							
		Mobilisation des ressources	Liste des ressources mobilisées	150 000	1 350 000	1 500 000				Angossas
		Passation du marché	PV de commission							
		Exécution, suivi et réception	fiches de suivi/fiche de réception							
	Mise en place d'un service d'entretien du patrimoine communal	Etude de faisabilité	Rapport d'étude							
		Mobilisation des ressources	Liste des ressources mobilisées	75 000	675 000	750 000				Commune d'Angossas
		Passation du marché	PV de commission							
		Exécution, suivi et réception	fiches de suivi/fiche de réception							
Construction et d'un équipement hôtel de ville	Etude de faisabilité	Rapport d'étude								
	Mobilisation des ressources	Liste des ressources mobilisées	5 000 000	45 000 000	50 000 000				Angossas	
	Passation du marché	PV de commission								
	Exécution, suivi et réception	fiches de suivi/fiche de réception								
MM UNI CATI CM	Création d'une radio rurale à Angossas	Etude de faisabilité	Rapport d'étude							
		Mobilisation des ressources	Liste des ressources mobilisées	3 000 000	27 000 000	30 000 000				Angossas
		Passation du marché	PV de commission							

Plan Communal de Développement d'Angossas

Secteur	Activités principales	Activités secondaires	Indicateurs/Sources de vérification	Ressources financières (Fcfa)			Périodes			Localisations/Observations
				Part de la Commune	Partenaires	Total	A1	A2	A3	
		Exécution, suivi et réception	fiches de suivi/fiche de réception							
	Implantation d'une antenne de relais	Etude de faisabilité	Rapport d'étude	3 000 000	27 000 000	30 000 000				Angossas
		Mobilisation des ressources	Liste des ressources mobilisées							
		Passation du marché	PV de commission							
		Exécution, suivi et réception	fiches de suivi/fiche de réception							
<b>TOTAL</b>				254 835 000	2 788 115 000	3 042 950 000				

## 6.2. Cadre sommaire de gestion environnementale

### 6.2.1. Principaux impacts socio-environnementaux potentiels (principaux impacts positifs, impacts négatifs)

Le tableau ci-dessous présente les Principaux Impacts Socio-environnementaux Potentiels ainsi que les mesures d'atténuations.

**Tableau 11 : Principaux Impacts Socio-environnementaux Potentiels (Principaux impacts positifs, impacts négatifs)**

Type de microprojets contenus dans le CDMT	Impacts environnementaux positifs possibles	Impacts environnementaux négatifs possibles (risques environnementaux)	Mesures environnementales d'optimisation	Mesures environnementale d'atténuation
<b>Microprojet de construction des infrastructures communautaires de base.</b> - Construction et aménagement des CETIC d'Esseng, CES de Beul, CES d'Ankom - Création et construction d'écoles maternelles à Abambé, Bagbezé I, Bagbezé II, Ankom Beul - Construction des salles de classes dans la commune d'Angossas	<ul style="list-style-type: none"> <li>- Augmentation de la capacité d'accueil de l'établissement ;</li> <li>- Amélioration des conditions d'éducation des jeunes ;</li> <li>- Augmentation du taux de scolarisation ;</li> </ul>	<ul style="list-style-type: none"> <li>- Réduction de l'espace communautaire ;</li> <li>- Conflits fonciers ;</li> <li>- Destruction du couvert végétal ;</li> <li>- Risque de pollution environnementale (déchets, sonores)</li> </ul>	<ul style="list-style-type: none"> <li>- Sensibilisation des populations sur la l'importance des études des enfants ;</li> <li>- Sensibilisation des jeunes sur l'importance des études ;</li> <li>- Élaboration et mise en application du règlement intérieur de l'établissement.</li> </ul>	<ul style="list-style-type: none"> <li>- Construire les salles de classe dans les sites alloués aux différents établissements ;</li> <li>- Organiser les réunions de concertation avec les populations riveraines des établissements ;</li> <li>- Reboisement de l'espace tout autour de l'établissement ;</li> <li>- Mise en place des bacs à ordures ;</li> <li>- Élaboration et mise en application du règlement intérieure de l'établissement.</li> </ul>
<b>Microprojets hydraulique :</b> Construction et réhabilitation de points d'eaux dans les villages de la commune d'Angossas	<ul style="list-style-type: none"> <li>- Facilitation l'accès à l'eau potable des populations de la commune ;</li> <li>- Réduction le taux d'infection de maladies d'origine hydrique ;</li> </ul>	<ul style="list-style-type: none"> <li>- Risque d'érosion des sols ;</li> <li>- Risque de pertes d'espèces ligneuses ;</li> <li>- déboisement ;</li> </ul>	<ul style="list-style-type: none"> <li>- Sensibilisation des populations sur l'importance de l'eau potable ;</li> <li>- Mise en place des comités de gestion des points d'eau potable ;</li> </ul>	<ul style="list-style-type: none"> <li>- Bon choix du site ;</li> <li>- Engazonnement des pentes ;</li> <li>- Réimplantation des arbres ;</li> <li>- Remise en état des zones d'emprunt ;</li> </ul>
<b>Microprojets structurants</b> Aménagement des routes et réhabilitation des pistes de collecte de produits agricoles	<ul style="list-style-type: none"> <li>- Facilitation la circulation des biens et des personnes,</li> <li>- Réduction le taux de transport,</li> <li>- Amélioration les conditions de vie des populations</li> </ul>	<ul style="list-style-type: none"> <li>- contamination du sol et du sous-sol ; de la nappe phréatique par les huiles de vidange ;</li> <li>- Déboisement ;</li> <li>- Risque de braconnage</li> <li>- Risque d'embourbement</li> </ul>	<ul style="list-style-type: none"> <li>- Sensibilisation du public sur l'importance des pistes de collecte</li> <li>- Mise en place des comités de gestion de routes</li> </ul>	<ul style="list-style-type: none"> <li>- Sensibilisation des entreprises sur les mesures pour prévenir la pollution par les huiles de vidange et de moteur</li> <li>- Action de reboisement des zones d'emprunt</li> <li>- Assainissement et lutte et lutte contre l'occupation illégale du domaine publique ;</li> <li>- Sensibilisation pour la lutte contre le braconnage et la consommation des espèces protégées</li> <li>- Mise en place des mécanismes de protection de l'environnement</li> </ul>

### 6.2.2. Plan sommaire de gestion de l'environnement

Le tableau ci-dessous présente le Plan Sommaire de gestion de l'environnement du PCD d'Angossas.

**Tableau 12 : Plan Sommaire de gestion de l'environnement**

ACTIVITES	ACTEURS DE MISE EN ŒUVRE	PERIODES	ACTEURS DE SUIVI	COUTS	OBSERVATIONS
Recrutement d'un agent local (forte vocation environnementale)	Mairie	-	Conseil municipal PNDP	PM (pour mémoire)	-
Formation de l'agent de développement communal aux questions environnementales et au cadre de gestion environnementale et sociale du PNDP	PNDP	2012	Délégation MINEP ; Délégation MINAS ; PNDP	PM	-
Formation du COMES aux politiques de sauvegarde et de prise en compte des aspects sociaux environnementaux	PNDP	2012	Délégation MINEP ; Délégation MINAS ; PNDP	PM	-
Utilisation systématique du formulaire d'examen socio environnemental	Agent Communal de Développement	Continu	DD MINEP, DD MINAS, Conseil municipal et PNDP	PM (pour mémoire)	Coût intégré dans la conception des microprojets
Mise en œuvre des mesures environnementales des microprojets	Entrepreneur, COGES	Continu	DD MINEP, DD MINAS, Conseil municipal et PNDP	PM (pour mémoire)	Respecter les clauses environnementales des DAO
Provisions pour les études d'impacts environnementales sommaires (EIES) et leur réalisation	Mairie et consultants	Continu	DD MINEP, DD MINAS, Conseil municipal et PNDP	PM (pour mémoire)	Coût pris en charge par la mairie
Suivi du plan de gestion environnementale et sociale, et des entrepreneurs	Agent de développement	2012 - 2014	Délégation MINEP ; Délégation MINAS ; PNDP ; Conseil municipal	PM	-

**6.3. Plan d'Investissement Annuel (PIA)****6.3.1. Ressources mobilisables et échéances**

Le tableau ci-dessous présente le Budget du PCD pour la première année (2012) ainsi que les sources de financement disponibles et mobilisables.

**Tableau 13 : Ressources mobilisables et échéances**

Secteur	Micro projet /activités	Responsable	Partenaires	Budget total	Sources de financement				AUTRES
					Mairie	PNDP	FEICOM	BIP2012	
<b>Enseignement Secondaires</b>	<i>Construction de 2 Salles de classes au CES d'Ankom</i>	MAIRE	BIP MINESEC	18 000 000				18 000 000	
	<i>Equipement des salles de classe en table bancs au CES d'Ankom</i>		BIP MINESEC	1 200 000				1 200 000	
	<i>Construction et équipement d'un bloc de deux salles de classe et d'un bloc latrine au CETIC d'Esseng</i>		PNDP	18 000 000	1 800 000	16 200 000			
	<i>Construction et équipement d'un bloc de deux salles de classe et d'un bloc latrine au CES de Beul</i>		PNDP	18 000 000	1 800 000	16 200 000			
<b>Agriculture</b>	<i>Equipement de la maison communautaire d'Angossas</i>	MAIRE	BIP	2 500 000				2 500 000	
	<i>Construction et équipement de la maison du planteur à Angossas</i>		PNDP	13 241 716	1 324 171	11 917 545			
<b>Commerce</b>	<i>Réhabilitation du marché d'Angossas</i>	MAIRE	BIP MINCOMERCE	10 000 000				10 000 000	
	<i>Construction d'un marché rural à Abambé</i>		BIP MINCOMERCE	20 000 000				20 000 000	
<b>Eau et énergie</b>	<i>Forage équipé à la chefferie de Bagbetout</i>	MAIRE	BIP MINEE	8 000 000				8 000 000	
	<i>Construction forage équipé Salle du Royaume de Beul</i>		BIP MINEE	8 000 000				8 000 000	
	<i>Construction d'un puits équipé de PMH à l'école publique de Bagoboung</i>		PNDP	5 000 000	250 000	4 750 000			
	<i>Construction de 6 puits équipés de PMH à Aballa, Nkono, Abonis, Djekoundji, Angossas (Centre urbain), Sallengué</i>		PNDP	30 000 000	1 500 000	28 500 000			
	<i>Construction d'un puits équipé de PMH au CETIC d'Esseng</i>		PNDP	5 000 000	250 000	4 750 000			
	<i>Construction d'un puits équipé de PMH à l'école publique de Bagoloul</i>		PNDP	5 000 000	250 000	4 750 000			

Plan Communal de Développement d'Angossas

Secteur	Micro projet /activités	Responsable	Partenaires	Budget total	Sources de financement				AUTRES
					Mairie	PNDP	FEICOM	BIP2012	
<b>Travaux publics</b>	<i>Petit équipement pour travaux HIMO</i>	MAIRE	BIP	2 220 000				2 220 000	
<b>Santé Publique</b>	<i>Aménagement d'un forage + pompe au CSI de Mayos</i>	MAIRE	BIP MINSANTE					8 500 000	
	<i>Aménagement d'un forage + pompe au CSI de Mbomba</i>		BIP MINSANTE	8 500 000				8 500 000	
<b>Education de Base</b>	<i>Construction de 5 salles de classes à Angossas</i>	MAIRE	PASE						PASE
	<i>Équipement de l'École publique d'Angossas de 75 table-bancs</i>		PASE						PASE
	<i>Construction et équipement d'un bloc de deux salles de classe et d'un bloc latrine à l'école publique de Bagoboung</i>		PNDP	18 000 000	1 800 000	16 200 000			
	<i>Construction et équipement d'un bloc de deux salles de classe à l'école publique de Bagoloul</i>		PNDP	16 000 000	1 600 000	14 400 000			
<b>TOTAL GENERAL</b>				<b>214 161 716</b>	<b>10 324 171</b>	<b>117 667 545</b>		<b>86 920 000</b>	



### 6.3.2. Programmation annuelle des projets prioritaires

Le tableau ci-dessous présente le Programmation annuelle des Projets prioritaires pour l'année 2012.

Tableau 14 : Programmation annuelle des Projets prioritaires (PIA)

Secteur	Activités principales	Activités	Tâches	Responsable	Partenaires	Ressources			Délais				Localisations
						H	M	F	T1	T2	T3	T4	
Enseignement Secondaires	<b>Construction de 2 Salles de classes au CES d'Ankom</b>	Etude de faisabilité	Mobilisation de l'équipe technique Collecte et analyse des données Montage de la requête de financement	MAIRE	BIP	x	x	x		x	x	X	CES d'Ankom
		Mobilisation des fonds	Sensibilisation de la population ; Organisation des collectes au sein de la Communauté			x	x	x		x	x	X	
		Passation de marché	Montage et lancement de l'appel d'offre Sélection du prestataire			x	x	x		x	x	X	
		Exécution/suivi	Exécution du projet ; Suivi-évaluation ; Réception			x	x	x			x	x	
	Construction et équipement d'un bloc de deux salles de classe et d'un bloc latrine au CETIC d'Esseng	Etude de faisabilité	Mobilisation de l'équipe technique Collecte et analyse des données Montage de la requête de financement	MAIRE	PNDP	x	x	x		x	x	X	CETIC d'Esseng
		Mobilisation des fonds	Sensibilisation de la population ; Organisation des collectes au sein de la Communauté			x	x	x		x	x	X	
		Passation de marché	Montage et lancement de l'appel d'offre Sélection du prestataire			x	x	x		x	x	X	
		Exécution/suivi	Exécution du projet ; Suivi-évaluation ; Réception			x	x	x		x	x	x	
	<b>Equipement des salles de classe en table bancs au CES d'Ankom</b>	Etude de faisabilité	Mobilisation de l'équipe technique Collecte et analyse des données Montage de la requête de financement	MAIRE	BIP	x	x	x		x	x	X	CES d'Ankom
		Mobilisation des fonds	Sensibilisation de la population ; Organisation des collectes au sein de la Communauté			x	x	x		x	x	X	
		Passation de marché	Montage et lancement de l'appel d'offre Sélection du prestataire			x	x	x		x	x	X	
		Exécution/suivi	Exécution du projet ; Suivi-évaluation ; Réception			x	x	x			x	x	

Plan Communal de Développement d'Angossas

Secteur	Activités principales	Activités	Tâches	Responsable	Partenaires	Ressources			Délais				Localisations
						H	M	F	T1	T2	T3	T4	
	Construction et équipement d'un bloc de deux salles de classe et d'un bloc latrine au CES de Beul	Etude de faisabilité	Mobilisation de l'équipe technique Collecte et analyse des données Montage de la requête de financement	MAIRE	PNDP	x	x	x		x	x	X	CES de Beul
		Mobilisation des fonds	Sensibilisation de la population ; Organisation des collectes au sein de la Communauté			x	x	x		x	x	X	
		Passation de marché	Montage et lancement de l'appel d'offre Sélection du prestataire			x	x	x		x	x	X	
		Exécution/suivi	Exécution du projet ; Suivi-évaluation ; Réception			x	x	x			x	x	
Agriculture	<b>Equipement de la maison communautaire d'Angossas</b>	Etude de faisabilité	Mobilisation de l'équipe technique Collecte et analyse des données Montage de la requête de financement	MAIRE	BIP	x	x	x		x	x	X	Angossas
		Mobilisation des fonds	Sensibilisation de la population ; Organisation des collectes au sein de la Communauté			x	x	x		x	x	X	
		Passation de marché	Montage et lancement de l'appel d'offre Sélection du prestataire			x	x	x		x	x	X	
		Exécution/suivi	Exécution du projet ; Suivi-évaluation ; Réception			x	x	x			x	x	
	Construction et équipement de la maison du planteur à Angossas	Etude de faisabilité	Mobilisation de l'équipe technique Collecte et analyse des données Montage de la requête de financement	MAIRE	PNDP	x	x	x		x	x	X	
		Mobilisation des fonds	Sensibilisation de la population ; Organisation des collectes au sein de la Communauté			x	x	x		x	x	X	
		Passation de marché	Montage et lancement de l'appel d'offre Sélection du prestataire			x	x	x		x	x	X	
		Exécution/suivi	Exécution du projet ; Suivi-évaluation ; Réception			x	x	x			x	x	
Commerce	<b>Réhabilitation du marché d'Angossas</b>	Etude de faisabilité	Mobilisation de l'équipe technique Collecte et analyse des données Montage de la requête de financement	MAIRE	BIP	x	x	x		x	x	X	Angossas
		Mobilisation des fonds	Sensibilisation de la population ; Organisation des collectes au sein de la Communauté			x	x	x		x	x	x	

Secteur	Activités principales	Activités	Tâches	Responsable	Partenaires	Ressources			Délais				Localisations	
						H	M	F	T1	T2	T3	T4		
		Passation de marché	Montage et lancement de l'appel d'offre Sélection du prestataire			x	x	x		x	x	X		
		Exécution/suivi	Exécution du projet ; Suivi-évaluation ; Réception			x	x	x			x	x		
	<b>Construction d'un marché rural à Abambé</b>	Etude de faisabilité	Mobilisation de l'équipe technique Collecte et analyse des données Montage de la requête de financement	MAIRE	BIP	x	x	x		x	x	X	Abambé	
		Mobilisation des fonds	Sensibilisation de la population ; Organisation des collectes au sein de la Communauté			x	x	x		x	x	X		
		Passation de marché	Montage et lancement de l'appel d'offre Sélection du prestataire			x	x	x		x	x	X		
		Exécution/suivi	Exécution du projet ; Suivi-évaluation ; Réception			x	x	x			x	x		
	<b>Eau et énergie</b>	<b>Forage équipé à la chefferie de Bagbetout</b>	Etude de faisabilité	Mobilisation de l'équipe technique Collecte et analyse des données Montage de la requête de financement	MAIRE	BIP	x	x	x		x	x	X	Bagbetout
			Mobilisation des fonds	Sensibilisation de la population ; Organisation des collectes au sein de la Communauté			x	x	x		x	x	X	
Passation de marché			Montage et lancement de l'appel d'offre Sélection du prestataire	x			x	x		x	x	X		
Exécution/suivi			Exécution du projet ; Suivi-évaluation ; Réception	x			x	x			x	x		
<b>Construction forage équipé Salle du Royaume de Beul</b>		Etude de faisabilité	Mobilisation de l'équipe technique Collecte et analyse des données Montage de la requête de financement	MAIRE	BIP	x	x	x		x	x	X	Beul	
		Mobilisation des fonds	Sensibilisation de la population ; Organisation des collectes au sein de la Communauté			x	x	x		x	x	X		
		Passation de marché	Montage et lancement de l'appel d'offre Sélection du prestataire			x	x	x		x	x	X		
		Exécution/suivi	Exécution du projet ; Suivi-évaluation ; Réception			x	x	x			x	x		

Secteur	Activités principales	Activités	Tâches	Responsable	Partenaires	Ressources			Délais				Localisations
						H	M	F	T1	T2	T3	T4	
	<b>Construction d'un puits équipé de PMH à l'école publique de Bagoboung</b>	Etude de faisabilité	Mobilisation de l'équipe technique Collecte et analyse des données Montage de la requête de financement	MAIRE	PNDP	x	x	x		x	x	X	Bagoboung
		Mobilisation des fonds	Sensibilisation de la population ; Organisation des collectes au sein de la Communauté			x	x	x		x	x	X	
		Passation de marché	Montage et lancement de l'appel d'offre Sélection du prestataire			x	x	x		x	x	X	
		Exécution/suivi	Exécution du projet ; Suivi-évaluation ; Réception			x	x	x			x	x	
	<b>Construction de 6 puits équipé de PMH à Aballa, Nkono, Abonis, Djekoundji, Angossas (Centre urbain), Sallengué</b>	Etude de faisabilité	Mobilisation de l'équipe technique Collecte et analyse des données Montage de la requête de financement	MAIRE	PNDP	x	x	x		x	x	X	<b>Aballa, Nkono, Abonis, Djekoundji, Angossas (Centre urbain), Sallengué</b>
		Mobilisation des fonds	Sensibilisation de la population ; Organisation des collectes au sein de la Communauté			x	x	x		x	x	X	
		Passation de marché	Montage et lancement de l'appel d'offre Sélection du prestataire			x	x	x		x	x	X	
		Exécution/suivi	Exécution du projet ; Suivi-évaluation ; Réception			x	x	x			x	x	
	<b>Construction d'un puits équipé de PMH au CETIC d'Esseng</b>	Etude de faisabilité	Mobilisation de l'équipe technique Collecte et analyse des données Montage de la requête de financement	MAIRE	PNDP	x	x	x		x	x	X	<b>CETIC d'Esseng</b>
		Mobilisation des fonds	Sensibilisation de la population ; Organisation des collectes au sein de la Communauté			x	x	x		x	x	X	
		Passation de marché	Montage et lancement de l'appel d'offre Sélection du prestataire			x	x	x		x	x	X	
		Exécution/suivi	Exécution du projet ; Suivi-évaluation ; Réception			x	x	x			x	x	
<b>Construction d'un puits équipé de PMH à l'école publique de Bagoloul</b>	Etude de faisabilité	Mobilisation de l'équipe technique Collecte et analyse des données Montage de la requête de financement	MAIRE	PNDP	x	x	x		x	x	X	<b>Ecole publique de Bagoloul</b>	
	Mobilisation des fonds	Sensibilisation de la population ; Organisation des collectes au sein de la Communauté			x	x	x		x	x	X		

Secteur	Activités principales	Activités	Tâches	Responsable	Partenaires	Ressources			Délais				Localisations
						H	M	F	T1	T2	T3	T4	
		Passation de marché	Montage et lancement de l'appel d'offre Sélection du prestataire			x	x	x		x	x	X	
		Exécution/suivi	Exécution du projet ; Suivi-évaluation ; Réception			x	x	x			x	x	
		Etude de faisabilité	Mobilisation de l'équipe technique Collecte et analyse des données Montage de la requête de financement			x	x	x		x	x	X	
		Mobilisation des fonds	Sensibilisation de la population ; Organisation des collectes au sein de la Communauté			x	x	x		x	x	X	
<b>Travaux publics</b>	<b>Petit équipement pour travaux HIMO</b>	Passation de marché	Montage et lancement de l'appel d'offre Sélection du prestataire	MAIRE	BIP	x	x	x		x	x	X	Tous les villages de la commune
		Exécution/suivi	Exécution du projet ; Suivi-évaluation ; Réception			x	x	x			x	x	
		Etude de faisabilité	Mobilisation de l'équipe technique Collecte et analyse des données Montage de la requête de financement			x	x	x		x	x	X	
		Mobilisation des fonds	Sensibilisation de la population ; Organisation des collectes au sein de la Communauté			x	x	x		x	x	X	
<b>Santé Publique</b>	<b>Aménagement d'un forage + pompe au CSI de Mayos</b>	Passation de marché	Montage et lancement de l'appel d'offre Sélection du prestataire	MAIRE	BIP	x	x	x		x	x	X	<b>CSI de Mayos</b>
		Exécution/suivi	Exécution du projet ; Suivi-évaluation ; Réception			x	x	x			x	x	
		Etude de faisabilité	Mobilisation de l'équipe technique Collecte et analyse des données Montage de la requête de financement			x	x	x		x	x	X	
		Mobilisation des fonds	Sensibilisation de la population ; Organisation des collectes au sein de la Communauté			x	x	x		x	x	X	
	<b>Aménagement d'un forage + pompe au CSI de Mbomba</b>	Passation de marché	Montage et lancement de l'appel d'offre Sélection du prestataire	MAIRE	BIP	x	x	x		x	x	X	<b>CSI de Mbomba</b>
		Exécution/suivi	Exécution du projet ; Suivi-évaluation ; Réception			x	x	x			x	x	
		Etude de faisabilité	Mobilisation de l'équipe technique Collecte et analyse des données Montage de la requête de financement			x	x	x		x	x	X	
		Mobilisation des fonds	Sensibilisation de la population ; Organisation des collectes au sein de la Communauté			x	x	x		x	x	X	

Plan Communal de Développement d'Angossas

Secteur	Activités principales	Activités	Tâches	Responsable	Partenaires	Ressources			Délais				Localisations
						H	M	F	T1	T2	T3	T4	
Education de Base	<b>Construction de 5 salles de classes à Angossas</b>	Etude de faisabilité	Mobilisation de l'équipe technique Collecte et analyse des données Montage de la requête de financement	MAIRE	PASE	x	x	x		x	x	X	Angossas
		Mobilisation des fonds	Sensibilisation de la population ; Organisation des collectes au sein de la Communauté			x	x	x		x	x	X	
		Passation de marché	Montage et lancement de l'appel d'offre Sélection du prestataire			x	x	x		x	x	X	
		Exécution/suivi	Exécution du projet ; Suivi-évaluation ; Réception			x	x	x			x	x	
	<b>Equipement de l'Ecole publique d'Angossas de 75 table-bancs</b>	Etude de faisabilité	Mobilisation de l'équipe technique Collecte et analyse des données Montage de la requête de financement	MAIRE	PASE	x	x	x		x	x	X	Angossas
		Mobilisation des fonds	Sensibilisation de la population ; Organisation des collectes au sein de la Communauté			x	x	x		x	x	X	
		Passation de marché	Montage et lancement de l'appel d'offre Sélection du prestataire			x	x	x		x	x	X	
		Exécution/suivi	Exécution du projet ; Suivi-évaluation ; Réception			x	x	x			x	x	
	Construction et équipement d'un bloc de deux salles de classe et d'un bloc latrine à l'école publique de Bagoboung	Etude de faisabilité	Mobilisation de l'équipe technique Collecte et analyse des données Montage de la requête de financement	MAIRE	PNDP	x	x	x		x	x	X	Bagoboung
		Mobilisation des fonds	Sensibilisation de la population ; Organisation des collectes au sein de la Communauté			x	x	x		x	x	X	
		Passation de marché	Montage et lancement de l'appel d'offre Sélection du prestataire			x	x	x		x	x	X	
		Exécution/suivi	Exécution du projet ; Suivi-évaluation ; Réception			x	x	x			x	x	
	Construction et équipement d'un bloc de deux salles de classe à l'école publique de Bagoloul	Etude de faisabilité	Mobilisation de l'équipe technique Collecte et analyse des données Montage de la requête de financement	MAIRE	PNDP	x	x	x		x	x	X	Bagoloul
		Mobilisation des fonds	Sensibilisation de la population ; Organisation des collectes au sein de la Communauté			x	x	x		x	x	X	

Plan Communal de Développement d'Angossas

Secteur	Activités principales	Activités	Tâches	Responsable	Partenaires	Ressources			Délais				Localisations
						H	M	F	T1	T2	T3	T4	
		Passation de marché	Montage et lancement de l'appel d'offre Sélection du prestataire			x	x	x		x	x	X	
		Exécution/suivi	Exécution du projet ; Suivi-évaluation ; Réception			x	x	x			x	x	

**6.3.3. Plan de passation des marchés**

Le tableau ci-dessous présente le Plan des Marchés du PIA d'Angossas.

**Tableau 15: Plan de passation des marchés**

<b>Désignations</b>	<b>Montant total</b>	<b>Date montage du DAO</b>	<b>Date de lancement du marché</b>	<b>Date de sélection du prestataire</b>	<b>Date de lancement des travaux</b>	<b>Date de réception du marché</b>
<i>Construction de 2 Salles de classes au CES d'Ankom</i>	<b>18 000 000</b>					
<i>Equipement des salles de classe en table bancs au CES d'Ankom</i>	<b>1 200 000</b>					
Construction et équipement d'un bloc de deux salles de classe et d'un bloc latrine au CETIC d'Esseng	<b>18 000 000</b>	05/05/12	05/06/12	06/07/12	06/08/12	06/11/12
Construction et équipement d'un bloc de deux salles de classe et d'un bloc latrine au CES de Beul	<b>18 000 000</b>	05/05/12	05/06/12	06/07/12	06/08/12	06/11/12
<i>Equipement de la maison communautaire d'Angossas</i>	<b>2 500 000</b>					
Construction et équipement de la maison du planteur à Angossas	<b>13 241 716</b>	05/05/12	05/06/12	06/07/12	06/08/12	06/11/12
<i>Réhabilitation du marché d'Angossas</i>	<b>10 000 000</b>					
<i>Construction d'un marché rural à Abambé</i>	<b>20 000 000</b>					
<i>Forage équipé à la chefferie de Bagbetout</i>	<b>8 000 000</b>					
<i>Construction forage équipé Salle du Royaume de Beul</i>	<b>8 000 000</b>					
Construction d'un puits équipé de PMH à l'école publique de Bagoboung	<b>5 000 000</b>	05/05/12	05/06/12	06/07/12	06/08/12	06/10/12
Construction de 6 puits équipé de PMH à Aballa, Nkono, Abonis, Djekoundji, Angossas (Centre urbain), Sallengué	<b>30 000 000</b>	05/05/12	05/06/12	06/07/12	06/08/12	06/10/12
Construction d'un puits équipé de PMH au CETIC d'Esseng	<b>5 000 000</b>	05/05/12	05/06/12	06/07/12	06/08/12	06/10/12
Construction d'un puits équipé de PMH à l'école publique de Bagoloul	<b>5 000 000</b>	05/05/12	05/06/12	06/07/12	06/08/12	06/10/12
<i>Petit équipement pour travaux HIMO</i>	<b>2 220 000</b>					
Aménagement d'un forage + pompe au CSI de Mayos	<b>8 500 000</b>					
Aménagement d'un forage + pompe au CSI de Mbomba	<b>8 500 000</b>					
<i>Construction de 5 salles de classes à Angossas</i>						
<i>Equipement de l'Ecole publique d'Angossas de 75 table-bancs</i>						
Construction et équipement d'un bloc de deux salles de classe et d'un bloc latrine à l'école publique de Bagoboung	<b>18 000 000</b>	05/05/12	05/06/12	06/07/12	06/08/12	06/11/12
Construction et équipement d'un bloc de deux salles de classe à l'école publique de Bagoloul	<b>16 000 000</b>	05/05/12	05/06/12	06/07/12	06/08/12	06/11/12
<b>Total</b>	<b>284 161 716</b>					



## 7. Mécanisme de suivi évaluation

### 7.1. Contribution et attributions du comité de suivi-évaluation du PCD

Pour une mise en œuvre efficace et efficiente du PCD, il a été mis sur pied lors du COMES, (Conseil Municipal élargi aux Sectoriels) un comité restreint élargi aux représentants des autres acteurs importants (associations, autorités traditionnels, couches vulnérables, services déconcentrés et Exécutif communal).

La légitimité de ce comité sera accompagnée d'un Arrêté municipal portant création dudit comité. Les réflexions de ce comité porteront sur les modalités de mise en œuvre du PCD : fonctionnement des dispositifs de pilotage et de suivi-évaluation, mobilisation des ressources communales, mobilisation des contributions externes. Après concertations élargies, les membres ci-dessous ont été dans le Comité Communal de Suivi-Evaluation de la mise en œuvre du PCD (CCSE). Le tableau ci-dessous présente la composition de ce Comité.

### 7.2. Comité de suivi du Plan Communal de Développement

Le tableau ci-dessous présente la composition du Comité Communal de suivi de la mise en œuvre du PCD de Angossas.

**Tableau 16: Comité de suivi du Plan Communal de Développement**

POSTES	NOMS ET PRENOMS
1. Président :	Maire de la Commune d'Angossas
2. Vice-Président :	
3. Rapporteur	Agent Communal de développement
4. Membres :	Secrétaire général de la Mairie d'Angossas
<b>Représentants du Conseil Municipal</b>	
Secteur 1	
Secteur 2	
Secteur 3	

Il en ressort de ce tableau que le Comité de suivi-évaluation (CSE) du PCD, comprend 6 membres.

### 7.3. Acteurs de la mise en œuvre du PCD

Dans un sens général, les acteurs de la mise en œuvre de ce plan sont les habitants de la Commune d'Angossas représentés par les membres constitutifs du bureau chargé de la mise en œuvre dénommé le CSE. Comme membre du CSE, les acteurs ont comme principale activité de s'assurer que le Plan s'exécute pleinement selon la programmation prévue. Cependant, les apports sont différents selon les postes occupés en son sein.

**Le Maire de la Commune** : En tant que président du CSE, anime le Comité et coordonne ses activités. A ce titre, il :

- convoque et préside les réunions du CSE et les assemblées générales de la Commune;
- signe, conjointement avec les partenaires au développement identifiés, les contrats de prestations de services;
- procède à l'ordonnancement des dépenses;
- signe les documents administratifs, tels que les convocations et invitations aux réunions, les correspondances de toute nature adressées à des tiers, les P-V de réunions ;
- IL est le cosignataire sur le compte de la Commune auprès des établissements financiers ;
- représente la Commune en justice et dans les actes de la vie civile.

**Le Secrétaire Général** : il est membre du comité et accompagne le rapporteur dans sa tâche.

**Les représentants du conseil municipal :** Généralement, une Commune est divisée en secteur. Les Conseillers municipaux étant originaires de l'un ou de l'autre secteur de la Commune ont un double rôle. En effet, le rôle d'un conseiller est de prendre les préoccupations de la base afin de les présenter aux sessions du Conseil, puis de tenir les populations de son secteur au courant des décisions du conseil. Ils sont donc les yeux de la Commune répandus à travers la Commune, tout comme ils reçoivent les courriers des populations.

**Le rapporteur :** assure le secrétariat du Comité. A ce titre il :

- prépare pour soumettre à la signature du président les convocations, invitations et toutes les correspondances;
- rédige les procès-verbaux et les comptes rendus des réunions et assemblées générales de la communauté ;
- conserve les archives de la communauté.

#### 7.4. Indicateurs de suivi et d'évaluation du PCD

Le tableau ci-dessous présente les indicateurs du PCD de Angossas.

**Tableau17 : Indicateurs de suivi et d'évaluation du PCD**

SECTEUR	ACTIVITES	INDICATEURS DE SUIVI-EVALUATION
Education de Base	<i>Construction de 5 salles de classes à Angossas</i>	Nombre de salles de classes construites à ANGOSSAS
	<i>Equipement de l'Ecole publique d'Angossas de 75 table-bancs</i>	Nombre de table bancs achetés et livrés à l'école publique d'Angossas
	Construction et équipement d'un bloc de deux salles de classe et d'un bloc latrine à l'école publique de Bagoboung	Nombre de salles de classes construites et opérationnelles et servent à l'éducation des enfants à l'école publique de Bagoboung
	Construction et équipement d'un bloc de deux salles de classe à l'école publique de Bagoloul	Nombre de salles de classes construites et opérationnelles et servent à l'éducation des enfants à l'école publique de Bagoloul
Enseignement Secondaires	<i>Construction de 2 Salles de classes au CES d'Ankom</i>	Nombre de salles de classes construites au CES d'Ankom
	<i>Equipement des salles de classe en table bancs au CES d'Ankom</i>	Nombre de table bancs achetés et livrés au CES d'Ankom
	Construction et équipement d'un bloc de deux salles de classe et d'un bloc latrine au CETIC d'Esseng	Nombre de salles de classes construites et opérationnelles et servent à l'éducation des enfants au CETIC d'Esseng
	Construction et équipement d'un bloc de deux salles de classe et d'un bloc latrine au CES de Beul	Nombre de salles de classes construites et opérationnelles et servent à l'éducation des enfants au CES de Beul
Eau & Energie	<i>Forage équipé à la chefferie de Bagbetout</i>	Nombre de puits construits, réceptionnés et opérationnels ; les populations se ravitaillent en eau potable
	<i>Construction forage équipé Salle du Royaume de Beul</i>	
	<i>Construction d'un puits équipé de PMH à l'école publique de Bagoboung</i>	
	<i>Construction de 6 puits équipé de PMH à Aballa, Nkono, Abonis, Djekoundji, Angossas (Centre urbain), Sallengué</i>	
	<i>Construction d'un puits équipé de PMH au CETIC d'Esseng</i>	
	<i>Construction d'un puits équipé de PMH à l'école publique de Bagoloul</i>	
Agriculture	<i>Equipement de la maison communautaire d'Angossas</i>	
	Construction et équipement de la maison du planteur à Angossas	

COMMERCE	<i>Réhabilitation du marché d'Angossas</i>	Nombre et nature des travaux effectués en vue de la réhabilitation
	<i>Construction d'un marché rural à Abambé</i>	Nombre et nature des bâtiments et équipements construits pour la marché
Travaux Publics	<i>Petit équipement pour travaux HIMO</i>	Nombre et nature des équipements mis à disposition pour les travaux HIMO

### 7.5. Dispositif, outils et fréquence du reporting

Acteurs	Outils	Fréquence du reporting
Les membres du Comité Communal de Suivi-Evaluation (CCSE) du PCD	<ul style="list-style-type: none"> <li>- Réunion d'évaluation ;</li> <li>- Descente de terrain ;</li> <li>- Production des Rapports mensuels (agents de développement communaux et PV), rapports trimestriels pour le CCSE</li> </ul>	La fréquence de suivi des activités se fera de manière trimestrielle (cependant, l'agent de développement communal recruté fera des descentes mensuelles afin de faciliter les activités du CCSE

### 7.6. Mécanisme de préparation du PIA et de révision du PCD

#### 7.6.1. Mécanisme de préparation du PIA

Pour préparer le PIA, la Commune devrait conduire les activités suivantes :

- Evaluation des activités de l'année écoulée : il s'agira ici d'évaluer les activités précédentes du PIA, afin de faire un état des lieux des activités qui ont été réalisées et de reconduire dans le prochain PIA celles qui n'ont pas été réalisées.
- Production du rapport annuel des activités qui ont été menées.
- Evaluation des sources disponibles au niveau de la commune : il s'agit ici pour la commune de présenter les ressources financières disponibles pour l'année en cours ce qui permettra d'enclencher la prochaine étape.
- Identification des activités à inscrire dans le nouveau PIA : il s'agira ici d'identifier les activités à conduire la nouvelle année ces activités devront sortir du CDMT qui a été élaboré lors de l'atelier de planification.
- Elaboration du nouveau PIA.

#### 7.6.2. Mécanisme de Révision du PCD

Pour une gestion efficace des ressources financières, l'actualisation du PCD se fera après au moins deux triennales. La révision du dit document se fera par un appel à manifestation d'intérêt pour le recrutement d'un organisme d'appui local pour l'accompagnement de la réactualisation du PCD. Les agents de développements communaux auront la charge de monter le dossier d'appel d'offre (DAO) ; et la commission de passation des marchés aura la charge de sélectionner le prestataire selon les principes des marchés publics.

## **8. Plan de communication sur la mise en œuvre du PCD**

Le plan de communication que nous proposons ici est un aperçu du plan détaillé qui sera élaboré en énumérant quelques actions qui seront entreprises pour faire connaître ce document à un grand nombre.

### **Objectif :**

Ce plan de communication a pour objectif :

Faire connaître le PCD d'Angossas et faire financer les projets qui y sont contenus

### **Cible :**

- Les partenaires au développement ;
- Les élites ;
- Les ministères techniques en fonction des thématiques identifiées ici ;
- Les potentiels bailleurs de fonds externes ;
- Les populations d'Angossas ;
- Les élus locaux

### **Les actions qui seront menées :**

- Il faudra au préalable synthétiser le document pour qu'il soit moins long et plus facile à lire ;
- Il faudra concevoir une publicité radio et télé pour présenter le document ;
- Il faut élaborer et mettre en place un blog sur la commune d'Angossas sur internet ;
- Choix des médias : audio visuel et la presse parlée et écrite
- Choix du hors média : une soirée de collecte des données ; publipostage ; les associations sur le plan local, national et même international ; une soirée (dîner) avec les ministères techniques et les ambassadeurs et d'autres potentiel bailleurs de fonds pour la présentation du PCD

### **Durée de la campagne**

Compte tenu du coût élevé d'une telle action, nécessite une sensibilisation sur 1 mois (quatre semaines) de manière intense

## **CONCLUSION**

En définitive, le processus de planification enclenché dans la Commune d'ANGOSSAS depuis le mois de Juillet 2011, s'est tenu conformément aux principes et dispositions prévus par le PNDP de même que les lois sur la décentralisation. Au terme de ce processus, force est de constater que cette Commune partage le même territoire que l'Arrondissement de Mboanz. Créée en 1995, elle est située dans le Département du Haut-Nyong, Région de l'Est. Elle couvre une superficie de 600 km<sup>2</sup> et compte 30 villages. Sa population est estimée à plus de 13 608 âmes. La quasi totalité de cette population appartient au secteur primaire. L'économie locale est dominée par l'agriculture, la chasse, le petit élevage, le petit commerce et la pêche artisanale. Les populations de la Commune appartiennent à l'ethnie Maka Mboanz, qui constitue la population majoritaire. Ici on distingue plusieurs ethnies à savoir : les Béti, Bamiléké, Bassa, Foulbé et Bamoun.

La localité est caractérisée par de vastes étendues de forêts denses secondaires et les marécages. Paysages riches en essences commercialisables, en PFNL et en faune sauvage. En général l'accès à ces ressources naturelles est libre pour tous. La chasse, la pêche, l'agriculture et la collecte des PFNL constituent les principaux modes d'accès aux ressources naturelles dans la Commune.

La Commune connaît de nombreux problèmes dont les plus urgents sont relatifs à l'accès aux services sociaux de base et au développement des AGR.

L'analyse de ces problèmes a permis d'identifier les causes pertinentes et les axes stratégiques sur lesquelles la Commune veut et peut agir pendant les prochaines années. Les activités de planification qui ont suivi ont permis à la Commune d'élaborer un PCD qui prévoit plusieurs activités principales et microprojets liés à l'amélioration du patrimoine communal, du management de l'Institution Communale, de la qualité des ressources humaines dans la Commune, de la santé et du cadre de vie des populations, et à l'amélioration des rendements agricoles et de l'économie locale.

A l'issue de ce processus et après une concertation élargie, un Comité Communal de Suivi-Evaluation de la mise en œuvre du PCD a été mis en place pour assurer le pilotage du PCD. Aussi, face à ce cadre d'organisation, l'attention et l'espoir de toutes les forces vives de la commune repose désormais sur le PCD et les responsables de sa mise en œuvre.

## **BIBLIOGRAPHIE**

**CFTC, 2010.** Carte de localisation de la commune

**CPDD, 2009.** Plan de Développement de la Commune d'Angossas

**DAADER, 2010.** Ficher des GIC

**DAEPIA, 2010.** Document statistique des producteurs 2009-2010

**DD MINEDUB/HN, 2011.** Document statistique des établissements scolaires 2010-2011

**MINEPAT, 2010.** Document de stratégie pour la croissance et l'emploi

**Mairie de Angossas, 2010.** Comptes administratifs 2007,2008, 2009, 2010

**Mairie de Angossas, 2012.** Plan de campagne 2012

# **ANNEXES**

**Annexe 1 : Fiches de projets du PIA**

**FICHE DE PROJET N°1**

<b>1</b>	Mois	Année	Observations
Date d'établissement	Mai	2012	

<b>2</b>	<b>INFORMATIONS SUR LE PROJET</b>		
<b>Nom de la Commune bénéficiaire</b>	<b>Angossas</b>		
<b>Département</b>	<b>Haut nyong</b>		
<b>Région</b>	<b>EST</b>		
<b>Titre du Projet</b>	<b>Construction de 2 salles de classe au CES d'Ankom</b>		

<b>3</b>	<b>Financement du PROJET (sur 1 an)</b>		
Libellés			Montants
<b>Contribution sur budget Communal</b>			
<b>Contribution sur budget de l'Etat</b>			
<b>Autres co-financements confirmés</b>			
<b>Montant sollicité</b>			<b>18 000 000</b>
Total			18 000 000

<b>4</b>	<b>OBJECTIFS DU PROJET Construire 2 salles de classe au CES d'Ankom</b>		
<b>Groupes cible bénéficiaires</b>	Populations de Ankom, Kek, Abonis, Djokoundi et Bagouale		
<b>Problèmes à résoudre</b>	Difficulté d'accès à l'éducation de base		
<b>Objectifs globaux</b>	Faciliter l'accès à l'éducation de base		
<b>Objectifs spécifiques</b>	Construire 2 salles de classe au CES d'Ankom		
<b>Résultats attendus</b>	2 salles de classes construites réceptionnées et opérationnelles		
<b>Activités</b>	Étude de faisabilité ; Montage de la requête de financement ; Mobilisation des ressources (matérielles, financières et humaines) ; Passation du marché ; Exécution du projet ; Evaluation et réception.		

<b>5</b>	<b>LIEN AVEC LA PROGRAMMATION</b>		
Orientations	Description		
<b>PCD</b>			
<b>Stratégie sectorielle</b>			
<b>Politique nationale (DSCE)</b>	Accélérer la croissance et créer des emplois afin de réduire la pauvreté (2019)		
<b>Autres à préciser</b>			

<b>6</b>	<b>COMPLEMENTARITE AVEC AUTRES INTERVENANTS</b>			
Titre	Bailleur (s)	Terminé	En cours	
		Cocher		



## FICHE DE PROJET N°2

1	Mois	Année	Observations
Date d'établissement	Mai	2012	

2	INFORMATIONS SUR LE PROJET		
<b>Nom de la Commune bénéficiaire</b>	<b>Angossas</b>		
<b>Département</b>	<b>Haut nyong</b>		
<b>Région</b>	<b>EST</b>		
<b>Titre du Projet</b>	Equiper des salles de classes en table banc au CES d'Ankom		

3	Financement du PROJET (sur 1 an)		
Libellés			Montants
<b>Contribution sur budget Communal</b>			
<b>Contribution sur budget de l'Etat</b>			
<b>Autres co-financements confirmés</b>			
<b>Montant sollicité</b>			<b>1 200 000</b>
Total			1 200 000

4	OBJECTIFS DU PROJET Equiper les salles de classes du CES de Ankom en Table banc		
<b>Groupes cible bénéficiaires</b>	Populations de Ankom, Kek, Abonis, Djokoundi et Bagouale		
<b>Problèmes à résoudre</b>	Difficulté d'accès à l'éducation de base		
<b>Objectifs globaux</b>	Faciliter l'accès à l'éducation de base		
<b>Objectifs spécifiques</b>	Equiper les salles de classes du CES d'Ankom en table banc		
<b>Résultats attendus</b>	Les salles de classes du CES d'Ankom sont équipées en table banc		
<b>Activités</b>	Étude de faisabilité ; Montage de la requête de financement ; Mobilisation des ressources (matérielles, financières et humaines) ; Passation du marché ; Exécution du projet ; Evaluation et réception.		

5	LIEN AVEC LA PROGRAMMATION		
Orientations	Description		
<b>PCD</b>			
<b>Stratégie sectorielle</b>			
<b>Politique nationale (DSCE)</b>	Accélérer la croissance et créer des emplois afin de réduire la pauvreté (2019)		
<b>Autres à préciser</b>			

6	COMPLEMENTARITE AVEC AUTRES INTERVENANTS			
Titre	Bailleur (s)	Terminé	En cours	
		Cocher		

**FICHE DE PROJET N°3**

<b>1</b>	Mois	Année	Observations
Date d'établissement	Mai	2012	

<b>2</b>	<b>INFORMATIONS SUR LE PROJET</b>		
<b>Nom de la Commune bénéficiaire</b>	<b>Angossas</b>		
<b>Département</b>	<b>Haut nyong</b>		
<b>Région</b>	<b>EST</b>		
<b>Titre du Projet</b>	<b>Construction d'un bloc de 2 salles de classe et d'un bloc latrine au CETIC d'Esseng</b>		

<b>3</b>	<b>Financement du PROJET (sur 1 an)</b>	
Libellés	Montants	
<b>Contribution sur budget Communal</b>		
<b>Contribution sur budget de l'Etat</b>		
<b>Autres co-financements confirmés</b>		
<b>Montant sollicité</b>	<b>18 000 000</b>	
Total	18 000 000	

<b>4</b>	<b>Objectifs du projet</b> : Construire un bloc de 2 salles de classe et un bloc latrine au CETIC d'Esseng	
<b>Groupes cible bénéficiaires</b>	Populations de Esseng et villages environnants	
<b>Problèmes à résoudre</b>	Difficulté d'accès aux enseignements secondaires	
<b>Objectifs globaux</b>	Faciliter l'accès aux enseignements secondaires	
<b>Objectifs spécifiques</b>	Construire un bloc de 2 salles de classe et un bloc latrine	
<b>Résultats attendus</b>	2 salles et un bloc latrine construites réceptionnées et opérationnelle	
<b>Activités</b>	Étude de faisabilité ; Montage de la requête de financement ; Mobilisation des ressources (matérielles, financières et humaines) ; Passation du marché ; Exécution du projet ; Evaluation et réception.	

<b>5</b>	<b>LIEN AVEC LA PROGRAMMATION</b>	
Orientations	Description	
<b>PCD</b>		
<b>Stratégie sectorielle</b>	Augmenter le nombre d'infrastructures scolaires dans la Commune d'Angossas	
<b>Politique nationale (DSCE)</b>	Accélérer la croissance et créer des emplois afin de réduire la pauvreté	
<b>Autres à préciser</b>		

<b>6</b>	<b>COMPLEMENTARITE AVEC AUTRES INTERVENANTS</b>		
Titre	Bailleur (s)	Terminé	En cours
		Cocher	

**FICHE DE PROJET N°4**

<b>1</b>	Mois	Année	Observations
Date d'établissement	Mai	2012	

<b>2</b>	<b>INFORMATIONS SUR LE PROJET</b>		
<b>Nom de la Commune bénéficiaire</b>	<b>Angossas</b>		
<b>Département</b>	<b>Haut nyong</b>		
<b>Région</b>	<b>EST</b>		
<b>Titre du Projet</b>	<b>Construction d'un bloc de 2 salles de classe et d'un bloc latrine au CES de Beul</b>		

<b>3</b>	<b>Financement du PROJET (sur 1 an)</b>	
Libellés	Montants	
<b>Contribution sur budget Communal</b>		
<b>Contribution sur budget de l'Etat</b>		
<b>Autres co-financements confirmés</b>		
<b>Montant sollicité</b>	<b>18 000 000</b>	
Total	18 000 000	

<b>4</b>	<b>Objectifs du projet</b> Construire un bloc de 2 salles de classes et d'un bloc latrine au CES de Beul	
<b>Groupes cible bénéficiaires</b>	Populations de Beul et villages environnants	
<b>Problèmes à résoudre</b>	Difficulté d'accès aux enseignements secondaires	
<b>Objectifs globaux</b>	Faciliter l'accès aux enseignements secondaires	
<b>Objectifs spécifiques</b>	Construire 2 salles de classe et un bloc latrine au CES de Beul	
<b>Résultats attendus</b>	2 salles de classes construites réceptionnées et opérationnelle	
<b>Activités</b>	Étude de faisabilité ; Montage de la requête de financement ; Mobilisation des ressources (matérielles, financières et humaines) ; Passation du marché ; Exécution du projet ; Evaluation et réception.	

<b>5</b>	<b>LIEN AVEC LA PROGRAMMATION</b>	
Orientations	Description	
<b>PCD</b>		
<b>Stratégie sectorielle</b>	Augmenter le nombre d'infrastructures scolaires dans la Commune d'Angossas	
<b>Politique nationale (DSCE)</b>	Accélérer la croissance et créer des emplois afin de réduire la pauvreté	
<b>Autres à préciser</b>		

<b>6</b>	<b>COMPLEMENTARITE AVEC AUTRES INTERVENANTS</b>		
Titre	Bailleur (s)	Terminé	En cours
		Cocher	

**FICHE DE PROJET N°5**

<b>1</b>	Mois	Année	Observations
Date d'établissement	Mai	2012	

<b>2</b>	<b>INFORMATIONS SUR LE PROJET</b>		
<b>Nom de la Commune bénéficiaire</b>	Angossas		
<b>Département</b>	HAUT NYONG		
<b>Région</b>	EST		
<b>Titre du Projet</b>	Equipement de la maison communautaire d'Angossas		

<b>3</b>	<b>Financement du PROJET (sur 1an)</b>		
Libellés			Montants
<b>Contribution sur budget Communal</b>			
<b>Contribution sur budget de l'Etat</b>			
<b>Autres co-financements confirmés</b>			
<b>Montant sollicité</b>			<b>2 500 000</b>
<b>Total</b>			<b>2 500 000</b>

<b>4</b>	<b>OBJECTIFS DU PROJET</b>		
<b>Groupes cible bénéficiaires</b>	Populations d'Angossas et ses environs		
<b>Problèmes à résoudre</b>	Faible production agricole		
<b>Objectifs globaux</b>	Augmenter la production agricole		
<b>Objectifs spécifiques</b>	Équiper la maison communautaire d'Angossas		
<b>Résultats attendus</b>	La maison communautaire d'Angossas est équipée		
<b>Activités</b>	Étude de faisabilité ; Montage de la requête de financement ; Mobilisation des ressources (matérielles, financières et humaines) ; Passation du marché ; Exécution du projet ; Evaluation et réception.		

<b>5</b>	<b>LIEN AVEC LA PROGRAMMATION</b>		
Orientations	Description		
<b>PCD</b>			
<b>Stratégie sectorielle</b>	Assurer augmentation constante de la production des filières agricoles		
<b>Politique nationale (DSCE)</b>	Assurer une production durable en quantité et en qualité dans les filières agricole		
<b>Autres à préciser</b>			

<b>6</b>	<b>COMPLEMENTARITE AVEC AUTRES INTERVENANTS</b>			
Titre	Bailleur (s)	Terminé	En cours	
		Cocher		

## FICHE DE PROJET N°6

1	Mois	Année	Observations
Date d'établissement	Mai	2012	

2	INFORMATIONS SUR LE PROJET		
<b>Nom de la Commune bénéficiaire</b>	<b>Angossas</b>		
<b>Département</b>	<b>HAUT NYONG</b>		
<b>Région</b>	<b>EST</b>		
<b>Titre du Projet</b>	<b>Construction et équipement de la maison du planteur d'Angossas</b>		

3	Financement du PROJET (sur 1an)	
Libellés	Montants	
<b>Contribution sur budget Communal</b>		
<b>Contribution sur budget de l'Etat</b>		
<b>Autres co-financements confirmés</b>		
<b>Montant sollicité</b>	<b>3 500 000</b>	
Total	3500 000	

4	OBJECTIFS DU PROJET	
<b>Groupes cible bénéficiaires</b>	Populations d'Angossas et ses environs	
<b>Problèmes à résoudre</b>	Faible production agricole	
<b>Objectifs globaux</b>	Augmenter la production agricole	
<b>Objectifs spécifiques</b>	Construire et équiper la maison du planteur d'Angossas	
<b>Résultats attendus</b>	La maison du planteur d'Angossas est construite et équipée	
<b>Activités</b>	Étude de faisabilité ; Montage de la requête de financement ; Mobilisation des ressources (matérielles, financières et humaines) ; Passation du marché ; Exécution du projet ; Evaluation et réception.	

5	LIEN AVEC LA PROGRAMMATION	
Orientations	Description	
<b>PCD</b>		
<b>Stratégie sectorielle</b>	Assurer augmentation constante de la production des filières agricoles	
<b>Politique nationale (DSCE)</b>	Assurer une production durable en quantité et en qualité dans les filières agricole	
<b>Autres à préciser</b>		

6	COMPLEMENTARITE AVEC AUTRES INTERVENANTS			
Titre	Bailleur (s)	Terminé	En cours	
		Cocher		

## FICHE DE PROJET N°7

1	Mois	Année	Observations
Date d'établissement	Mai	2012	

2	INFORMATIONS SUR LE PROJET		
<b>Nom de la Commune bénéficiaire</b>	<b>Angossas</b>		
<b>Département</b>	<b>HAUT NYONG</b>		
<b>Région</b>	<b>EST</b>		
<b>Titre du Projet</b>	<i>Réhabilitation du marché d'Angossas</i>		

3	Financement du PROJET (sur 1an)	
Libellés	Montants	
<b>Contribution sur budget Communal</b>		
<b>Contribution sur budget de l'Etat</b>		
<b>Autres co-financements confirmés</b>		
<b>Montant sollicité</b>	<b>10 000 000</b>	
Total	10 000 000	

4	OBJECTIFS DU PROJET	
<b>Groupes cible bénéficiaires</b>	Population d'Angossas et ses environs	
<b>Problèmes à résoudre</b>	Faible production agricole	
<b>Objectifs globaux</b>	Augmenter la production agricole	
<b>Objectifs spécifiques</b>	Réhabiliter le marché d'Angossas	
<b>Résultats attendus</b>	Le marché d'Angossas est réhabilité	
	Étude de faisabilité ; Montage de la requête de financement ; Mobilisation des ressources (matérielles, financières et humaines) ; Passation du marché ; Exécution du projet ; Evaluation et réception.	

5	LIEN AVEC LA PROGRAMMATION	
Orientations	Description	
<b>PCD</b>		
<b>Stratégie sectorielle</b>	Assurer augmentation constante de la production des filières agricoles	
<b>Politique nationale (DSCE)</b>	Assurer une production durable en quantité et en qualité dans les filières agricole	
<b>Autres à préciser</b>		

6	COMPLEMENTARITE AVEC AUTRES INTERVENANTS			
Titre	Bailleur (s)	Terminé	En cours	
		Cocher		

## FICHE DE PROJET N°8

1	Mois	Année	Observations
Date d'établissement	Mai	2012	

2	INFORMATIONS SUR LE PROJET		
<b>Nom de la Commune bénéficiaire</b>	<b>Angossas</b>		
<b>Département</b>	<b>HAUT NYONG</b>		
<b>Région</b>	<b>EST</b>		
<b>Titre du Projet</b>	<i>Construction d'un marché rural à Abambé</i>		

3	Financement du PROJET (sur 1an)		
Libellés			Montants
<b>Contribution sur budget Communal</b>			
<b>Contribution sur budget de l'Etat</b>			
<b>Autres co-financements confirmés</b>			
<b>Montant sollicité</b>			<b>20 000 000</b>
Total			20 000 000

4	OBJECTIFS DU PROJET		
<b>Groupes cible bénéficiaires</b>	Populations d'Abambé et ses environs		
<b>Problèmes à résoudre</b>	Faible production agricole		
<b>Objectifs globaux</b>	Augmenter la production agricole		
<b>Objectifs spécifiques</b>	Construire le marché rural d'Abambé		
<b>Résultats attendus</b>	Le marché rural d'Abambé est construit et opérationnel		
	Étude de faisabilité ; Montage de la requête de financement ; Mobilisation des ressources (matérielles, financières et humaines) ; Passation du marché ; Exécution du projet ; Evaluation et réception.		

5	LIEN AVEC LA PROGRAMMATION		
Orientations	Description		
<b>PCD</b>			
<b>Stratégie sectorielle</b>	Assurer augmentation constante de la production des filières agricoles		
<b>Politique nationale (DSCE)</b>	Assurer une production durable en quantité et en qualité dans les filières agricole		
<b>Autres à préciser</b>			

6	COMPLEMENTARITE AVEC AUTRES INTERVENANTS			
Titre	Bailleur (s)	Terminé	En cours	
		Cocher		

**FICHE DE PROJET N° 9**

<b>1</b>	Mois	Année	Observations
Date d'établissement	Mai	2012	

<b>2</b>	<b>INFORMATIONS SUR LE PROJET</b>		
<b>Nom de la Commune bénéficiaire</b>	<b>Angossas</b>		
<b>Département</b>	<b>HAUT NYONG</b>		
<b>Région</b>	<b>EST</b>		
<b>Titre du Projet</b>	<i>Construction d'un forage équipé à la chefferie de Bagbetout</i>		

<b>3</b>	<b>Financement du PROJET (sur 1an)</b>	
Libellés	Montants	
<b>Contribution sur budget Communal</b>		
<b>Contribution sur budget de l'Etat</b>		
<b>Autres co-financements confirmés</b>		
<b>Montant sollicité</b>	<b>8 000 000</b>	
<b>Total</b>	<b>8 000 000</b>	

<b>4</b>	<b>OBJECTIFS DU PROJET</b>	
<b>Groupes cible bénéficiaires</b>	Populations de Bagbetout et ses environs	
<b>Problèmes à résoudre</b>	Difficulté d'accès à l'eau potable	
<b>Objectifs globaux</b>	Faciliter l'accès à l'eau potable	
<b>Objectifs spécifiques</b>	Faciliter l'accès à l'eau potable Construire un forage à Bagbetout Pourvoir les populations d'eau potable	
<b>Résultats attendus</b>	Un forage construit et opérationnel	
<b>Activités</b>	Étude de faisabilité ; Montage de la requête de financement ; Mobilisation des ressources (matérielles, financières et humaines) ; Passation du marché ; Exécution du projet ; Evaluation et réception.	

<b>5</b>	<b>LIEN AVEC LA PROGRAMMATION</b>	
Orientations	Description	
<b>PCD</b>		
<b>Stratégie sectorielle</b>	Faciliter l'accès des populations à l'énergie électrique, à l'eau potable et aux produits pétroliers	
<b>Politique nationale (DSCE)</b>	Développer les infrastructures hydrauliques et énergétiques	
<b>Autres à préciser</b>		

<b>6</b>	<b>COMPLEMENTARITE AVEC AUTRES INTERVENANTS</b>		
Titre	Bailleur (s)	Terminé	En cours
		Cocher	



## FICHE DE PROJET N°10

1	Mois	Année	Observations
Date d'établissement	Mai	2012	

2	INFORMATIONS SUR LE PROJET		
<b>Nom de la Commune bénéficiaire</b>	<b>Angossas</b>		
<b>Département</b>	<b>HAUT NYONG</b>		
<b>Région</b>	<b>EST</b>		
<b>Titre du Projet</b>	<i>Construction d'un forage équipé Salle du Royaume de Beul</i>		

3	Financement du PROJET (sur 1an)		
Libellés			Montants
<b>Contribution sur budget Communal</b>			
<b>Contribution sur budget de l'Etat</b>			
<b>Autres co-financements confirmés</b>			
<b>Montant sollicité</b>			<b>8 000 000</b>
Total			8 000 000

4	OBJECTIFS DU PROJET		
<b>Groupes cible bénéficiaires</b>	Populations de Beul et ses environs		
<b>Problèmes à résoudre</b>	Difficulté d'accès à l'eau potable		
<b>Objectifs globaux</b>	Faciliter l'accès à l'eau potable		
<b>Objectifs spécifiques</b>	Faciliter l'accès à l'eau potable Construire un forage à Beul Pourvoir les populations d'eau potable		
<b>Résultats attendus</b>	Un forage construit et opérationnel		
<b>Activités</b>	Étude de faisabilité ; Montage de la requête de financement ; Mobilisation des ressources (matérielles, financières et humaines) ; Passation du marché ; Exécution du projet ; Evaluation et réception.		

5	LIEN AVEC LA PROGRAMMATION		
Orientations	Description		
<b>PCD</b>			
<b>Stratégie sectorielle</b>	Faciliter l'accès des populations à l'énergie électrique, à l'eau potable et aux produits pétroliers		
<b>Politique nationale (DSCE)</b>	Développer les infrastructures hydrauliques et énergétiques		
<b>Autres à préciser</b>			

6	COMPLEMENTARITE AVEC AUTRES INTERVENANTS			
Titre	Bailleur (s)	Terminé	En cours	
		Cocher		

## FICHE DE PROJET N°11

1	Mois	Année	Observations
Date d'établissement	Mai	2012	

2	INFORMATIONS SUR LE PROJET		
<b>Nom de la Commune bénéficiaire</b>	<b>Angossas</b>		
<b>Département</b>	<b>HAUT NNYONG</b>		
<b>Région</b>	<b>Est</b>		
<b>Titre du Projet</b>	<i>Construction d'un puits équipé de PMH à l'école publique de Bagoboug</i>		

3	Financement du PROJET (sur 1 an)		
Libellés			Montants
<b>Contribution sur budget Communal</b>			
<b>Contribution sur budget de l'Etat</b>			
<b>Autres co-financements confirmés</b>			
<b>Montant sollicité</b>			<b>5 000 000</b>
Total			5 000 000

4	OBJECTIFS DU PROJET		
<b>Groupes cible bénéficiaires</b>	Elèves de l'école publique de Bagoboug		
<b>Problèmes à résoudre</b>	Difficulté d'accès à l'eau potable		
<b>Objectifs globaux</b>	Faciliter l'accès à l'eau potable		
<b>Objectifs spécifiques</b>	Faciliter l'accès à l'eau potable Construire un forage à Bagoboug Pourvoir les populations d'eau potable		
<b>Résultats attendus</b>	Un forage construit et opérationnel		
<b>Activités</b>	Étude de faisabilité ; Montage de la requête de financement ; Mobilisation des ressources (matérielles, financières et humaines) ; Passation du marché ; Exécution du projet ; Evaluation et réception.		

5	LIEN AVEC LA PROGRAMMATION		
Orientations	Description		
PDC			
Stratégie sectorielle	Faciliter l'accès des populations à l'énergie électrique, à l'eau potable et aux produits pétroliers		
Politique nationale (DSCE)	Développer les infrastructures hydrauliques et énergétiques		
Autres à préciser			

6	COMPLEMENTARITE AVEC AUTRES INTERVENANTS			
Titre	Bailleur (s)	Terminé	En cours	
		Cocher		

## FICHE DE PROJET N°12

1	Mois	Année	Observations
Date d'établissement	Mai	2012	

2	INFORMATIONS SUR LE PROJET		
<b>Nom de la Commune bénéficiaire</b>	<b>Angossas</b>		
<b>Département</b>	<b>HAUT NNYONG</b>		
<b>Région</b>	<b>Est</b>		
<b>Titre du Projet</b>	<i>Construction de 6 puits équipé de PMH à Aballa, Nkono, Abonis, Djekoundji, Angossas (Centre urbain), Sallengué</i>		

3	Financement du PROJET (sur 1 an)	
Libellés	Montants	
<b>Contribution sur budget Communal</b>		
<b>Contribution sur budget de l'Etat</b>		
<b>Autres co-financements confirmés</b>		
<b>Montant sollicité</b>	<b>30 000 000</b>	
Total	30 000 000	

4	OBJECTIFS DU PROJET	
<b>Groupes cible bénéficiaires</b>	Populations des villages de Aballa, Nkono, Abonis, Djekoundji, Angossas, Sallengué et leurs environs	
<b>Problèmes à résoudre</b>	Difficulté d'accès à l'eau potable	
<b>Objectifs globaux</b>	Faciliter l'accès à l'eau potable	
<b>Objectifs spécifiques</b>	Faciliter l'accès à l'eau potable Construire six puits équipés de PMH à Aballa, Nkono, Abonis, Djekoundji, Angossas et Sallengué Pourvoir les populations d'eau potable	
<b>Résultats attendus</b>	Six puits équipés de PMH construits et opérationnels	
<b>Activités</b>	Étude de faisabilité ; Montage de la requête de financement ; Mobilisation des ressources (matérielles, financières et humaines) ; Passation du marché ; Exécution du projet ; Evaluation et réception.	

5	LIEN AVEC LA PROGRAMMATION	
Orientations	Description	
PDC		
Stratégie sectorielle	Faciliter l'accès des populations à l'énergie électrique, à l'eau potable et aux produits pétroliers	
Politique nationale (DSCE)	Développer les infrastructures hydrauliques et énergétiques	
Autres à préciser		

6	COMPLEMENTARITE AVEC AUTRES INTERVENANTS			
Titre	Bailleur (s)	Terminé	En cours	
		Cocher		

## FICHE DE PROJET N°13

1	Mois	Année	Observations
Date d'établissement	Mai	2012	

2	INFORMATIONS SUR LE PROJET		
Nom de la Commune bénéficiaire	Angossas		
Département	HAUT NNYONG		
Région	Est		
Titre du Projet	Construction d'un puits équipé de PMH au CETIC d'Esseng		

3	Financement du PROJET (sur 1 an)		
Libellés			Montants
Contribution sur budget Communal			
Contribution sur budget de l'Etat			
Autres co-financements confirmés			
Montant sollicité			5 000 000
Total			5 000 000

4	OBJECTIFS DU PROJET		
Groupes cible bénéficiaires	Elèves du CETIC d'Esseng		
Problèmes à résoudre	Difficulté d'accès à l'eau potable		
Objectifs globaux	Faciliter l'accès à l'eau potable		
Objectifs spécifiques	Faciliter l'accès à l'eau potable Construire un puits équipé de PMH au CETIC d'Esseng Pourvoir les populations d'eau potable		
Résultats attendus	Un puits équipé de PMH construit et opérationnel		
Activités	Étude de faisabilité ; Montage de la requête de financement ; Mobilisation des ressources (matérielles, financières et humaines) ; Passation du marché ; Exécution du projet ; Evaluation et réception.		

5	LIEN AVEC LA PROGRAMMATION		
Orientations	Description		
PDC			
Stratégie sectorielle	Faciliter l'accès des populations à l'énergie électrique, à l'eau potable et aux produits pétroliers		
Politique nationale (DSCE)	Développer les infrastructures hydrauliques et énergétiques		
Autres à préciser			

6	COMPLEMENTARITE AVEC AUTRES INTERVENANTS			
Titre	Bailleur (s)	Terminé	En cours	
		Cocher		

**FICHE DE PROJET N°14**

<b>1</b>	Mois	Année	Observations
Date d'établissement	Mai	2012	

<b>2</b>	<b>INFORMATIONS SUR LE PROJET</b>		
<b>Nom de la Commune bénéficiaire</b>	<b>Angossas</b>		
<b>Département</b>	<b>HAUT NNYONG</b>		
<b>Région</b>	<b>Est</b>		
<b>Titre du Projet</b>	<i>Construction d'un puits équipé de PMH à l'école publique de Bagoloul</i>		

<b>3</b>	<b>Financement du PROJET (sur 1 an)</b>		
Libellés			Montants
<b>Contribution sur budget Communal</b>			
<b>Contribution sur budget de l'Etat</b>			
<b>Autres co-financements confirmés</b>			
<b>Montant sollicité</b>			<b>5 000 000</b>
<b>Total</b>			<b>5 000 000</b>

<b>4</b>	<b>OBJECTIFS DU PROJET</b>		
<b>Groupes cible bénéficiaires</b>	Elèves de l'école publique de Bagoloul		
<b>Problèmes à résoudre</b>	Difficulté d'accès à l'eau potable		
<b>Objectifs globaux</b>	Faciliter l'accès à l'eau potable		
<b>Objectifs spécifiques</b>	Faciliter l'accès à l'eau potable Construire un forage à Bagoloul Pourvoir les populations d'eau potable		
<b>Résultats attendus</b>	Un forage construit et opérationnel		
<b>Activités</b>	Étude de faisabilité ; Montage de la requête de financement ; Mobilisation des ressources (matérielles, financières et humaines) ; Passation du marché ; Exécution du projet ; Evaluation et réception.		

<b>5</b>	<b>LIEN AVEC LA PROGRAMMATION</b>		
Orientations	Description		
PDC			
Stratégie sectorielle	Faciliter l'accès des populations à l'énergie électrique, à l'eau potable et aux produits pétroliers		
Politique nationale (DSCE)	Développer les infrastructures hydrauliques et énergétiques		
Autres à préciser			

<b>6</b>	<b>COMPLEMENTARITE AVEC AUTRES INTERVENANTS</b>			
Titre	Bailleur (s)	Terminé	En cours	
		Cocher		

**FICHE DE PROJET N°15**

<b>1</b>	Mois	Année	Observations
Date d'établissement	Mai	2012	

<b>2</b>	<b>INFORMATIONS SUR LE PROJET</b>		
<b>Nom de la Commune bénéficiaire</b>	<b>Angossas</b>		
<b>Département</b>	<b>HAUT NNYONG</b>		
<b>Région</b>	<b>Est</b>		
<b>Titre du Projet</b>	<b>Appui en Petit équipement pour travaux HIMO</b>		

<b>3</b>	<b>Financement du PROJET (sur 1 an)</b>	
Libellés	Montants	
<b>Contribution sur budget Communal</b>		
<b>Contribution sur budget de l'Etat</b>		
<b>Autres co-financements confirmés</b>		
<b>Montant sollicité</b>	<b>2 220 000</b>	
<b>Total</b>	<b>2 220 000</b>	

<b>4</b>	<b>OBJECTIFS DU PROJET</b>	
<b>Groupes cible bénéficiaires</b>	Populations de la Commune d'Angossas	
<b>Problèmes à résoudre</b>	Mauvais état des routes	
<b>Objectifs globaux</b>	Améliorer la qualité de l'état des routes	
<b>Objectifs spécifiques</b>	Appuyer les populations en petit équipement pour travaux HIMO	
<b>Résultats attendus</b>	Les abords des routes sont régulièrement entretenus	
<b>Activités</b>	Étude de faisabilité ; Montage de la requête de financement ; Mobilisation des ressources (matérielles, financières et humaines) ; Passation du marché ; Exécution du projet ; Evaluation et réception.	

<b>5</b>	<b>LIEN AVEC LA PROGRAMMATION</b>	
Orientations	Description	
PDC		
Stratégie sectorielle	Désenclaver l'ensemble des villages de la Commune	
Politique nationale (DSCE)	Assurer la pérennité du patrimoine infrastructurel de l'Etat	
Autres à préciser		

<b>6</b>	<b>COMPLEMENTARITE AVEC AUTRES INTERVENANTS</b>			
Titre	Bailleur (s)	Terminé	En cours	
		Cocher		

## FICHE DE PROJET N°16

1	Mois	Année	Observations
Date d'établissement	Mai	2012	

2	INFORMATIONS SUR LE PROJET		
<b>Nom de la Commune bénéficiaire</b>	<b>Angossas</b>		
<b>Département</b>	<b>HAUT NNYONG</b>		
<b>Région</b>	<b>Est</b>		
<b>Titre du Projet</b>	<i>Aménagement d'un forage + pompe au CSI de Mayos</i>		

3	Financement du PROJET (sur 1 an)		
Libellés			Montants
<b>Contribution sur budget Communal</b>			
<b>Contribution sur budget de l'Etat</b>			
<b>Autres co-financements confirmés</b>			
<b>Montant sollicité</b>			<b>8 500 000</b>
Total			8 500 000

4	OBJECTIFS DU PROJET		
<b>Groupes cible bénéficiaires</b>	Populations de Mayos et ses environs		
<b>Problèmes à résoudre</b>	Difficulté d'accès à l'eau potable		
<b>Objectifs globaux</b>	Faciliter l'accès à l'eau potable		
<b>Objectifs spécifiques</b>	Faciliter l'accès à l'eau potable Construire un forage + pompe au CSI de Mayos Pourvoir les populations d'eau potable		
<b>Résultats attendus</b>	Un forage construit et opérationnel		
<b>Activités</b>	Étude de faisabilité ; Montage de la requête de financement ; Mobilisation des ressources (matérielles, financières et humaines) ; Passation du marché ; Exécution du projet ; Evaluation et réception.		

5	LIEN AVEC LA PROGRAMMATION		
Orientations	Description		
PDC			
Stratégie sectorielle	Faciliter l'accès des populations à l'énergie électrique, à l'eau potable et aux produits pétroliers		
Politique nationale (DSCE)	Développer les infrastructures hydrauliques et énergétiques		
Autres à préciser			

6	COMPLEMENTARITE AVEC AUTRES INTERVENANTS			
Titre	Bailleur (s)	Terminé	En cours	
		Cocher		

## FICHE DE PROJET N°17

1	Mois	Année	Observations
Date d'établissement	Mai	2012	

2	INFORMATIONS SUR LE PROJET		
<b>Nom de la Commune bénéficiaire</b>	<b>Angossas</b>		
<b>Département</b>	<b>HAUT NNYONG</b>		
<b>Région</b>	<b>Est</b>		
<b>Titre du Projet</b>	<i>Aménagement d'un forage + pompe au CSI de Mbomba</i>		

3	Financement du PROJET (sur 1 an)		
Libellés			Montants
<b>Contribution sur budget Communal</b>			
<b>Contribution sur budget de l'Etat</b>			
<b>Autres co-financements confirmés</b>			
<b>Montant sollicité</b>			<b>8 500 000</b>
Total			8 500 000

4	OBJECTIFS DU PROJET		
<b>Groupes cible bénéficiaires</b>	Populations de Mbomba et ses environs		
<b>Problèmes à résoudre</b>	Difficulté d'accès à l'eau potable		
<b>Objectifs globaux</b>	Faciliter l'accès à l'eau potable		
<b>Objectifs spécifiques</b>	Faciliter l'accès à l'eau potable Construire un forage + pompe au CSI de Mbomba Pourvoir les populations d'eau potable		
<b>Résultats attendus</b>	Un forage construit et opérationnel		
<b>Activités</b>	Étude de faisabilité ; Montage de la requête de financement ; Mobilisation des ressources (matérielles, financières et humaines) ; Passation du marché ; Exécution du projet ; Evaluation et réception.		

5	LIEN AVEC LA PROGRAMMATION		
Orientations	Description		
PDC			
Stratégie sectorielle	Faciliter l'accès des populations à l'énergie électrique, à l'eau potable et aux produits pétroliers		
Politique nationale (DSCE)	Développer les infrastructures hydrauliques et énergétiques		
Autres à préciser			

6	COMPLEMENTARITE AVEC AUTRES INTERVENANTS			
Titre	Bailleur (s)	Terminé	En cours	
		Cocher		



**FICHE DE PROJET N°18**

<b>1</b>	Mois	Année	Observations
Date d'établissement	Mai	2012	

<b>2</b>	<b>INFORMATIONS SUR LE PROJET</b>		
<b>Nom de la Commune bénéficiaire</b>	<b>Angossas</b>		
<b>Département</b>	<b>HAUT NNYONG</b>		
<b>Région</b>	<b>Est</b>		
<b>Titre du Projet</b>	<i>Construction de 5 salles de classes à Angossas</i>		

<b>3</b>	<b>Financement du PROJET (sur 1 an)</b>	
Libellés	Montants	
<b>Contribution sur budget Communal</b>		
<b>Contribution sur budget de l'Etat</b>		
<b>Autres co-financements confirmés</b>		
<b>Montant sollicité</b>	<b>40 000 000</b>	
<b>Total</b>	<b>40 000 000</b>	

<b>4</b>	<b>OBJECTIFS DU PROJET</b>	
<b>Groupes cible bénéficiaires</b>	Populations d'Angossas et ses environs	
<b>Problèmes à résoudre</b>	Difficulté d'accès à une éducation de qualité	
<b>Objectifs globaux</b>	Faciliter l'accès à l'éducation de base	
<b>Objectifs spécifiques</b>	Faciliter l'accès à une éducation de qualité Construire 5 salles de classes à Angossas Faciliter l'accès à une éducation de qualité	
<b>Résultats attendus</b>	5 salles de classes construites et opérationnelles	
<b>Activités</b>	Étude de faisabilité ; Montage de la requête de financement ; Mobilisation des ressources (matérielles, financières et humaines) ; Passation du marché ; Exécution du projet ; Evaluation et réception.	

<b>5</b>	<b>LIEN AVEC LA PROGRAMMATION</b>	
Orientations	Description	
PDC		
Stratégie sectorielle	Faciliter l'accès à l'Education de base dans la Commune d'Angossas	
Politique nationale (DSCE)	Améliorer l'accès et l'équité dans l'éducation de base	
Autres à préciser		

<b>6</b>	<b>COMPLEMENTARITE AVEC AUTRES INTERVENANTS</b>			
Titre	Bailleur (s)	Terminé	En cours	
		Cocher		

## FICHE DE PROJET N°19

1	Mois	Année	Observations
Date d'établissement	Mai	2012	

2	INFORMATIONS SUR LE PROJET		
<b>Nom de la Commune bénéficiaire</b>	<b>Angossas</b>		
<b>Département</b>	<b>HAUT NNYONG</b>		
<b>Région</b>	<b>Est</b>		
<b>Titre du Projet</b>	<i>Equipement de l'Ecole publique d'Angossas de 75 table-bancs</i>		

3	Financement du PROJET (sur 1 an)		
Libellés			Montants
<b>Contribution sur budget Communal</b>			
<b>Contribution sur budget de l'Etat</b>			
<b>Autres co-financements confirmés</b>			
<b>Montant sollicité</b>			<b>1 250 000</b>
<b>Total</b>			<b>1 250 000</b>

4	OBJECTIFS DU PROJET		
<b>Groupes cible bénéficiaires</b>	Populations d'Angossas et ses environs		
<b>Problèmes à résoudre</b>	Difficulté d'accès à une éducation de qualité		
<b>Objectifs globaux</b>	Faciliter l'accès à l'éducation de base		
<b>Objectifs spécifiques</b>	Faciliter l'accès à une éducation de qualité Equiper l'école publique d'Angossas de 75 tables-bancs Faciliter l'accès à une éducation de qualité		
<b>Résultats attendus</b>	L'école publique d'Angossas est équipée de 75 tables-bancs		
<b>Activités</b>	Étude de faisabilité ; Montage de la requête de financement ; Mobilisation des ressources (matérielles, financières et humaines) ; Passation du marché ; Exécution du projet ; Evaluation et réception.		

5	LIEN AVEC LA PROGRAMMATION		
Orientations	Description		
PDC			
Stratégie sectorielle	Faciliter l'accès à l'Education de base dans la Commune d'Angossas		
Politique nationale (DSCE)	Améliorer l'accès et l'équité dans l'éducation de base		
Autres à préciser			

6	COMPLEMENTARITE AVEC AUTRES INTERVENANTS			
Titre	Bailleur (s)	Terminé	En cours	
		Cocher		

## FICHE DE PROJET N°20

1	Mois	Année	Observations
Date d'établissement	Mai	2012	

2	INFORMATIONS SUR LE PROJET		
<b>Nom de la Commune bénéficiaire</b>	<b>Angossas</b>		
<b>Département</b>	<b>HAUT NNYONG</b>		
<b>Région</b>	<b>Est</b>		
<b>Titre du Projet</b>	Construction et équipement d'un bloc de deux salles de classe et d'un bloc latrine à l'école publique de Bagoboung		

3	Financement du PROJET (sur 1 an)	
Libellés	Montants	
<b>Contribution sur budget Communal</b>		
<b>Contribution sur budget de l'Etat</b>		
<b>Autres co-financements confirmés</b>		
<b>Montant sollicité</b>	<b>18 000 000</b>	
Total	18 000 000	

4	OBJECTIFS DU PROJET	
<b>Groupes cible bénéficiaires</b>	Populations de Bagoboung et ses environs	
<b>Problèmes à résoudre</b>	Difficulté d'accès à une éducation de qualité	
<b>Objectifs globaux</b>	Faciliter l'accès à l'éducation de base	
<b>Objectifs spécifiques</b>	Faciliter l'accès à une éducation de qualité Construire et équiper un bloc de deux salles de classes et un bloc latrine Faciliter l'accès à une éducation de qualité	
<b>Résultats attendus</b>	5 salles de classes construites et opérationnelles	
<b>Activités</b>	Étude de faisabilité ; Montage de la requête de financement ; Mobilisation des ressources (matérielles, financières et humaines) ; Passation du marché ; Exécution du projet ; Evaluation et réception.	

5	LIEN AVEC LA PROGRAMMATION	
Orientations	Description	
PDC		
Stratégie sectorielle	Faciliter l'accès à l'Éducation de base dans la Commune d'Angossas	
Politique nationale (DSCE)	Améliorer l'accès et l'équité dans l'éducation de base	
Autres à préciser		

6	COMPLEMENTARITE AVEC AUTRES INTERVENANTS			
Titre	Bailleur (s)	Terminé	En cours	
		Cocher		

**FICHE DE PROJET N°21**

<b>1</b>	Mois	Année	Observations
Date d'établissement	Mai	2012	

<b>2</b>	<b>INFORMATIONS SUR LE PROJET</b>		
<b>Nom de la Commune bénéficiaire</b>	<b>Angossas</b>		
<b>Département</b>	<b>HAUT NNYONG</b>		
<b>Région</b>	<b>Est</b>		
<b>Titre du Projet</b>	Construction et équipement d'un bloc de deux salles de classe et d'un bloc latrine à l'école publique de Bagoloul		

<b>3</b>	<b>Financement du PROJET (sur 1 an)</b>	
Libellés	Montants	
<b>Contribution sur budget Communal</b>		
<b>Contribution sur budget de l'Etat</b>		
<b>Autres co-financements confirmés</b>		
<b>Montant sollicité</b>	<b>18 000 000</b>	
Total	18 000 000	

<b>4</b>	<b>OBJECTIFS DU PROJET</b>	
<b>Groupes cible bénéficiaires</b>	Populations de Bagoloul et ses environs	
<b>Problèmes à résoudre</b>	Difficulté d'accès à une éducation de qualité	
<b>Objectifs globaux</b>	Faciliter l'accès à l'éducation de base	
<b>Objectifs spécifiques</b>	Faciliter l'accès à une éducation de qualité Construire et équiper un bloc de deux salles de classes et un bloc latrine Faciliter l'accès à une éducation de qualité	
<b>Résultats attendus</b>	5 salles de classes construites et opérationnelles	
<b>Activités</b>	Étude de faisabilité ; Montage de la requête de financement ; Mobilisation des ressources (matérielles, financières et humaines) ; Passation du marché ; Exécution du projet ; Evaluation et réception.	

<b>5</b>	<b>LIEN AVEC LA PROGRAMMATION</b>	
Orientations	Description	
PDC		
Stratégie sectorielle	Faciliter l'accès à l'Éducation de base dans la Commune d'Angossas	
Politique nationale (DSCE)	Améliorer l'accès et l'équité dans l'éducation de base	
Autres à préciser		

<b>6</b>	<b>COMPLEMENTARITE AVEC AUTRES INTERVENANTS</b>		
Titre	Bailleur (s)	Terminé	En cours
		Cocher	