

REPUBLIQUE DU CAMEROUN

REGION DE L'EST

DEPARTEMENT DE LA KADEY



REPUBLIC OF CAMEROON

EAST REGION

KADEY DIVISION

PLAN COMMUNAL DE DEVELOPPEMENT DE KETTE



Financement



Réalisation



RESEAU D'APPUI AU DEVELOPPEMENT COMMUNAUTAIRE (RADEC)
B.P 185 Batouri Tél : 75 27 64 35/94 30 68 90 E-mail : ongradec@yahoo.fr

Avril 2011

TABLE DES MATIERES

TABLE DES MATIERES.....	1
RESUME	4
LISTE DES ABREVIATIONS	5
LISTE DES TABLEAUX	7
LISTE DES PHOTOS.....	7
LISTE DES CARTES	8
1. INTRODUCTION	9
1.1. CONTEXTE ET JUSTIFICATION.....	9
1.2. OBJECTIFS DU PCD	9
1.3. STRUCTURE DU DOCUMENT.....	9
2. METHODOLOGIE	10
2.1. PREPARATION DE L'ENSEMBLE DU PROCESSUS	10
2.1.1. <i>La préparation de l'ensemble du processus</i>	10
2.2. COLLECTE DES INFORMATIONS ET TRAITEMENT.....	10
2.2.1. <i>Différents diagnostics (DPNV et DEUC)</i>	10
2.2.2. <i>Cartographie des infrastructures de la Commune</i>	10
2.2.3. <i>Le Diagnostic institutionnel communal (DIC)</i>	11
2.3. CONSOLIDATION DES DONNEES DU DIAGNOSTIC ET CARTOGRAPHIE	11
2.4. ATELIER DE PLANIFICATION, DE MOBILISATION DES RESSOURCES ET DE	
PROGRAMMATION.....	11
2.4.1. <i>Préparation de l'atelier de planification</i>	11
2.4.2. <i>Restitution des données consolidées du diagnostic</i>	11
2.4.3. <i>Planification</i>	11
2.4.4. <i>Mobilisation des ressources</i>	12
2.4.5. <i>Evaluation environnementale</i>	12
2.4.6. <i>Programmation</i>	12
2.5. MISE EN PLACE DU MECANISME DE SUIVI EVALUATION PARTICIPATIF	12
3. PRESENTATION SOMMAIRE DE LA COMMUNE	13
3.1. LOCALISATION DE LA COMMUNE.....	13
3.2. ASPECTS BIO-PHYSIQUES	13
3.2.1. <i>Climat</i>	13
3.2.2. <i>Relief et sol</i>	13
3.2.3. <i>Hydrographie</i>	14
3.2.4. <i>Végétation et flore</i>	14
3.2.5. <i>Faune</i>	14
3.3. MILIEU HUMAIN	14
3.3.1. <i>Populations</i>	14
3.3.3. <i>Ethnies et religions</i>	16
3.3.4. <i>Principales activités économiques</i>	16
3.4. PRINCIPALES INFRASTRUCTURES PAR SECTEUR	19
3.4.1. <i>Administration territoriale, décentralisation et maintien de l'ordre</i>	19
3.4.2. <i>Education de Base</i>	19
3.4.3. <i>Enseignement secondaire</i>	20
3.4.4. <i>Santé</i>	21
3.4.5. <i>Eau et Energie</i>	21
3.4.6. <i>Travaux publics</i>	22
3.4.7. <i>Jeunesse</i>	23
3.4.8. <i>Emploi et formation professionnelle</i>	23

3.4.9. Poste et télécommunication	23
3.4.10. Infrastructures marchandes.....	23
3.5 PRINCIPALES POTENTIALITES ET RESSOURCES DE LA COMMUNE	24
3.5.1 Potentialités et ressources naturelles.....	24
3.5.2 Potentialités et ressources humaines ou sociales	24
4. SYNTHESE DES RESULTATS DU DIAGNOSTIC PARTICIPATIF	25
4.1. SYNTHESE DU DIC	25
4.1.1. Gestion des ressources humaines	25
4.1.2. Gestion des ressources financières	26
4.1.3. Gestion du patrimoine communal.....	26
4.1.4. Gestion des relations.....	26
4.1.5. Axes de renforcement	28
4.2 PRINCIPAUX PROBLEMES ET BESOINS IDENTIFIES ET CONSOLIDES PAR SECTEUR	29
4.2. VISION DE DEVELOPPEMENT DE LA COMMUNE DE KETTE.....	34
CADRE LOGIQUE PAR SECTEUR.....	34
4.3. COUT ESTIMATIF DU PLAN COMMUNAL DE DEVELOPPEMENT DE KETTE	65
4.4. ESQUISSE DU PLAN D'UTILISATION ET DE GESTION DES TERRES DE L'ESPACE COMMUNAL	66
5. PROGRAMMATION TRIENNALE DES PROJETS PRIORITAIRES	ERREUR ! SIGNET NON DEFINI.
5.1. CADRE SOMMAIRE DE GESTION ENVIRONNEMENTALE DU CDMT	82
5.1.1. Les Principaux impacts potentiels et mesures envisageables	82
5.2. PROGRAMMATION ANNUELLE DES PROJETS PRIORITAIRES (ANNEE 1).....	87
5.2.1. Ressources mobilisables et échéances.....	87
5.2.2. Programmation annuelle des projets prioritaires (première année).....	91
5.2.3. Plan de passation des marchés	96
6. MECANISME DE SUIVI-EVALUATION	98
6.1. COMPOSITION ET ATTRIBUTIONS DU COMITE DE SUIVI-EVALUATION DU PCD	98
6.1.1. Missions du Comité de suivi-évaluation	98
6.1.2. Composition du Comité de suivi.....	98
6.1.3. Les acteurs de la mise en œuvre du PCD.....	99
6.2. INDICATEURS DE SUIVI ET D'EVALUATION (PAR RAPPORT AU PIA)	99
6.3. MECANISME DE REVISION DU PCD ET DE PREPARATION DU PIA.....	101
7. PLAN DE COMMUNICATION SUR LA MISE EN ŒUVRE DU PCD.....	102
8. CONCLUSION.....	106
BIBLIOGRAPHIE.....	107
ANNEXES	108

RESUME

Le Programme National de développement Participatif (PNDP) est un outil que le gouvernement a mis en place dans l'optique de la réduction de la pauvreté et de la promotion d'un développement durable en zones rurales. Il a pour ambition de responsabiliser les Communes et leurs communautés à la base dans le processus progressif de décentralisation, afin de les rendre acteurs de leur propre développement.

Sur la base de la convention signée entre la Commune de Ketté et le PNDP, le Réseau d'Appui Développement Communautaire (RADEC) a été sélectionné comme Organisme d'Appui Local (OAL) pour accompagner cette Commune dans le processus d'élaboration de son Plan Communal de Développement (PCD).

Le PCD de la commune de Ketté, peuplée de 31 129 âmes et qui s'étend sur une superficie de 2.500 km² et compte 40 villages a été élaboré durant 04 mois dans le cadre d'un processus dynamique et ouvert, mettant à contribution la pleine participation des parties prenantes de la commune (populations à la base, les Elites, la société civile, les sectoriels, le secteur privé et les partenaires au développement. Les différents diagnostics participatifs révèlent entre autres :

- ❖ une grande pauvreté de la Commune en infrastructures sociales et économiques de base ;
- ❖ un enclavement des populations dû à l'accès difficile à l'électricité, aux routes, à l'eau et aux infrastructures marchandes;
- ❖ une insuffisance en personnel qualifié, d'infrastructures et d'équipement sanitaires et scolaires ;
- ❖ un faible développement de l'économie locale avec notamment la faible compétitivité du secteur productif, créateur de la valeur ajoutée et de l'emploi
- ❖ un faible développement de l'institution communale.

Les activités de planification qui ont suivi ont permis à la Commune d'élaborer un Plan Communal de Développement (PCD) qui a été validé le 09 avril 2011 au Conseil Municipal Elargi aux Sectoriels (COMES). Le PCD de la Commune de Ketté prévoit les microprojets parmi lesquels ceux liés :

- ❖ à l'amélioration quantitative et qualitative des infrastructures de base dans les secteurs de l'éducation, la santé, l'eau, l'énergie, la route, le commerce, le tourisme, le sport et loisir, etc.) ;
- ❖ à l'amélioration de la santé des populations (accessibilité, qualité des soins, combattre le VIH/SIDA, etc.)
- ❖ au renforcement des capacités de l'institution communale (qualité des ressources humaines, gestion communale, accroissement et sécurisation du patrimoine, etc.) ;
- ❖ à la protection de l'environnement et à la gestion durable des ressources naturelles
- ❖ l'amélioration de l'économie locale et des recettes communales.

Le coût total estimatif du PCD s'élève à 6 749 763 500 (**Six milliards sept cent quarante neuf millions sept cent soixante trois mille cinq cent francs CFA**) dont **5 150 403 460 d'investissements et 1 599 360 040 de fonctionnement** à mobiliser sur fond propres de la Commune et auprès des partenaires (FEICOM, ETAT, PPT, PNDP,BADEA, PDR-UE, PADDZOF, PLAN CAMEROUN, etc.)

A l'issue du processus et après concertations élargies, un Comité de Suivi-Evaluation a été mis en place pour assurer le pilotage du PCD. Une fois que le PCD sera approuvé par le préfet du département de la Kadey, il est impérieux que le Comité de suivi adopte une démarche préalable à la mise en œuvre du plan, notamment à travers la communication et le marketing du PCD visant la mobilisation des financements et à solliciter la participation des populations locales et à obtenir l'adhésion des différents acteurs.

LISTE DES ABREVIATIONS

AAA	:	Analyse des Approches Alternatives
AEP	:	Alimentation en Eau Potable
AES-SONEL	:	American Electricity Society – Société Nationale d'Electricité
AGR	:	Activités Génératrice de Revenus
AO	:	Appel d'Offre
APEE	:	Association des Parents d'Elèves et Enseignants
APP	:	Analyse des Parties Prenantes
ARV	:	Anti Rétro Viral
AS	:	Aide Soignant
ATMS	:	Agent Technico Médico Sanitaire
Bac	:	Baccalauréat
BADEA	:	Banque Arabe pour le Développement Economique de l'Afrique
BEPC	:	Brevet d'Etudes du Premier Cycle
BIP	:	Budget d'Investissement Public
BIR	:	Bataillon d'Intervention Rapide
C.A.C	:	Centimes Additionnels Communaux
CAMTEL	:	Cameroon Télécommunication
CAMWATER	:	Cameroon Water
CAPAM	:	Cadre d'Appui aux Artisans Miniers
CC	:	Comité de Concertation
CEFAM	:	Centre de Formation des Administrateurs Municipaux
CEPE	:	Certificat d'Etudes Primaires et Élémentaires
CES	:	Collège d'Enseignement Secondaire
CETAC	:	Compagnie d'Exploitation du Tabac du Cameroun
CETIC	:	Collège d'Enseignement Technique, Industriel et Commercial
CM	:	Conseil Municipal
CNJ	:	Conseil National de la Jeunesse
CNLS	:	Comité National de Lutte Contre le Sida
CNPS	:	Caisse Nationale de Prévoyance Sociale
COGE	:	Comité de Gestion de l'Eau
COFIL	:	Comité de Pilotage
COSA	:	Comité de Santé
CSE	:	Comité de Suivi Evaluation
CSI	:	Centre de Santé Intégré
CV	:	Curriculum Vitae
CVUC	:	Communes et villes Unies du Cameroun
DAO	:	Dossier d'Appel d'Offres
DEUC	:	Diagnostic Espace Urbain Communal
DIC	:	Diagnostic institutionnel communal
DPNV	:	Diagnostic Participatif Niveau Village
DSCE	:	Document de Stratégie de Croissance et de l'Emploi
EP	:	Ecole Publique
ESTOD	:	Environnement, santé, tourisme et Développement durable
F CFA	:	Franc des Colonies Française d'Afrique
FECAFOOT	:	Fédération Camerounaise de Football
FEICOM	:	Fonds d'Equipement et d'Investissement des Communes
GIC	:	Groupes d'Initiatives Communes
GIZ	:	Deutsche Gesellschaft für Internationale Zusammenarbeit
GPS	:	Global Positioning système
HCR	:	Haut Commissariat des Réfugiés
HIMO	:	Haute Intensité de Main d'Œuvre
IDE	:	Infirmier Diplômé d'Etat
IEMP	:	Instituteur de l'Enseignement Maternel et Primaire
IITA	:	Institut International pour l'Agriculture Tropicale
IOV	:	Indicateur Objectivement Vérifiable

IST	:	Infection Sexuellement Transmissible
MARPP	:	Méthode Accélérée de Recherche Planification Participative
MCT	:	Mont Cameroon Tobacco
MDV	:	Moyen de vérification
MINADER	:	Ministère de l'Agriculture et du Développement Rural
MINAS	:	Ministère des Affaires Sociales
MINDUH	:	Ministère du Développement Urbain et de l'Habitat
MINEDUB	:	Ministère de l'Education de Base
MINEE	:	Ministère de l'Eau et de l'Energie
MINEPIA	:	Ministère de l'Elevage, des pêches et Industries animales
MINESEC	:	Ministère des Enseignements Secondaires
MINFOF	:	Ministère de la Forêt et de la Faune
MINTP	:	Ministère des Travaux Publics
MTN	:	Mobile Telephony Network
NTIC	:	Nouvelles Technologies de l'Information et de la Communication
OAL	:	Organismes d'Appui Local
OSC	:	Organisation de la Société Civile
PADDZOF	:	Projet pilote d'Appui au Développement local Durable en Zone Frontalière
PAM	:	Programme Alimentaire Mondial
PCD	:	Plan Communal de Développement
PFNL	:	Produits Forestiers Non Ligneux
PIA	:	Plan d'Investissement Annuel
PNDP	:	Programme National de Développement Participatif
PNDRT	:	Programme National de Développement des Racines et Tubercules
PNUD	:	Programme des Nations Unies pour le Développement
PNVRA	:	Programme National de Vulgarisation et de Recherche Agricole
PS	:	Plan Stratégique
PV	:	Procès Verbal
PVVIH	:	Personne Vivant avec le Virus de l'Immuno Déficience Humaine
RADEC	:	Réseau d'Appui au Développement Communautaire
RCA	:	République Centre Africaine
RD	:	Route Départementale
RDPC	:	Rassemblement Démocratique du Peuple du Camerounais
SAR/SM	:	Section Artisanale Rurale/Section Ménagère
SDE	:	Services Déconcentrés de l'Etat
SEPO	:	Succès, Echecs, Potentialités et Obstacles
SIDA	:	Syndrome de l'Immuno Déficience Acquise
SNV	:	Organisation Néerlandaise de Développement
UNESCO	:	Organisation des Nations Unies pour l'Education, la Science et la Culture
UNHCR	:	Haut Commissariat des Nation Unies pour les Réfugiés
UNICEF	:	Organisation des Nations Unies pour l'Enfance
UPEC	:	Unité de Prise en Charge

LISTE DES TABLEAUX

Tableau 1 : Caractéristiques des populations vulnérables de Ketté.....	15
Tableau 2 : Besoins en enseignants, salles de classe et tables bancs dans la Commune	19
Tableau 3 : Besoins des établissements secondaires de Ketté.....	20
Tableau 4 : Réseau routier de Ketté.....	22
Tableau 5 : Axes de renforcement.....	28
Tableau 7 : Cadres logiques sectoriels (28 secteurs).....	35
Tableau 8 : Plan d'action triennal Commune Ketté 2011-2013	67
Tableau 9 : Principaux impacts environnementaux et mesures envisageables.....	83
Tableau 10 : Principaux impacts sociaux et mesures envisageables ..	Erreur ! Signet non défini.
Tableau 11 : Plan de gestion environnementale triennal : 2011-2013.....	87
Tableau 12: Budget du plan d'investissement annuel de 2011	88
Tableau 13: Plan d'Investissement Annuel de Ketté 2011	91
Tableau 14 : Plan de passation et d'exécution des marches.....	96
Tableau 15 : Composition du Comité de Suivi.....	98
Tableau 16 : Rôle des acteurs de la mise en œuvre du suivi évaluation.....	99
Tableau 17 : Indicateurs de suivi et d'évaluation.....	99

LISTE DES PHOTOS

Photo 1 : Mot du Préfet de la Kadey lors de l'atelier de lancement du PCD	9
Photo 2 : Sous groupe –Profil historique du village Teksoukpé.....	10
Photo 3 : Prise de points GPS - Source d'eau du village Bosso.....	10
Photo 4 : Séance de travail avec l'équipe municipale.....	11
Photo 6 : Une vue de la végétation dominante dans la Commune de Ketté	14
Photo 5 : Rivière Mbombé (frontière avec la RCA à Gbiti)	14
Photo 7 : Vue d'un site d'exploitation artisanale à Kana	17
Photo 8 : Une implantation industrielle de recherche minière à Gogazi (firme sud africaine).....	17
Photo 9 : Troupeau de boeufs à Gbiti.....	17
Photo 10 : Ignames et arachides stockés dans des conditions inappropriées à Gbiti....	18
Photo 11 : Séchage de manioc sur un rocher à Oundjiki	18
Photo 12 : Un grenier traditionnel à Ngonkora Bienvenue	18
Photo 13 : Boucherie à Bédobo	19
Photo 14 : Hangar de marché à Bédobo.....	19
Photo 15 : Salle de classe à l'Ecole Publique de Mboumama	20
Photo 16 : Salle de classe à l'Ecole Publique de Tiko	20
Photo 17 : Enfants dans une salle de classe à l'Ecole Publique de Tiko.....	20
Photo 18 : Ecole Publique de Gogoboua à cycle complet.....	20
Photo 19 : Ecole Maternelle Publique de Gbiti, dans une maison d'emprunt.....	20
Photo 20 : Bâtiment sinistré à l'Ecole Publique de Tikolo.....	20
Photo 21 : Une vue du Centre de Santé Intégré de Oundjiki	21
Photo 22 : Adduction d'eau non fonctionnelle à Gbiti	22
Photo 23 : Puits non aménagé à Ouro Idjé	22
Photo 24 : Une source non entretenue à Wantamo.....	22
Photo 25 : Une source aménagée avec le deuxième tuyau détruit	22
Photo 26 : Corvée d'eau pour les petites filles à Oundjiki (1,5 Km du village)	22
Photo 27 : Longue attente autour d'un point d'eau à Gbiti	22
Photo 28 : Détermination des axes stratégiques (restitution sous atelier secteur élevage).....	34

LISTE DES CARTES

Carte 1: Situation géographique de la Commune de Kette 13
Carte 2 : Utilisation des terres dans la Commune..... 66

LISTE DES ANNEXES

Annexe 1: Fiches de projets du CDMT 109
ANNEXE 2 : PROCES VERBAUX DIVERS 148
Annexe 3 : Analyse des parties prenantes de la Commune 149

1. INTRODUCTION

1.1. CONTEXTE ET JUSTIFICATION

Dans le cadre de la nouvelle dynamique sociopolitique marquée par le processus de la décentralisation et du développement économique et social, la Loi N°2004/017 du 22 Juillet 2004 portant orientation de la décentralisation confère aux Communes et aux régions, la compétence d'élaborer et d'exécuter leurs politiques et plans de développement dans le respect des grandes orientations de l'Etat.

Dans cette perspective, la planification communale s'impose de plus en plus comme une modalité efficace pour les décideurs, les gestionnaires des programmes et tous les acteurs de développement en général. Elle vise à garantir une meilleure prise en compte des contraintes de développement au niveau communal, une implication efficace des populations dans le processus de définition des besoins et de prise de décisions et aussi, une appropriation efficace des investissements par les populations.



Dans ce contexte, avec l'aide des partenaires au développement, le Gouvernement du Cameroun met en œuvre le Programme National de Développement Participatif (PNDP) afin de permettre aux Communes de prendre leurs responsabilités dans le processus progressif de décentralisation, afin de se doter des moyens d'une participation effective au processus de développement.

Dans ce cadre, et en raison des nouveaux défis auxquels les Communes fragiles et peu outillées devront faire face, le PNDP utilise dans sa stratégie d'intervention des Organismes d'Appui Local (OAL)

pour accompagner les Communes dans le processus de planification. À ce titre, la Commune de Ketté a confié au Réseau d'Appui au Développement Communautaire (RADEC) sur la base de ses qualifications et expériences, la mission de lui doter d'un Plan Communal de Développement (PCD), tout en lui transférant les compétences en planification et programmation lui permettant d'actualiser ledit plan et d'élaborer le Plan d'Investissement Annuel (PIA).

Le processus de planification s'est déroulé du 10 novembre 2010 au 31 mars 2011 à travers le déploiement des équipes pluridisciplinaires des planificateurs et conformément au cahier de charge y relatif.

1.2. OBJECTIFS DU PCD

Les objectifs poursuivis par le Plan Communal de Développement de Ketté sont les suivants :

- Elaborer une vision partagée de développement et des actions attenantes de la Commune ;
- Définir les orientations du développement local et servir de référence à tous les secteurs;
- Identifier les objectifs et les priorités de développement ;
- Déterminer les conditions et les moyens de réalisation de ces objectifs de développement ;

1.3. STRUCTURE DU DOCUMENT

Le présent rapport est structuré de la manière suivante :

- Introduction
- Méthodologie générale
- Monographie et cartographie
- Plan de développement stratégique par secteur
- Cadre de Dépenses à Moyen Terme (CDMT)
- Evaluation Environnementale Sommaire du CDMT
- Plan d'investissement annuel (PIA)
- Plan de Passation Annuel de marché
- Bibliographie
- Annexes.

2. METHODOLOGIE

2.1. PREPARATION DE L'ENSEMBLE DU PROCESSUS

La préparation a été réalisée en suivant les étapes suivantes :

2.1.1. La préparation de l'ensemble du processus

Elle a été précédée par la préparation pédagogique. Cette préparation a consisté en la remise à niveau des différents membres de l'équipe de planification, sur la base des orientations du PNDP en matière de planification communale et des recommandations formulées dans le cahier de charge du RADEC. A ce titre le contenu de la formation et les outils de collecte/traitement des données ont été restitués à l'équipe de planification à Batouri le 1^{er} au 06 novembre 2010 au siège du RADEC. La préparation de l'ensemble du processus s'est poursuivie par une rencontre de prise de contact avec l'équipe municipale et le comité de pilotage du PCD le 02 novembre 2010 à la salle de délibération de la Commune. Au cours de cette rencontre, le RADEC mandaté pour l'accompagnement de la Commune au processus d'élaboration du PCD a été présenté ainsi que sa mission. A la même occasion, l'équipe complète des planificateurs a été présentée.

Il s'en est suivi une autre rencontre effectuée à Ketté le 03 novembre 2010. Elle a permis de s'accorder sur la méthodologie et le calendrier détaillé des activités par le RADEC. Un bureau au niveau de l'hôtel de ville à la même occasion a été proposé par la Commune au RADEC en vue de faciliter le déroulement de ses activités.

Par la suite, un atelier d'information et de lancement officiel du processus de planification communale a été organisé à Ketté le 10 novembre 2010 en vue de l'information/sensibilisation du public, des populations, autorités administratives et traditionnelles sur les objectifs, l'importance, la démarche et les résultats attendus du processus.

2.2. COLLECTE DES INFORMATIONS ET TRAITEMENT

2.2.1. Différents diagnostics (DPNV et DEUC)

A l'aide des outils de la MARPP des séances de travail de trois à quatre jours ont été tenues avec les communautés respectives des différents villages et de l'espace urbain communal. Au cours des dites séances, les planificateurs constitués en équipes pluridisciplinaires ont facilité les échanges et collectés des données diverses sur les différents secteurs d'activité et de la vie des populations. Parallèlement, les données secondaires de chaque localité ont été recueillies à l'aide des fiches prévues à cet effet, puis analysées au fur et à mesure du déroulement du processus.

La collecte des données a donné lieu à l'identification et l'analyse des problèmes de développement secteur par secteur. De cette analyse, s'est dégagée une planification locale des actions endogènes, basées sur les solutions sur lesquelles les populations ont voulu et dit être capables d'agir.

Pour le suivi et la mise en œuvre des actions endogènes, un bureau de comité de concertation (CC) a été constitué et installé dans chaque communauté en présence de l'assemblée.



Photo 3 : Sous groupe –Profil historique du village Teksoukpé

2.2.2. Cartographie des infrastructures de la Commune



Photo 4 : Prise de points GPS - Source d'eau du village Bosso

Cette étape a consisté à sillonner tous les villages et l'espace urbain communal par une équipe de cartographes en collaboration avec des personnes ressources endogènes, en vue du pointage par GPS (Global Position System) des infrastructures existantes. Les données ainsi collectées ont été consignées au fur et à mesure sur des fiches prévues à cet effet et sauvegardées en même temps dans l'appareil pour une

exploitation ultérieure. Ces données ont par la suite été traitées à l'aide du logiciel ARCVIEW qui a permis de générer les différentes cartes thématiques escomptées.

2.2.3. Le Diagnostic institutionnel communal (DIC)

La démarche du DIC a associé les différents membres de l'équipe communale et d'autres personnes ressources tel que le Receveur Municipal, le sous préfet et les sectoriels représentés dans l'espace communal. Deux techniques principales ont été adoptées : il s'agit de l'auto analyse en groupe et des entretiens bilatéraux. Cela a permis de profiter au maximum de la présence des participants en leur donnant des espaces pour se confronter et des moments pour s'exprimer plus librement. En plus des outils appropriés du DIC, certains outils de la MARP ont été utilisés.



Photo 5 : Séance de travail avec l'équipe municipale

2.3. CONSOLIDATION DES DONNEES DU DIAGNOSTIC ET CARTOGRAPHIE

La consolidation est intervenue après le dépouillement, le traitement et l'analyse des données collectées pour chaque type de diagnostic ainsi que dans le cadre de la cartographie.

Les données collectées pendant la phase préparatoire et complétées grâce aux différents diagnostics ont été organisées et synthétisées par le RADEC. Ainsi, la vérification des informations recherchées et leur pertinence a été effectuée à travers la triangulation des différentes sources exploitées.

Un atelier de restitution et de validation des résultats des diagnostics a été tenu à l'hôtel de ville de Ketté le 18 février 2011. Cet atelier regroupait entre autres participants l'équipe communale et les différents représentants des comités de concertation mis en place dans les villages et l'espace urbain. Cela a permis de valider le diagnostic devant une assise plus importante et de faciliter la circulation des résultats. La validation des données consolidées du diagnostic a été assortie d'un procès verbal signé par les parties concernées.

2.4. ATELIER DE PLANIFICATION, DE MOBILISATION DES RESSOURCES ET DE PROGRAMMATION

2.4.1. Préparation de l'atelier de planification

Après l'élaboration des termes de référence et du programme de l'atelier, des correspondances ont été préparées et signées par le Maire et le Préfet avant d'être adressées aux différents participants. Etaient conviés à cet atelier, en plus de tous les conseillers municipaux de la Commune, les sectoriels (Délégués départementaux de la Kadey), les présidents des comités de concertation et certaines personnes ressources. Cette préparation a été effectuée conjointement avec le Maire.

2.4.2. Restitution des données consolidées du diagnostic

Il s'est agit de rappeler et de finaliser les principaux résultats et produits des différents diagnostics en guise d'introduction à la planification. Cette étape a été suivie par la constitution des groupes thématiques pour l'analyse des acteurs, des parties prenantes et des approches alternatives de même que la détermination des axes stratégiques des objectifs globaux du PCD.

2.4.3. Planification

Elle s'est déroulée à travers un atelier qui a eu lieu du 22 au 26 février 2011 à l'hôtel de ville de Ketté. L'étape de planification a consisté à exploiter les outils : les tableaux des données consolidées des différents diagnostics (DPNV, DIC et DEUC) et les différents tableaux des problèmes par secteur d'analyser les axes stratégiques en vue de l'élaboration des différents cadres logiques d'intervention (sectoriels et multisectoriels). Le résultat de l'analyse des approches alternatives et des parties prenantes, les axes stratégiques et objectifs sectoriels

préalablement définis ont par la suite servi à l'élaboration du plan d'action triennal en fonction des actions prioritaires adoptées par les participants et du plan d'investissement annuel.

2.4.4. Mobilisation des ressources

En prélude à l'élaboration du plan d'investissement annuel, l'exécutif communal a été amené à recenser les ressources disponibles devant contribuer à la mise en œuvre des actions retenues. La liste des dites ressources a été présentée aux participants avant l'étape de planification opérationnelle. Les ressources ainsi recensées étaient de natures diverses : fonds propres et dotations diverses.

2.4.5. Evaluation environnementale

Il s'est agi ici pour chaque type de projet d'analyser les impacts environnementaux et sociaux potentiels et d'en prévoir les mesures d'optimisation/d'atténuation

2.4.6. Programmation

Un plan d'investissement annuel a été extirpé du plan d'action triennal en fonction des actions prioritaires de la Commune et des ressources disponibles. Ainsi, les différents acteurs/responsables des opérations retenues ont été identifiés. Une liste des projets prioritaires devant faire l'objet de la passation de marché en 2011 a également été dressé. De même, les fiches de projets pour les mêmes actions ont été élaborées selon un canevas prévu à cet effet. Outre la programmation des opérations identifiées, le calendrier de passation des marchés a été établi.

2.5. MISE EN PLACE DU MECANISME DE SUIVI EVALUATION PARTICIPATIF

Au terme du processus de planification, un comité de suivi évaluation du PCD a été constitué en vue de veiller à la mise en œuvre effective du PCD. Ledit comité est composé des représentants de la Commune, des personnes ressources, des sectoriels et des représentants des associations, et des autorités traditionnelles locales. La mise en place dudit comité a été sanctionnée par un arrêté municipal.

3. PRESENTATION SOMMAIRE DE LA COMMUNE

3.1. Localisation de la Commune

La Commune de Ketté est l'une des sept Communes que compte le département de la Kadey dans la région de l'Est. Située au Sud-Est Cameroun, le long des bassins de la Kadey et du cours d'eau Mboumbé, entre le 14ème et le 16ème parallèle, la Commune de Ketté est limitée au nord par la Commune d'Ouli, à l'Est par la RCA, à l'Ouest par la Commune de Ngoura et au Sud par la Commune de Batouri. La carte 1 ci-dessous présente la position de la Commune de Ketté sur le plan national et dans la région de l'Est.

Collectivité publique locale, la Commune a été créée le 20 septembre 1982 par décret n° 82/455 du Président de la République. Elle est passée de Commune Rurale de Ketté de 1982 à 2004 à Commune de Ketté de 2004 à nos jours. La Commune s'étale sur une superficie de 2.500 km² et compte 40 villages.



Carte 1: Situation géographique de la Commune de Kette

3.2. ASPECTS BIO-PHYSIQUES

La Commune de Ketté est une vaste plaine dominée par la savane arbustive. Elle s'étend sur une superficie de 2500 km².

3.2.1. Climat

Le climat de Ketté est de type équatorial et caractérisé par quatre saisons : une grande saison de pluies de septembre à mi-novembre, une grande saison sèche de décembre à mi-avril, une petite saison sèche en juillet-août et une petite saison de pluie d'avril à juin. Les températures et amplitudes thermiques moyennes varient selon le rapport de la Délégation d'Arrondissement d'Agriculture et du Développement Rural de 23,8°C à 29°C. La hauteur moyenne des précipitations est de 1600 populations locales. Le Climat est favorable plusieurs activités de production, notamment l'agriculture et l'élevage.

3.2.2. Relief et sol

La Commune de Ketté est caractérisée par un relief peu accidenté et varié (présence de plaines, de collines et de vallées) avec des faibles pentes. L'altitude moyenne est de 450 m. Deux principaux types de sols se rencontrent dans cette localité à savoir les sols ferralitiques et les sols hydromorphes. Les sols hydromorphes se rencontrent essentiellement dans les zones marécageuses et aux abords des cours d'eau. Le matériel parental est essentiellement composé de quartzites et de granites. La Commune est une réserve des terres fertiles exploitables. Le sous sol est riche en ressources extractives (or, diamant, pierre, sable) dont le potentiel n'est pas encore maîtrisé. La zone connaît une forte destruction de l'environnement du fait de l'exploitation minière anarchique et artisanale (bouversement/détournement du lit des cours d'eau, création et abandon de multiples trous dans les espaces agropastoraux,...)

3.2.3. Hydrographie

La Commune de Ketté est arrosée par les fleuves Kadey, Mboumbé, Mama, Ndambi, Béké et la Molé. Ces fleuves ont une grande influence dans la vie des populations locales, car ils déterminent le type de végétation de la localité et imposent aux populations riveraines un style de vie qui fait d'elles non seulement des orpailleurs, mais aussi des agriculteurs et pêcheurs.



Photo 6 : Rivière Mbombé (frontière avec la RCA à Gbiti)

3.2.4. Végétation et flore

La zone de Ketté présente des alternances de savanes herbeuses et arborées parsemées d'innombrables rôniers et quelques galeries forestières. Les espèces herbeuses dominantes sont *Pennisetum purpureum*, *Hyparhénia rufa*, *Chromolaena odorata* (Bocassa), Mimosa sp et de nombreuses graminées. Les prairies marécageuses sont surtout colonisées par les Marantacées. La zone a une grande réserve de pâturages menacés par l'envahissement du *Chromolaena odorata* (Bocassa) est une mauvaise herbe non consommée par les bêtes. On note la destruction du couvert végétal par les feux de brousse et la coupe sauvage de bois de chauffe.



Photo 7 : Une vue de la végétation dominante dans la Commune de Ketté

3.2.5. Faune

La Commune de Ketté est pauvre en faune sauvage. Les rares espèces rencontrées sont entre autres les aulacodes, les céphalophes, les serpents boa, les cricétomes, les athérures et quelques hippopotames dans la zone de Lala. Il n'existe pas d'aire protégée ; toutefois dans le village Lala, on note la présence d'une mare à hippopotames en cours d'aménagement comme site touristique.

3.3. MILIEU HUMAIN

3.3.1. Populations

Le Recensement Général de la Population et de l'Habitat de 2005 estime la population de Ketté à 31 129 âmes. D'après le Diagnostic de l'Espace Urbain réalisé par la commune en 2010, il ressort que 43,92% des populations vivent dans les 03 principaux agglomérations que sont

Ketté centre, Gbiti et Boubara et 69,4% de ces populations sont constituées de jeunes et des femmes.

La taille de ménage est en moyenne de 6 à 8 membres. Cette taille est relativement élevée pour des ménages pauvres à plus de 80%, qui éprouvent d'énormes difficultés à surmonter les charges alimentaires et non alimentaires. Parmi cette population, on recense un grand nombre de population vulnérable.

Tableau 1 : Caractéristiques des populations vulnérables de Ketté

Catégories de populations vulnérables	Effectifs	Proportion population vulnérable /population totale de Ketté
Refugiés	13 000	27.81
Handicapés	115	0.24
Orphelins	800	1.71
Personnes de 3 ^{ème} âge	270	0.57
Total	14 185	30.34

Source : DPNV et DEUC, Commune de Ketté, 2011

Ainsi donc, les populations vulnérables représentent 30,34% de la population de Ketté. Leur vulnérabilité est perceptible sur le plan alimentaire, sur le plan socioéconomique et sur le plan de la santé

❖ **Vulnérabilité alimentaire des populations**

Plus de 2/3 des ménages dans la Commune de Ketté sont en situation de vulnérabilité alimentaire et ne satisfont pas aux critères de sécurité alimentaire fixés selon la FAO à 2400 kilocalories par jour. Cette situation est très sévère chez les enfants et les femmes enceintes. La pauvreté alimentaire est imputable, à la monotonie alimentaire, à l'insuffisance de la production et de l'offre des produits alimentaires sur les marchés de la Commune. En plus, les prix de certaines denrées alimentaires sont élevés, accentuant la pauvreté alimentaire dans la Commune.

❖ **Vulnérabilité socio-économique**

Plus de 65% de la population de Ketté sont sous scolarisés et analphabètes. En considérant les données de l'ECAM3 au niveau de la région de l'Est, le taux net de scolarisation global (6-14ans) est 75,3 Cette faiblesse de l'alphabétisation est plus critique chez les femmes que chez les hommes, la scolarisation étant privilégiée chez le garçon que chez la fille qui subit le mariage précoce et le poids de la culture. La sous scolarisation et l'analphabétisme se justifient également par l'attrait du secteur minier sur les enfants, le manque d'intérêt des parents pour l'école et le coût élevé d'accès à l'école.

Beaucoup de ménages ont des difficultés liées au développement de leur activité principale ou mieux à leur activité de survie. Mal dotés en capital physique et financier, les populations pauvres ne peuvent s'insérer que dans des branches d'activités qui nécessitent peu d'investissement, mais qui sont aussi moins performantes. En conséquence, le développement de la micro-finance et la facilitation des procédures d'accès au crédit sont nécessaires pour appuyer les pauvres dans leurs activités économiques.

Les ménages dirigés par les femmes sont moins nombreuses (moins de 10%) que ceux dirigés par les hommes. L'autonomisation des femmes à travers des Activités Génératrices des Revenus (AGR) permettrait d'augmenter leur capacité à prendre en charge leur famille.

❖ **Vulnérabilité des populations sur le plan de la santé**

Les femmes enceintes, les jeunes de 0-5 ans et les personnes de plus de 50 ans constituent les couches plus vulnérables sur le plan de la santé de part les conditions où la santé de la

mère et de l'enfant sont les plus précaires, liées aux grossesses multiples et rapprochées, aux accouchements dans des conditions défectueuses, à l'insuffisance des mesures d'assainissement.

Le paludisme est la principale cause de mortalité et de morbidité au sein des couches les plus vulnérables.

La Commune de Ketté est frontalière avec la RCA et cette position est à la base d'un mouvement important et au brassage des populations. Par ailleurs, l'activité minière prépondérante attire des populations dans la zone de Ketté. Le risque de contamination au VIH est très élevé et au vue de la grande vulnérabilité socio-économique ambiante. Plusieurs barrières continues à entraver la lutte contre le VIH/SIDA dans la Commune de Ketté, notamment : les us et les coutumes, l'alcoolisme, l'ignorance, l'analphabétisme, la polygamie et l'infidélité, les rapports sexuels non protégés, la prostitution dans les chantiers miniers, l'irresponsabilité des parents, la sexualité précoce, le manque de loisirs sains, le brassage des populations.

3.3.3 Ethnies et religions

La population pratique principalement deux grandes religions notamment l'Islam et le Christianisme. Les musulmans sont presque tous de la confrérie des Tidjanias tandis que le christianisme s'éclate en plusieurs dénominations dont les principales sont les Adventiste, les Evangéliques Luthériens, les Presbytériens, les Catholiques et les Brahnamistes (très faiblement représentés).

La Commune de Ketté à une population cosmopolite. On y retrouve les Gbaya, foubés, bororos en grand nombre. Les kako, les bamiléké et les Bamouns en petit nombre. Chaque groupe a un apport sur le plan culturel mais également économique.

3.3.4 Principales activités économiques

De manière générale, les activités économiques des populations de Ketté par ordre d'importance sont représentées dans la figure ci-dessous :

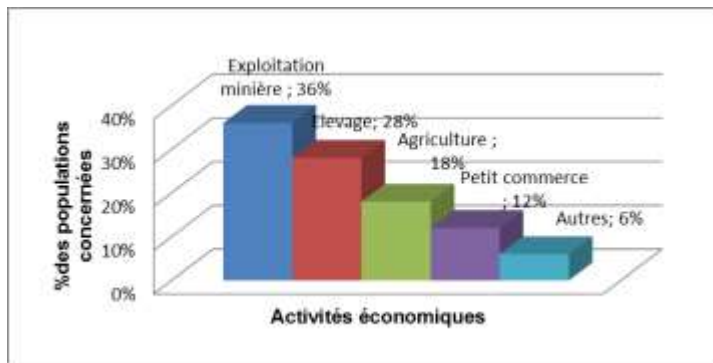


Figure 1 : Représentation du poids des activités économiques des populations de Ketté

3.3.4.1. Exploitation minière artisanale

Le sous-sol de la Commune de Ketté est riche en ressources minières, notamment en or et diamant. Malheureusement, l'exploitation de ces minerais demeure artisanale dans les chantiers ouverts à Gbiti, Béké chantier, Kana, Bedobo, Nandongkoundo. Les produits extraits prennent des destinations inconnues. L'activité minière occupe une frange importante de la population, elle rythme la vie économique de la Commune. En l'absence d'une exploitation industrielle, les retombés économiques pour la Commune restent très faibles. La Commune

bénéficie cependant de manière indirecte, des retombées des activités de ce secteur à travers un important secteur informel établi grâce aux transactions dans le domaine des mines : vente de boisson, habillement, transport, etc. Les travaux de prospection sont en cours par une firme Sud-Africaine en vue d'une exploitation industrielle dans la zone de Gogazi. La Commune compte près de 6 500 artisans miniers et plus de 200 collecteurs évoluant à plus de 90% dans l'informel. Il n'existe pas encore de bureau d'achat dans la Commune.



Photo 8 : Vue d'un site d'exploitation artisanale à Kana



Photo 9 : Une implantation industrielle de recherche minière à Gogazi (firme sud africaine)

3.3.4.2. Elevage

Située au nord du département de la Kadey, Ketté a une végétation dominée par la savane ; ce qui la prédispose à une zone de pâturage. C'est ce qui explique la présence dans la Commune des grands éleveurs de caprins et bovins dont le cheptel se chiffre en dizaine de milliers de têtes de bétail. Il est cependant à souligner que cette activité est pratiquée sans une réelle participation des autochtones qui pensent que ce domaine n'est réservé qu'au fulbé et éleveurs Bororos. L'élevage de la volaille, des porcs et des petits ruminants est très peu développé dans la Commune du fait d'une part de la faible capacité organisationnelle et financière des populations et d'autre part du fait d'un déficit d'encadrement des producteurs. Les contraintes au développement de l'élevage dans la Commune de Ketté sont :



Photo 10 : Troupeau de boeufs à Gbiti

- Le faible encadrement technique des producteurs qui justifie la faible productivité. La technique d'élevage n'est pas bien maîtrisée par les producteurs ;
- Les matériels et les équipements de production existant ne sont pas appropriés ;
- L'envahissement des pâturages par les mauvaises herbes ;
- L'accès limité des populations aux financements pour initier ou développer les activités d'élevage. La grande majorité des éleveurs sont analphabètes et n'ont des garanties pour accéder aux crédits des institutions bancaires.

Les actions d'appuis nécessaires à apporter aux éleveurs pour améliorer leur productivité et la rentabilité de leurs activités sont entre autres :

- L'encadrement adéquat des éleveurs ;
- L'appui matériels, produits vétérinaires et en équipements de production appropriés ;
- Mise en place des installations hydrauliques et de traitement
- L'introduction des cultures fourragères et la lutte contre les mauvaises herbes
- Le renforcement des capacités organisationnelles des éleveurs.

3.3.4.3. Agriculture

L'agriculture concerne beaucoup plus les cultures vivrières. La principale culture de rente qui est le tabac connaît une chute et une tendance à l'abandon. Les cultures pratiquées par les populations sont : le manioc, l'igname, l'arachide, le maïs, la patate, la banane douce. Une part

(75%) des produits agricoles est utilisée pour l'autoconsommation et une partie (25%) est commercialisée pour générer des revenus aux ménages. Pour le moment, la culture de production des populations de la Commune est encore prioritairement orientée vers la satisfaction des besoins de subsistances ; et seulement de manière progressive vers les besoins de marché.



Photo 11 : Igname et arachides stockés dans des conditions inappropriées à Gbiti

L'agriculture est du type extensif, pratiquée avec des techniques rudimentaires sur des petites superficies variant entre $\frac{1}{4}$ et 2 hectares à proximité du village. La durée moyenne de jachère est de 2 ans. Les distances de champs varient entre 1,5 Km et 15 km. Les périodes de grande intensité agricoles se situent entre janvier à mars et entre juin à août. Les principales cultures vivrières sont le manioc, le maïs, les arachides. Le développement de l'agriculture est freiné par :

- la faible capacité technique des paysans (outillage rudimentaire et technique culturale archaïque, insuffisance de matériels végétal amélioré tel que les bouture de manioc, les semences de maïs),
- la destruction des cultures à cause du système d'élevage en divagation (conflits agro-pastoraux),
- les difficultés de commercialisation (mauvaise organisation des producteurs, accessibilité difficile, difficulté de conservation des produits, etc.) ;
- technique de conservation et de stockage non appropriées ;
- le faible niveau organisationnel et structuration des organisations des producteurs existants.

Il existe une Délégation d'Arrondissement d'Agriculture implantée à Ketté centre. En plus de cette Délégation, quatre postes agricoles sont créés dans les villages Gbiti, Boubara, Ndambi 1 et Timangolo. Ces postes ne fonctionnent pas en raison de l'absence d'infrastructures et de personnel. Cette situation implique et explique en partie un déficit d'encadrement des populations en matière de production agricole. La majorité des paysans rencontrés restent impuissant face à ces contraintes qui nécessitent des grands investissements et des moyens d'accompagnement importants.



Photo 12 : Séchage de manioc sur un rocher à Oundjiki



Photo 13 : Un grenier traditionnel à Ngonkora Bienvenue

Il existe plus de 100 organisations de producteurs dans la Commune dont le niveau de structuration et de fonctionnement demeurent relativement très faible.

3.3.4.4. Petit commerce

Les échanges commerciaux sont basés pour la plupart sur les produits agropastoraux et de première nécessité. Certains opérateurs économiques fréquentent beaucoup les artisans miniers dans le cadre de la collecte des produits (or et diamant). Les marchés existants ne sont pas aménagés ; les commerçants ne sont ni organisés ni structurés. La Commune est très mal lotie en infrastructures marchandes.



Photo 14 : Boucherie à Bédobo



Photo 15 : Hangar de marché à Bédobo

3.4 PRINCIPALES INFRASTRUCTURES PAR SECTEUR

3.4.1. Administration territoriale, décentralisation et maintien de l'ordre

Le secteur de l'Administration Territoriale, Décentralisation y compris le Maintien de l'Ordre a pour principales infrastructures :

- le bâtiment de la Sous Préfecture qui abrite également la Perception de Finance ;
- le logement d'astreint du Sous Préfet ;
- la Brigade de Gendarmerie de Ketté et celle de Boubara dans des bâtiments communaux ;
- le Commissariat Spécial abrité par un bâtiment communal ;
- l'Hôtel de ville.

3.4.2. Education de Base

La Commune de Ketté ne dispose pas d'un réseau d'établissements assez dense. La plupart d'entre eux sont nouvellement créés et ne sont pas encore construits. Il existe en effet dans la commune : Vingt et neuf (29) écoles primaires publiques dont une (01) école publique bilingue implantée à Ndambi I avec 100 salles de classe (72 salles en matériaux définitifs, 09 en semi dur et 19 en matériaux provisoires), 1.688 tables bancs. Les effectifs en personnels enseignants s'élève à quatre-vingt dix-neuf (99) personnes dont 77 IC et 20 MP et MC. Dans cet effectif, on y trouve 33 femmes toutes IC. Dans ces 29 écoles, il y a 6 689 élèves dont 3 960 garçons et 2 729 filles ;

Deux (02) écoles primaires catholiques avec 06 enseignants, 07 salles de classe en dur, 105 tables bancs et 172 élèves dont 100 garçons et 72 filles ;

Quatre (04) écoles maternelles (Ketté, Boubara, Gbiti et Timangolo) avec 03 salles de classe (01 en dur, 01 en semi dur, 01 en matériaux provisoires), 06 enseignantes (01 IEG, 04 IC et 01 MP), 145 élèves dont 74 garçons et 71 filles avec 119 chaises pour élèves ;

Ces écoles souffrent d'une insuffisance criarde d'enseignants qualifiés et d'infrastructures. Le niveau de scolarisation dans la Commune reste très bas. Le tableau suivant présente les besoins en enseignants, salles de classe et tables bancs en respect des normes sectoriel.

Tableau 2 : Besoins en enseignants, salles de classe et tables bancs dans la Commune

Besoins	Enseignement primaire	Enseignement maternel
Enseignants	47	00
Salles de classe	45	01
Table de bancs	1 624	26

Source : IAEB de Ketté, janvier 2011

SITUATION DE REFERENCE DE QUELQUES ETABLISSEMENTS SCOLAIRES DANS LA COMMUNE



Photo 16 : Salle de classe à l'Ecole Publique de Mboumama



Photo 17 : Salle de classe à l'Ecole Publique de Tiko



Photo 18 : Enfants dans une salle de classe à l'Ecole Publique de Tiko



Photo 19 : Ecole Publique de Gogoboua à cycle complet



Photo 21 : Bâtiment sinistré à l'Ecole Publique de Nambora



Photo 20 : Ecole Maternelle Publique de Gbiti, dans une maison d'emprunt

3.4.3. Enseignement secondaire

La Commune de Ketté compte :

- Un (01) Lycée Bilingue d'enseignement général à Ketté ;
- Un CETIC à Ketté
- Un (01) CES à Boubara (113 élèves).

Le tableau suivant résume les besoins en infrastructures et équipements les établissements d'enseignement secondaires :

Tableau 3 : Besoins des établissements secondaires de Ketté

	Besoins		
	Lycée Bilingue de Ketté	CES à Boubara	CETIC à Ketté
Bloc administratif	01	01	01
Salles de classe	04	00	06
Point d'eau	01	01	01
Aire de jeu	01	01	01
logement d'astreint	01	01	01
kit en équipement informatique	01	01	01
bibliothèque	01	01	01
Laboratoire/atelier	01	00	01
Alimentation en énergie renouvelable	01	01	01
Personnel enseignant	06	04	06

Source : Enquête auprès des responsables d'établissement, janvier 201

3.4.4. Santé

L'Arrondissement de Ketté compte Huit (08) aires de santé correspondant à 08 formations sanitaires dont sept CSI (Bédobo, Boubara, Gbiti, Mboumama, Timangolo, Lala et Oundjiki et un HD (Ketté-centre).



Photo 22 : Une vue du Centre de Santé Intégré de Oundjiki

Pour toutes les formations sanitaires, la Commune dispose de 13 Personnels composés : d'un (01) Médecin à l'Hôpital de District de Ketté, trois (03) Infirmiers Diplômés d'Etat (1 à Bédobo, 1 à Ketté et 1 à Timangolo), 1 Infirmier Breveté à Lala, sept (7) Aides Soignants et 1 Commis ;

Au total, 13 bâtiments dont 5 en bon état abritent les formations sanitaires de Ketté. 49 lits pour les 08 formations sanitaires (aires de santé), 01 laboratoire (hôpital de Ketté), 01 maternité (hôpital de Ketté), 01 logement d'astreint (hôpital de Ketté), 06 pharmacies (Oundjiki et Mboumama n'ont pas encore de pharmacie), 04 points d'eau ((Bédobo, Boubara, Gbiti et Ketté)

Le niveau d'équipement dans l'ensemble reste faible. C'est ce qui explique en partie la faible fréquentation par les populations des formations sanitaires (Taux de fréquentation des formations sanitaires 9,95 %). Le District de Santé de Ketté connaît un problème de fonctionnement à cause du non ravitaillement permanent en équipement d'appoint et consommables.

3.4.5. Eau et Energie

Ketté ne dispose pas d'un réseau d'eau géré par la CAMWATER. Néanmoins, le gouvernement et les organismes internationaux (HCR, CARE, Peace Corps) financent la réalisation des puits d'eau dans certains villages ; toutefois, la demande reste grande. Au moment de l'étude la Commune compte :

- 29 forages répartis dans 17 villages dont 23 fonctionnels ;
- 12 puits aménagés dans 09 villages avec pompe à motricité humaine dont 03 non fonctionnels
- Autant de Comité de gestion que de points d'eau. Ces comités sont plus ou moins fonctionnels.
- 02 adductions d'eau non fonctionnelles (Boubara et Gbiti)
- 73 sources dont 09 seulement aménagées.

Les photos suivantes illustrent les risques et difficultés éprouvées par les populations pour avoir de l'eau de consommation.



Photo 24 : Puits non aménagé à Ouro Idjé



Photo 23 : Adduction d'eau non fonctionnelle à Gbiti



Photo 25 : Une source non entretenue à Wantamo



Photo 26 : Une source aménagée avec le deuxième tuyau détruit



Photo 28 : Longue attente autour d'un point d'eau à Gbiti



Photo 27 : Corvée d'eau pour les petites filles à Oundjiki (1,5 Km du village)

Pour satisfaire la demande des populations en eau de bonne qualité (300 habitant/point d'eau potable), la Commune devra construire 106 nouveaux points, réhabiliter 18 forages et 03 puits aménagés, réhabiliter 02 adductions d'eau (Boubara et Gbiti).

Grâce à un financement du FEICOM, la ville de Ketté a bénéficié le 20 mai 2005 d'un groupe électrogène qui alimentait une partie du périmètre urbain. Cependant, depuis 2006, ce groupe est tombé en panne et ce périmètre est replongé dans l'obscurité. La réhabilitation de cette centrale thermique ainsi que l'acquisition d'un autre groupe de grande capacité est vivement souhaitée pour couvrir les besoins énergétiques d'une population sans cesse grandissante. Il en est de même de la localité de Timangolo. Par ailleurs les localités tels que Boubara et Gbiti devraient bénéficier d'un programme d'électrification vue la grande taille de leurs populations.

3.4.6. Travaux publics

Le secteur des travaux publics est constitué par un réseau routier dense en très mauvais état constitué des routes départementales et communales ainsi présentées :

Tableau 4 : Réseau routier de Ketté

N°	Tronçon	Catégorie	Distance (KM)
1.	Batouri (Dem) – Kétté	Routes départementales	73
2.	Kétté – Ouli par Gogoboua		12
3.	Batouri – Kétté par Gogazi		51
Total des routes départementales			136

4.	Timangolo - Mboumama	Routes communales	25
5.	Boubara - Gbiti		18
6.	Gbiti – Béké chantier		12
7.	Oundiki-Bossia		27
8.	MborguénéGbabio – Mboumama		21
9.	Béké chantier – Kana village		5
10.	Kana village –Kana chantier		2
11.	Kana chantier – T. Zalingo		10
12.	Kana chantier – Gonkora bienvenue		15
13.	Mboumama – Vers Batouri		18
14.	Mboumama – Lala		30
15.	Timangolo vers Batouri via Mborguéné Foncha		30
Total des routes communales			213
Total routes départementales et routes communales			349

Source : DPNV Ketté, février 2011

3.4.7. Jeunesse

Créée le 14 août 2008, le Centre Multifonctionnel de Promotion des Jeunes (CMPJ) est doté de deux bâtiments flambants neufs comprenant : 3 bureaux, 1 salle de cours, 2 salles d'ateliers avec un équipement nécessaire pour la formation des jeunes en vue de leur insertion socioéconomique, 1 salle de spectacle et 3 toilettes. Il existe également à Ketté, un Bureau Communal du Conseil National de Jeunesse (CNJ).

3.4.8. Emploi et formation professionnelle

Il existe à Ketté une (01) SAR/SM. Le secteur de l'Emploi et de la Formation Professionnelle n'a pas encore une délégation à Ketté. Il n'y est représenté qu'à travers les activités de la SAR/SM.

La SAR/SM compte en termes d'infrastructure :

- Un bloc administratif (bureau du Directeur)
- Deux ateliers (menuiserie et maçonnerie) non fonctionnels
- Quatre salles de classe sous équipées.

3.4.9. Poste et télécommunication

La couverture en réseau téléphonique n'est pas totale. Certains villages restent toujours enclavés. Seul Orange dispose d'une antenne relais installée à Ketté centre.

L'on note également à Ketté, l'existence de deux (02) Télécentres Communautaires Polyvalents à Ketté Centre et Gbiti non encore opérationnels.

3.4.10. Infrastructures marchandes

Les infrastructures marchandes dans la Commune de Ketté sont constituées essentiellement de :

- 01 magasin de stockage de produits agricoles à Timangolo ;
- 08 marchés périodiques non aménagés dans les localités de Mboumama, Boubara, Timangolo, Gbiti, Ketté, Ngbwakine, Roma, Bedobo ;
- 03 parcs à bétail traditionnels à Mboumama, Timangolo et Gbiti ;
- 02 hangars à Timangolo et Ketté ;
- 01 boucherie à Ketté,
- 01 poissonnerie à Boubara ;

Ainsi, la Commune est très mal lotie en infrastructures marchandes de base. Par ailleurs il n'existe ni gare routière, ni abattoir aménagé. Les boutiques existantes sont construites dans l'anarchie et de façon précaire. Les besoins pour l'accroissement et l'amélioration de ces infrastructures restent importants pour le développement de l'économie locale.

3.5 PRINCIPALES POTENTIALITES ET RESSOURCES DE LA COMMUNE

3.5.1 Potentialités et ressources naturelles

La Commune de Ketté a pour principales potentialité et ressources naturelles:

- Le sous sol riches en minéraux à potentiel évident (or, diamant, sable, pierre) ;
- Une réserve des terres agricoles fertiles et des bas fonds exploitables en saison sèche ;
- Des conditions naturelles favorables à l'élevage et à l'agriculture (pluviométrie suffisante, relief favorable à la mécanisation agricole) ;
- La disponibilité du pâturage pour l'élevage du gros bétail et du petit ruminant.

3.5.2 Potentialités et ressources humaines ou sociales

- Une population dynamique et laborieuse ;
- L'hospitalité des populations ;
- La diversité ethnique de la population ;
- L'existence d'un comité de développement dynamique ;
- La paix sociale ambiante ;
- L'organisation sociale et traditionnelle favorable au développement local.

4. SYNTHÈSE DES RESULTATS DU DIAGNOSTIC PARTICIPATIF

4.1. SYNTHÈSE DU DIC

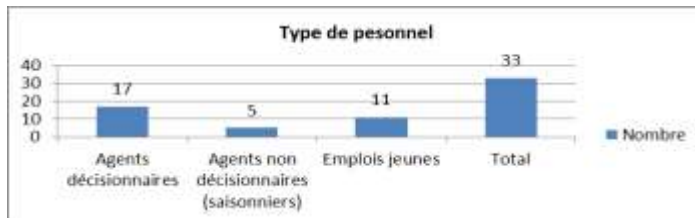
4.1.1. Gestion des ressources humaines

Le personnel communal compte 17 personnes dont 04 femmes. Cet effectif comprend 04 femmes et 13 hommes. En dehors du Secrétaire Général qui est agent communal formé et sorti du CEFAM, tous les autres, n'ont pour diplôme de base que le CEPE. Treize (13) personnels recrutés et pris en charge par la Commune sont mis à la disposition d'autres services, notamment les écoles primaires et les formations sanitaires. Par ailleurs, la Commune utilise un personnel temporaire constitué de cinq saisonniers et onze agents non décisionnaires dans le cadre du programme emploi-jeune.

Depuis sa création la Commune a connu à sa tête la succession de deux maires :

- ☞ De 1982 à 2007 : **DANATA Paul**
- ☞ De 2007 à nos jours : **GBANGA Emmanuel**

Figure 2 : Type de personnel communal



Source : DIC Commune de Ketté, janvier 2011

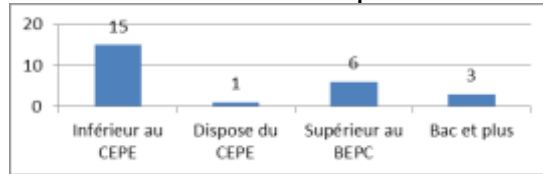
Sur le plan organisationnel et des ressources humaines, la Commune présente les lacunes suivantes :

- Un déficit qualitatif et quantitatif en personnel pouvant répondre aux exigences de l'organigramme conformément à la réglementation en vigueur (Arrêté N° 00136/A/MINADT/DCTD du 24 août 2009 rendant exécutoire les tableaux types des emplois communaux) ;
- Une faible représentativité des femmes au sein du personnel ;
- Un vieillissement du personnel communal ;
- Un faible niveau de recyclage du personnel ;
- L'absence d'un profil de carrière du personnel, liée à la précarité financière de la Commune ;
- L'absence de documents de gestion du personnel de la Commune ;
- Aucun système d'évaluation et de motivation du personnel n'est en place ;

Les réunions du personnel sont occasionnelles. Les thèmes débattus lors de ces réunions portent généralement sur les conditions de travail du personnel, la discipline et l'organisation du travail ;

Le conseil municipal compte 8 musulmans (32%) et 16 chrétiens (64%). Trois ethnies sont représentées dans le conseil municipal : les Gbaya (majoritaires) et les peuls. 64 % des conseillers municipaux ne bénéficient d'aucune formation de base (niveau inférieur au CEPE). Tous les conseillers municipaux sont issus des rangs du RDPC (Rassemblement Démocratique Peuple du Camerounais).

Figure 3 : Profil de formation des Conseillers Municipaux



Source : DIC Commune de Ketté, janvier 2011

Il existe trois commissions techniques. Il s'agit de la Commission des Grands Travaux, de la Commission des Affaires Sociales et la Commission des Finances. Leur niveau de fonctionnement demeure faible.

4.1.2. Gestion des ressources financières

Les recettes propres sont essentiellement d'origines fiscales. La principale ressource externe est constituée uniquement des C.A.C. qui équivaut elle seule à 75,55 % et 82,65 % pour 2007 et 2008. Les différentes sources des recettes ne sont pas suffisamment exploitées.

La Commune ne dispose pas une recette municipale autonome.

Les recettes totales réalisées par habitant tournent autour d'une moyenne de 2 591 F.CFA, tandis que les recettes propres réalisées s'élèvent à 1 629,94 F.CFA sur les trois années. Les réalisations en recettes par habitant sont légèrement supérieures aux prévisions.

Pour ce qui est des dépenses par habitant, il ressort que :

- En 2007, il a été prévu une dépense totale par habitant de 2 667 alors que les réalisations se sont élevées à 1 590 ;
- En 2008, en prévisions, il ressort une dépense de 2 534 mais en réalisation, il a été dépensé par habitant 1 419 FCFA ;
- En 2009, nous n'avons pu avoir que les données du budget communal, celles du compte administratif n'étant pas disponibles. En prévision de dépenses, nous avons 2 843 FCFA.

Une plus grosse part des recettes est dirigée dans les dépenses de fonctionnement courant

En comparant l'analyse recettes totales et dépenses totales par habitant, il ressort une disproportion entre les recettes et les dépenses par habitant d'une part et entre le fonctionnement et l'investissement d'autre part ; ce qui nécessite pour la Commune plus d'initiative pour l'amélioration du bien être des populations.

4.1.3. Gestion du patrimoine communal

Le sommier de la Commune n'est pas actualisé. Au vu de ce que nous avons eu à notre disposition comme sommier, il est difficile de définir la valeur que représentent les biens de la Commune et l'état actuel de ces biens. Toutefois, une régularisation en temps opportun reste indiquée.

La Commune de Ketté dispose d'un patrimoine constitué de biens meubles, d'immeubles bâtis et d'un espace urbain. La qualité de la gestion de ce patrimoine est un facteur important d'amélioration quantitative et qualitative des services de base à offrir aux populations. Le mode de gestion de ce patrimoine n'est pas défini à l'avance. Il n'existe pas de manuel de procédures établies à cet effet. Par ailleurs, les terrains bâtis et non bâtis que la Commune utilisent ne sont pas immatriculés ; ce qui traduit une sérieuse insécurité des ces espaces. Et par ailleurs, il n'existe aucun système d'entretien du patrimoine mis sur pied par l'exécutif communal.

4.1.4. Gestion des relations

➤ Relation entre la Commune et les services techniques (sectoriels)

La Commune de Ketté entretient des relations diverses avec les sectoriels représentés à l'intérieur et à l'extérieur de l'espace communal. Cette collaboration porte davantage

- Pour la Commune sur : la mise à disposition des services déconcentrés de l'Etat, des infrastructures et du personnel communal ainsi que l'échange d'informations ;
- Pour les Services Déconcentrés de l'Etat (SDE) sur : la mise à la disposition de la Commune des informations techniques, l'appui/conseil et l'accompagnement en fonction de leurs domaines respectifs.

Par rapport au secteur de l'enseignement, la Commune recrute et prend en charge des Maîtres communaux.

Avec le secteur de l'élevage, la Commune et le Chef de Centre Zootechnique et Vétérinaire (CZV) travaillent en synergie pour la lutte contre la divagation des bêtes, l'inspection vétérinaire et le recouvrement des taxes sur les bétails. Deux Agents communaux sont mis à la disposition de ce service et pris en charge par la Commune.

Toutefois, la relation existante entre la Commune et les SDE reste encore faible par rapport à la loi sur la décentralisation. Cette situation s'explique en partie par le faible développement institutionnel de la Commune d'une part, et d'autre part par le faible niveau d'appropriation/application des textes s'y rapportant par les SDE.

➤ **Relations avec d'autres Communes et la CVUC**

Il n'existe pas encore une relation d'intercommunalité proprement dite, malgré l'inscription de la Commune à la CVUC (Communes et Villes Unies du Cameroun). Cependant, il existe des échanges informels d'information et de consultations entre la Commune de Ketté et d'autres Communes.

➤ **Relation entre la Commune et la tutelle (préfecture)**

La relation entre la Préfecture et la Commune est bonne dans l'ensemble. Les actes réglementaires de la Commune sont approuvés par le Préfet avant leur exécution.

Le Préfet préside plusieurs réunions de la Commune en se faisant le plus souvent représenter par le Sous Préfet.

➤ **Relation entre la Commune, les chefferies traditionnelles et les congrégations religieuses**

Sur le plan traditionnel, les chefs jouent le rôle de locomotive dans le développement impulsé par la Mairie. Ces derniers collaborent effectivement avec la Commune de Ketté dans la mobilisation des populations et des ressources nécessaires à la réalisation des actions de développement. Cette collaboration se manifeste également dans le cadre de l'action politique de la Commune. Les congrégations religieuses quant à elles, servent de canal d'information et de communication pour la Commune dans le cadre de la mobilisation des populations et des ressources.

➤ **Relation entre la Commune et la société civile**

Plusieurs Associations, Comités de Développement et Groupes d'Initiatives Communales (GIC) sont présents dans la Commune. Le tableau suivant présente les relations entre la Commune et les institutions/organisations à l'intérieur et à l'extérieur de sa circonscription.

➤ **Relation entre la Commune et le secteur privé**

Le secteur privé dans la Commune de Ketté est marqué par la présence importante des opérateurs économiques du secteur informel peu organisés et peu structurés. De ce fait, ils n'ont pas d'interlocuteur auprès de la Commune. Cependant, ces opérateurs sont en contact permanent avec la Commune, dans le cadre du recouvrement des créances liées aux taxes et impôts communaux.

➤ **Relation entre la Commune et les projets/programme de développement**

La Commune collabore avec quelques projets/programmes de développement dans le cadre de la promotion du développement local et de la décentralisation. Il s'agit des programmes et projets présentés dans le tableau ci-dessous :

4.1.5. Axes de renforcement

Il découle de l'analyse institutionnelle de la Commune les besoins en renforcement présentés dans le tableau suivant :

Tableau 5 : Axes de renforcement

AXES DE DEVELOPPEMENT	ACTIONS A MENER
Gestion des relations	<ul style="list-style-type: none"> - Formation sur négociation et gestion de partenariat - Formation sur le leadership - Elaboration et mise en œuvre d'une stratégie de communication et de marketing communal - Formation sur gestion des risques et catastrophes - Formation sur gestion des conflits - Instauration des rencontres semestrielles avec les sectoriels et autres acteurs de développement
Gestion financière	<ul style="list-style-type: none"> - Elaboration d'une stratégie de recouvrement des créances et taxes - Développement des investissements à rentabilité économique - Formation sur la gestion financière - Informatisation de la gestion financière communale
Gestion du patrimoine	<ul style="list-style-type: none"> - Mise à jour des sommiers et fichiers des contribuables - Elaboration et mise en œuvre d'un document de procédures de gestion du patrimoine - Sécurisation du patrimoine foncier - Construction des infrastructures à rentabilité économique (auberges, foyer municipal, etc.) - Formation et accompagnement sur la gestion patrimoine communal
Gestion des ressources humaines	<ul style="list-style-type: none"> - Elaboration et mise en œuvre d'un plan de recrutement du personnel - Tenue régulière du dossier du personnel - Redynamisation des commissions techniques - Elaboration et mise en œuvre d'un plan de formation du conseil municipal et du personnel communal - Adoption et vulgarisation au sein de l'équipe communale d'un organigramme adapté à l'organigramme type des Communes - Mise en place d'un système de suivi évaluation des activités - Instauration des réunions hebdomadaires avec le personnel

4.2 PRINCIPAUX PROBLEMES ET BESOINS IDENTIFIES ET CONSOLIDES PAR SECTEUR

Tableau 6 : Tableau des principaux problèmes et besoins par secteur

Secteurs	Problèmes	Principales causes	Principaux effets	Besoins identifiés
AGRICULTURE	Faible production agricole	<ul style="list-style-type: none"> • Difficultés d'accès aux intrants et équipements agricoles améliorés et performants • Encadrement technique insuffisant des producteurs • Insuffisance des infrastructures de stockage/conservation 	<ul style="list-style-type: none"> • Faible revenu • Insécurité alimentaire • Accentuation des conflits agropastoraux 	<ul style="list-style-type: none"> • Améliorer l'encadrement des producteurs • Augmenter les infrastructures de stockage/conservation et de transformation • Mettre en place un plan de gestion rationnel d'utilisation des terres
ELEVAGE, PECHE ET INDUSTRIES ANIMALES	Faible production animale et halieutique	<ul style="list-style-type: none"> • Encadrement insuffisant des éleveurs et pisciculteurs • Absence d'infrastructures d'abattage aménagées • Diminution des espaces pastoraux liés à l'envahissement du bokassa 	<ul style="list-style-type: none"> • Faible revenu • Insécurité alimentaire • Coût élevé des produits d'élevage sur le marché • Diminution de taille des cheptels/faible production 	<ul style="list-style-type: none"> • Améliorer l'encadrement des éleveurs • Créer les unités d'alevinage • Créer/Aménager les infrastructures d'abattage, de traitement et d'immunisation • Délimiter les zones pastorales des zones agricoles • Créer les camps fourragers et sensibiliser les éleveurs
ADMINISTRATION TERRITORIALE, DECENTRALISATION ET MAINTIEN DE L'ORDRE	Faible développement institutionnel de la Commune	<ul style="list-style-type: none"> • Difficultés de mobilisation et de sécurisation des recettes communales • Faible niveau de formation et de qualification du personnel • Insuffisance des équipements et des moyens logistiques 	<ul style="list-style-type: none"> • Faible contribution de la commune au développement local • Niveau de service rendu aux populations faible (bien être des populations) • Faible mobilisation de partenariats et des ressources 	<ul style="list-style-type: none"> • Accroître les capacités en ressources humaines, ressources financières, et matérielles de la Commune • Améliorer la gestion communale (financière, ressource humaine, patrimoine etc)
	Mauvaise conditions de travail du personnel de l'administration et de maintien de l'ordre	<ul style="list-style-type: none"> • Insuffisance d'infrastructures administratives 	<ul style="list-style-type: none"> • Faible performance • Mauvaise qualité de prestation 	<ul style="list-style-type: none"> • Accroître le niveau d'infrastructures de services administratif
SANTE PUBLIQUE	Difficulté d'accès aux soins de santé de qualité	<ul style="list-style-type: none"> • Insuffisance du personnel soignant qualifié • Equipement insuffisant des formations sanitaires • Faible capacité financière des ménages • Difficulté d'accès des populations aux moyens de prévention et de prise en charge 	<ul style="list-style-type: none"> • Taux élevé de morbidité et de mortalité • Faible fréquentation des formations sanitaires • Propagation du VIH/SIDA 	<ul style="list-style-type: none"> • Améliorer l'accessibilité aux soins de santé • Redynamiser les COSA et comités de gestion • Redynamiser les comités de lutte contre le VIH/SIDA ainsi que les comités communaux

Secteurs	Problèmes	Principales causes	Principaux effets	Besoins identifiés
EDUCATION DE BASE	Difficulté d'accès aux enseignements de qualité	<ul style="list-style-type: none"> Insuffisance du personnel enseignant qualifié Insuffisance d'infrastructures et d'équipements Mauvaise condition de travail du personnel de l'enseignement 	<ul style="list-style-type: none"> Sous-scolarisation Analphabétisme Taux élevé d'échec et de déperdition scolaire 	<ul style="list-style-type: none"> Accroître l'effectif du personnel enseignant qualifié Accroître les capacités en infrastructures et équipements scolaires Réduire la présence des jeunes scolaires dans les chantiers miniers, les exploitations tabacoles et autres activités lucratives Sensibilisation des parents sur l'importance de l'éducation des enfants
ENSEIGNEMENTS SECONDAIRES	Difficulté d'accès aux enseignements de qualité	<ul style="list-style-type: none"> Insuffisance du personnel enseignant qualifié Insuffisance d'infrastructures et d'équipements 	<ul style="list-style-type: none"> Sous-scolarisation Analphabétisme Taux élevé d'échec et de déperdition scolaire 	<ul style="list-style-type: none"> Accroître l'effectif du personnel enseignant qualifié Accroître les capacités en infrastructures et équipements scolaires Réduire la présence des jeunes scolaires dans les chantiers miniers, les exploitations tabacoles et autres activités lucratives Sensibilisation des parents sur l'importance de l'éducation des enfants
TRAVAUX PUBLICS	Enclavement de la Commune	<ul style="list-style-type: none"> Forte dégradation des routes 	<ul style="list-style-type: none"> Coût élevé de transport Accidents régulier 	<ul style="list-style-type: none"> Entretien des routes et voies d'accès Désenclavement de la commune
JEUNESSE	Difficulté d'insertion socioprofessionnelle des jeunes	<ul style="list-style-type: none"> Analphabétisme accentué Faible capacité entrepreneuriale Faible accès au financement 	<ul style="list-style-type: none"> Désœuvrement et oisiveté Délinquance juvénile Dépravation des mœurs Propagation du VIH/SIDA 	<ul style="list-style-type: none"> Encourager l'alphabétisation et la scolarisation des jeunes Améliorer l'accès au financement Renforcer la mobilisation et l'encadrement des jeunes dans les activités génératrices de revenus (AGR)
ENERGIE ET EAU	Difficulté d'accès à l'énergie électrique et à l'eau potable	<ul style="list-style-type: none"> Non connexion au réseau national d'électricité Non fonctionnement de la stratégie communale d'électrification Insuffisance de points d'eau potables Mauvais entretien des points d'eau aménagés 	<ul style="list-style-type: none"> Développement difficile des activités économiques Familiarisation/utilisation difficile des nouvelles technologies de l'information et de la communication (NTIC) Prolifération des maladies hydriques Corvées d'eau (longs déplacements à la recherche d'eau) 	<ul style="list-style-type: none"> Connexion au réseau AES SONEL réhabilitation la stratégie communale d'électrification Construire les nouveaux points d'eau potables Améliorer l'entretien des points d'eau défectueux Redynamiser les comités de gestion des points d'eau
AFFAIRES SOCIALES	Faible jouissance de leurs droits par les	<ul style="list-style-type: none"> Difficulté d'accès à l'assistance sociale par les groupes vulnérables 	<ul style="list-style-type: none"> Vulnérabilité au VIH/SIDA Faible cohésion sociale 	<ul style="list-style-type: none"> Promotion de l'assistance sociale des groupes vulnérables

Secteurs	Problèmes	Principales causes	Principaux effets	Besoins identifiés
	groupes vulnérables		<ul style="list-style-type: none"> • Difficulté d'insertion socioéconomique 	<ul style="list-style-type: none"> • Réhabilitation le centre social de Ketté • Mettre en place et tenir un fichier des personnes vulnérables
FEMME ET FAMILLE	Difficulté d'épanouissement de la femme et de la famille	<ul style="list-style-type: none"> • Faible représentativité et participation de la femme dans les instances politiques et du développement (prise en compte de leurs intérêts) • Ignorance des droits de la famille 	<ul style="list-style-type: none"> • Fragilisation de la famille • Déprivation des mœurs • Accentuation de la dépendance de la femme vis-à-vis des hommes • Relâchement de l'encadrement de la famille • Prolifération du phénomène des filles-mères et enfants abandonnées 	<ul style="list-style-type: none"> • Renforcement du pouvoir économique de la femme et de la famille • Amélioration de la représentativité et la participation de la femme dans les instances politiques et de décision • Education/sensibilisation de la femme et la famille sur leurs droits • Amélioration de la scolarisation et l'alphabétisation de la jeune fille
CULTURE	Difficulté de valorisation du potentiel culturel	<ul style="list-style-type: none"> • Faible capacité de promotion et de développement des initiatives culturelles • Absence d'infrastructures socioculturelles • Faible capacité organisationnelle et financière 	<ul style="list-style-type: none"> • Aliénation culturelle • Non contribution de la culture à l'économie des familles et de la Commune 	<ul style="list-style-type: none"> • Renforcer les capacités de promotion et de développement des initiatives culturelles • Mettre en place des infrastructures socioculturelles • Organiser et financer les initiatives de promotion culturelle • Revaloriser le potentiel culturel
PETITES ET MOYENNES ENTREPRISES	Difficulté de développement du secteur de l'artisanat et des AGR	<ul style="list-style-type: none"> • Faible attraction des jeunes par les activités de production (agriculture, mécanique, couture, menuiserie...) 	<ul style="list-style-type: none"> • Prolifération des emplois précaires • Augmentation du taux de désœuvrement • Faible pouvoir économique des populations et de la Commune 	<ul style="list-style-type: none"> • Sensibilisation et renforcement de la population en capacité entrepreneuriale • Mobilisation des jeunes autour de la production artisanale et des AGR • Vulgarisation des procédures et formalités de création d'entreprises
MINES, INDUSTRIE ET DEVELOPPEMENT TECHNOLOGIQUE	Difficulté de développement du secteur minier	<ul style="list-style-type: none"> • Faible capacité technique et organisationnelle des artisans miniers • Faible promotion du secteur minier aux investisseurs • Faible contribution de la recette minière dans le budget de la commune 	<ul style="list-style-type: none"> • Exploitation minière anarchique • Paupérisation des populations • Faible pouvoir économique de la Commune 	<ul style="list-style-type: none"> • Renforcement des capacités de la Commune sur le recouvrement et la gestion des taxes et redevances minières • Renforcement des capacités techniques, organisationnelles et financières des artisans miniers • Valorisation du potentiel minier par la Commune
TOURISME	Faible développement des activités touristiques	<ul style="list-style-type: none"> • Faible capacité d'accueil (restauration, auberges...) • Potentiel touristique non maîtrisé • Non aménagement des sites touristiques (marre à hippopotames de Lala, chantiers) 	<ul style="list-style-type: none"> • Faible attraction des touristes • Faible pouvoir économique des populations et de la Commune 	<ul style="list-style-type: none"> • Améliorer les capacités d'accueil • Identifier et aménager les sites touristiques

Secteurs	Problèmes	Principales causes	Principaux effets	Besoins identifiés
		d'or de Békè, Oundiki et grottes de Gogoboua...)		
DOMAINES ET AFFAIRES FONCIERES	Fort insécurité foncière des espaces occupés	<ul style="list-style-type: none"> Absence de titres fonciers pour les propriétés privées et publiques Faible niveau de sensibilisation des populations sur la sécurité foncière et les procédures y relatives 	<ul style="list-style-type: none"> Litiges fonciers Risque de déguerpissement sans dédommagement 	<ul style="list-style-type: none"> Intensifier/renforcer la sensibilisation des populations sur la sécurité foncière
COMMERCE	Difficulté de commercialisation des produits	<ul style="list-style-type: none"> Insuffisance d'infrastructures et d'équipements marchands 	<ul style="list-style-type: none"> Faible revenu Mévente 	<ul style="list-style-type: none"> Aménagement et équipement des marchés Désenclavement de la Commune
TRANSPORT	Précarité des conditions de transport	<ul style="list-style-type: none"> Absence des gares routières aménagées 	<ul style="list-style-type: none"> Usagers exposés aux intempéries aux lieux d'attente des véhicules Insécurité routière 	<ul style="list-style-type: none"> Entretien le réseau routier Construire et équiper les gares routières (Ketté, Boubara, Gbiti et Timagolo) Informé et sensibiliser les conducteurs sur le respect de la réglementation en vigueur
POSTES ET TELECOMMUNICATION	Difficulté d'accès aux moyens de télécommunication moderne	<ul style="list-style-type: none"> Insuffisance d'infrastructures de télécommunication 	<ul style="list-style-type: none"> Sous information des populations Faible ouverture au monde extérieur Difficulté de communication avec l'extérieur Capacité de recherche et d'innovation limitée (internet) 	<ul style="list-style-type: none"> Améliorer le réseau téléphonique Installer les antennes relais (internet et téléphone) Initier les populations sur les NTIC Rendre fonctionnel les télécentres communautaires
FORET ET FAUNE	Dégradation du potentiel faunique et floristique	<ul style="list-style-type: none"> Déboisement dans les forêts galeries et la savane 	<ul style="list-style-type: none"> Perturbations climatiques Déstabilisation et appauvrissement des sols Perte de la biodiversité (faune et flore) 	<ul style="list-style-type: none"> Restaurer les espaces dégradés Sensibiliser les populations sur les méfaits des feux de brousse
ENVIRONNEMENT ET PROTECTION DE LA NATURE	Dégradation de l'environnement	<ul style="list-style-type: none"> Mauvaises pratiques d'exploitation minière Insalubrité publique (ordures, toilettes publiques et privées, abattoirs) Déforestation 	<ul style="list-style-type: none"> Bouleversement des sols et des lits de cours d'eau par les exploitants miniers Perte en vie humaine, faune et flore/éboulement Prolifération des maladies Destruction des biens et habitats 	<ul style="list-style-type: none"> Améliorer les pratiques de l'exploitation minière et des feux de brousse Améliorer l'hygiène et la salubrité
DEVELOPPEMENT URBAIN ET DE L'HABITAT	faible urbanisation	<ul style="list-style-type: none"> Insuffisance d'infrastructures et d'équipements urbains 	<ul style="list-style-type: none"> Insalubrité généralisée et pollution de l'environnement Destruction régulière des habitations par les incendies 	<ul style="list-style-type: none"> Accroître le nombre d'équipements et d'infrastructures d'assainissement Entretien la voirie municipale Elaborer le plan d'urbanisme de la

Secteurs	Problèmes	Principales causes	Principaux effets	Besoins identifiés
				Commune
EMPLOI ET FORMATION PROFESSIONNELLE	Difficulté d'accès aux emplois décents et à la formation professionnelle	<ul style="list-style-type: none"> Insuffisance du personnel enseignant à la SAR/SM Insuffisance d'infrastructures et d'équipement à la SAR/SM Faible capacité entrepreneuriale des chercheurs d'emploi 	<ul style="list-style-type: none"> Prolifération des activités économiques illégales et/ou informelles Délinquance juvénile et sénile Dépravation des mœurs 	<ul style="list-style-type: none"> Accroître le personnel enseignant à la SAR/SM Renforcer la SAR/SM en infrastructures et équipements des travaux pratiques Encourager les jeunes à se faire former Créer les emplois
TRAVAIL ET SECURITE SOCIALE	Faible épanouissement des travailleurs	<ul style="list-style-type: none"> Nombre insuffisance de travail décent Faible couverture sociale des travailleurs 	<ul style="list-style-type: none"> Faible participation aux actions de développement Misère accentuée Poids pour la société 	<ul style="list-style-type: none"> Accroître le nombre d'entreprises/organisations viables Améliorer l'organisation et la structuration du secteur de l'auto emploi Encourager la migration de l'informel vers le formel
SPORTS ET EDUCATION PHYSIQUE	Difficulté de pratique des activités sportives	<ul style="list-style-type: none"> Insuffisance d'infrastructures et d'équipements sportifs dans la commune Insuffisance d'encadreurs de sport et d'éducation physique 	<ul style="list-style-type: none"> Faible épanouissement physique Faible développement des disciplines sportives et des loisirs 	<ul style="list-style-type: none"> Accroître le nombre du personnel, d'infrastructures et équipements sportifs Renforcer l'animation sportive
RECHERCHE SCIENTIFIQUE ET INOVATION	Non maîtrise des techniques de multiplication du matériel végétal amélioré	<ul style="list-style-type: none"> Faible niveau maîtrise des techniques de multiplication des semenciers 	<ul style="list-style-type: none"> Utilisation du matériel végétal à faible potentiel Faible production Baisse des revenus Pauvreté 	<ul style="list-style-type: none"> Renforcer les capacités techniques et financières des producteurs en matière de multiplication du matériel végétal amélioré Améliorer la promotion du secteur de la recherche
ENSEIGNEMENT SUPERIEUR	Insuffisance du nombre de diplômés du supérieur dans la Commune	Absence de moyens d'incitation des jeunes à l'enseignement supérieur (bourses, etc.)	<ul style="list-style-type: none"> Difficulté d'insertion socioprofessionnelle des jeunes Délinquance juvénile et sénile Sous-développement 	<ul style="list-style-type: none"> Renforcer le mécanisme d'incitation des jeunes à l'enseignement supérieur
COMMUNICATION	Accès difficile aux réseaux de communication nationaux	<ul style="list-style-type: none"> Couverture insuffisante en réseau radio et télévision 	<ul style="list-style-type: none"> Sous information Ralentissement du développement 	<ul style="list-style-type: none"> Installer des antennes relais radiotélévision Création d'une radio communautaire

4.3 PLANIFICATION STRATEGIQUE

4.3.1 VISION DE DEVELOPPEMENT DE LA COMMUNE DE KETTE

La vision de développement de la Commune est formulée ainsi qu'il suit :

« **LA COMMUNE DE KETTE, UNE CITE PROSPERE A L'HORIZON 2035** ».

Cette vision prospective et partagée de développement laisse voir la commune de Ketté à l'horizon 2035 en plein urbanisation, avec une économie locale développée et une population socialement épanouie (accès aux services de santé, d'éducation, à l'eau, à l'électricité, aux Nouvelles Technologies de l'Information et de la Communication). Cette vision se donne des objectifs en droite ligne avec le Document de Stratégie de Croissance et d'Emploi (DSCE).

4.3.2 CADRE LOGIQUE PAR SECTEUR

Une logique d'intervention (objectifs de divers niveaux, résultats attendus, activités, indicateurs et facteurs externes ou hypothèses) à suivre pour la résolution des problèmes prioritaires de la Commune a été élaborée au cours de l'atelier de planification communale. Les résultats de cette étape du processus se présentent comme suit sous forme de tableau synoptique de planification ou cadre logique :



Photo 29 : Détermination des axes stratégiques (restitution sous atelier secteur élevage)

Les tableaux ci-dessous présentent les cadres logiques des différents secteurs :

Tableau 7 : Cadres logiques sectoriels (28 secteurs)

SECTEUR 1 : Administration territoriale, décentralisation et maintien de l'ordre

PROBLEME 1: Faible développement institutionnel de la Commune

Hierarchie des objectifs / Stratégie du plan (Logique d'intervention)	Indicateur Objectivement Vérifiables (IOV)	Moyens de vérifications (MDV)	Hypothèses /risques	Indicateurs des Facteurs externes
Objectif supérieur (national) : (DSCE) : Accélérer la croissance et créer des emplois afin de réduire la pauvreté (2019)	DSCE Incidence et profondeur de la pauvreté (%) ; taux de chômage et du sous-emploi Qualité des infrastructures ; Taux d'urbanisation (%) ; Qualité de la gouvernance ; Taux de croissance (%)	Etude des impacts Interviews auprès des bénéficiaires/cibles Evaluation des programmes/projets de développement	-	-
Objectifs sectoriel : 1. Améliorer les capacités institutionnelles de la Commune	- Moyens humains, logistiques et financiers mobilisés par la commune - Qualité de la prestation rendue aux populations par la commune	- Rapports d'activité - Comptes administratifs - Contrats et Conventions existants	-	-
Objectifs spécifiques de la stratégie : 1-Améliorer la mobilisation des recettes communales de plus de 50% et sécuriser ces recettes 2-Renforcer les capacités en ressources humaines qualifiées de la commune 3-Améliorer les moyens techniques et logistiques de la commune	- Taux d'accroissement de la recette communale - Effectif et qualités des ressources humaines - Moyens techniques et logistiques de la commune	- Rapports d'activité - Comptes administratifs - Contrats et Conventions existants	-	-
Résultats attendus de la stratégie 1- Le niveau de mobilisation des recettes communales est amélioré de plus de 50% 2- La commune dispose des ressources humaines en quantité et en qualité suffisantes 3- Les moyens techniques et logistiques de la commune sont améliorés	- Taux d'accroissement de la recette communale - Effectifs et qualification des ressources de la commune - Moyens techniques et logistiques acquis	- Rapport des services - Comptes administratifs ; - Compte de gestion - Sommiers et fichiers de la Commune - Contrats et Conventions existants	-	-
Activités principales/ idées de projets (pour chaque résultat attendu)				
1.1. Mise à jour du fichier des contribuables 1.2. Inventaire du patrimoine communal 1.3. Sécurisation du système de collecte des recettes : impression des tickets, distribution et suivi 1.4. Construction d'un bâtiment pour la recette municipale 2.1 Elaboration et mise en œuvre d'un plan de formation/recyclage du personnel et du Conseil Municipal 2.2 Adaptation de l'organigramme de la Commune à l'organigramme type 2.3 Recrutement du personnel qualifié 3.1 Equipement des services communaux en matériels de travail appropriés (ordinateurs, imprimantes, photocopieurs, registres divers, consommables de bureau, etc.) ; 3.2 Acquisition d'un véhicule de service pour le Maire			Libellés	Montants (FCFA)
			Total investissement	139 200 000
			Total Fonctionnement	41 760 000
			Imprévus	
			Total estimatif	180 960 000

PROBLEME2 : Mauvaise conditions de travail du personnel de l'administration et de maintien de l'ordre

Hiérarchie des objectifs / Stratégie du plan (Logique d'intervention)	Indicateur Objectivement Vérifiables (IOV)	Moyens de vérifications (MDV)	Hypothèses /risques	Indicateurs des Facteurs externes
Objectif supérieur (national) : (DSCE) : Accélérer la croissance et créer des emplois afin de réduire la pauvreté (2019)	DSCE Incidence et profondeur de la pauvreté (%) ; taux de chômage et du sous-emploi Qualité des infrastructures ; Taux d'urbanisation (%) ; Qualité de la gouvernance ; Taux de croissance (%)	Etude des impacts Interviews auprès des bénéficiaires/cibles Evaluation des programmes /projets de développement	-	-
Objectifs sectoriel : 1. Améliorer les conditions de travail du personnel de l'administration et de maintien de l'ordre	- Nouveaux équipements et infrastructures construits	- Rapports d'activité - Visite terrain	-	-
Objectifs spécifiques de la stratégie : 1. Accroître le niveau d'infrastructures et d'équipements des services administratifs de la commune	- Type et nombre d'infrastructures construits - Type et nombre d'équipements acquis	- Rapports d'activité - Visite terrain	-	-
Résultats attendus de la stratégie 1.1 le nombre d'infrastructures et d'équipements de la commune est amélioré	- Type et nombre d'infrastructures construits Type et nombre d'équipements acquis	- Rapports d'activité - Visite terrain	-	-
Activités principales/ idées de projets (pour chaque résultat attendu)			Cadre estimatif des coûts	
1.1 Construction d'un poste de gendarmerie à Boubara à Boubara 1.2 Construction d'un poste frontalier pour la police à Gbiti 1.3 Construction d'un poste de douane à Gbiti 1.4 Construction d'un bâtiment pour la recette municipale 1.5 Equipement résidence du Sous Préfet			Libellés	Montants (FCFA)
			Total investissement	146 500 000
			Total Fonctionnement	43 950 000
			Imprévus	
			Total estimatif	190 450 000

VALIDATION DU CADRE LOGIQUE

Visa, nom et prénom, cachet du sectoriel

Date

SECTEUR 2 : AGRICULTURE

PROBLEME : FAIBLE PRODUCTION AGRICOLE

Hiérarchie des objectifs / Stratégie du plan (Logique d'intervention)	Indicateur Objectivement Vérifiables (IOV)	Moyens de vérifications (MDV)	Hypothèses /risques (Facteurs externes)	Indicateurs des Facteurs externes
Objectif supérieur (national) : (DSCE) : Intensifier les activités de production agricole	<ul style="list-style-type: none"> - Caractéristiques des systèmes de production - Qualité et quantité des productions agricoles - Réserve de stock alimentaire disponible 	<ul style="list-style-type: none"> - Rapport des services techniques - Rapport des programmes/projets de développement 	-	-
Objectifs sectoriel : Accroître au moins de 50% le niveau de production agricole dans toutes les filières	<ul style="list-style-type: none"> - Accroissement de la production et rendement agricole par filière 	<ul style="list-style-type: none"> - Rapport des services techniques - Rapport des programmes/projets de développement 	-	-
Objectifs spécifiques de la stratégie : 1- Faciliter l'accès de 100 groupes de producteurs aux intrants et équipements agricoles améliorés 2- Améliorer l'encadrement de 100 groupes de producteurs en techniques améliorées de production, transformation et conservation 3- Faciliter l'accès de 100 groupes de producteurs aux infrastructures de stockage et de commercialisation	<ul style="list-style-type: none"> - Nombre de producteurs ayant eu accès aux intrants et équipement agricoles améliorés - Nombre de producteurs bénéficiant d'un encadrement approprié - Nombre et types d'infrastructures disponibles ou mis à la disposition des producteurs 	<ul style="list-style-type: none"> - Rapport des services techniques - Rapport des programmes/projets de développement 	-	-
Résultats attendus de la stratégie 1- Au moins 100 groupes de producteurs (50% de femmes) ont accès aux intrants et équipements agricoles améliorés 2- Les capacités techniques et organisationnelles d'au moins 100 groupes de producteurs (dont 50% membres femmes) par filières sont renforcées dans la production améliorée, la transformation et la commercialisation ; 3- 30% des groupes de producteurs ont accès aux infrastructures de stockage et de commercialisation	<ul style="list-style-type: none"> - Nombre de groupes ayant accès aux intrants et équipements agricoles améliorés (% de femmes) - Nombre de groupes ayant bénéficiés d'un renforcement de capacité en techniques de production améliorée, transformation et conservation - Nombre d'infrastructures disponibles pour le stockage, la commercialisation, la transformation 	<ul style="list-style-type: none"> - Rapport des services techniques - Rapport des programmes/projets de développement 	-	-

Activités principales/ idées de projets (pour chaque résultat attendu)	Cadre estimatif des coûts	
	Libellés	Montants (FCFA)
1.1 Appui en petits matériels de production et équipements de 100 groupes de producteurs (associations et GIC) 1.2 Information et sensibilisation des groupes de producteurs sur l'épargne et le crédit 1.3 Renforcement des capacités de 100 groupes de producteurs dans la multiplication des semences améliorées (maïs, manioc) 2.1 Construction et équipement en mobiliers de 02 postes agricoles à Timangolo et Gbiti 2.2 Renforcement des capacités des groupes en techniques améliorées de production et la gestion durable des terres 2.3 Renforcement des capacités organisationnelles et structuration de 100 groupes de producteurs pour la commercialisation des produits agricoles 3.1 Construction et équipement de 4 magasins de stockage des produits agricoles (Boubara, Ketté, Wantamo et Bedobo) 3.2 Aménagement de 08 aires de séchage de manioc pour les groupes de femmes (Timangolo, Gbiti, Boubara, Ketté, Gogazi, Lala, Wantamo et Bedobo)	Total investissement	222 500 000
	Total Fonctionnement	66 750 000
	Imprévus	
	Total estimatif	289 250 000

VALIDATION DU CADRE LOGIQUE

Visa, nom et prénom, cachet du sectoriel

Date

SECTEUR 3 : Elevage, pêche et industrie animale

PROBLEME : Faible production animale

Hierarchie des objectifs / Stratégie du plan (Logique d'intervention)	Indicateur Objectivement Vérifiables (IOV)	Moyens de vérifications (MDV)	Hypothèses /risques (Facteurs externes)	Indicateurs des Facteurs externes
Objectif supérieur (national) : (DSCE) : Intensifier les activités d'élevage et piscicoles	Quantité et qualité de la production Type et qualité des techniques d'élevage et piscicoles améliorées pratiquées	Rapport des services techniques Evaluation des programmes/projets de développement	-	-
Objectifs sectoriel : 1. Doper la production animale	- Quantité et qualité des productions animales (accroissement du cheptel, poids, précocité, taux de mortalité, types de soins ...)	- Rapport des services techniques - Rapport des programmes/projets de développement	-	-
Objectifs spécifiques de la stratégie : 1- Améliorer l'encadrement de plus 80 groupes d'éleveurs en techniques améliorées de production animale et piscicole 2- Améliorer quantitativement et qualitativement les infrastructures d'abattage, de traitement et d'immunisation au profit de 80 groupes d'éleveurs 3- Réduire de 75% le nombre de conflits agriculteurs et éleveurs	- Nombre de groupes d'éleveurs encadrés de façon adéquat - Quantité et qualité d'infrastructures mis en place - Niveau d'amélioration de la production - Taux de réduction de conflits agriculteurs et éleveurs	- Rapport des services techniques Rapport des programmes/projets de développement	-	-
Résultats attendus de la stratégie 1. Les capacités techniques d'au moins 80 groupes des éleveurs (50% femmes) par filières sont renforcées permettant une augmentation de la production de 50% 2. La commercialisation des produits d'élevage sont facilitées pour au moins 80 groupes d'éleveurs 3- Le nombre de conflits agriculteurs et éleveurs est réduit à au moins 75%	- Nombre de groupes d'éleveurs encadrés de façon adéquat - Quantité et qualité d'infrastructures mis en place - Niveau d'amélioration de la production - Taux de réduction de conflits agriculteurs et éleveurs	- Rapport des services techniques Rapport des programmes/projets de développement	-	-
Activités principales/ idées de projets (pour chaque résultat attendu)			Cadre estimatif des coûts	
1.1 Construction et équipement de deux (02) centres zootechniques et vétérinaires (Gbiti, Boubara) 1.2 Organisation des journées d'élevage (01 fois par an) 1.3 Appui en petits matériels et produits vétérinaires au bénéfice d'au moins 80 groupes d'éleveurs et pisciculteurs (50% femmes) 1.4 Construction de 03 bains détiqueurs à Gbiti, Ketté et Boubara 2.1 Construction et équipement de trois (03) boucheries à Gbiti, Ketté et Boubara 3.1 Délimitation et gestion concertée des espaces et périmètres Agro-pastoraux 3.2 Création des aires de pâturages communaux aménagés et lutte contre l'invasion du "Bokassa"			Libellés	Montants (FCFA)
			Total investissement	170 000 000
			Total Fonctionnement	51 000 000
			Imprévus	
			Total estimatif	221 000 000

VALIDATION DU CADRE LOGIQUE

Visa, nom et prénom, cachet du sectoriel

Date

SECTEUR 4 : Santé publique

PROBLEME: Difficulté d'accès aux soins de sante de qualité

Hiérarchie des objectifs / Stratégie du plan (Logique d'intervention)	Indicateur Objectivement Vérifiables (IOV)	Moyens de vérifications (MDV)	Hypothèses /risques (Facteurs externes)	Indicateurs des Facteurs externes
Objectif supérieur (national) : (DSCE) : Renforcer le système de santé et améliorer le financement de la demande	<ul style="list-style-type: none"> - Taux de fréquentation des formations sanitaires - Taux de couverture sanitaire - Niveau du plateau technique dans les formations sanitaires 	Statistiques des formations sanitaires Rapports techniques	La politique sectorielle en matière de subvention est accrue ou maintenue Personnel qualifié et engagé	
Objectifs sectoriel : 1 - Améliorer l'accessibilité des populations aux soins de santé de qualité	<ul style="list-style-type: none"> - Taux de couverture sanitaire - Proportion de la population qui adopte des comportements sains spécifiques (au moins 70%) 	Statistiques des formations sanitaires Rapports techniques	-	-
Objectifs spécifiques de la stratégie : 1- Améliorer le niveau d'infrastructures sanitaires 2- Renforcer les capacités des formations sanitaires en personnel soignants qualifiés, équipements et consommables 3- Promouvoir la santé communautaire et l'assurance maladie 4- Faciliter l'accès des populations aux moyens de prévention et de prise en charge du VIH/SIDA	<ul style="list-style-type: none"> - Nombre de nouvelles structures sanitaires construits - Nombre de formations sanitaires ayant reçu une dotation en personnel soignants qualifiés, équipements et consommables - Nombre de personnes ayant accès aux moyens de prévention et de prise en charge du VIH/SIDA - Nombre de mutuelle de santé mis en place et fonctionnel 	-	-	-
Résultats attendus de la stratégie : 1 Au moins 02 nouvelles centre de santé construits 2 Les capacités des formations sanitaires sont renforcés en personnel soignants qualifiés, équipements et consommables médicaux 3 L'accès financier des populations aux soins de santé de qualité est facilité à travers l'assurance maladie Les populations vulnérables sont mieux protégées contre les grandes pandémies (VIH/SIDA) et endémies (paludisme, tuberculose, choléra...)	<ul style="list-style-type: none"> - Nombre de nouvelles structures sanitaires construits - Nombre de formations sanitaires ayant reçu une dotation en personnel soignants qualifiés, équipements et consommables - Nombre de personnes ayant accès aux moyens de prévention et de prise en charge du VIH/SIDA - Nombre de mutuelle de santé mis en place et fonctionnel 	-	-	-
Activités principales/ idées de projets (pour chaque résultat attendu)			Cadre estimatif des coûts	
1.1 Construction des centres de santé intégrés d'Oundjiki et Lala 2.1 Dotation de 08 formations sanitaires en consommables et équipements sanitaires (lits, frigo, petits matériels de chirurgie, réactifs, vaccins, etc.) 2.2 Acquisition d'une ambulance pour l'Hôpital de district de Ketté 2.3 Redynamisation des COSA et COGE dans toutes les formations sanitaires 3.1 Promotion de la mise en place d'une mutuelle de santé dans le District de Santé de Ketté 3.2 Intensification de l'éducation sanitaire des populations 3.1 Création et opérationnalisation d'une UPEC à l'Hôpital de District (lutte contre le VIH/SIDA) 3.2 Organisation de 2 campagnes de dépistage gratuit, volontaire et anonyme par an dans tout le District de Santé (VIH/SIDA)			Libellés	Montants (FCFA)
			Total investissement	257 000 000
			Total Fonctionnement	77 100 000
			Imprévus	
			Total estimatif	334 100 000

VALIDATION DU CADRE LOGIQUE

Visa, nom et prénom, cachet du sectoriel

Date

SECTEUR 5 : Education de base

PROBLEME : Difficulté d'accès aux enseignements de qualité

Hierarchie des objectifs / Stratégie du plan (Logique d'intervention)	Indicateur Objectivement Vérifiables (IOV)	Moyens de Vérifications (MDV)	Hypothèses /risques (Facteurs externes)	Indicateurs des Facteurs externes
Objectif supérieur (national) : (DSCE) : Augmenter l'offre et la qualité de la formation dans le système éducatif national	Taux de succès et de scolarisation Taux d'admission (au moins 50% d'augmentation)	Statistiques scolaires Rapports sectoriels	-	-
Objectifs sectoriel : Faciliter l'accès aux enseignements de qualité	Taux de succès et de scolarisation	Statistiques scolaires Rapports sectoriels	-	-
Objectifs spécifiques de la stratégie 1. Accroître l'effectif en personnel enseignants qualifié (85) 2. Accroître les capacités en infrastructures (98 salles de classes, 10 points d'eau potable et 07 blocs latrines) et équipements (1 688 tables bancs) 3. Améliorer les conditions de travail au niveau de l'inspection d'arrondissement de l'éducation de base	- Nombre et qualité du personnel enseignant affecté - Nombre de salle de classe, de points d'eau potables et de bloc latrines construits dans les écoles - Nombre de tables bancs	Rapports sectoriels Statistiques scolaires	-	-
Résultats attendus de la stratégie 1. Au moins 85 enseignants qualifiés sont affectés dans 29 écoles primaires et maternelles 2. Le niveau d'infrastructures et d'équipements scolaires est amélioré avec la construction de 98 salles de classes, 10 points d'eau potable et 07 blocs latrines ; et équipements avec 1 688 tables bancs 3. Les conditions de travail au niveau de l'inspection d'arrondissement de l'éducation de base sont améliorées	- Nombre et qualité du personnel enseignant affecté - Nombre de salle de classe, de points d'eau potables et de bloc latrines construits dans les écoles - Nombre de tables bancs	Rapports sectoriels Statistiques scolaires	-	-
Activités principales/ idées de projets (pour chaque résultat attendu)			Cadre estimatif des coûts	
1.1 Sollicitation et suivi de l'affectation de 85 enseignants qualifiés dans 29 écoles 2.1 Réfection de 20 salles de classes sinistrées (Gbbwakine, Timangolo, Mama 1, Boubara, Nambora, Gbiti, Ketté, Nambora, Gogazi...) 3.2 Construction de 04 écoles maternelles (Ketté, Boubara, Gbiti, Timangolo) 3.3 Construction de 60 nouvelles salles de classe dans les établissements déficients (Gogoboa, Mborguene Gbabio, Oundjiki, Ligue Roma, Gogazi, Lala, Bédobo, Béké-route, Tiko, Ouro-Idjé, Gbiti, Mama II, Koya I) 3.4 Equipement des écoles en tables bancs (1 688) 3.5 Construction de 07 blocs latrines dans les écoles de NGBWAKINE, BOUBARA, MBOUMAMA, BEKE CHANTIER, BEDOBO, NDAMBI 1, TIMANGOLO) 3.1 Construction et équipement des bureaux administratifs à l'inspection d'Arrondissement 3.2 Dotation de l'inspection d'un véhicule tout terrain			Libellés	Montants (FCFA)
			Total investissement	900 039 000
			Total Fonctionnement	270 011 700
			Imprévus	
			Total estimatif	1 170 050 700

VALIDATION DU CADRE LOGIQUE

Visa, nom et prénom, cachet du sectoriel

Date

SECTEUR 6 : Enseignements secondaires

PROBLEME: Difficulté d'accès aux enseignements de qualité

Hierarchie des objectifs / Stratégie du plan (Logique d'intervention)	Indicateur Objectivement Vérifiables (IOV)	Moyens de Vérifications (MDV)	Hypothèses /risques (Facteurs externes)	Indicateurs des Facteurs externes
Objectif supérieur (national) : (DSCE) : Augmenter l'offre et la qualité de la formation dans le système éducatif national	Taux de succès et de scolarisation Taux d'admission (au moins 50% d'augmentation) ;	Statistiques scolaires Rapports sectoriels	-	-
Objectifs sectoriel : Faciliter l'accès aux enseignements de qualité	Taux de succès et de scolarisation	Statistiques scolaires Rapports sectoriels	-	-
Objectifs spécifiques de la stratégie : 1. Accroître l'effectif en personnel enseignants qualifiés (30) Accroître les capacités en infrastructures et équipements scolaires	- Nombre et qualité du personnel enseignant affecté - Nombre de salle de classe, de points d'eau potables et de bloc latrines construits dans les écoles - Nombre de tables bancs	Statistiques scolaires Rapports sectoriels	-	-
Résultats attendus de la stratégie 1. Au moins 30 enseignants qualifiés affectés dans les établissements secondaires de Ketté (lycée bilingue de Ketté, CES de Boubara et CETIC de Ketté) 2. Les capacités en infrastructures et équipements scolaires sont améliorés (01 point d'eau au CES de Boubara, 03 aires de jeu aménagées, 03 kit en équipement informatique et plaque solaire, 03 blocs administratifs, 03 logements d'astreint, etc.)	- Nombre et qualité du personnel enseignant affecté - Nombre de salle de classe, de points d'eau potables et de bloc latrines construits dans les écoles - Nombre de tables bancs	-	-	-
Activités principales/ idées de projets (pour chaque résultat attendu)			Cadre estimatif des coûts	
1.1 Dotation des établissements existants en personnel enseignant qualifié 2.1 Achèvement de 4 salles de classe au lycée bilingue de Ketté 2.2 Création et opérationnalisation d'un CES à GBITI et Lala 2.3 Construction 20 nouvelles salles de classe dans les établissements défavorisés 2.4 Equipement de l'atelier de menuiserie du CETIC de Ketté en kit petit matériel 2.5 Equipement de l'atelier d'électricité du CETIC de Ketté en kit petit matériel 2.6 Alimentation du CETIC de Ketté en énergie renouvelable (plaques solaires) 2.7 Equipement du CETIC et Lycée Bilingue en tables bancs 2.8 Construction de 3 points d'eau dans les établissements secondaires (CETIC, Lycée Bilingue de Ketté et CES de Boubara) 2.9 Construction de bloc latrine au CETIC et Lycée Bilingue de Ketté 2.10 Equipement du Lycée Bilingue en Kit informatique 2.11 Construction de 2 blocs administratifs de 4 bureaux au Lycée Bilingue de Ketté et CES de Boubara 2.12 Construction et équipement d'un bloc de laboratoire au Lycée Bilingue de Ketté 2.13 Construction de 03 logements d'astreint (Lycée Bilingue, CETIC et CES de Boubara) 2.14 Aménagement de 03 aires de jeux (Lycée Bilingue, CETIC et CES de Boubara)			Libellés	Montants (FCFA)
			Total investissement	276 414 460
			Total Fonctionnement	118 463 340
			Imprévus	
			Total estimatif	394 877 800

VALIDATION DU CADRE LOGIQUE

Visa, nom et prénom, cachet du sectoriel

Date

SECTEUR 7: Travaux publics**PROBLEME : Enclavement de la commune**

Hierarchie des objectifs / Stratégie du plan (Logique d'intervention)	Indicateur Objectivement Vérifiables (IOV)	Moyens de Vérifications (MDV)	Hypothèses /risques (Facteurs externes)	Indicateurs des Facteurs externes
Objectif supérieur (national) : (DSCE) : Développer les infrastructures de communication pour contribuer à la création d'un espace économique intégré et viable	Niveau de trafic Km de routes et voies d'accès entretenues	Rapports sectoriels Rapport service technique de la commune	La politique sectorielle en matière d'entretien routier est mise en œuvre Les populations locales sont impliquées effectivement	-
Objectifs Sectoriel : désenclaver la commune de Ketté	Km de routes et voies d'accès entretenues	Rapports sectoriels Rapport service technique de la commune	-	-
Objectifs spécifiques de la stratégie 1- Améliorer l'état de 186 km de routes communales	Nombre de km de routes entretenues	Rapports sectoriels Rapport service technique de la commune	-	-
Résultats attendus de la stratégie 1- 186 km de routes communales entretenues et praticables en toutes saisons	Nombre de km de routes entretenues et praticables Coût de transport abordable	-	-	-
Activités principales/ idées de projets (pour chaque résultat attendu)			Cadre estimatif des coûts	
1.1 Entretiens de 186 km routes et voies d'accès 1.2 Dotation en petits équipements pour travaux HIMO			Libellés	Montants (FCFA)
			Total investissement	290 000 000
			Total Fonctionnement	87 000 000
			Total estimatif	377 000 000

VALIDATION DU CADRE LOGIQUE**Visa, nom et prénom, cachet du sectoriel****Date**

SECTEUR 8 : Jeunesse

PROBLEME : Difficulté d'insertion socioprofessionnelle des jeunes

Hiérarchie des objectifs / Stratégie du plan (Logique d'intervention)	Indicateur Objectivement Vérifiables (IOV)	Moyens de Vérifications (MDV)	Hypothèses /risques (Facteurs externes)	Indicateurs des Facteurs externes
Objectif supérieur (national) : (DSCE) : Permettre aux populations de satisfaire leurs besoins essentiels, de jouir de leurs droits fondamentaux et d'assumer leurs devoirs	Quantité et qualité d'emplois créés et tenus par les jeunes Taux d'insertion socioprofessionnelle des jeunes	Evaluation des programmes/projets de développement Exploitation des rapports des sectoriels	-	-
Objectifs sectoriel : Faciliter l'insertion socio professionnelle des jeunes	Nombre/Taux d'insertion socioprofessionnelle des jeunes	Evaluation des programmes/projets des jeunes Exploitation des rapports des sectoriels	-	-
Objectifs spécifiques de la stratégie : 1. Encourager l'alphabétisation d'au moins 300 jeunes dont 50% des femmes 2. Renforcer les capacités entrepreneuriales d'au moins 100 jeunes 3. Faciliter l'accès au financement d'au moins 100 jeunes	Nombre de jeunes alphabétisés Type de formation reçue par les jeunes Nombre de microprojets créés et financés Nombre d'emplois créés	Evaluation des programmes/projets des jeunes Exploitation des rapports des sectoriels		
Résultats attendus de la stratégie 1. L'alphabétisation d'au moins 300 jeunes dont 50% des femmes est assurée 2. Au moins les capacités entrepreneuriales de 100 jeunes sont renforcées 3. Au moins 100 jeunes bénéficient d'un financement pour leur autopromotion	Nombre de jeunes alphabétisés Type de formation reçue par les jeunes Nombre de microprojets créés et financés Nombre d'emplois créés	Evaluation des programmes/projets des jeunes Exploitation des rapports des sectoriels		
Activités principales/ idées de projets (pour chaque résultat attendu)			Cadre estimatif des coûts	
1.1 Intensification de l'alphabétisation d'au moins 300 jeunes dont 50% des femmes 2.1 Appui à l'entrepreneuriat des jeunes et des femmes (100 micro-entreprises) 3.1 Recherche de financement pour 100 microprojets jeunes			Libellés	Montants (FCFA)
			Total investissement	101 000 000
			Total Fonctionnement	30 300 000
			Total estimatif	131 300 000

VALIDATION DU CADRE LOGIQUE

Visa, nom et prénom, cachet du sectoriel

Date

SECTEUR 9: Energie et eau**PROBLEME 1: Difficulté d'accès à l'énergie électrique et à l'eau potable**

Hierarchie des objectifs / Stratégie du plan (Logique d'intervention)	Indicateur Objectivement Vérifiables (IOV)	Moyens de Vérifications (MDV)	Hypothèses /risques (Facteurs externes)	Indicateurs des Facteurs externes
Objectif supérieur (national) : (DSCE) : Développer les infrastructures énergétiques pour contribuer à la création d'un espace économique intégré et viable	Existence d'un réseau électrique Niveau de fonctionnement dudit réseau	Exploitation des rapports des sectoriels	-	-
Objectifs sectoriel : Améliorer l'accès à l'énergie électrique et à l'eau potable	Proportion des populations ayant accès à l'eau potable et l'énergie électrique Taux de couverture du réseau Taux de raccordement des populations au réseau	Exploitation des rapports des sectoriels	-	-
Objectifs spécifiques de la stratégie 1. Connecter la commune au réseau d'électrification nationale (AES-SONEL) 2. Redynamiser la stratégie communale d'électrification 3. Augmenter le nombre de points potables (60 nouveau points d'eau dans la commune) Renforcer les populations dans la gestion des points	Nombre de personne ayant accès l'énergie et à l'eau potable Nombre de points d'eau réalisés Nombre de personnes renforcées dans la gestion des points d'eau	Exploitation des rapports des sectoriels		
Résultats attendus de la stratégie 1. La commune est connectée au réseau AES-SONEL 2. L'électrification par groupe électrogène de Timangolo et Ketté est réhabilitée 3. Au moins 60 nouveaux points construits dans les villages, 39 villages sont renforcés dans la gestion des points d'eau	Nombre de personne ayant accès l'énergie et à l'eau potable Nombre de points d'eau réalisés Nombre de personnes renforcées dans la gestion des points d'eau	Exploitation des rapports des sectoriels		
Activités principales/ idées de projets (pour chaque résultat attendu)	Cadre estimatif des coûts			
1.1 Connexion de la commune de Ketté au réseau AES SONEL 2.1 Réhabilitation de la stratégie d'électrification communale par groupes électrogènes dans les villages Ketté et Timangolo 3.1 Construction et réhabilitation des systèmes d'Alimentation en Eau Potable (AEP) dans l'espace communal (40 forages, 10 puits et 02 adductions d'eau) 3.2 Construction de 2 châteaux d'eau à l'hôtel de ville de Ketté et à l'Hôpital de District 4.1 renforcement de 39 villages dans la gestion des points d'eau	Libellés	Montants (FCFA)		
	Total investissement	538 000 000		
	Total Fonctionnement	161 400 000		
	Imprévus			
	Total estimatif	699 400 000		

VALIDATION DU CADRE LOGIQUE**Visa, nom et prénom, cachet du sectoriel****Date**

SECTEUR 10: Affaires sociales

PROBLEME : Faible jouissance de leurs droits par les groupes vulnérables (enfants, jeunes filles, handicapés, vieillards)

Hierarchie des objectifs / Stratégie du plan (Logique d'intervention)	Indicateur Objectivement Vérifiables (IOV)	Moyens de Vérifications (MDV)	Hypothèses /risques (Facteurs externes)	Indicateurs des Facteurs externes
Objectif supérieur (national) : (DSCE) : Permettre aux populations de satisfaire leurs besoins essentiels, de jouir de leurs droits fondamentaux et d'assumer leurs devoirs	Taux de scolarisation Taux de couverture sanitaire Taux d'alphabétisation	Rapports sectoriels Evaluation des programmes/projets de développement	-	-
Objectifs sectoriel : Améliorer la jouissance de leurs droits par les groupes vulnérables	Nature des droits pris en compte Proportion des groupes vulnérables pris en charge	Rapports sectoriels Evaluation des programmes/projets de développement	-	-
Objectifs spécifiques de la stratégie 1- Promouvoir l'assistance sociale d'au moins 200 vulnérables	Nombre de personne ayant accès à l'assistance sociale	Rapports sectoriels Evaluation des programmes/projets de développement	-	-
Résultats attendus de la stratégie 1- Au moins 200 vulnérables, dont 50% de femmes bénéficient d'une assistance sociale sur le plan juridique, sociale et économique	Nombre de personnes ayant bénéficiées de l'assistance sociale Type d'appui accordé aux groupes vulnérables Pourcentage de femmes concernées	-	-	-
Activités principales/ idées de projets (pour chaque résultat attendu)			Cadre estimatif des coûts	
1.1. Organisation de 03 campagnes d'établissement d'actes de naissance et de CNI 1.2. Mise en place et tenue d'un fichier des personnes vulnérables 1.3. Acquisition des appareillages pour soutien aux handicapés et malvoyants (150 paires de lunettes, 75 prothèses auditives, 30 chaussures orthopédiques ,30 cannes anglaises) 1.4. Appui à l'auto promotion économique des personnes vulnérables (Création d'un fonds communal d'appui aux personnes vulnérables)			Libellés	Montants (FCFA)
			Total investissement	98 000 000
			Total Fonctionnement	29 400 000
			Imprévus	
			Total estimatif	127 400 000

VALIDATION DU CADRE LOGIQUE

Visa, nom et prénom, cachet du sectoriel

Date

SECTEUR 11 : Femme et famille

PROBLEME : Difficulté d'épanouissement de la femme et de la famille

H hiérarchie des objectifs / Stratégie du plan (Logique d'intervention)	Indicateur Objectivement Vérifiables (IOV)	Moyens de vérifications (MDV)	Hypothèses /risques (Facteurs externes)	Indicateurs des Facteurs externes
Objectif supérieur (national) (DSCE) : Permettre aux populations de satisfaire leurs besoins essentiels, de jouir de leurs droits fondamentaux et d'assumer leurs devoirs	Niveau d'épanouissement Taux de représentativité des femmes dans les instances politiques et de gestion	Rapports sectoriels Evaluation des programmes/projets de développement	-	-
Objectifs sectoriel : Améliorer l'épanouissement de la femme et de la famille	Taux de représentativité et participation de la femme dans les instances politiques et du développement Nombre de personne sensibilisé sur les droits de la femme et de la famille	Rapports sectoriels Evaluation des programmes/projets de développement		
Objectifs spécifiques de la stratégie 1. Accroître d'au moins 35% le taux de représentativité et participation de la femme dans les instances politiques et du développement Promouvoir les droits de la femme et de la famille	Taux de représentativité et participation de la femme dans les instances politiques et du développement Nombre de personne sensibilisé sur les droits de la femme et de la famille	Rapports sectoriels Evaluation des programmes/projets de développement		
Résultats attendus de la stratégie 1. Le taux de représentativité et participation de la femme dans les instances politiques et du développement est accru d'au moins 35% Au moins 5000 personnes sensibilisés sur les droits de la femme et de la famille	Taux de représentativité et participation de la femme dans les instances politiques et du développement Nombre de personne sensibilisé sur les droits de la femme et de la famille	Rapports sectoriels Evaluation des programmes/projets de développement		
Activités principales/ idées de projets (pour chaque résultat attendu)			Cadre estimatif des coûts	
1.1 Renforcement et coaching des femmes leaders pour la participation à la vie politique et au développement de la commune 1.1 Organisations de campagnes de mariages collectifs 1.2 Organisation de campagnes de sensibilisation sur les droits de la femme et de la famille 1.3 Appui aux formations des femmes et filles dans le Centres de Promotion de la Femme et de la Famille 1.4 Renforcement du Conseil Municipal sur le genre et développement 1.5 Appui à la scolarisation des jeunes filles à travers l'octroi des bourses scolaires			Libellés	Montants (FCFA)
			Total investissement	90 000 000
			Total Fonctionnement	27 000 000
			Imprévus	
			Total estimatif	117 000 000

VALIDATION DU CADRE LOGIQUE

Visa, nom et prénom, cachet du sectoriel

Date

SECTEUR 12: Culture

PROBLEME : Difficulté de valorisation du potentiel culturel

Hiérarchie des objectifs / Stratégie du plan (Logique d'intervention)	Indicateur Objectivement Vérifiables (IOV)	Moyens de Vérifications (MDV)	Hypothèses /risques (Facteurs externes)	Indicateurs des Facteurs externes
Objectif supérieur (national) : Promouvoir les initiatives culturelles	Nombre d'initiatives/projets menés dans le domaine de la culture	Rapports techniques Evaluation des programmes/projets de développement	-	-
Objectifs stratégiques Faciliter la valorisation du potentiel culturel	Nombre et type d'infrastructures mises en place Nombre d'initiatives culturelles mises sur pieds et/ou appuyées	Rapports techniques Evaluation des programmes/projets de développement	-	-
Objectifs spécifiques de la stratégie 1. Renforcer les capacités de promotion et de développement des initiatives d'intégration culturelles 2. Mettre en place des infrastructures socioculturelles 3. Organiser et financer les initiatives de promotion et d'intégration culturelle	Nombre d'initiatives renforcées Nombre et type d'infrastructures mises en place Nombre d'initiatives de promotion et d'intégration culturelle organisées	Rapports techniques Evaluation des programmes/projets de développement		
Résultats attendus de la stratégie 1. Au moins 15 initiatives d'intégration culturelles sont promues et développées 2. Au moins 05 infrastructures socioculturelles construits 3. Au moins 01 événement d'intégration culturelle organisé chaque année	Nombre d'initiatives renforcées Nombre et type d'infrastructures mises en place Nombre d'initiatives de promotion et d'intégration culturelle organisées	Rapports techniques Evaluation des programmes/projets de développement		
Activités principales/ idées de projets			Cadre estimatif des coûts	
1.1. Etablissement d'un état de lieu du potentiel culturel au niveau de la Commune 1.2. Formation des acteurs culturels sur les opportunités de développement de l'activité 1.3. Etablissement des relations culturelles dans le cadre de la coopération décentralisée 2.1 Construction et équipement de cinq (05) foyers culturels à Ketté (01), Gbiti i(01), Gogazi (01), Timangolo (01) et Boubara (01) 3.1 Organisation des journées d'intégration culturelles			Libellés	Montants (FCFA)
			Total investissement	183 000 000
			Total Fonctionnement	54 900 000
			Imprévus	
			Total estimatif	237 900 000

VALIDATION DU CADRE LOGIQUE

Visa, nom et prénom, cachet du sectoriel

Date

SECTEUR 13: Petites et moyennes entreprises**PROBLEME : Difficulté de développement du secteur de l'artisanat et des AGR**

Hierarchie des objectifs / Stratégie du plan (Logique d'intervention)	Indicateur Objectivement Vérifiables (IOV)	Moyens de Vérifications (MDV)	Hypothèses /risques (Facteurs externes)	Indicateurs des Facteurs externes
Objectif supérieur (national) : (DSCE) : Assurer l'industrialisation à travers la transformation et la valorisation des matières premières locales et la promotion des exportations	Nombre et type d'activités développées et mise en place	Rapports techniques Evaluation des programmes/projets de développement	-	-
Objectifs sectoriel : Développer le secteur de l'artisanat et des Activités génératrices des Revenus (AGR)	Nombre d'initiatives mises sur pieds et financées Nombre de promoteurs informés et formés sur les procédures et formalités de création d'entreprises	Rapports techniques Evaluation des programmes/projets de développement	-	-
Objectifs spécifiques de la stratégie : 1. Rendre attractif le secteur productif rural aux jeunes	Nombre de jeunes promoteurs ruraux soutenus	-	-	-
Résultats attendus de la stratégie 1. Au moins 50 initiatives de promotion des PME par les jeunes appuyés	Nombre et types d'entreprises viables dans la Commune	-	-	-
Activités principales/ idées de projets (pour chaque résultat attendu)			Cadre estimatif des coûts	
1.1. Organisation des carrefours métier 1.2. Appui 150 jeunes en montage de projets et à la recherche de financements 1.3. Appui financier et technique aux projets de 50 jeunes promoteurs			Libellés	Montants (FCFA)
			Total investissement	80 000 000
			Total Fonctionnement	24 000 000
			Imprévus	
			Total estimatif	104 000 000

VALIDATION DU CADRE LOGIQUE**Visa, nom et prénom, cachet du sectoriel****Date**

SECTEUR 14: Mines, industrie et développement technologique

PROBLEME : Difficulté de développement du secteur minier

Hierarchie des objectifs / Stratégie du plan (Logique d'intervention)	Indicateur Objectivement Vérifiables (IOV)	Moyens de Vérifications (MDV)	Hypothèses /risques (Facteurs externes)	Indicateurs des Facteurs externes
Objectif supérieur (national) : (DSCE) : Assurer l'industrialisation à travers la transformation et la valorisation des matières premières locales et la promotion des exportations	Nombre d'entreprises créées Taux d'amélioration de la productivité Nombre de produits valorisés	Rapports techniques Evaluation des programmes/projets de développement L'audit environnemental	-	-
Objectifs sectoriel : Faciliter le développement du secteur minier	Contribution des recettes minières dans le budget communal Nombre d'emplois créés par le secteur minier Niveau d'organisation et de structuration des acteurs	Rapports techniques Evaluation des programmes/projets de développement L'audit environnemental		
Objectifs spécifiques de la stratégie 1. Renforcer les capacités techniques et organisationnelles d'au moins 50 groupes d'artisans miniers (GICAMINES) 2. Attirer au moins 05 investisseurs du secteur minier 3. Accroître d'au moins 60% la contribution des recettes minières dans le budget communal	Nombre de GICAMINES et d'artisans minier formés et appuyés Nombre d'investisseurs attirés dans le cadre de l'exploitation minière Contribution des recettes minières dans le budget communal Nombre d'emplois créés par le secteur minier Niveau d'organisation et de structuration des acteurs	Etude des impacts Interviews auprès des bénéficiaires/cibles Evaluation des programmes/projets de développement	-	-
Résultats attendus de la stratégie 1. Au moins 50 GICAMINES formés en techniques d'exploitation minière et appuyés sur le plan organisationnel et en petits matériel d'exploitation 2. Au moins 05 investisseurs du secteur minier attirés dans la commune 3. La contribution des recettes minières dans le budget communal est accrue d'au moins 60%	Nombre de GICAMINES et d'artisans minier formés et appuyés Nombre d'investisseurs attirés dans le cadre de l'exploitation minière Contribution des recettes minières dans le budget communal Nombre d'emplois créés par le secteur minier Niveau d'organisation et de structuration des acteurs	-	-	-
Activités principales/ idées de projets (pour chaque résultat attendu)			Cadre estimatif des coûts	
1.4. Information et sensibilisation des artisans sur les procédures d'obtention des titres miniers 1.5. Organisation et structuration des acteurs miniers (collecteurs, artisans) 1.6. Appui des artisans miniers en petits matériels et équipements d'exploitation 2.1 recherche et mobilisation des investisseurs dans le secteur minier 3.1. Mise au point d'une stratégie de mobilisation des taxes minières avec le CAPAM 3.2. Création et exploitation de trois (03) carrière de sable et pierre à (Gonkora, Molè et Ndambi)			Libellés	Montants (FCFA)
			Total investissement	82 000 000
			Total Fonctionnement	24 600 000
			Imprévus	
			Total estimatif	106 600 000

VALIDATION DU CADRE LOGIQUE

Visa, nom et prénom, cachet du sectoriel

Date

SECTEUR 15: Tourisme

PROBLEME : faible développement des activités touristiques

H hiérarchie des objectifs / Stratégie du plan (Logique d'intervention)	Indicateur Objectivement Vérifiables (IOV)	Moyens de Vérifications (MDV)	Hypothèses /risques (Facteurs externes)	Indicateurs des Facteurs externes
Objectif supérieur (national) : (DSCE) : Promouvoir le développement des activités/produits touristiques	Nombres et types des activités touristiques Niveau de développement des activités touristiques	Rapports techniques Evaluation des programmes/projets de développement	-	-
Objectifs sectoriel : rendre attractif la commune sur le plan touristique	Nombre et type de produits touristique développés	Rapports techniques Evaluation des programmes/projets de développement	-	-
Objectifs spécifiques de la stratégie 1. Améliorer les capacités d'accueil de la commune 2. Identifier et aménager les sites touristiques	Nombre et type de produits touristique développés Capacité d'accueil (Nombre de structures d'hébergement et de restauration disponible) Nombre et types de sites aménagés	Rapports techniques Evaluation des programmes/projets de développement	-	-
Résultats attendus de la stratégie 1. Les capacités d'accueil de la commune sont améliorées 2. La commune développés au moins 03 produits/activités touristiques	Nombre et type de produits touristique développés structures d'hébergement et de restauration disponible) Nombre et types de sites aménagés	-	-	-
Activités principales/ idées de projets (pour chaque résultat attendu)			Cadre estimatif des coûts	
1.1. Construction et équipement d'une (01) auberge municipale au centre-ville de Ketté1. 2.1 Au moins 03 produits/activités touristiques développées par la commune 2.2 Aménagement de la marre à hippopotames de Lala			Libellés	Montants (FCFA)
			Total investissement	100 000 000
			Total Fonctionnement	30 000 000
			Imprévus	
			Total estimatif	130 000 000

VALIDATION DU CADRE LOGIQUE

Visa, nom et prénom, cachet du sectoriel

Date

SECTEUR 16: Domaines et affaires foncières

PROBLEME : Forte insécurité foncière des espaces occupés

Hiérarchie des objectifs / Stratégie du plan (Logique d'intervention)	Indicateur Objectivement Vérifiables (IOV)	Moyens de Vérifications (MDV)	Hypothèses /risques (Facteurs externes)	Indicateurs des Facteurs externes
Objectif supérieur (national) : (DSCE) : Accélérer la croissance et créer des emplois afin de réduire la pauvreté (2019)	DSCE Incidence et profondeur de la pauvreté (%) ; taux de chômage et du sous-emploi Qualité des infrastructures ; Taux d'urbanisation (%) ; Qualité de la gouvernance ; Taux de croissance (%)	Etude des impacts Interviews auprès des bénéficiaires/cibles Evaluation des programmes/projets de développement	Le pays bénéficie d'une stabilité sociopolitique (paix)	
Objectifs sectoriel : réduire l'insécurité foncière	Taux de réduction de l'insécurité foncière dans l'espace communal	Rapports techniques Evaluation des programmes/projets de développement	-	-
Objectifs spécifiques de la stratégie 1. Intensifier la sensibilisation des populations sur la sécurité foncière 2. Sécuriser les terrains occupés	Existence d'un plan d'urbanisme et des titres foncier de la commune Nombre des terrains titrés Nombre de personnes titulaires d'un titre foncier		-	-
Résultats attendus de la stratégie 1. Au moins 50% des populations de la commune sensibilisées sur la sécurité foncière 2. le patrimoine foncier de la commune est sécurisé			-	-
Activités principales/ idées de projets (pour chaque résultat attendu)			Cadre estimatif des coûts	
1.1 Campagne d'information et de sensibilisation des populations sur la procédure d'obtention de titre foncier 2.1. Sécurisation du patrimoine foncier communal			Libellés	Montants (FCFA)
			Total investissement	40 000 000
			Total Fonctionnement	12 000 000
			Imprévus	
			Total estimatif	52 000 000

VALIDATION DU CADRE LOGIQUE

Visa, nom et prénom, cachet du sectoriel

Date

SECTEUR 17: Commerce

PROBLEME : Difficulté de commercialisation des produits

Hiérarchie des objectifs / Stratégie du plan (Logique d'intervention)	Indicateur Objectivement Vérifiables (IOV)	Moyens de vérifications (MDV)	Hypothèses /risques (Facteurs externes)	Indicateurs des Facteurs externes
Objectif supérieur (national) : (DSCE) : Accélérer la croissance et créer des emplois afin de réduire la pauvreté (2019)	DSCE Incidence et profondeur de la pauvreté (%); taux de chômage et du sous-emploi Qualité des infrastructures ; Taux d'urbanisation (%); Qualité de la gouvernance ; Taux de croissance (%)	Etude des impacts Interviews auprès des bénéficiaires/cibles Evaluation des programmes/projets de développement	Le pays bénéficie d'une stabilité sociopolitique (paix)	
Objectifs sectoriel Faciliter la commercialisation des produits	Niveau de revenu des producteurs Nombre et nature des contacts entre producteurs et commerçants	Rapports techniques Evaluation des programmes/projets de développement	-	-
Objectifs spécifiques de la stratégie 1. Améliorer le niveau des infrastructures marchandes	Nombre et type d'infrastructures marchandes	Rapports techniques Evaluation des programmes/projets de développement	-	-
Résultats attendus de la stratégie 1. Les niveaux des infrastructures marchandes sont améliorés		-	-	
Activités principales/ idées de projets (pour chaque résultat attendu)			Cadre estimatif des coûts	
1.1. Construction de 5 hangars dans les marchés (Gbiti, Bédobo, Mboumama, Timangolo et Ketté) 1.2. Modernisation du marché de Ketté 1.3. Création et construction d'un marché périodique (boutiques, hangars, assainissement) à Gogazi 1.4. Construction d'un magasin commercial au nouveau marché de Boubara			Libellés	Montants (FCFA)
			Total investissement	195 000 000
			Total Fonctionnement	97 500 000
			Imprévus	
			Total estimatif	292 500 000

VALIDATION DU CADRE LOGIQUE

Visa, nom et prénom, cachet du sectoriel

Date

SECTEUR 18 : Transport

PROBLEME : Précarité des conditions de transport

Hiérarchie des objectifs / Stratégie du plan (Logique d'intervention)	Indicateur Objectivement Vérifiables (IOV)	Moyens de vérifications (MDV)	Hypothèses /risques (Facteurs externes)	Indicateurs des Facteurs externes
Objectif supérieur (national) : (DSCE) : Développer les infrastructures de transport pour contribuer à la création d'un espace économique intégré et viable	Nombre d'infrastructures de transport de qualité mis en place et entretenu conditions de transport améliorées	Rapports sectoriels Evaluation des programmes/projets de développement	-	-
Objectifs sectoriel : Améliorer les conditions de transport	Nombre d'infrastructures de transport de qualité mis en place et entretenu conditions de transport améliorées	Rapports sectoriels Evaluation des programmes/projets de développement	-	-
Objectifs spécifiques de la stratégie Créer et aménager les infrastructures de transport routier	Nombre Qualité des infrastructures créées Niveau de service Niveau de participation des différentes parties prenantes à la gouvernance des infrastructures	Rapports sectoriels Evaluation des programmes/projets de développement		
Résultats attendus de la stratégie 1. Des nouvelles infrastructures de transport sont créées et entretenues	Nombre Qualité des infrastructures créées Niveau de service Niveau de participation des différentes parties prenantes à la gouvernance des infrastructures	Rapports sectoriels Evaluation des programmes/projets de développement	-	-
Activités principales/ idées de projets (pour chaque résultat attendu)			Cadre estimatif des coûts	
1.1. Construction et équipement de quatre hangars dans les gares routières (Ketté, Boubara, Gbiti et Timangolo) 1.2. Construction de quatre blocs de quatre latrines dans les gares routières (Ketté, Boubara, Gbiti et Timangolo) 1.3. Organisation de deux campagnes de sensibilisation des motos taximen à Ketté sur la sécurité routière et l'établissement des permis de conduire			Libellés	Montants (FCFA)
			Total investissement	366 000 000
			Total Fonctionnement	109 800 000
			Imprévus	
			Total estimatif	475 800 000

VALIDATION DU CADRE LOGIQUE

Visa, nom et prénom, cachet du sectoriel

Date

SECTEUR 19: Postes et télécommunication

PROBLEME : Difficulté d'accès aux moyens de télécommunication moderne

Hiérarchie des objectifs / Stratégie du plan (Logique d'intervention)	Indicateur Objectivement Vérifiables (IOV)	Moyens de Vérifications (MDV)	Hypothèses /risques (Facteurs externes)	Indicateurs des Facteurs externes
Objectif supérieur (national) : (DSCE) : Développer les infrastructures de communication et de télécommunication pour contribuer à la création d'un espace économique intégré et viable	Qualité des réseaux et conditions d'accès à la communication	Rapports des sectoriel et services techniques Evaluation des programmes/projets de développement	-	-
Objectifs sectoriel : Améliorer l'accès des populations aux moyens de télécommunication moderne	Nombres de personnes ayant accès aux NTIC et formées Disponibilité du réseau téléphonique Nombre et type d'antennes installées Nombre de télé centres fonctionnels	-	-	-
Objectifs spécifiques de la stratégie Acquérir les moyens pour un accès facilité au NTIC	Nombres de personnes ayant accès aux NTIC et formées Disponibilité du réseau téléphonique Nombre et type d'antennes installées Nombre de télé centres fonctionnels			
Résultats attendus de la stratégie 1. Les moyens facilitant l'accès au NTIC sont acquis et opérationnels	Nombres de personnes ayant accès aux NTIC et formées Disponibilité du réseau téléphonique Nombre et type d'antennes installées Nombre de télé centres fonctionnels	-	-	-
Activités principales/ idées de projets (pour chaque résultat attendu)			Cadre estimatif des coûts	
1.1. Mise en place de deux antennes relais de téléphonie mobile (Timangolo et Gogazi) 1.2. Formation du personnel communal et des populations sur les NTIC 1.3. Equipements des établissements d'enseignement secondaires (lycée de Ketté, CES de Boubara, CETIC de Ketté) en matériel informatique 1.4. Equipement de la SAR/SM et du centre multifonctionnel de Ketté en matériel informatique 1.5. Dotation du télé centre communautaire de Gbiti en panneau solaire			Libellés	Montants (FCFA)
			Total investissement	130 000 000
			Total Fonctionnement	30 000 000
			Imprévus	
			Total estimatif	160 000 000

VALIDATION DU CADRE LOGIQUE

Visa, nom et prénom, cachet du sectoriel

Date

SECTEUR 20: Forêt et faune

PROBLEME : Dégradation du potentiel faunique et floristique

Hierarchie des objectifs / Stratégie du plan (Logique d'intervention)	Indicateur Objectivement Vérifiables (IOV)	Moyens de Vérifications (MDV)	Hypothèses /risques (Facteurs externes)	Indicateurs des Facteurs externes
Objectif supérieur (national) : (DSCE) : Intensifier les activités sylvicoles	Proportion d'écosystèmes réhabilités Taux de dégradation du potentiel faunique et floristique	Etude des impacts Interviews auprès des bénéficiaires/cibles Evaluation des programmes/projets de développement	-	-
Objectifs sectoriel : Améliorer la gestion du potentiel faunique et floristique	Niveau d'augmentation des surfaces reboisées ; Nature et superficie des espaces floristiques viabilisés	-	-	-
Objectifs spécifiques de la stratégie 1. Restaurer au moins 150 hectares d'espaces floristiques dégradés	Superficie dégradée restauré			
Résultats attendus de la stratégie 1. Les espaces floristiques dégradés sont restaurés et régénérés	Nature et superficie des espaces floristiques viabilisés Degré d'observance des bonnes pratiques environnementales au sein des populations.	-	-	-
Activités principales/ idées de projets (pour chaque résultat attendu)			Cadre estimatif des coûts	
1.1. Création/aménagement de quatre sites de reboisement dont un à Ketté centre, un à Boubara, un Mborguéné Gbadio et un à Gbiti 1.2 Sensibilisation des populations sur les méfaits de la chasse et de la pêche par empoisonnement 1.3 Promotion de l'élevage non conventionnel (escargots, aulacaudes, etc.)			Libellés	Montants (FCFA)
			Total investissement	90 000 000
			Total Fonctionnement	20 000 000
			Imprévus	
			Total estimatif	110 000 000

VALIDATION DU CADRE LOGIQUE

Visa, nom et prénom, cachet du sectoriel

Date

SECTEUR 21: Environnement et protection de la nature

PROBLEME : Dégradation de l'environnement

Hierarchie des objectifs / Stratégie du plan (Logique d'intervention)	Indicateur Objectivement Vérifiables (IOV)	Moyens de Vérifications (MDV)	Hypothèses /risques (Facteurs externes)	Indicateurs des Facteurs externes
Objectif supérieur (national) : (DSCE) : Améliorer la qualité de l'environnement	Qualité de l'environnement Type de dégradation subie par l'environnement Taux de dégradation de l'environnement	Rapport techniques Evaluation des programmes/projets de développement	-	-
Objectifs sectoriel : restaurer et améliorer la gestion de l'environnement	Actions de restauration de l'environnement réalisées Pratiques de gestion durable de l'environnement adoptées	Rapport techniques Evaluation des programmes/projets de développement	-	-
Objectifs spécifiques de la stratégie 1. Améliorer les pratiques d'exploitation minières 2. Améliorer le cadre de vie des populations et la salubrité publique 3. Reboiser au moins 50 hectares d'espaces dégradés	Qualité de l'hygiène et salubrité Respect des normes environnementales dans l'exploitation minière Actions de restauration de l'environnement réalisées Pratiques de gestion durable de l'environnement adoptées Superficies reboisé	Rapport techniques Evaluation des programmes/projets de développement	-	-
Résultats attendus de la stratégie 1- Les pratiques d'exploitation minières respectueuses de l'environnement sont adoptées par au moins 50% d'artisans miniers 2- Le cadre de vie des populations et la salubrité publique est amélioré 3- Au moins 50 hectares d'espaces dégradés reboisés		Rapport techniques Evaluation des programmes/projets de développement	-	-
Activités principales/ idées de projets (pour chaque résultat attendu)			Cadre estimatif des coûts	
1.1. Information et sensibilisation des artisans sur la réglementation en matière d'exploitation minière (normes environnementales) 1.2. Appui à la restauration de l'environnement dans les chantiers miniers 2.1 Aménagement de trois décharges à Ketté, Boubara et Gbiti 2.2 Confection et pose des bacs à ordures dans les établissements scolaires et services publics 2.3 Organisation des campagnes d'investissement humain 3.1 Reboisement 50 hectares d'espaces dégradés dans la commune			Libellés	Montants (FCFA)
			Total investissement	60 000 000
			Total Fonctionnement	12 000 000
			Imprévus	
			Total estimatif	72 000 000

VALIDATION DU CADRE LOGIQUE

Visa, nom et prénom, cachet du sectoriel

Date

SECTEUR 22: Développement urbain et de l'habitat

PROBLEME: Faible urbanisation de la commune

Hiérarchie des objectifs / Stratégie du plan (Logique d'intervention)	Indicateur Objectivement Vérifiables (IOV)	Moyens de Vérifications (MDV)	Hypothèses /risques (Facteurs externes)	Indicateurs des Facteurs externes
Objectif supérieur (national) : (DSCE) : Accélérer la croissance et créer des emplois afin de réduire la pauvreté (2019)	Qualité des infrastructures ; Taux d'urbanisation (%) ; Qualité de la gouvernance ; Taux de croissance (%)	Etude des impacts Interviews auprès des bénéficiaires/cibles Evaluation des programmes/projets de développement	Le pays bénéficie d'une stabilité sociopolitique (paix)	
Objectifs sectoriel Urbaniser la commune	Infrastructures et équipements mis en place Existence d'un plan d'urbanisme Travaux d'urbanisation effectués	Rapports techniques de la Commune et des sectoriels Evaluation des programmes/projets de développement	-	-
Objectifs spécifiques de la stratégie 1. Accroître le nombre d'équipements et d'infrastructures d'urbanisation	Nombre et type de nouvelles infrastructures Qualité de la voirie municipale Disponibilité du plan communal d'urbanisme	-	-	-
Résultats attendus de la stratégie 1. Le nombre d'équipements et d'infrastructures urbain est accru		-	-	-
Activités principales/ idées de projets (pour chaque résultat attendu)			Cadre estimatif des coûts	
1.1 Délimitation du périmètre urbain et élaboration du plan d'urbanisme 1.2 Construction de 35 blocs de 04 latrines dans les établissements scolaires et services publics de Ketté 1.3 Entretien de la voirie 1.4 Embellissement des espaces publics 1.5 Sensibilisation des populations sur le logement décent et l'importance du permis de bâtir			Libellés	Montants (FCFA)
			Total investissement	164 750 000
			Total Fonctionnement	49 425 000
			Imprévus	
			Total estimatif	214 175 000

VALIDATION DU CADRE LOGIQUE

Visa, nom et prénom, cachet du sectoriel

Date

SECTEUR 23: Emploi et formation professionnelle**PROBLEME : Difficulté d'accès aux emplois décents à la formation professionnelle**

Hierarchie des objectifs / Stratégie du plan (Logique d'intervention)	Indicateur Objectivement Vérifiables (IOV)	Moyens de Vérifications (MDV)	Hypothèses /risques (Facteurs externes)	Indicateurs des Facteurs externes
Objectif supérieur (national) : (DSCE) : Augmenter l'offre et la qualité de la formation professionnelle dans le système éducatif national	Taux de chômage et du sous-emploi Type et qualité de formation des jeunes	Rapport sectoriels		
Objectifs stratégiques Faciliter l'accès aux emplois décents et à la formation professionnelle	Nombre de jeunes ayant accès à un emploi décent Nombre de jeunes ayant accès à la formation professionnelle	Rapport sectoriels	-	-
Objectifs spécifiques de la stratégie 1. Accroître l'effectif d'enseignants à la SAR/SM 2. Améliorer le niveau d'infrastructures et d'équipements à la SAR/SM 3. Informer et sensibiliser les jeunes sur la création d'entreprise et les opportunités de financement des microprojets	Nombre d'enseignants affectés à la SAR/SM Types d'infrastructures mis en place Nombre de jeunes ayant bénéficiés d'un emploi décent	Rapport sectoriels Evaluation des programmes/projets de développement	-	-
Résultats attendus de la stratégie 1. Au moins 07 nouveaux enseignants qualifiés affectés à la SAR/SM de Ketté 2. Le niveau d'infrastructures et d'équipements sont améliorés à la SAR/SM de Ketté 3. Au moins 150 jeunes informés et formés sur la création d'entreprise et les opportunités de financement des microprojets	Taux d'insertion ; Nombre de lauréats opérationnels Types d'infrastructures mis en place	-	-	-
Activités principales/ idées de projets (pour chaque résultat attendu)	Cadre estimatif des coûts			
1.1 Recrutement /affectation du personnel enseignant qualifié (07 enseignants à affecter) pour la SAR/SM de Ketté 2.1 Construction et équipement de deux (02) ateliers à la SAR/SM de Ketté (menuiserie, maçonnerie) 2.2 Construction de 06 salles de classe à la SAR/SM de Ketté 2.3 Construction d'un forage équipé à la SAR/SM de Ketté 2.4 Alimentation de la SAR/SM de Ketté en énergie renouvelable (panneaux solaires) 2.5 Equipement de la SAR/SM en tables bancs (240) 3.1 Organisation de trois sessions de formations des jeunes sur la création d'entreprise et les opportunités de financement des microprojets	Libellés		Montants (FCFA)	
	Total investissement		180 000 000	
	Total Fonctionnement		60 000 000	
	Total estimatif		240 000 000	

VALIDATION DU CADRE LOGIQUE**Visa, nom et prénom, cachet du sectoriel****Date**

SECTEUR 24: Travail et sécurité sociale

PROBLEME : Faible épanouissement des travailleurs

Hiérarchie des objectifs / Stratégie du plan (Logique d'intervention)	Indicateur Objectivement Vérifiables (IOV)	Moyens de Vérifications (MDV)	Hypothèses /risques (Facteurs externes)	Indicateurs des Facteurs externes
Objectif supérieur (national) : (DSCÉ) Promouvoir la sécurité sociale et le secteur formel	Nombre d'employés assurés Nombre d'entreprises ayant évoluées du secteur informel au secteur formel	Rapports techniques Evaluation des programmes/projets de développement	-	-
Objectifs stratégiques : Favoriser l'épanouissement des travailleurs	Nombre d'employés assurés Nombre d'employés ayant un emploi décent	Rapports techniques Evaluation des programmes/projets de développement		
Objectifs spécifiques de la stratégie 1. Accroître à au moins 50% le nombre de travailleurs couvert par la sécurité sociale	Nombre d'employés assurés ou taux d'accroissement des travailleurs couvert par la sécurité sociale Nombre d'emplois décents promus	Rapports techniques Evaluation des programmes/projets de développement	-	-
Résultats attendus de la stratégie 1. Au moins 50 % de travailleurs couvert par la sécurité sociale			-	-
Activités principales/ idées de projets (pour chaque résultat attendu)			Cadre estimatif des coûts	
1.1 Intensification d'information et de sensibilisation des promoteurs d'auto-emploi et d'employeurs sur la réglementation en matière de travail et de sécurité sociale 1.2 Accompagnement des promoteurs d'auto-emploi et d'employeurs dans le processus d'immatriculation et de couverture sociale des travailleurs			Libellés	Montants (FCFA)
			Total investissement	40 000 000
			Total Fonctionnement	12 000 000
			Total estimatif	52 000 000

VALIDATION DU CADRE LOGIQUE

Visa, nom et prénom, cachet du sectoriel

Date

SECTEUR 25: Sports et éducation physique

PROBLEME : Difficulté de pratique des activités sportives

Hierarchie des objectifs / Stratégie du plan (Logique d'intervention)	Indicateur Objectivement Vérifiables (IOV)	Moyens de Vérifications (MDV)	Hypothèses /risques (Facteurs externes)	Indicateurs des Facteurs externes
Objectifs stratégiques : Faciliter la pratique des activités sportives	Nombre d'infrastructures et équipements sportifs mis en place	Rapports techniques Evaluation des programmes/projets de développement	-	-
Objectifs spécifiques de la stratégie 1. Accroître le nombre d'infrastructures et équipements sportifs 2. Accroître le nombre d'encadreurs de sport et d'éducation physique dans la commune	Nombre d'encadreurs de sport et d'éducation physique affecté	Rapports techniques Evaluation des programmes/projets de développement	-	-
Résultats attendus de la stratégie 1. Le nombre d'infrastructures et équipements sportifs est accru 2. L'effectif d'encadreurs de sport et d'éducation physique est amélioré d'au moins 60%				
Activités principales/ idées de projets (pour chaque résultat attendu)			Cadre estimatif des coûts	
1.1 Aménagement et équipement du stade municipal de Ketté 1.2 Construction de 03 mini-complexes sportifs (Boubara, Ketté, Gbiti) 1.3 Organisation des championnats inter villages (football, athlétisme, handball) 1.4 Création d'une équipe de football communale 2.1 Recrutement et affectation du personnel de sport et d'éducation physique			Libellés	Montants (FCFA)
			Total investissement	76 000 000
			Total Fonctionnement	14 000 000
			Total estimatif	90 000 000

VALIDATION DU CADRE LOGIQUE

Visa, nom et prénom, cachet du sectoriel

Date

SECTEUR 26 : Recherche scientifique et innovation

PROBLEME 1E : Non maîtrise des techniques de multiplication du matériel végétal amélioré

H hiérarchie des objectifs / Stratégie du plan (Logique d'intervention)	Indicateur Objectivement Vérifiables (IOV)	Moyens de Vérifications (MDV)	Hypothèses /risques (Facteurs externes)	Indicateurs des Facteurs externes
Objectifs stratégiques Promouvoir les techniques de multiplication du matériel végétal amélioré	Nombre de producteurs maîtrisant les techniques de multiplication du matériel végétal amélioré	Rapport techniques Evaluation des programmes/projets de développement	-	-
Objectifs spécifiques de la stratégie 1. Renforcer les capacités et appuyer 10 groupes dans la multiplication du matériel végétal (manioc, maïs, bananier plantain, igname)	Nombre de groupes de semenciers formés Type et qualité du matériel végétal amélioré produits			
Résultats attendus de la stratégie 1. 10 groupes ont vu leurs capacités renforcées et sont appuyés dans la multiplication du matériel végétal (manioc, maïs, igname, bananier plantain)	Nombre de groupes de semenciers formés Type et qualité du matériel végétal amélioré produits	-	-	-
Activités principales/ idées de projets (pour chaque résultat attendu)			Cadre estimatif des coûts	
1.1. Formation des producteurs sur les techniques de production du matériel végétal amélioré (boutures de manioc, d'ignames et des semences de maïs) 1.2. Appui à la mise en place des champs semenciers (boutures de manioc, d'ignames et des semences de maïs)			Libellés	Montants (FCFA)
			Total investissement	30 000 000
			Total Fonctionnement	10 000 000
			Total estimatif	40 000 000

VALIDATION DU CADRE LOGIQUE

Visa, nom et prénom, cachet du sectoriel

Date

SECTEUR 27: ENSEIGNEMENT SUPERIEUR

PROBLEME : INSUFFISANCE DU NOMBRE DE DIPLOMES DU SUPERIEUR DANS LA COMMUNE

H hiarchie des objectifs / Strat gie du plan (Logique d'intervention)	Indicateur Objectivement V rifiables (IOV)	Moyens de V rifications (MDV)	Hypoth eses /risques (Facteurs externes)	Indicateurs des Facteurs externes
Objectif sup rieur (national) : (DSCE) : Acc l rer la croissance et cr er des emplois afin de r d uire la pauvret (2019)	DSCE Incidence et profondeur de la pauvret (%) ; taux de ch m mage et du sous-emploi Qualit des infrastructures ; Taux d'urbanisation (%) ; Qualit de la gouvernance ; Taux de croissance (%)	Etude des impacts Interviews aupr s des b n ficiaires/cibles Evaluation des programmes/projets de d v loppement	Le pays b n ficiaire d'une stabilit sociopolitique (paix)	
Objectifs strat giques 1. Accro tre le nombre de dipl m s du sup rieur dans la Commune	Nombre de nouveaux dipl m s du sup rieur dans la Commune	Etude des impacts Interviews aupr s des b n ficiaires/cibles Evaluation des programmes/projets de d v loppement	-	-
Objectifs sp cifiques de la strat gie 1. Renforcer le m canisme d'incitation des jeunes à l'enseignement sup rieur	Nombre de jeunes ayant acc s à l'enseignement sup rieur		-	-
R sultats attendus de la strat gie 1. Le m canisme d'incitation des jeunes à l'enseignement sup rieur est renforc			-	-
Activit s principales/ id es de projets (pour chaque r sultat attendu)			Cadre estimatif des c o ts	
1.1. Octroi 150 bourses scolaires aux bacheliers et t d udiants de l'arrondissement de Kett			Libell s	Montants (FCFA)
			Total investissement	15 000 000
			Total Fonctionnement	5 000 000
			Total estimatif	20 000 000

VALIDATION DU CADRE LOGIQUE

Visa, nom et pr nom, cachet du sectoriel

Date

SECTEUR 28 : Communication

PROBLEME : Difficulté d'accès à l'information

Hiérarchie des objectifs / Stratégie du plan (Logique d'intervention)	Indicateur Objectivement Vérifiables (IOV)	Moyens de Vérifications (MDV)	Hypothèses /risques (Facteurs externes)	Indicateurs des Facteurs externes
Objectif supérieur (national) : (DSCE) : Développer les infrastructures de communication pour contribuer à la création d'un espace économique intégré et viable	Nombre de populations ayant accès à l'information	Rapports sectoriels Evaluation des programmes/projets de développement	-	-
Objectifs stratégiques : Faciliter l'accès des populations à l'information	Nombre de populations ayant accès à l'information	Rapports sectoriels Evaluation des programmes/projets de développement	-	-
Objectifs spécifiques de la stratégie 1. Améliorer la couverture du réseau CRTV dans la zone de Ketté	Qualité du réseau CRTV		-	-
Résultats attendus de la stratégie 1. La couverture du réseau CRTV dans la zone de Ketté est améliorée			-	-
Activités principales/ idées de projets (pour chaque résultat attendu)			Cadre estimatif des coûts	
1.1. Construction d'une antenne relais CRTV 1.2. Mise en place d'une antenne relai de radiotélévision à Ketté centre 1.3. Acquisition des équipements/matériel pour la radio communautaire de Ketté 1.4. Recrutement et formation du personnel de la radio communautaire de Ketté			Libellés	Montants (FCFA)
			Total investissement	120 000 000
			Total Fonctionnement	30 000 000
			Total estimatif	150 000 000

VALIDATION DU CADRE LOGIQUE

Visa, nom et prénom, cachet du sectoriel

Date

4.2. COUT ESTIMATIF DU PLAN COMMUNAL DE DEVELOPPEMENT DE KETTE

SECTEURS	Ressources financières (FCFA)		
	Investissement	Fonctionnement	Total estimatif
Administration territoriale, décentralisation et maintien de l'ordre	285 700 000	85 710 000	371 410 000
Agriculture	222 500 000	66 750 000	289 250 000
Elevage	170 000 000	51 000 000	221 000 000
Santé	257 000 000	77 100 000	334 100 000
Education de Base	900 039 000	270 011 700	1 170 050 700
Enseignements Secondaires	276 414 460	118 463 340	394 877 800
Travaux Publics	290 000 000	87 000 000	377 000 000
Jeunesse	101 000 000	30 300 000	131 300 000
Energie et Eau	538 000 000	161 400 000	699 400 000
Affaires Sociales	98 000 000	29 400 000	127 400 000
Femme et Famille	90 000 000	27 000 000	117 000 000
Culture	183 000 000	54 900 000	237 900 000
Petites et Moyennes Entreprises	80 000 000	24 000 000	104 000 000
Mines	82 000 000	24 600 000	106 600 000
Tourisme	100 000 000	30 000 000	130 000 000
Domaines et Affaires Foncières	40 000 000	12 000 000	52 000 000
Commerce	195 000 000	97 500 000	292 500 000
Transport	366 000 000	109 800 000	475 800 000
Postes et Télécommunications	100 000 000	30 000 000	130 000 000
Faune et forêt	90 000 000	20 000 000	110 000 000
Environnement et Protection de la Nature	60 000 000	12 000 000	72 000 000
Développement Urbain et Habitat	164 750 000	49 425 000	214 175 000
Emploi et Formation Professionnelle	180 000 000	60 000 000	240 000 000
Travail et sécurité sociale	40 000 000	12 000 000	52 000 000
Sport et Education Physique	76 000 000	14 000 000	90 000 000
Recherche scientifique et innovation	30 000 000	10 000 000	40 000 000
Enseignement Supérieur	15 000 000	5 000 000	20 000 000
Communication	120 000 000	30 000 000	150 000 000
TOTAUX DU COUT ESTIMATIF DU PCD	5 150 403 460	1 599 360 040	6 749 763 500

Le coût total estimatif du PCD s'élève à 6 749 763 500 (Six milliards sept cent quarante neuf millions sept cent soixante trois mille cinq cent francs CFA).

4.4 ESQUISSE DU PLAN D'UTILISATION ET DE GESTION DES TERRES DE L'ESPACE COMMUNAL

L'utilisation et de gestion des terres de l'espace communal seront conformes à la catégorisation des activités menées par les populations. La carte ci-dessous présente les dites activités :

Carte 2 : Utilisation des terres dans la Commune

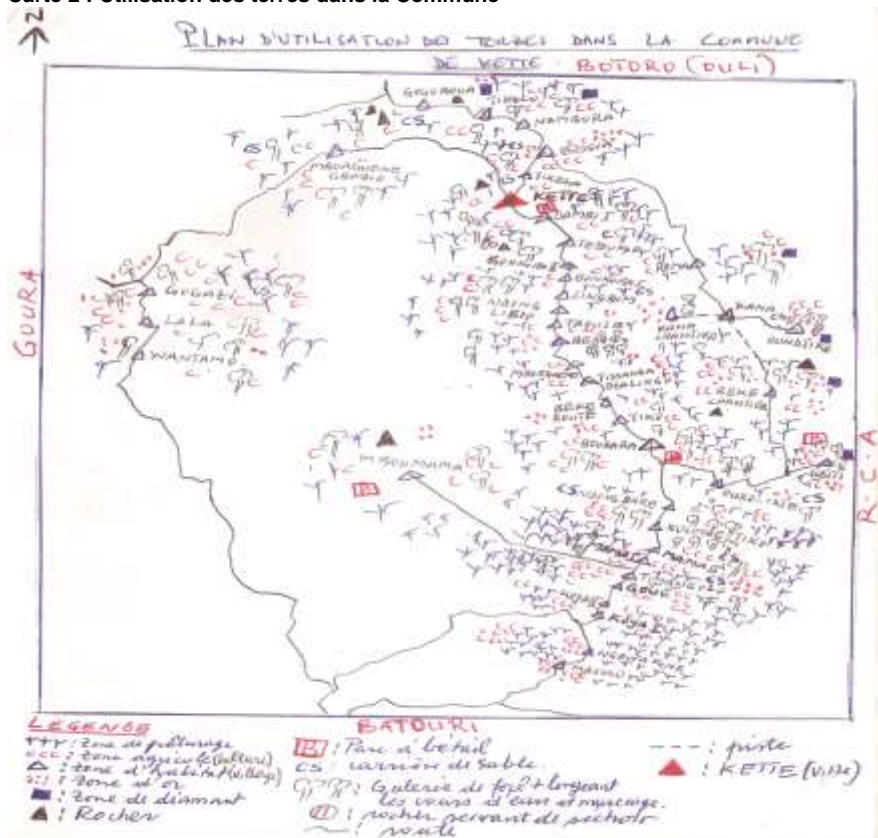


Tableau 8 : Cadres de Dépenses à Moyen terme (CDMT)

Secteur	Activités Principales/Projets	Indicateurs	Ressources financières (FCFA)			Périodes			Localisations	Observations
			Commune	Partenaire	Total	A1	A2	A3		
ADMINISTRATION TERRITORIALE, DECENTRALISATION ET MAINTIEN DE L'ORDRE	Adaptation de l'organigramme de la Commune à l'organigramme type	Organigramme de la Commune	0	0	0	x			Maire	-
	Recrutement du personnel qualifié	Contrat de travail	6000 0000	4 800 000	4 800 000	x	x	x	Mairie	La Commune bénéficie de l'appui institutionnel du PNDP pour la prise en charge de 2 agents communaux
	Elaboration et mise en œuvre d'un plan de formation/recyclage du personnel et du Conseil Municipal	Nombre de sessions de formations réalisées	6000000	4 000 000	5 000 000		x		Mairie	-
	Elaboration et mise en œuvre d'un plan de communication et de marketing communal	Document de stratégie de communication et de marketing communal Supports de communication	3000000	2 600 000	3 000 000	x			Mairie	-
	Construction d'un poste de gendarmerie à Boubara	Bâtiment disponible	2500000	22 500 000	25 000 000			x	Boubara	-
	Equipement de la résidence du Sous Préfet	Equipement disponible	0	6 500 000	6 500 000	x			Résidence S/P Ketté	Projet inscrit dans le BIP 2011
	Construction d'un poste frontalier pour la police à Gbiti	Bâtiment disponible	2500000	22 500 000	25 000 000			x	Gbiti	-
	Construction d'un poste de douane à Gbiti	Bâtiment disponible	2500000	22 500 000	25 000 000			x	Gbiti	-
	Construction d'un bâtiment pour commissariat spécial	Bâtiment disponible	2500000	22 500 000	25 000 000			x	Ketté centre	-
	Mise à jour des sommiers et fichiers des contribuables	Fichier des contribuables et sommiers	400000	0	400 000	x	x	x	Ketté et tous les villages	-

Secteur	Activités Principales/Projets	Indicateurs	Ressources financières (FCFA)			Périodes			Localisations	Observations
			Commune	Partenaire	Total	A1	A2	A3		
	Construction d'un bâtiment pour la recette municipale	Bâtiment disponible	5000000	45 000 000	50 000 000		x		Mairie	-
	Confection de 40 plaques de signalisation des villages	Nombre de plaques implantées	1000000	0	1 000 000	x			Tous les villages	-
	Sécurisation du système de collecte : impression des tickets, distribution et suivi	Souches des tickets et fiches de suivi	20000000	0	2 000 000		x	x	Mairie	-
	Equipement des services communaux en matériels appropriés (Registre, Documents comptables, matériels de bureau et informatiques)	Matériels et équipement disponibles	10000000	0	10 000 000	x	x			-
	Acquisition de matériels roulants (véhicule de liaison)	Matériels roulants disponibles	15000000	0	15 000 000		x	x		-
TOTAL ADMINISTRATION TERRITORIALE, DECENTRALISATION ET MAINTIEN DE L'ORDRE			130 400 000	155 300 000	285 700 000					-
AGRICULTURE	Création de 15 ha de palmeraie communale	Superficie mise en place	10 000 000	25 000 000	35 000 000		x	x	Ketté	-
	Aménagement de 8 aires de séchage de manioc pour les groupes de femmes	Nombre d'aires de séchage construites	2 000 000	18 000 000	20 000 000		x	x	Boubara, Timangolo, Gbiti, Ketté, Lala, Ngbwakine, Gogazi, Gogoboua	-
	Construction et équipement de 4 magasins de stockage des produits agricoles à Boubara, Ketté, Wantamo et Bédobo	Nombre de magasins de stockage construits et équipés	10 000 000	30 000 000	40 000 000		x	x	Boubara, Ketté, Wantamo et Bédobo	-
	Appui en petits matériels de production et équipements de 100 groupes de producteurs (associations et GIC)	Nombre de groupes de promoteurs ayant bénéficié des appuis	10 000 000	40 000 000	50 000 000	x	x	x	Tous les villages	-

Secteur	Activités Principales/Projets	Indicateurs	Ressources financières (FCFA)			Périodes			Localisations	Observations
			Commune	Partenaire	Total	A1	A2	A3		
	Réhabilitation de trois puits CARE/DC	Nombre de puits fonctionnels	0	7 500 000	7 500 000				Wantamo, Timangolo, Gogazi	Projet inscrit dans le BIP 2011
	Construction et équipement en mobiliers de 02 postes agricoles à Timangolo et Gbiti	Nombre de poste construits et équipés	0	40 000 000	40 000 000		x	x	Timangolo, Gbiti	-
	Renforcement des capacités des groupes en techniques améliorées de production et la gestion durable des terres	Nombre de groupe formés et appuyés	1 500 000	28 500 000	30 000 000					
TOTAUX AGRICULTURE			33 500 000	189 000 000	222 500 000					
ELEVAGE	Construction de 02 centres zootechniques et vétérinaires	Nombre de bâtiments construits	5 000 000	48 000 000	53 000 000		x	x	Gbiti, Boubara	-
	Construction et équipement de 03 abattoirs à Gbiti, Ketté et Boubara	Nombres d'abattoirs construits et équipés	6 000 000	39 000 000	45 000 000		x	x	Gbiti, Ketté et Boubara	-
	Construction de 03 bains étiqueurs à Gbiti, Ketté et Boubara	Nombre de bains étiqueurs construits	1 000 000	11 000 000	12 000 000		x	x	Gbiti, Ketté et Boubara	-
	Equipement en matériels de bureau de la DAEPIA Ketté/ES	Equipement disponible	0	4 000 000	4 000 000	x			Ketté Centre	BIP 2011
	Délimitation et gestion concertée des espaces et périmètres Agro-pastoraux	Occupation spatiale de la Commune par les éleveurs et les agriculteurs	2 000 000	18 000 000	20 000 000		x	x	Tous les villages	-
	Organisation des journées d'élevage	Nombre de journées d'élevage organisées	1 000 000	5 000 000	6 000 000	x	x	x	Commune	-
	Création des aires de pâturages communaux aménagés et lutte contre	Nombre d'aires de pâturages créées Diminution de la superficie occupée par le	1 000 000	29 000 000	30 000 000	x	x	x	Commune	-

Secteur	Activités Principales/Projets	Indicateurs	Ressources financières (FCFA)			Périodes			Localisations	Observations
			Commune	Partenaire	Total	A1	A2	A3		
	l'invasion du "Bokassa"	Bokassa								
TOTAUX ELEVAGE			16 000 000	154 000 000	170 000 000					
SANTÉ PUBLIQUE	Redynamisation des COSA et COGE dans toutes les formations sanitaires	Nombre de COSA et COGE redynamisés	1 000 000	4 000 000	5 000 000	x			Toutes les formations sanitaires	-
	Equipement des formations sanitaires en consommables et matériels sanitaires	Nombre de formations sanitaires équipées	2 000 000	60 000 000	62 000 000		x	x	Toutes les formations sanitaires	-
	Acquisition d'une ambulance pour l'Hôpital de district	Ambulance disponible	0	30 000 000	30 000 000		x		Hôpital de District de Ketté	-
	Organisation de 2 campagnes de dépistage gratuit, volontaire et anonyme par an dans tout le District de Santé (VIH/SIDA)	Nombre de campagnes organisées	1 000 000	4 000 000	5 000 000		x		Tous les villages	-
	Appui scolaire et alimentaires aux OEV et PVVIH	Nombre d'OEV et PVVIH appuyés	2 000 000	22 000 000	24 000 000		x		Tous les villages	-
	Création et opérationnalisation d'une UPEC à l'Hôpital de District	UPEC créée et fonctionnelle	0	10 000 000	10 000 000	x			Hôpital de District de Ketté	-
	Construction de CSI d'Oundjiki et de Lala	Nombre de CSI construits	0	100 000 000	100 000 000		x	x	Oundjiki, Lala	-
	Intensification de l'éducation sanitaire des populations	Nombre de séances tenues	500 000	0	500 000		x	X	Tous les villages	-
	Promotion de la mise en place d'une mutuelle de santé dans le District de Santé	Mutuelle de santé existante	500 000	20 000 000	20 500 000					
TOTAUX SANTE			7 000 000	250 000 000	257 000 000					

Secteur	Activités Principales/Projets	Indicateurs	Ressources financières (FCFA)			Périodes			Localisations	Observations
			Commune	Partenaire	Total	A1	A2	A3		
EDUCATION DE BASE	Dotation de l'inspection d'un véhicule tout terrain	Véhicule disponible	0	24 000 000	24 000 000		x		Inspection d'Arrondissement de Ketté	-
	Réfection de 20 salles de classes sinistrées dans 08 écoles publiques	Nombre de salles de classe réfectionnées	2 000 000	40 000 000	42 000 000	x	x	x	Ngbwakine Timangolo, Mama 1 Boubara Nambora, Gbiti, Ketté, Gogazi	A réaliser en partenariat avec le PNDP
	Construction de 4 bâtiments scolaires pour les écoles maternelles	Nombre de bâtiments construits dans les écoles maternelles	2 000 000	43 000 000	45 000 000	x	x	x	Ketté, Boubara, Gbiti et Timangolo	Financement mobilisable : PNDP, PADDZOF et BIP
	Construction de 31 nouvelles salles de classe dans les établissements déficitaires dans 14 écoles publiques	Nombre de salles de classe construites	2 928 000	272 111 000	275 039 000	x	x	x	Mborguéne Gbabilo, Oundjiki, Ligue roma, Gogazi, Lala, Bédobo, Béké route, Tiko, Ouro Idjé, Gbiti, Mama II, Koya I, Gogoboua	Financement mobilisable : PNDP, PADDZOF, BIP
	Equipement des établissements scolaires (tables bancs, tableaux, points d'eau, latrines, etc.)	Nombre d'établissements équipés	40 800 000	367 000 000	408 000 000		x	x	Toutes les écoles de la Commune	-
	Construction et équipement des bureaux administratifs à l'inspection d'arrondissement	Bureau administratif construit et équipé	0	20 000 000	20 000 000		x		Inspection d'arrondissement de Ketté	-
TOTAUX EDUCATION DE BASE			47 728 000	766 111 000	814 039 000					
ENSEIGNEMENTS SECONDAIRE	Achèvement de 4 salles de classe	Nombre de salles de classe achevées	1777800	16 000 200	17 778 000	x			Lycée bilingue de Ketté	En partenariat avec le PNDP
	Construction de nouvelles salles de classe dans les établissements déficitaires (3 au lycée, 4 au CETIC et 2 au	Nombre de salles de classes construites	0	36 000 000	36 000 000	x	x	x	Lycée Bilingue CETIC Ketté 2 CES Boubara 2	Financement mobilisable : BIP

Secteur	Activités Principales/Projets	Indicateurs	Ressources financières (FCFA)			Périodes			Localisations	Observations
			Commune	Partenaire	Total	A1	A2	A3		
	CES de Boubara)									
	Alimentation du CETIC en énergie renouvelable (plaques solaires)	Plaques solaires installées	0	20 000 000	20 000 000	x			CETIC Ketté	BIP 2011
	Equipement de l'atelier d'électricité en kit petit matériel au CETIC	Equipement disponible	0	2 000 000	2 000 000	x			CETIC Ketté	BIP 2011
	Equipement du CETIC et Lycée Bilingue en tables bancs	Nombre de tables bancs mis à la disposition des établissements	0	3 600 000	3 600 000		x	x	CETIC et Lycée Bilingue	BIP
	Construction de 3 points d'eau dans les établissements secondaires (CETIC, Lycée Bilingue de Ketté et CES de Boubara	Nombre de points d'eau construits	0	16 000 000	16 000 000		x	x	Lycée Bilingue CETIC Ketté CES Boubara	BIP
	Construction de bloc latrine au CETIC et Lycée Bilingue de Ketté	Nombre de bloc latrine construit	0	9 000 000	9 000 000			x	CETIC Ketté Lycée Bilingue	BIP
	Equipement du Lycée Bilingue en Kit informatique	Equipement disponible	0	30 000 000	30 000 000			x		
	Construction de 2 blocs administratifs de 4 bureaux au Lycée Bilingue de Ketté et CES de Boubara	Blocs administratifs construits au Lycée Bilingue de Ketté et au CES de Boubara	0	40 000 000	40 000 000		x	x	Lycée Bilingue et CES de Boubara	BIP
	Construction et équipement d'un bloc de laboratoire au Lycée Bilingue de Ketté	Bloc de laboratoire construit et équipés	0	50 000 000	50 000 000			x	Lycée Bilingue	BIP
	Construction de 03 logements d'astreint (Lycée Bilingue, CETIC et CES de Boubara)	Nombre de logements construits	0	60 000 000	60 000 000		x	x	Lycée Bilingue, CETIC et CES de Boubara	BIP

Secteur	Activités Principales/Projets	Indicateurs	Ressources financières (FCFA)			Périodes			Localisations	Observations
			Commune	Partenaire	Total	A1	A2	A3		
	Aménagement de 03 aires de jeux (Lycée Bilingue, CETIC et CES de Boubara)	Nombre d'aires de jeux aménagées	0	10 500 000	10 500 000		x	x	Lycée Bilingue, CETIC et CES de Boubara	BIP
TOTAUX ENSEIGNEMENTS SECONDAIRES			1 777 800	293 100 000	294 877 800					
TRAVAUX PUBLICS	Entretiens des routes et voies d'accès (82 Km)	Nombre de kilomètres	20 000 000	250 000 000	270 000 000		x	x	Tous les villages	BIP
	Dotation en petits équipements pour travaux HIMO	Petits équipements disponibles	0	20 000 000	20 000 000	x			Villages Boubara et Gbiti	BIP
TOTAUX TRAVAUX PUBLICS			20 000 000	270 000 000	290 000 000					
JEUNESSE	Appui à l'entrepreneuriat des jeunes et des femmes (45 micro-entreprises)	Nombre d'initiatives de jeunes et de femmes appuyées Nombre de micro d'entreprises créées ou appuyées	5 000 000	75 000 000	80 000 000		x	x	Les jeunes et les femmes de tous les villages sont concernés	Collaboration avec MINEFOP(PIAASI), FNE ; MINPMEESA ; Chambre de commerce ; MINJEUN (PAJER-U) ; MINTSS, ONG et programme de développement, Fonds d'ambassades et de la coopération décentralisée, etc.
	Appui aux activités sportives et culturelles des jeunes/lutte contre le VIH/SIDA en milieu jeunes	Nombre d'associations et d'événements des jeunes appuyées	5 000 000	10 000 000	6 000 000	x	x	x	Tous les villages	Collaboration avec MINJEUN et ONG
	Intensification de l'alphabétisation des jeunes et des femmes	Nombre des jeunes alphabétisés	5 000 000	10 000 000	15 000 000	x	x	x	Tous les villages	Collaboration avec MINJEUN et ONG
TOTAUX JEUNESSE			15 000 000	95 000 000	101 000 000					
ENERGIE ET	Extension du réseau AES SONEL	Nombre de villages électrifiés	18 700 000	168 300 000	187 000 000			x	Ketté centre et tous les villages	Projet intercommunal Batouri – Ketté Partenaires : ETAT (BIP), FEICOM,

Secteur	Activités Principales/Projets	Indicateurs	Ressources financières (FCFA)			Périodes			Localisations	Observations
			Commune	Partenaire	Total	A1	A2	A3		
									PPE	
	Réhabilitation de la stratégie d'électrification communale par groupes électrogènes dans les villages Ketté et Timangolo	Nombre de groupes électrogènes réhabilités	5 000 000	0	5 000 000		x	x	Ketté centre Timangolo	-
	Construction et réhabilitation des systèmes d'Alimentation en Eau Potable (AEP)	Nombre de points d'eau construits Nombre d'ouvrages réhabilités	24 000 000	286 000 000	310 000 000	x	x	x	30 villages	Partenaires : ETAT (BIP), PNDP, FEICOM, HCR, PADDZOF (1 puits à Zalingo pour 2011) BIP 2011 (SAR/SM et Wantamo), BADEA (Banque Arabe pour le Développement Economique en Afrique)
	Construction de 2 châteaux d'eau à l'hôtel de ville de Ketté et à l'Hôpital de District	Châteaux construits	0	36 000 000	36 000 000	x	x	x	Hôtel de ville Hôpital de District	Partenaires : BIP, FEICOM, PPE
TOTAUX ENERGIE ET EAU			47 700 000	490 300 000	538 000 000					
AFFAIRES SOCIALES	Organisation de campagnes d'établissement d'Actes de naissance et de CNI	Nombre d'enfants bénéficiant d'actes de naissance Nombre de personnes disposant de CNI	1 000 000	5 000 000	6 000 000	x	x	x	Tous les villages	Partenaires : Plan Cameroun, BIP (MINAS, MINJUSTICE, DGSN) HCR
	Mise en place et tenue d'un fichier des personnes vulnérables	Fichier des vulnérables disponible	1 000 000	0	1 000 000		x		Tous les villages	-
	Acquisition des appareillages pour soutien aux handicapés	Nombre de personnes bénéficiaires des appareillages	0	1 000 000	1 000 000		x	x	Tous les villages	BIP
	Appui à l'auto promotion économique des personnes vulnérables (Création d'un	Nombre de personnes appuyées	5 000 000	45 000 000	50 000 000		x	x	Tous les villages	Partenaires : PADDZOF, PDR-UE, BIP(MINAS), HCR,

Secteur	Activités Principales/Projets	Indicateurs	Ressources financières (FCFA)			Périodes			Localisations	Observations
			Commune	Partenaire	Total	A1	A2	A3		
	fonds communal d'appui aux personnes vulnérables)									ONG
TOTAUX AFFAIRES SOCIALES			7 000 000	51 000 000	58 000 000					
FEMME ET FAMILLE	Organisations de campagnes de mariages collectifs	Nombre de mariages célébrés	2 000 000	18 000 000	20 000 000		x	x	Ketté	Tous les villages sont concernés
	Organisation de campagnes de sensibilisation sur les droits de la femme et de la famille	Nombre de campagnes organisées	0	10 000 000	10 000 000	x	x	x	La Commune	-
	Appui à la scolarisation des jeunes filles à travers l'octroi des bourses scolaires	Fonds disponible Manuel de gestion disponible	5 000 000	35 000 000	40 000 000		x	x	Ketté centre	-
	Renforcement du Conseil Municipal sur le genre et développement	Nombre d'actes de naissance et CNI établis	500 000	3 000 000	3 500 000		x		Hôtel de ville	-
TOTAUX FEMME ET FAMILLE			12 000 000	78 000 000	90 000 000					
CULTURE	Construction et équipement de cinq (05) foyers culturels à Ketté, Gbiti, Gogazi, Timangolo et Boubara	Nombre de foyers construits et équipés	4 000 000	166 000 000	170 000 000	x	x	x	Ketté, Gbiti, Gogazi, Timangolo et Boubara	Partenaires : PADDZOF, PNDP, BIP (MINCULT) Boubara 1 ^{ère} année par PADDZOF
	Organisation des journées culturelles et d'intégration	Nombre de journées organisées	2 000 000	8 000 000	10 000 000		x	x	Ketté	Partenaires : PADDZOF, OIF
	Etablissement d'un état de lieu du potentiel culturel au niveau de la Commune	Fichier du potentiel culturel disponible	500 000	0	500 000		x		La Commune	-
	Formation des acteurs culturels sur les opportunités de développement de l'activité	Nombre d'acteurs culturels formés	500 000	0	500 000		x		Ketté centre	-

Secteur	Activités Principales/Projets	Indicateurs	Ressources financières (FCFA)			Périodes			Localisations	Observations
			Commune	Partenaire	Total	A1	A2	A3		
	Etablissement des relations culturelles dans le cadre de la coopération décentralisée	Nombre de jumelages établis	2 000 000	0	2 000 000	x	x	x	Ketté	Partenaires : ONG
TOTAUX CULTURE			9 000 000	174 000 000	183 000 000					
MINES	Appui des artisans miniers en petits matériels et équipements d'exploitation (20GICAMINES)	Nombre de GICAMINES appuyés	2 000 000	10 000 000	12 000 000		x		-	Partenaires : CAPAM, IRGM
	Création et exploitation de trois (03) carrière de sable et pierre à (Gonkora, Molè et Ndambi)	Système et mode d'exploitation mis en place	10 000 000	0	10 000 000	x	x	x	Toute la Commune	Partenaires : MINMIDT
	Organisation et structuration des acteurs miniers (collecteurs, artisans)	Nombre d'artisans miniers appuyés	10 000 000	40 000 000	50 000 000	x	x	x	-	-
	Réalisation de l'audit environnemental de l'exploitation minière artisanale	Nombre de campagnes organisées	10 000 000	0	10 000 000			x	Tous les villages	
TOTAUX MINES			32 000 000	50 000 000	82 000 000					
TOURISME	Construction et équipement d'une (01) auberge municipale	Existence d'une auberge municipale construite	5 000 000	55 000 000	60 000 000			x	Centre-ville	Partenaires : FEICOM
	Aménagement de la marre à hippopotames de Lala	Existence d'un site touristique à Lala	0	40 000 000	40 000 000		x	x	Lala	Partenaires : BIP
TOTAUX TOURISME			5 000 000	95 000 000	100 000 000					

Secteur	Activités Principales/Projets	Indicateurs	Ressources financières (FCFA)			Périodes			Localisations	Observations
			Commune	Partenaire	Total	A1	A2	A3		
DOMAINES ET AFFAIRES FONCIERES	Organisation des campagnes de sensibilisation des populations sur les procédures d'obtention de titre foncier	Nombre de campagnes organisées Nombre de personnes ayant un titre foncier	15 000 000	0	15 000 000		x		Ketté	Partenaires : MINDAF et MINATD
	Sécurisation du patrimoine foncier de la Commune	Titres fonciers obtenus sur les terres de la Commune	25 000 000	0	25 000 000		x	x	-	Partenaires : MINDAF et MINATD
TOTAUX DOMAINES ET AFFAIRES FONCIERES			40 000 000	0	40 000 000					
COMMERCE	Construction de 5 hangars dans les marchés	Nombre de hangars construits	5 000 000	25 000 000	30 000 000	x	x	x	Gbiti, Bédobo Mboumama Timangolo et Ketté	Partenaires : PNDP, PADDZOF (marché frontalier de Gbiti pour 2011), FEICOM, PPTE, PDR-UE
	Modernisation du marché de Ketté	Marché réfectionné et assaini	0	100 000 000	100 000 000		x		Ketté centre	Partenaires : PNDP, FEICOM, PPTE, PDR-UE
	Création et construction d'un marché périodique (boutiques, hangars, assainissement) à Gogazi	Marché créé et construit	0	50 000 000	50 000 000		x		Gogazi	-
	Construction d'un magasin commercial au nouveau marché de Boubara	Magasin disponible	1 000 000	14 000 000	15 000 000		x		Marché de Boubara	-
TOTAUX COMMERCE			6 000 000	189 000 000	195 000 000					
TRANSPORT	Organisation de campagnes de sensibilisation et d'identification des transporteurs (moto et taxi)	Nombre de campagnes organisées Fichier des transporteurs	1 000 000	0	1 000 000	x			Ketté	Partenaires : MINTRANSPORT
	Aménagement de 3 gares routières	Nombre de gares routières aménagées	12 000 000	348 000 000	360 000 000		x		Ketté centre Gbiti, Boubara	-

Secteur	Activités Principales/Projets	Indicateurs	Ressources financières (FCFA)			Périodes			Localisations	Observations
			Commune	Partenaire	Total	A1	A2	A3		
	Appui des transporteurs moto à l'obtention de permis de conduire	Nombre de transporteurs ayant un permis de conduire	1 000 000	4 000 000	5 000 000	x			Ketté	Partenaires : MINTRANSPORT
TOTAUX TRANSPORT			14 000 000	352 000 000	366 000 000					
PME	Construction et équipement d'un complexe agropastoral	Rapport d'étude	5 000 000	75 000 000	80 000 000		x		Bossia-Tikela	Partenaires : FEICOM, PPTE, MINADER, MINPMEESA
TOTAUX PETITES ET MOYENNES ENTREPRISES			5 000 000	75 000 000	80 000 000					
POSTES ET TELECOMMUNICATIONS	Mise en place de deux antennes relais de téléphonie mobile	Nombre d'antennes relais de téléphonie mobile	0	60 000 000	60 000 000		x	x	Timangolo et Gogazi	-
	Acquisition des équipements et matériels pour la radio communautaire de Ketté	Equipement et matériels disponibles	4 000 000	13 000 000	17 000 000		x		Ketté	-
	Recrutement et formation du personnel de la radio communautaire	Etat du personnel recruté Nombre de formations reçues	1 000 000	4 000 000	5 000 000		x		Ketté	-
	Formation du personnel communal et des populations sur les NTIC	Nombre des bénéficiaires des formations	1 000 000	4 000 000	5 000 000		x		Ketté	-
	Dotation des Télécentres communautaires de Ketté et Gbiti en groupe électrogène	Nombre de groupes électrogènes	1 000 000	4 000 000	5 000 000		x		Ketté Gbiti	-
TOTAUX POSTES ET TELECOMMUNICATIONS			7 000 000	85 000 000	92 000 000					
FAUNE ET FORET	Création des espaces de reboisement et de régénération forestière	Nombre d'espaces reboisés/régénérés	5000000	30000000	35000000		x	x	Tous les villages	-
	Promotion de l'élevage non conventionnel (escargots, aulacaudes, etc.)	Nombre d'unité mises en place	2000000	13000000	15000000			x	Tous les villages	-

Secteur	Activités Principales/Projets	Indicateurs	Ressources financières (FCFA)			Périodes			Localisations	Observations
			Commune	Partenaire	Total	A1	A2	A3		
TOTAUX FAUNE ET FORET			7 000 000	43 000 000	50 000 000					
ENVIRONNEMENT	Confection et pose des bacs à ordures dans les établissements scolaires et services publics	Nombre de bacs à ordures posés dans les établissements	10 000 000	0	10 000 000		x	x	Ketté centre et tous les villages	-
	Organisation des campagnes d'investissement humain et de la journée de propreté	Nombre de campagnes organisées	5 000 000	0	5 000 000	x			Tous les villages	-
	Sensibilisation des populations sur la réglementation en vigueur en matière de feux de brousse	Nombre de campagnes organisées	3 000 000	0	3 000 000	x			Tous les villages	-
	Appui à la restauration de l'environnement dans les chantiers miniers	Nombre de chantiers miniers touchés	5 000 000	30 000 000	35 000 000		x	x	Tous les chantiers miniers	-
TOTAUX ENVIRONNEMENT			23 000 000	30 000 000	53 000 000					
DEVELOPPEMENT URBAIN ET HABITAT	Construction de 15 blocs de 04 latrines améliorées et à fosses ventilées dans les établissements scolaires et services publics de Ketté	Nombre de blocs de latrines construits	6 750 000	67 500 000	74 250 000	x	x	x	15 établissements scolaires et services publics	-
	Entretien de la voirie urbaine	Nombre de kilomètres entretenus	10 000 000	60 000 000	70 000 000			x	Centre urbain de Ketté	-
	Sensibilisation des populations sur le logement décent et l'importance du permis de bâtir	Nombre de séances de sensibilisation organisées	500 000	0	500 000		x		La Commune	-
	Embellissement des espaces publics	Nombre de sites embellis	1 000 000	9 000 000	10 000 000	x			Centre de Ketté	-
	Délimitation du périmètre urbain et élaboration du plan	Plan d'urbanisme disponible	10 000 000	0	10 000 000		x		Centre de Ketté	Partenaires : MINDUH

Secteur	Activités Principales/Projets	Indicateurs	Ressources financières (FCFA)			Périodes			Localisations	Observations
			Commune	Partenaire	Total	A1	A2	A3		
	d'urbanisme	Périmètre urbain connu								
TOTAUX DEVELOPPEMENT URBAIN ET HABITAT			28 250 000	136 500 000	164 750 000					
EMPLOI ET FORMATION PROFESSIONNELLE	Construction et équipement de trois salles d'atelier à la SAR/SM de Ketté	Nombre de salles construits et équipé	0	60 000 000	60 000 000		x		SAR/SM de Ketté	-
	Construction d'un forage équipé	Forage construit	0	8 000 000	8 000 000	x			SAR/SM de Ketté	-
	Alimentation en énergie renouvelable (panneaux solaires)	Nombre de panneaux solaires installés	0	20 000 000	20 000 000		x		SAR/SM de Ketté	-
	Appui à l'insertion socio professionnelle des jeunes	Nombre de jeunes appuyés, formés et installés	0	20 000 000	20 000 000		x	x	SAR/SM de Ketté	-
TOTAUX EMPLOI ET FORMATION PROFESSIONNELLE			0	108 000 000	108 000 000					
SPORTS ET EDUCATION PHYSIQUE	Organisation des championnats inter villages (football, athlétisme, handball)	Nombre de championnats inter villages organisés	5 000 000	0	5 000 000		x		Ketté centre	
	Aménagement et équipement du stade municipal de Ketté	Stade municipal aménagé et équipé	1 000 000	0	1 000 000			x	Ketté centre	
	Construction de 03 mini-complexes sportifs (Boubara, Ketté, Gbiti)	Nombre de mini complexes construits	18 000 000	42 000 000	60 000 000		x	x	Boubara, Ketté, Gbiti	
	Création d'une équipe de football communale	Equipe mise sur pied et fonctionnelle	2 000 000	8 000 000	10 000 000		x	x	Ketté centre	
TOTAUX SPORT ET EDUCATION PHYSIQUE			26 000 000	50 000 000	76 000 000					

Secteur	Activités Principales/Projets	Indicateurs	Ressources financières (FCFA)			Périodes			Localisations	Observations
			Commune	Partenaire	Total	A1	A2	A3		
ENSEIGNEMENT SUPERIEUR	Octroi des bourses scolaires aux bacheliers et étudiants de l'arrondissement de Ketté	Liste des besoins Budget de chaque campagne Liste des modalités d'octroi des bourses	10 000 000	0	10 000 000	x			Ketté	
	TOTAUX ENSEIGNEMENT SUPERIEUR		10 000 000	0	10 000 000					
COMMUNICATION	Construction d'une antenne relais CRTV	Antenne CRTV disponible	0	90 000 000	90 000 000			x	Ketté centre	Partenaires : BIP
	Création d'une radio communautaire	Radio fonctionnelle	6 000 000	24 000 000	30 000 000		x		Ketté centre	-
TOTAUX COMMUNICATION			6 000 000	114 000 000	120 000 000					
TOTAUX GENERAUX			556 355 800	4 363 311 000	4 919 666 800					

5.1. CADRE SOMMAIRE DE GESTION ENVIRONNEMENTALE DU CDMT

Le cadre sommaire de gestion environnementale du CDMT de la Commune de Ketté comprend :

- Les principaux impacts potentiels et les mesures envisageables ;
- Le plan de gestion environnementale et sociale.

5.1.1. Les Principaux impacts potentiels et mesures envisageables

Les tableaux ci-dessous présentent les principaux impacts socio-environnementaux potentiels, ainsi que les mesures envisageables :

Tableau 9 : Principaux impacts socio-environnementaux et mesures envisageables

Type de microprojets contenus dans le programme triennal	Impacts socio-environnementaux positifs possibles	Impacts socio-environnementaux négatifs possibles (risques environnementaux)	Mesures socio-environnementales d'optimisation	Mesures socio-environnementales d'atténuation
<p>Microprojets de construction des infrastructures communautaires de base :</p> <ul style="list-style-type: none"> - Construction/réfection des salles de classe dans les établissements scolaires maternelles, primaires et secondaires; - Construction et équipement des bureaux administratifs - Alimentation des établissements secondaires en énergie renouvelable (plaques solaires) - Construction de latrines ; - Construction des logements d'astreint pour les personnels de la santé et de l'éducation ; - Construction de CSI d'Oundjiki et de Lala - Construction et équipement de cinq (05) foyers culturels à Ketté, Gbiti, Gogazi, Timangolo et Boubara - Construction et équipement d'une (01) auberge municipale - Aménagement de la marre à hippopotames de Lala - Mise en place de deux antennes relais de téléphonie mobile - Embellissement des espaces publics - Aménagement et équipement du stade municipal de Ketté - Construction de 03 mini-complexes sportifs (Boubara, Ketté, Gbiti) - Construction de 02 centres zootechniques et vétérinaires 	<ul style="list-style-type: none"> - Consolidation des systèmes de gouvernance locale à travers l'évaluation environnementale participative - Renforcement de la dynamique des populations à travers la mobilisation des fonds de contrepartie ; - Amélioration de la gouvernance locale ; - Amélioration des revenus des populations locales (main d'œuvre) - Facilitation de l'accès aux soins; - Amélioration des conditions de fréquentation ; - Amélioration des conditions de vie des enseignants ; - Facilitation et amélioration des activités sportives ; - Amélioration des conditions de vie des populations - Facilitation de l'accès à la formation professionnelle - Développement des activités culturelles et des mouvements associatifs ; - Amélioration de l'accès aux services de base 	<ul style="list-style-type: none"> - Risques d'érosion des sols ; - Risques de déforestation ; - Risques de pollution (atmosphérique par la poussière, contamination du sol, de la nappe phréatique par les huiles de vidange) - Pollution auditive par le bruit lié au fonctionnement des appareils - Risques de déplacement involontaire et de réinstallation des populations avec perte d'actifs ; - Risques de conflits sur le choix du site - Risques d'insécurité pour les personnes et les biens ; - Risques de conflits au sein des bénéficiaires du micro projet ; - Risques de marginalisation des populations vulnérables - Augmentation de la prévalence des IST/SIDA 	<ul style="list-style-type: none"> - Sensibilisation du public et Implication lors du remplissage du formulaire d'examen environnemental - Participation et sensibilisation des populations sur les projets ; - Mettre en place les Comités de gestion ; - Former les différents comités de gestion aux questions d'accueil, de maintenance et de gestion des ouvrages 	<ul style="list-style-type: none"> - Bon choix du site ; - Engazonnement des pentes perturbées ; - Replantation des arbres ; - Remise en état des zones d'emprunt ; - Création des divergents - Activer le plan de recasement (indemnisation des populations déplacées à juste prix) ; - Obtention d'acte de donation volontaire légalisé du propriétaire du site ; - Contre l'insécurité : nettoyage et cantonnement des alentours des ouvrages ; - Utiliser les engins adaptés et changer régulièrement les filtres - Mettre en place de sous-comité de vigilance - Construire des clôtures autour des ouvrages ; - Contre les conflits : solliciter l'arbitrage des autorités traditionnelles, communales ou administratives - Respecter les règles de sécurité dans les chantiers (port de masque, de bottes, assurance, etc.) - Eviter systématiquement d'implanter les ouvrages dans les zones sensibles telles que les marécages, les zones sacrées, les cours d'eau, les parcs et aires protégés, zones de frayère, flancs de montagnes, etc.

<p>Microprojets hydrauliques :</p> <ul style="list-style-type: none"> - Construction/ réhabilitation des puits modernes ; - Construction de forages - Aménagement des sources - Construction de 2 châteaux d'eau à l'hôtel de ville de Ketté et à l'Hôpital de District 	<ul style="list-style-type: none"> - Consolidation des systèmes de gouvernance locale à travers l'évaluation environnementale participative ainsi que l'utilisation du formulaire d'examen environnemental en impliquant la consultation du public - Diminution de la pression - Renforcement de la dynamique des populations à travers la mobilisation des fonds de contrepartie ; - Amélioration de la gouvernance locale ; - Amélioration des revenus (main d'œuvre locale) - Amélioration de l'accès aux services de base - Diminution des maladies hydriques ; - Facilitation de l'accès à l'eau potable 	<ul style="list-style-type: none"> - Risques d'érosion des sols ; - Risques de pollution (atmosphérique par la poussière, contamination du sol, de la nappe phréatique par les huiles de vidange) - Pollution des points d'eau soit par les produits phytosanitaires, soit par les latrines - Risques de contamination et d'infiltration des eaux sales ou boueuses - Risque de déplacement involontaire et de réinstallation ; - Risques d'intoxication dû au mauvais dosage du chlore ; - Risques de mauvaises manipulations des ouvrages - Augmentation de la prévalence des IST/SIDA - Risques d'insécurité pour les personnes et les biens ; - Risques de conflits au sein des bénéficiaires du Micro Projet ; - 	<ul style="list-style-type: none"> - Sensibilisation du public et Implication lors du remplissage du formulaire d'examen environnemental ; - Mise en place de comités de gestion - sensibiliser les populations sur le micro projet - encourager les projets HIMO - Former les différents comités de gestion aux questions d'accueil, de maintenance et de gestion des ouvrages - Sensibilisation des populations sur le microprojet 	<ul style="list-style-type: none"> - Bon choix du site ; - Engazonnement des pentes perturbées ; - Replantation des arbres ; - Remise en état des zones d'emprunt ; - Création des divergents ; - Contre l'envasement : éliminer les eaux sales à travers la construction des rigoles - Activer le plan de recasement (indemnisation des populations déplacées à juste prix) ; - Mettre en place des bacs de récupération des huiles de vidanges, puis les retourner aux entreprises spécialisées - Respecter les règles de sécurité dans les chantiers (port de masque, de bottes, assurance, etc.) - Obtention d'acte de donation volontaire légalisé du propriétaire du site ; - Contre les risques d'intoxication à l'eau de puits et autres : former le Comité de gestion au dosage de l'eau de javel dans les puits, - Gérer les risques d'envasement et maintenance des ouvrages - Contre l'insécurité : nettoyer et cantonner les alentours des ouvrages ; - - Mettre en place de sous-comité de vigilance - Construire des clôtures autour des ouvrages ; - imperméabiliser les alentours par le carrelage ou la mise en place des perrés maçonnés - Respecter les emprises routières - Mettre en place les panneaux de signalisation des chantiers - Contre les conflits : solliciter l'arbitrage des autorités traditionnelles, communales ou administratives
<p>Microprojets structurants :</p> <ul style="list-style-type: none"> - Reprofilage de la route rurale ; - Aménagement de 3 gares routières - Réhabilitation du réseau électrique - Construction d'une antenne 	<ul style="list-style-type: none"> - Consolidation des systèmes de gouvernance locale à travers l'évaluation environnementale participative ainsi que l'utilisation du formulaire d'examen environnemental en impliquant la consultation 	<ul style="list-style-type: none"> - Risques d'érosion des sols ; - Risques de déforestation ; - Pollution de l'air par les poussières dues au transport des matériaux et à la circulation des engins - Perte des espèces ligneuses liée au dégagement du site 	<ul style="list-style-type: none"> - Sensibilisation du public et Implication lors du remplissage du formulaire d'examen environnemental ; - Mise en place de 	<ul style="list-style-type: none"> - Engazonnement des pentes perturbées ; - Replantation des arbres ; - Remise en état des zones d'emprunt ; - Création des divergents ; - Contre l'envasement : éliminer les eaux sales à travers la construction des rigoles; - Installation des barrières de pluies - Activer le plan de recasement (indemnisation

<ul style="list-style-type: none"> relais CRTV - Construction et réhabilitation des systèmes d'Alimentation en Eau Potable (AEP) - Construction de 5 hangars dans les marchés - Modernisation du marché de Ketté - Création et construction d'un marché périodique (boutiques, hangars, assainissement) à Gogazi - Construction d'un magasin commercial au nouveau marché de Boubara - Création de 15 ha de palmeraie communale - Aménagement de 8 aires de séchage de manioc pour les groupes de femmes - Construction et équipement de 4 magasins de stockage des produits agricoles - Construction et équipement d'un complexe agropastoral - Construction et équipement de 03 abattoirs à Gbiti, Ketté et Boubara - Construction de 03 bains étiqués à Gbiti, Ketté et Boubara 	<ul style="list-style-type: none"> du public - Renforcement de la dynamique des populations à travers la mobilisation des fonds de contrepartie ; - Amélioration de la gouvernance locale - Amélioration des revenus (main d'œuvre locale) - Amélioration de l'accès à l'énergie ; - Désenclavement des localités et développement des activités socio économiques - Augmentation des revenus dans la zone des microprojets 	<ul style="list-style-type: none"> - Pollution liés aux déchets générés par les travaux - Risques d'inondation et de stagnation des eaux autour des ouvrages - Perturbation de la qualité de l'eau - Risque de déplacement involontaire et de réinstallation ; - Conflits liés au choix du site/déplacement involontaire pour l'utilisation du site - Conflits liés à l'utilisation, et à la non pérennisation de l'ouvrage - Risques d'augmentation de la prévalence du VIH /SIDA et autres maladies ; - Risques de marginalisation des populations vulnérables ; - Risques d'insécurité pour les personnes et les biens (accidents de circulation) ; - Risques de conflits au sein des bénéficiaires du Micro projet ; - Risques d'incendie 	<ul style="list-style-type: none"> comités de gestion - Sensibilisation des populations sur les microprojets ; - Former les différents comités de gestion aux questions d'accueil, de maintenance et de gestion des ouvrages 	<ul style="list-style-type: none"> des populations déplacées) - Inclure la lutte contre le VIH SIDA dans le DAO (cahier de clauses environnementales et sociales) ; - Aménager les pare-feux autour des ouvrages dangereux - Respecter les emprises routières - Mettre en place des bacs de récupération des huiles de vidanges, puis les retourner aux entreprises spécialisées - Prévoir un réseau simplifié d'assainissement des eaux de pluie, y compris leur évacuation - Respecter les règles de sécurité dans les chantiers (port de masque, de bottes, assurance, etc.) - Eviter systématiquement d'implanter les ouvrages dans les zones sensibles telles que les marécages, les zones sacrées, les cours d'eau, les parcs et aires protégées, zones de frayère, flancs de montagnes, etc. - Utiliser les engins adaptés et changer régulièrement les filtres - Contre les accidents : mettre une signalisation routière ; limiter les vitesses. - Contre les conflits : mettre en place un Comité de gestion
<p>Microprojets de gestion des ressources naturelles :</p> <ul style="list-style-type: none"> - Création des espaces de reboisement et de régénération forestière - Appui à la gestion durable des terres - Création des aires de pâturages communaux aménagés et lutte contre l'invasion du "Bokassa" - Organisation de l'exploitation et de la gestion des carrières (sables, pierres, latérite, etc.) 	<ul style="list-style-type: none"> - Consolidation des systèmes de gouvernance locale à travers l'évaluation environnementale participative ainsi que l'utilisation du formulaire d'examen environnemental en impliquant la consultation du public - Conservation de la biodiversité ; - Restauration des terres - Diminution de la pression sur les ressources 	<ul style="list-style-type: none"> - Erosion due à l'exploitation des zones d'emprunts/carrières de graviers ou de sable, et/ou l'excavation du site du projet - Risques de pertes d'espèces ligneuses ; - Risques de pollution (atmosphérique par la poussière, contamination du sol, de la nappe phréatique par les huiles de vidange) ; - Risques d'incendie - Risque de déplacement involontaire et de réinstallation ; 	<ul style="list-style-type: none"> - Education environnementale des populations - Education environnementale ; - Sensibilisation des populations sur le microprojet - Former et mettre en place les Comités de gestion 	<ul style="list-style-type: none"> - Installation des pare-feu - Activer le plan de recasement des populations déplacées (indemnisation)

<ul style="list-style-type: none"> - Appui à l'obtention des titres d'exploitation minière aux artisans miniers - Aménagement de la marre à hippopotames de Lala 	<ul style="list-style-type: none"> - Diminution des conflits agropastoraux - Amélioration de la fertilité des sols, et éventuellement des rendements - Renforcement de la dynamique des populations à travers la mobilisation des fonds de contrepartie ; - Amélioration de la gouvernance locale - Amélioration des revenus ; - 	<ul style="list-style-type: none"> - Risques de conflits au sein des bénéficiaires du Micro Projet - Risques de marginalisation des populations vulnérables ; - Augmentation de la prévalence des IST/SIDA - 		
--	--	--	--	--

5.1.2 Plan sommaire de gestion de l'environnement

Le plan sommaire de gestion environnementale se présente comme suit :

Tableau 10 : Plan de gestion environnementale triennal : 2011-2013

ACTIVITES	ACTEURS DE MISE EN ŒUVRE	PERIODES	ACTEURS DE SUIVI	COUTS	OBSERVATIONS
Recrutement d'un agent local (forte vocation environnementale)	Mairie	-	Conseil municipal PNDP	PM (pour mémoire)	-
Formation de l'agent de développement local aux questions environnementales et au cadre de gestion environnementale et sociale du PNDP	Agent de développement	2011	Délégation MINEP ; Délégation MINAS ; PNDP	PM	-
Formation du COMES aux politiques de sauvegarde et de prise en compte des aspects sociaux environnementaux	PNDP	2011	Délégation MINEP ; Délégation MINAS ; PNDP	PM	-
Utilisation systématique du formulaire d'examen socio environnemental	Agent de développement local	Continu	DD MINEP, DD MINAS, Conseil municipal et PNDP	PM (pour mémoire)	Coût intégré dans la conception des microprojets
Mise en œuvre des mesures environnementales des microprojets	Entrepreneur, COGES	Continu	DD MINEP, DD MINAS, Conseil municipal et PNDP	PM (pour mémoire)	Respecter les clauses environnementales des DAO
Provisions pour les études d'impacts environnementales sommaires (EIES) et leur réalisation	Mairie et consultants	Continu	DD MINEP, DD MINAS, Conseil municipal et PNDP	PM (pour mémoire)	Coût pris en charge par la mairie
Suivi du plan de gestion environnementale et sociale, et des entrepreneurs	Agent de développement	2011 - 2013	Délégation MINEP ; Délégation MINAS ; PNDP ; Conseil municipal	PM	-

5.2. PROGRAMMATION ANNUELLE DES PROJETS PRIORITAIRES (ANNEE 1)

Le tableau ci-dessous présente les projets prioritaires de la première année. Il s'agit du plan d'action annuel de l'année 2011 que la Commune entend mettre en œuvre dès la fin du processus de planification communale :

5.2.1. Ressources mobilisables et échéances

Le tableau ci-dessous présente le Budget du PCD pour la première année ainsi que les sources de financement disponibles et mobilisables.

Tableau 11: Budget du plan d'investissement annuel de 2011

Secteur	Micro projet /activités	Responsables	Partenaires	Budget total	Sources de financement				AUTRES
					Mairie	PNDP	PADDZOF	BIP2011	
Eau et Energie	Construction de 2 forages d'eau à Wantamo et SAR/SM Ketté	Mairie	BIP 2011 MINEE (1) MINEFOP (1)	16 000 000				16 000 000	
	Construction de six (6) puits d'eau (Ketté 2, Tezoukpé 1, Hotel de ville 1, Gonkora Barrière 1, Zalingo 1)		PNDP (5) PADDZOF (1)	36 850 000	1 850 000	29 000 000	6 000 000		
	Réhabilitation de 3 puits d'eau (Gogazi, Timangolo et Wantamo)		MINADER	7 500 000				7 500 000	
	Installation des panneaux solaires au CETIC		MINESEC	20 000 000				20 000 000	
Education de Base	Construction de 06 salles de classe dans les écoles primaires et maternelles publiques Bèkè route (02), Ouro-Idjé (02), Gbiti (02), Bédobo (02)	Mairie	PNDP (6) MINEDUB (2)	35 850 000	850 000	17 000 000		18 000 000	
	Réhabilitation de 3 salles de classe (Gogazi (01), Timangolo (02))		PNDP	6 300 000	300 000	6 000 000			
Enseignements Secondaires	Construction de 4 salles de classe au CETIC de Kette (02), CES de Boubara (02)	Mairie	MINESEC	36 000 000				36 000 000	
	Achèvement de 04 salles de classes Lycée Bilingue de Ketté	Mairie	PNDP	17 778 000	1 777 800	16 000 200			
Commerce	Construction de 2 hangars dans les marchés de Timangolo (1) et Bedobo (1)	Mairie	PNDP	9 500 000	1 500 000	8 000 000			
	Construction d'une boutique au nouveau marché de Boubara		PNDP	3 450 000	450 000	3 000 000			
	Construction Hangar Marché de Gbiti		PADDZOF	22 000 000			22 000 000		
Travaux	Petit équipement pour	Mairie	MINTP	4 800 000				4 800 000	

Secteur	Micro projet /activités	Responsables	Partenaires	Budget total	Sources de financement				AUTRES
					Mairie	PNDP	PADDZOF	BIP2011	
Publiques	travaux HIMO axe Gogazi Ketté								
Santé Publique	Equipement CSI de LALA	Mairie		3 500 000	500 000	3 000 000			
	Redynamisation des COSA et COGE dans toutes les formations sanitaires			400 000	400 000				
	Création et opérationnalisation d'une UPEC à l'hôpital de district			400 000	400 000				
MINATD	Confection des plaques d'identification de chaque village	Mairie		1 000 000	1 000 000				
	Equipement hôtel de ville en voilure			2 000 000	2 000 000				
	Recrutement du personnel qualifié (2 agents communaux)		PNDP/ T2	4 800 000		4 800 000			
	opérationnalisation de l'organigramme		PNDP/ T2	200 000					
	Elaboration et mise en œuvre d'un plan de communication et de marketing communal		RADEC	400 000					
	Mise en place d'un mécanisme de suivi évaluation		RADEC	200 000					
	Elaboration d'une stratégie de recouvrement des créances et taxes communales			400 000					
	Mise à jour des sommiers et fichiers des contribuables			400 000					
	Apurement des arriérés de salaire du personnel			4 000 000	4 000 000				
	Elevage		Construction de 03 aires d'abattage à Boubara, Gbiti et Ketté	Mairie		1 500 000	1 500 000		
Equipement mobiliers de			MINEPIA	4 000 000				4 000 000	

Secteur	Micro projet /activités	Responsables	Partenaires	Budget total	Sources de financement				AUTRES
					Mairie	PNDP	PADDZOF	BIP2011	
	bureau Délégation d'Arrondissement Elevage, Pêche et Industries Animales								
Affaires sociales	Redynamisation du service d'état civil de la Commune	Mairie		200 000	200 000				
	Etablissement d'actes de naissance aux enfants qui en sont dépourvus (dans tous les villages)			1 400 000	400 000				1 000 000
	Intensification la sensibilisation sur les procédures d'établissement des actes de naissance			200 000	200 000				
Transport	Organisation de deux campagnes de sensibilisation des transporteurs	Mairie		200 000	200 000				
	Appui des transporteurs moto à l'obtention de permis de conduire			200 000	200 000				
Développement urbain et Habitat	Organisation des campagnes d'investissement humain	Mairie		200 000	200 000				
	Sensibilisation des populations sur leur adhésion à la journée de propreté			200 000	200 000				
	Sensibilisation des populations sur l'importance des latrines			200 000	200 000				
	Embellissement de l'esplanade de l'hôtel de ville de Ketté			2 000 000	2 000 000				
Enseignement supérieur	Octroi des bourses scolaires aux bacheliers et étudiants de l'arrondissement de Ketté	Mairie		200 000	200 000				

Secteur	Micro projet /activités	Responsables	Partenaires	Budget total	Sources de financement				AUTRES
					Mairie	PNDP	PADDZOF	BIP2011	
Culture	Construction et équipement du foyer communautaire	Mairie	PADDZOF	34 000 000			34 000 000		
TOTAL				278 228 000	20 527 800	86 800 200	62 000 000	106 300 000	2 600 000

5.2.2. Programmation annuelle des projets prioritaires (première année)

Le Plan d'investissement annuel intègre les besoins de toutes les catégories de population (vulnérables, autochtones) de la Commune.

Tableau 12: Plan d'Investissement Annuel de Ketté 2011

Secteur	Activités principales	Activités	Tâches	Responsable	Partenaires	Ressources			Délais				Localisations
						H	M	F	T1	T2	T3	T4	
EAU ET ENERGIE	Construction de 2 forages d'eau à Wantamo SAR/SM Ketté	Etude de faisabilité	Mobilisation de l'équipe technique Collecte et analyse des données Montage de la requête de financement	Mairie Ketté	MINEE MINESEC (BIP 2011)				x	x			Wantamo 1 SAR/SM Ketté 1
		Mobilisation des fonds	Sensibilisation de la population ; Organisation des collectes au sein de la Communauté						x	x			
		Passation de marché	Montage et lancement de l'appel d'offre Sélection du prestataire						x	x			
		Exécution/suivi	Exécution du projet ; Suivi-évaluation ; Réception						x	x			
	Construction de 6 six puits d'eau	Etude de faisabilité	Mobilisation de l'équipe technique Collecte et analyse des données Montage de la requête de financement	Mairie Ketté	PNDP (5) PADDZOF (1)					x	x	x	Ketté 2 Tézkoukpé 1 Hôtel V 1 Gonkora barrière 1 Zalingo 1
		Mobilisation des fonds	Sensibilisation de la population ; Organisation des collectes au sein de la Communauté							x	x	x	
		Passation de marché	Montage et lancement de l'appel d'offre Sélection du prestataire							x	x	x	
		Exécution/suivi	Exécution du projet ; Suivi-évaluation ; Réception							x	x	x	

Secteur	Activités principales	Activités	Tâches	Responsable	Partenaires	Ressources			Délais				Localisations	
						H	M	F	T1	T2	T3	T4		
	Réhabilitation de 3 puits d'eau	Etude de faisabilité	Mobilisation de l'équipe technique Collecte et analyse des données Montage de la requête de financement	Mairie Ketté	MINADER (BIP 2011)					x			Wantamo 1 Gogazi 1 Timangolo 1	
		Mobilisation des fonds	Sensibilisation de la population ; Organisation des collectes au sein de la Communauté							x				
		Passation de marché	Montage et lancement de l'appel d'offre Sélection du prestataire							x				
		Exécution/suivi	Exécution du projet ; Suivi-évaluation ; Réception							x				
	Installation des panneaux solaires	Etude de faisabilité	Mobilisation de l'équipe technique Collecte et analyse des données Montage de la requête de financement	Mairie Ketté	MINEE (BIP 2011)							x	x	CETIC de Ketté
		Mobilisation des fonds	Sensibilisation de la population ; Organisation des collectes au sein de la Communauté								x	x		
		Passation de marché	Montage et lancement de l'appel d'offre Sélection du prestataire								x	x		
		Exécution/suivi	Exécution du projet ; Suivi-évaluation ; Réception								x	x		
EDUCATION DE BASE	Construction de 8 salles de classe dans les écoles primaires et maternelles	Etude de faisabilité	Mobilisation de l'équipe technique Collecte et analyse des données Montage de la requête de financement	Mairie Ketté	PNDP (6) MINEDUB (2) BIP 2011					x	x	x	Bèkè route 1 Ouro Idjé 1 Maternelle Gbiti 1 Bédobo 2	
		Mobilisation des fonds	Sensibilisation de la population ; Organisation des collectes au sein de la Communauté							x	x	x		
		Passation de marché	Montage et lancement de l'appel d'offre Sélection du prestataire							x	x	x		
		Exécution/suivi	Exécution du projet ; Suivi-évaluation ; Réception							x	x	x		

Secteur	Activités principales	Activités	Tâches	Responsable	Partenaires	Ressources			Délais				Localisations
						H	M	F	T1	T2	T3	T4	
Réhabilitation de 3 salles de classe		Etude de faisabilité	Mobilisation de l'équipe technique Collecte et analyse des données Montage de la requête de financement	Mairie Ketté	PNDP (3)					x	x	x	Timangolo 2 Gogazi 1
		Mobilisation des fonds	Sensibilisation de la population ; Organisation des collectes au sein de la Communauté							x	x	x	
		Passation de marché	Montage et lancement de l'appel d'offre Sélection du prestataire							x	x	x	
		Exécution/suivi	Exécution du projet ; Suivi-évaluation ; Réception							x	x	x	
ENSEIGNEMENTS SECONDAIRES	Construction de 4 salles de classe	Etude de faisabilité	Mobilisation de l'équipe technique Collecte et analyse des données Montage de la requête de financement	Préfecture Kadey	MINESEC (BIP 2011)						x	x	CETIC Ketté 2 CES Boubara 2
		Mobilisation des fonds	Sensibilisation de la population ; Organisation des collectes au sein de la Communauté								x	x	
		Passation de marché	Montage et lancement de l'appel d'offre Sélection du prestataire								x	x	
		Exécution/suivi	Exécution du projet ; Suivi-évaluation ; Réception								x	x	
Achèvement de 2 salles de classe		Etude de faisabilité	Mobilisation de l'équipe technique Collecte et analyse des données Montage de la requête de financement	Mairie Ketté	PNDP					x	x	x	Lycée bilingue de Ketté
		Mobilisation des fonds	Sensibilisation de la population ; Organisation des collectes au sein de la Communauté							x	x	x	
		Passation de marché	Montage et lancement de l'appel d'offre Sélection du prestataire							x	x	x	
		Exécution/suivi	Exécution du projet ; Suivi-évaluation ; Réception							x	x	x	

Secteur	Activités principales	Activités	Tâches	Responsable	Partenaires	Ressources			Délais				Localisations
						H	M	F	T1	T2	T3	T4	
COMMERCE	Equipement de l'atelier d'électricité en kit petit matériels	Etude de faisabilité	Mobilisation de l'équipe technique Collecte et analyse des données Montage de la requête de financement	DDMINESEC /KADEY	MINESEC BIP 2011				X	x			
		Mobilisation des fonds	Sensibilisation de la population ; Organisation des collectes au sein de la Communauté										
		Passation de marché	Montage et lancement de l'appel d'offre Sélection du prestataire										
		Exécution/suivi	Exécution du projet ; Suivi-évaluation ; Réception										
COMMERCE	Construction de 3 hangars dans les marchés	Etude de faisabilité	Mobilisation de l'équipe technique Collecte et analyse des données Montage de la requête de financement	Mairie Ketté	PNDP (2) PADDZOF (1)					x	x	x	Bédobo 1 Timangolo 1 Gbiti 1
		Mobilisation des fonds	Sensibilisation de la population ; Organisation des collectes au sein de la Communauté						x	x	x		
		Passation de marché	Montage et lancement de l'appel d'offre Sélection du prestataire						x	x	x		
		Exécution/suivi	Exécution du projet ; Suivi-évaluation ; Réception						x	x	x		
COMMERCE	Construction d'une boutique au nouveau marché de Boubara	Etude de faisabilité	Mobilisation de l'équipe technique Collecte et analyse des données Montage de la requête de financement	Mairie Ketté	PNDP						x	x	Boubara 1
		Mobilisation des fonds	Sensibilisation de la population ; Organisation des collectes au sein de la Communauté							x	x		
		Passation de marché	Montage et lancement de l'appel d'offre Sélection du prestataire							x	x		
		Exécution/suivi	Exécution du projet ; Suivi-évaluation ; Réception							x	x		

TRAVAUX PUBLICS	Travaux de Cantonnage routier sur 42 km (HIMO)	Etude de faisabilité	Mobilisation de l'équipe technique Collecte et analyse des données Montage de la requête de financement	Mairie Ketté	MINTP (BIP 2011)							x	x	Ketté-Gogazi		
		Mobilisation des fonds	Sensibilisation de la population ; Organisation des collectes au sein de la Communauté									x	x			
		Passation de marché	Montage et lancement de l'appel d'offre Sélection du prestataire									x	x			
		Exécution/suivi	Exécution du projet ; Suivi-évaluation ; Réception									x	x			
CULTURE	Construction de foyer communautaire	Etude de faisabilité	Mobilisation de l'équipe technique Collecte et analyse des données Montage de la requête de financement	Mairie Ketté	PADDZOF							x	x	Boubara 1		
		Mobilisation des fonds	Sensibilisation de la population ; Organisation des collectes au sein de la Communauté									x	x			
		Passation de marché	Montage et lancement de l'appel d'offre Sélection du prestataire									x	x			
		Exécution/suivi	Exécution du projet ; Suivi-évaluation ; Réception									x	x			
SANTÉ	Equipement CSI Lala	Etude de faisabilité	Mobilisation de l'équipe technique Collecte et analyse des données Montage de la requête de financement	Mairie	PNDP								x	x	Lala	
		Mobilisation des fonds	Sensibilisation de la population ; Organisation des collectes au sein de la Communauté											x		x
		Passation de marché	Montage et lancement de l'appel d'offre Sélection du prestataire											x		x
		Exécution/suivi	Exécution du projet ; Suivi-évaluation ; Réception											x		x

5.2.3. Plan de passation des marchés

Le plan de passation et d'exécution des marchés est fonction des projets à compétence de la Commune. La programmation de la passation des autres marchés dépend du chronogramme du BIP et de la nature de la collaboration entre la Commune et ses autres partenaires de la Commune. Le tableau ci-dessous présente ledit plan :

Tableau 13 : Plan de passation et d'exécution des marches

N°	Désignation du projet	Source de financement	Montant	Exam en DAO	Lancem ent AO	Dépouill ement	Analyse des offres	Proposit ion attributi on	Délai d'exécut ion	Public ation résultats	Examen projet marché	Signatur e marché	Notificati on démarra ge des travaux	Réception provisoire
AO n°01	Construction de 06 salles de classe dans les écoles primaires et maternelles publiques de Bèkè route (02), Ouro-Idjé (02), EM Gbiti (02) ,	PNDP Commune	17 850 000	15/02/2011	28/02/2011	28/03/2011	28/03/2011	29/03/2011	03 mois	01/04/2011	05/04/2011	08/04/2011	22/04/2011	22/06/2011
AO n°02	Construction et équipement de deux (02) salles de classe à Bedobo	BIP 2011	18 000 000	15/02/2011	28/02/2011	28/03/2011	28/03/2011	29/03/2011	03 mois	01/04/2011	05/04/2011	08/04/2011	22/04/2011	22/06/2011
AO n°03	Construction d'un (01) forage d'eau à Wantamo	MINEE BIP 2011	8 000 000	15/02/2011	28/02/2011	28/03/2011	28/03/2011	29/03/2011	02 mois	01/04/2011	05/04/2011	08/04/2011	22/04/2011	22/06/2011
AO n°04	Construction d'un (01) forage à la SAR/SM de Ketté	Emploi et Formation Professionnelle BIP 2011	8 000 000	15/02/2011	28/02/2011	28/03/2011	28/03/2011	29/03/2011	02 mois	01/04/2011	05/04/2011	08/04/2011	22/04/2011	22/06/2011
AO n°05	Réhabilitation de 03 puits d'eau à Wantamo (01), Gogazi (01) et Timangolo (01)	MINADER BIP 2011	7 500 000	15/02/2011	28/02/2011	28/03/2011	28/03/2011	29/03/2011	02 mois	01/04/2011	05/04/2011	08/04/2011	22/04/2011	22/06/2011
AO n°06	Construction de six (06) puits d'eau Ketté(02)	Commune PNDP	36 850 000	15/06/2011	28/06/2011	28/07/2011	28/07/2011	29/07/2011	2 mois	01/09/2011	05/09/2011	08/09/2011	22/09/2011	22/11/2011

	Tekzoukpé (01), Hotel de ville (01) Gonkora barriere (01) et Zalingo (01)													
AO n° 07	Réhabilitation de 03 salles de classe (Gogazi (01), Timangolo (02))	PNDP Commune	6 300 000	12/04/ 2011	26/04/20 11	26/05/20 11	26/05/20 11	27/05/20 11	3 mois	01/08/2 011	05/09/20 11	08/9/201 1	24/09/20 11	29/12/2011
AO n° 08	Installation des panneaux solaires au CETIC de Ketté	MNESEC BIP 2011	20 000 000	04/07/ 2011	18/07/20 11	18/08/20 11	18/08/20 11	19/08/20 11	2 mois	01/10/2 011	05/10/20 11	8/10/201 1	25/10/20 11	25/11/2011
AO n° 9	Construction de 02 salles de classe au CETIC de Kette	MINESEC BIP 2011	18 000 00 0	07/06/ 2011	21/06/20 11	21/06/20 11	21/07/20 11	22/07/20 11	3 mois	01/11/2 011	05/11/20 11	08/11/20 11	22/11/20 11	27/12/2011
AO n° 10	Construction de 02 salles de classe au CES de Boubara	MINESEC BIP 2011	18 000 000	07/06/ 2011	21/06/20 11	21/06/20 11	21/07/20 11	22/07/20 11	3 mois	01/11/2 011	05/11/20 11	08/11/20 11	22/11/20 11	27/12/2011
AO n° 11	Construction de deux (02) hangars de marchés à Bedobo (01), Timangolo (01)	PNDP Commune	9 500 000	26/04/ 2011	08/05/20 11	08/05/20 11	09/06/20 11	10/06/20 11	4 mois	02/11/2 011	7/11/201 1	11/11/20 11	25/11/20 11	27/12/2011
AO n° 12	Construction du hangar du marché à Gbiti	PADDZOF	22 000 000	07/06/ 2011	21/06/20 11	21/06/20 11	21/07/20 11	22/07/20 11	3 mois	01/11/2 011	05/11/20 11	08/11/20 11	22/11/20 11	27/12/2011
AO n° 13	Construction et équipement du foyer communautaire de Boubara	PADDZOF Commune	34 000 00 0	15/06/ 2011	28/06/20 11	28/07/20 11	28/07/20 11	29/07/20 11	3 mois	01/11/2 011	05/11/20 11	08/11/20 11	22/11/20 11	22/12/2011
AO n° 14	Achèvement de 04 salles de classe au Lycée Bilingue de Ketté	PNDP Commune	17 778 000	26/04/ 2011	08/05/20 11	08/05/20 11	09/06/20 11	10/06/20 11	4 mois	02/11/2 011	7/11/201 1	11/11/20 11	25/11/20 11	27/12/2011

6. MECANISME DE SUIVI-EVALUATION

Le renforcement de la capacité opérationnelle de la Commune constitue à la fois un objectif et une mesure d'accompagnement du présent PCD, afin de permettre à la Commune d'être apte à assumer ses responsabilités de maître d'ouvrage.

La Commune renforcera son opérationnalité par des différentes formations spécifiques et la mise en état de fonctionnement son organigramme. Mais l'organisation et la gestion du PCD sera basé essentiellement sur la mise en place d'un Comité de suivi communal qui viendra en appui à l'exécutif communal.

6.1. COMPOSITION ET ATTRIBUTIONS DU COMITE DE SUIVI-EVALUATION DU PCD

6.1.1. Missions du Comité de suivi-évaluation

Le comité de suivi aura pour missions principales le suivi de la programmation et de la mise en œuvre des actions/projets retenus dans le PCD. Dans ce contexte :

- Il participe à la mise en place du système communal de suivi,
- Veille au bon fonctionnement de ce système de suivi,
- Rend compte à l'exécutif communal,
- Participe aux séances d'auto évaluation,
- Suit l'exécution et les délais de réalisation de chaque activité,
- Communique, informe l'exécutif communal sur l'état d'avancement des activités et des difficultés rencontrées dans l'exécution de leurs missions,
- Le mandat de ce comité est de 3 ans.

6.1.2. Composition du Comité de suivi

Le comité de suivi qui a été mis en place à la suite des élections démocratiques est composé de 05 membres réparti de la manière suivante:

Tableau 14 : Composition du Comité de Suivi

N°	Nom et prénom	Poste occupé	Position au niveau communal
1	GBANGA Emmanuel	Président	Maire
2	SIRKI Kouli Fulbert	Vice-président	Deuxième Adjoint au Maire
3	WAMBA Georges)	Rapporteur	Secrétaire Général
4	SOULE SADOU	Membre	Chef de la communauté musulmane de Ketté
5	GOMINA Daniel	Membre	Conseiller Municipal secteur Ketté centre
6	KOMBEL Emmanuel	Membre	Conseiller Municipal secteur Ketté ouest
7	KAMBA Jean Claude II	Membre	Conseiller Municipal secteur Gbiti
8	DALI Julienne	Membre	Conseiller Municipal secteur Boubara
9	BANDA NDOKE Félix	Membre	Conseiller Municipal secteur Timangolo
10	DOKO Modeste	Membre	Président du comité de concertation de Bédobo
11	TIDIKE Salomon	Membre	Président de l'association ESTOD
12	ALI Djibrin	Membre	Personnes ressources
13	DODO NDOKE	Membre	Personnes ressources

6.1.3. Les acteurs de la mise en œuvre du PCD

Le tableau suivant présente le rôle des principaux types d'acteurs pour la mise en œuvre du PCD de Ketté

Tableau 15 : Rôle des acteurs de la mise en œuvre du suivi évaluation

Acteurs	Activités	Echéancier
Etat	Mise en place des appuis (aides, subventions) pour les actions de la Commune	Dès l'adoption du plan et l'approbation par la tutelle (préfet du Noun)
Exécutif communal et Conseil Municipal	Développement d'un marketing social sur le Plan à l'endroit de tous les acteurs Mise en place d'organe de suivi (Comité de suivi) Election des membres du comité de suivi et leur installation Arrêté communal instituant le comité de suivi Promotion du Plan auprès des bailleurs et des partenaires au développement	Dès l'adoption du plan
Services techniques déconcentrés de l'Etat (SDE)	Accompagnement de la mise en œuvre des actions spécifiques	Activité permanente
Bailleurs et partenaires	Contribution au développement communal, Financement de certaines activités prioritaires, suivi-évaluation des activités financées ou appuyées	Sur la durée du Plan en fonction des besoins
Opérateurs économiques	Financement de certaines activités prioritaires - Incitations à soumettre des propositions de prestations de services pour certaines activités	Sur la durée du Plan en fonction des besoins
Associations et autres organisations	Sollicitation pour contribuer au financement de certaines actions prioritaires	Sur la durée du Plan en fonction des besoins
Populations	Sollicitation pour les travaux à haute intensité de main d'œuvre Contributions diverses	Sur la durée du Plan en fonction des besoins

Source : Notre étude

6.2. INDICATEURS DE SUIVI ET D'EVALUATION (PAR RAPPORT AU PIA)

Tableau 16 : Indicateurs de suivi et d'évaluation

Secteur	Micro-projets	Indicateurs de suivi et d'évaluation
Eau et Energie	Construction de 2 forages à Wantamo et SAR/SM Ketté	Nombre de forage construit
	Construction de six (6) puits d'eau (Ketté 2, Tezouké 1, Hotel de ville 1, Gonkora Barrière 1, Zalingo 1)	Nombre de puits construits
	Réhabilitation de 3 puits d'eau (Gogazi, Timangolo et Wantamo)	Nombre de puits réhabilité
Education de Base	Installation des panneaux solaires au CETIC	Panneaux solaires installés et fonctionnels
	Construction de 06 salles de classe dans les écoles primaires et maternelles publiques Bèkè route (02), Ouro-Idjé (02), Gbiti (02), Bédobo (02)	Nombre de salles de classe construits
Enseignements Secondaires	Réhabilitation de 3 salles de classe (Gogazi (01), Timangolo (02))	Nombre de salle de classe réhabilité
	Construction de 4 salles de classe au CETIC de Kette (02), CES de Boubara (02)	Nombre de salles de classe construits
	Achèvement de 04 salles de classes Lycée Bilingue de Ketté	Nombre de salle de classe réhabilité
	Construction de 2 hangars dans les marchés de Timangolo (1) et Bedobo (1)	Nombre de hangar construit
	Construction d'une boutique au nouveau	Existence d'une boutique au

Secteur	Micro-projets	Indicateurs de suivi et d'évaluation
Commerce	marché de Boubara	nouveau marché de Boubara
	Construction Hangar Marché de Gbiti	Un hangar construit au marché de Gbiti
Travaux Publiques	Petit équipement pour travaux HIMO axe Gogazi Ketté	Disponibilité petit équipement pour travaux HIMO
Santé Publique	Equipement CSI de LALA	Equipements disponibles au CSI de Lala
	Redynamisation des COSA et COGE dans toutes les formations sanitaires	Nombre et type d'activité de redynamisation menée
	Création et opérationnalisation d'une UPEC à l'hôpital de district	UPEC créée et fonctionnel à Ketté
Administration territoriale, décentralisation et maintien de l'ordre	Confection des plaques d'identification de chaque village	Nombre de plaques confectionnées confectionnée et implantée
	Equipement hôtel de ville en voiture	Equipement mis en place
	Recrutement du personnel qualifié (2 agents communaux)	Nombre et qualification du personnel recruté
	opérationnalisation de l'organigramme	Organigramme fonctionnel
	Elaboration et mise en œuvre d'un plan de communication et de marketing communal	Existence d'un plan de communication marketing Nombre d'actions menées
	Mise en place d'un mécanisme de suivi évaluation	Nombre de séances de suivi – évaluation réalisée Existence des rapports de suivi évaluation
	Elaboration d'une stratégie de recouvrement des créances et taxes communales	stratégie de recouvrement des créances et taxes communales appliquée
	Mise à jour des sommiers et fichiers des contribuables	Sommier et fichier des contribuables à jour
Elevage	Construction de 03 aires d'abattage à Boubara, Gbiti et Ketté	Nombre d'aire d'abattage construit
	Equipement mobiliers de bureau Délégation d'Arrondissement Elevage, Pêche et Industries Animales	Equipement acquis
Affaires sociales	Redynamisation du service d'état civil de la Commune	Nature d'action de redynamisations menées
	Etablissement d'actes de naissance aux enfants qui en sont dépourvus (dans tous les villages)	Nombre d'enfant ayant bénéficié
	Intensification la sensibilisation sur les procédures d'établissement des actes de naissance	Nombre de campagne menée
Transport	Organisation de deux campagnes de sensibilisation des transporteurs	Nombre de campagne organisée
	Appui des transporteurs moto à l'obtention de permis de conduire	Nombre de transporteurs appuyés
Développement urbain et Habitat	Organisation des campagnes d'investissement humain	Nombre de campagne organisée
	Sensibilisation des populations sur leur adhésion à la journée de propreté	Nombre de campagne organisée
	Sensibilisation des populations sur l'importance des latrines	Nombre de campagne organisée
	Embellissement de l'esplanade de l'hôtel de ville de Ketté	Surface embellie
Enseignement supérieur	Octroi des bourses scolaires aux bacheliers et étudiants de l'arrondissement de Ketté	Nombre d'élèves et étudiants ayant bénéficié de la bourse
Culture	Construction et équipement du foyer communautaire Boubara	Foyer construit

6.3. MECANISME DE REVISION DU PCD ET DE PREPARATION DU PIA

Le plan d'investissement annuel sera préparé chaque début d'année par l'équipe communale en collaboration avec les sectoriels représentés dans la Commune. Le PIA devra suivre après une autoévaluation du PIA précédent, afin de prendre en compte les écarts éventuels et/ou de capitaliser les acquis dans les prochaines orientations.

Le PCD devra être révisé tous les cinq ans. Il s'agira non seulement d'actualiser les données secondaires de la Commune, mais également d'élaborer un nouveau plan d'action triennal toujours sur la base d'une autoévaluation comme dans le cas de la préparation du PIA.

7. PLAN DE COMMUNICATION SUR LA MISE EN ŒUVRE DU PCD.

1. Communication interne au sein de la commune en tant qu'institution

objectif	activité	émetteur	récepteur	Supports/outils	période	indicateurs
Assurer une bonne circulation de l'information en interne	créer un carnet d'adresses	chargé de communication	Conseiller municipaux	Carnet	Juin 2011	carnet d'adresses
	créer une fiche de circulation interne des documents	Chargé de la communication	Conseillers municipaux	Affiche	Juin 2011	fiche de circulation interne des documents
	créer un Livret d'accueil : ou «welcome package» fournit des repères au nouvel arrivant et participe à son intégration au sein de la structure	Chargé de la communication	Personnel communal Conseillers municipaux	Livret imprimé	Sept 2011	Livret d'accueil
	créer un tableau d'affichage	Chargé de la communication	Personnel communal Conseillers municipaux	Tableau fixé sur un mur	Juillet 2011	tableau d'affichage fixé à la commune
	Instituer la réunion du personnel	SG	Personnel communal		Mai 2011	Compte rendus

2. La communication institutionnelle

a) La communication avec les autorités et les sectoriels

objectif	activités	émetteur	récepteur	Support/outil	période	indicateur
Informier régulièrement les autorités nationales, régionales et locales des activités de la commune les autorités	Produire et diffuser un rapport trimestriel d'activités	Chargé de la communication agent de développement	-membres du gouvernement -gouverneur -sectoriels -préfet	Rapport trimestriel	trimestriel	Cahier de transmission

b) La communication entre et avec les bénéficiaires

objectif	activités	émetteur	récepteur	Support/outil	période	indicateur
Sensibiliser les populations sur	-organiser des causeries éducatives avec les populations	-maires -conseillers municipaux	-communautés	Plan communal de développement		Enquêtes participative

l'importance des activités de développement						
Expliquer le DSCE aux populations	Organiser des campagnes de sensibilisation et de vulgarisation sur le DSCE au niveau des communautés	-Délégués départementaux MINEPAT	-communes -communautés	DSCE		Liste de présence
Restituer le plan communal de développement aux populations pour les engager dans la mise en œuvre des actions convenues	Séance de restitution des PCD au niveau des communautés	-Maire -Conseillers municipaux	communautés	Plans communaux de développement		
Promouvoir la gouvernance locale	Communiquer sur le budget et le compte administratif de la commune	maire	communautés	-Médias locaux -Site internet communal -concertation avec les communautés -babillard de la commune		

c) Communication avec la société civile et le secteur privé

objectif	activité	émetteur	récepteur	Supports/outils	période	indicateurs
Impliquer la société civile et le secteur privé dans la conduite des actions de développement	Organiser des rencontres avec la société civile et le secteur privé	Le maire	Société civile/secteur privé	correspondances		
Constituer une banque de données sur la société civile et le secteur privé	Mettre en place un répertoire	Chargé de la communication	maire			Répertoire disponible
Informier régulièrement la société civile et le secteur privé sur les activités de la commune	Concevoir et diffuser un rapport d'activités trimestriel	Chargé de la communication	Société civile, secteur privé	-Rapport d'activités trimestriel, semestriel et annuel -site internet -mailing		Liste de diffusion du rapport

d) la Communication avec les partenaires techniques et financiers

objectif	activités	émetteur	récepteur	Support/outil	période	indicateur
Identifier les partenaires	Constituer un répertoire des partenaires	Chargé de la communication	maires	Plan communal de développement		Répertoire disponible
Sensibiliser et impliquer les partenaires dans le processus de développement de la commune	Organiser des séances de travail et créer des cadres de concertation entre la commune et les partenaires	Chargé de la communication	maires	Séances de travail		Compte rendu disponible
Informier régulièrement les partenaires sur l'exécution du plan de développement et des autres activités de la commune	Produire et diffuser le rapport d'activités	-Maire -Conseillers municipaux	Projets et programmes Bailleurs de fonds ONG	Rapport d'activités		Rapport diffusé

e) Communication avec les élites extérieures et la diaspora

objectif	activités	émetteur	récepteur	Support/outil	période	indicateur
Identifier les élites extérieures et acteurs de la diaspora	Constituer un répertoire des	Chargé de la communication	maires			Répertoire disponible
Sensibiliser et impliquer les élites extérieures et les élites de la diaspora dans le processus de développement de la commune	Organiser des campagnes de sensibilisation auprès des élites extérieures et les acteurs de la diaspora	Chargé de la communication	maires	Campagnes d'information avec plan communal de développement comme support		Compte rendu disponible
Informier régulièrement les élites extérieures et les acteurs de la diaspora sur l'exécution du plan de développement et des autres activités de la commune	Produire et diffuser le rapport d'activités	-Maire -Conseillers municipaux	Elites extérieures diaspora	Rapport d'activités transmis par email ou diffusé sur le site internet de la commune		Rapport diffusé

1. La communication de masse

Objectif	Activité	Emetteur	Récepteur	Support/outil	Période	Indicateur
Informier le grand public sur les activités de la commune, l'élaboration et la mise en œuvre du plan communal de développement	Organiser des émissions sur les radios communautaires ou régionales	Chargé de communication	la Grand public	Médias de masse		Nombre d'émissions diffusées
	Concevoir, mettre en ligne et actualiser régulièrement le site web de la commune	Chargé de communication	la Public national et international	Site internet		Site en ligne
	Organiser des points de presse	Chargé de communication	la journalistes	dossiers de presse		
	Réaliser des reportages et des documentaires sur les activités de la commune	Chargé de communication	la Grand public			
	Créer et diffuser un journal communal	Chargé de communication	la Grand public			Nombre d'éditions

2. Actions de plaidoyer

Objectif	Activité	Emetteur	Récepteur	Support/ outil	Période	Indicateur
Rechercher des financements alternatifs pour la mise en œuvre du plan de développement	Organiser des rencontres auprès du MINEPAT	maire	MINEPAT	PCD et état de mise en œuvre	Juin-septembre 2011	
	Organiser des rencontres auprès des bailleurs et des projets ainsi que les programmes	Maire	partenaires	PCD et état de mise en œuvre	Juin-septembre 2011	
	Organiser des rencontres auprès du secteur privé	Maire	Chefs d'entreprise	PCD et état de mise en œuvre	Juin-septembre 2011	
	Organiser des rencontres avec la diaspora	Maire	Diaspora		Juin-septembre 2011	

8. CONCLUSION

Le présent rapport a été consacré à la mise en œuvre du processus de planification Communale dans la Commune de Ketté de novembre 2010 à mars 2011. Sur la base des différents diagnostics participatifs, les problèmes de développement secteur par secteur ont été identifiés et analysés. Il s'en est suivi une planification stratégique et opérationnelle qui permettra désormais à la Commune de Ketté de disposer d'une vision et une stratégie de développement à court, moyen et long terme.

Le PCD de la Commune de Ketté se veut être un outil de travail pour la Commune et un cadre de référence qui permet à la Commune de négocier et de développer des partenariats pour le développement de la localité. En outre, le PCD est une source d'informations à la disposition des populations et des partenaires. En tant que tel, il voudrait présenter la « carte d'identité » la plus significative possible qui rendrait compte tant des potentialités objectives de la Commune que des contraintes matérielles, humaines et sociales limitant les chances de son développement. Durant toute l'intervention, l'accent a été mis sur la participation effective de toutes les parties prenantes dans toutes les phases du processus.

Les résultats des différents diagnostics révèlent entre autres problèmes majeurs et urgents dans différents secteurs entre autre :

- une grande pauvreté de la Commune en termes d'infrastructures sociales et économiques (éducation, santé, infrastructures marchand, eau et énergie...);
- un faible développement de l'économie locale ;
- une grande vulnérabilité socio-économique (accès limité aux soins de santé de qualité, l'analphabétisme, faible accès et niveau de revenus bas, l'insécurité alimentaire ...etc.)
- un faible développement organisationnel et institutionnel de la Commune et des organisations paysannes ;
- l'enclavement de la Commune (mauvais état des routes, accès limité à l'information) ;
- une grande vulnérabilité des populations au VIH/SIDA, notamment les femmes et les jeunes
- etc.

Sur la base de l'analyse des problèmes prioritaires des secteurs clés de développement de la Commune et en prenant en considération les ressources disponibles et mobilisables, une planification a été réalisée et budgétisée.

Le challenge à relever par la Commune de Ketté est donc de mobiliser effectivement des ressources suffisantes et durables pour assurer la mise en œuvre du PCD

BIBLIOGRAPHIE

- 1- Commune de Ketté, PNDP (2011) : Rapport de Diagnostic de l'Espace Urbain Communal (DEUC) de la Commune de Ketté ;
- 2- Commune de Ketté, PNDP (2011): Rapport de Diagnostic Participatif Niveau Villages consolidé de la Commune de Ketté (DPNV) ;
- 3- Commune de Ketté, PNDP (2011): Rapport de Diagnostic Institutionnel Communal de la Commune de Ketté ;
- 4- Commune de Ketté, PNDP (2011) : Rapport monographie de la Commune de Ketté ;
- 5- GBANGA. E, 2008 : Document de monographie de Ketté ;
- 6- Délégation Départementale de l'Elevage, Pêche et Industrie Animale, 2010 : Rapport statistique ;
- 7- Délégation Départementale de l'Education de Base de la Kadey, 2010 : Rapport statistique
- 8- Délégation Départementale des Enseignements Secondaires, 2010 : Rapport statistique

ANNEXES

Annexe 1: Fiches de projets du CDMT

FICHE DE PROJET N°1 : CONSTRUCTION DE 06 SALLES DE CLASSE DANS LES ECOLES PRIMAIRES (BEKE ROUTE, OURO-IDJE,) ET MATERNELLES PUBLIQUES (GBITI)

1	Mois	Année	Observations
Date d'établissement	02	2011	

2		INFORMATIONS SUR LE PROJET
Nom de la Commune bénéficiaire	Ketté	
Département	KADEY	
Région	EST	
Titre du Projet	Construction de 06 salles de classe dans les écoles primaires (Béké route, Ouro-Idjé,) et maternelles publiques (Gbiti)	

3		FINANCEMENT DU PROJET (sur 1 an)
Libellés	Montants	
Contribution sur budget Communal	850 000	
Contribution sur budget de l'Etat	0	
Autres co-financements confirmés	0	
Montant sollicité (PNDP)	17 000 000	
Total	17 850 000	

4		OBJECTIFS DU PROJET
Groupes cible bénéficiaires	486 enfants de 3 à 14 ans pour 2 écoles primaires (Béké route, Ouro-Idjé,) et 1 école maternelle (Gbiti)	
Problèmes à résoudre	Difficulté d'accès à l'éducation	
Objectifs globaux	Faciliter l'accès à l'éducation de qualité	
Objectifs spécifiques	Accroître en 2011, le niveau d'infrastructures dans 02 écoles primaires (Béké route, Ouro-Idjé,) et 01 école maternelle (Gbiti)	
Résultats attendus	<ul style="list-style-type: none"> - 02 bâtiments de 02 salles construits dans les écoles primaires de (Béké route, Ouro-Idjé) ; - 01 bâtiment de 02 salles de classe à l'école maternelle de Gbiti 	
Activités	<ul style="list-style-type: none"> - Étude de faisabilité ; - Montage de la requête de financement ; - Mobilisation des ressources (matérielles, financières et humaines) ; - Passation du marché ; - Exécution du projet ; - Evaluation et réception. 	

5		LIEN AVEC LA PROGRAMMATION
Orientations	Description	
PCD	Améliorer le cadre et les conditions de vie des populations locales	
Stratégie sectorielle	Augmenter l'offre, la qualité et l'adéquation de la formation	
Politique nationale (DSCE)	Accélérer la croissance et créer des emplois afin de réduire la pauvreté (2019)	
Autres à préciser (OMD 2)	Assurer l'éducation primaire pour tous	

6				COMPLEMENTARITE AVEC AUTRES INTERVENANTS
Titre	Bailleur (s)	Terminé	En cours	
		Cocher		
RAS	RAS	RAS	RAS	

Commenté [P1]: Le PADZOF ne vas –t-il pas construire des salles de classe ou d'autres infrastructure dans la Commune de Kette, d'après vous qu'est-ce que la complémentarité dans les actions ?

FICHE DE PROJET N° 2 : CONSTRUCTION ET EQUIPEMENT DE 02 SALLES DE CLASSE A L'ECOLE PRIMAIRE PUBLIQUE DE BEDOBO

1	Mois	Année	Observations
Date d'établissement	02	2011	

2	INFORMATIONS SUR LE PROJET		
Nom de la Commune bénéficiaire	Ketté		
Département	KADEY		
Région	EST		
Titre du Projet	Construction et équipement de deux (02) salles de classe à l'école publique de Bedobo		

3	FINANCEMENT DU PROJET (sur 1 an)	
Libellés	Montants	
Contribution sur budget Communal	0	
Contribution sur budget de l'Etat	18 000 000	
Autres co-financements confirmés	0	
Montant sollicité	18 000 000	
Total	18 000 000	

4	OBJECTIFS DU PROJET	
Groupes cible bénéficiaires	296 enfants de 3 à 14 ans à l'école primaire publique de Bedobo	
Problèmes à résoudre	Difficulté d'accès à l'éducation	
Objectifs globaux	Faciliter l'accès à l'éducation de qualité	
Objectifs spécifiques	Accroître en 2011, le niveau d'infrastructures à l'école primaire publique de Bedobo	
Résultats attendus	<ul style="list-style-type: none"> - 01 bâtiment de 02 salles de classe est construit à l'école primaire publique de Bedobo - L'école de Bédobo est équipée en tables bancs (90) et dotée de 02 bureaux de maître 	
Activités	<ul style="list-style-type: none"> - Étude de faisabilité ; - Montage de la requête de financement ; - Mobilisation des ressources (matérielles, financières et humaines) ; - Passation du marché ; - Exécution du projet ; - Evaluation et réception. 	

5	LIEN AVEC LA PROGRAMMATION	
Orientations	Description	
PCD	Améliorer le cadre et les conditions de vie des populations locales	
Stratégie sectorielle	Augmenter l'offre, la qualité et l'adéquation de la formation	
Politique nationale (DSCE)	Accélérer la croissance et créer des emplois afin de réduire la pauvreté (2019)	
Autres à préciser (OMD 2)	Assurer l'éducation primaire pour tous	

6	COMPLEMENTARITE AVEC AUTRES INTERVENANTS			
Titre	Bailleur (s)	Terminé	En cours	
		Cocher		
RAS	RAS	RAS	RAS	

FICHE DE PROJET N° 3 : REHABILITATION DE 03 SALLES DE CLASSE DANS LES ECOLES PRIMAIRES PUBLIQUES DE GOGAZI (01) ET TIMANGOLO (02)

1	Mois	Année	Observations
Date d'établissement	03	2011	

2 INFORMATIONS SUR LE PROJET	
Nom de la Commune bénéficiaire	Ketté
Département	Kadey
Région	Est
Titre du Projet	Réhabilitation de 03 salles de classe dans les écoles primaires publiques de Gogazi (01) et Timangolo (02)

3 Financement du PROJET (sur 1 an)	
Libellés	Montants
Contribution sur budget Communal	300 000
Contribution sur budget de l'Etat	
Autres co-financements confirmés (PNDP)	6 000 000
Montant sollicité	
Total	6 300 000

4 OBJECTIFS DU PROJET	
Groupes cible bénéficiaires	395 élèves de 3 à 14 ans pour 2 écoles primaires (Gogazi et Timangolo)
Problèmes à résoudre	Délabrement des salles
Objectifs globaux	Améliorer la qualité et le cadre de l'éducation de base
Objectifs spécifiques	Accroître en 2011, l'offre en infrastructures scolaires dans les écoles de Gogazi et Timangolo
Résultats attendus	03 salles de classe réhabilitées
Activités	Étude de faisabilité ; Montage de la requête de financement ; Mobilisation des ressources (matérielles, financières et humaines) ; Passation du marché ; Exécution du projet ; Evaluation et réception.

5 LIEN AVEC LA PROGRAMMATION	
Orientations	Description
PCD	Améliorer le cadre et les conditions de vie des populations locales
Stratégie sectorielle	Augmenter l'offre, la qualité et l'adéquation de la formation
Politique nationale (DSCE)	Accélérer la croissance et créer des emplois afin de réduire la pauvreté (2019)
Autres à préciser	Assurer l'éducation primaire pour tous

6 COMPLEMENTARITE AVEC AUTRES INTERVENANTS			
Titre	Bailleur (s)	Terminé	En cours
		Cocher	
RAS	RAS	RAS	RAS

FICHE DE PROJET N° 4 : ALIMENTATION DU CETIC EN ENERGIE RENOUVELABLE

1	Mois	Année	Observations
Date d'établissement	05	2011	

2		INFORMATIONS SUR LE PROJET
Nom de la Commune bénéficiaire	Ketté	
Département	Kadey	
Région	Est	
Titre du Projet	Installation des panneaux solaires au CETIC de Ketté	

3		Financement du PROJET (sur 1 an)
Libellés	Montants	
Contribution sur budget Communal	0	
Contribution sur budget de l'Etat	20 000 000	
Autres co-financements confirmés	0	
Montant sollicité	20 000 000	
Total	20 000 000	

4		OBJECTIFS DU PROJET
Groupes cible bénéficiaires	Jeunes scolaires sortis des établissements primaires publiques et privées de la Commune de Ketté et environs, personnel enseignant et d'appui	
Problèmes à résoudre	Difficulté d'accès à l'énergie électrique au CETIC de Ketté	
Objectifs globaux	Améliorer la qualité de l'éducation au CETIC	
Objectifs spécifiques	Doter le CETIC d'une alimentation en énergie renouvelable	
Résultats attendus	Le CETIC est approvisionné en énergie électrique à partir des panneaux solaires	
Activités	Étude de faisabilité ; Montage de la requête de financement ; Mobilisation des ressources (matérielles, financières et humaines) ; Passation du marché ; Exécution du projet ; Evaluation et réception.	

5		LIEN AVEC LA PROGRAMMATION
Orientations	Description	
PCD	Améliorer le cadre et les conditions de vie des populations locales	
Stratégie sectorielle	Augmenter l'offre, la qualité et l'adéquation de la formation	
Politique nationale (DSCE)	Accélérer la croissance et créer des emplois afin de réduire la pauvreté (2019)	
Autres à préciser		

6				COMPLEMENTARITE AVEC AUTRES INTERVENANTS
Titre	Bailleur (s)	Terminé	En cours	
		Cocher		
RAS	RAS	RAS	RAS	

**FICHE DE PROJET N° 5 : CONSTRUCTION DE 02
SALLES DE CLASSE AU CETIC DE KETTE**

1	Mois	Année	Observations
Date d'établissement	05	2011	

2	INFORMATIONS SUR LE PROJET
Nom de la Commune bénéficiaire	Ketté
Département	Kadey
Région	Est
Titre du Projet	Construction de 2 salles de classe au CETIC de Ketté (02)

3	FINANCEMENT DU PROJET (sur 1 an)
Libellés	Montants
Contribution sur budget Communal	0
Contribution sur budget de l'Etat	18 000 000
Autres co-financements confirmés	0
Montant sollicité	18 000 000
Total	18 000 000

4	OBJECTIFS DU PROJET
Groupes cible bénéficiaires	Jeunes scolaires sortis des établissements primaires publiques et privées de la Commune de Ketté et environs
Problèmes à résoudre	Difficulté d'accès à l'éducation
Objectifs globaux	Faciliter l'accès à une éducation de qualité
Objectifs spécifiques	Accroître en 2011, le niveau d'infrastructures au CETIC de Ketté
Résultats attendus	Le CETIC est doté de 02 salles de classe
Activités	Étude de faisabilité ; Montage de la requête de financement ; Mobilisation des ressources (matérielles, financières et humaines) ; Passation du marché ; Exécution du projet ; Evaluation et réception.

5	LIEN AVEC LA PROGRAMMATION
Orientations	Description
PCD	Améliorer le cadre et les conditions de vie des populations locales
Stratégie sectorielle	Augmenter l'offre, la qualité et l'adéquation de la formation
Politique nationale (DSCE)	Accélérer la croissance et créer des emplois afin de réduire la pauvreté (2019)
Autres à préciser	

6	COMPLEMENTARITE AVEC AUTRES INTERVENANTS		
Titre	Bailleur (s)	Terminé	En cours
		Cocher	
RAS	RAS	RAS	RAS

**FICHE DE PROJET N° 6 : CONSTRUCTION DE 02 SALLES
DE CLASSE AU C.E.S DE BOUBARA**

1	Mois	Année	Observations
Date d'établissement	05	2011	
2 INFORMATIONS SUR LE PROJET			
Nom de la Commune bénéficiaire	Ketté		
Département	Kadey		
Région	Est		
Titre du Projet	Construction de 02 salles de classe au CES de Boubara		
3 FINANCEMENT DU PROJET (sur 1 an)			
Libellés	Montants		
Contribution sur budget Communal	0		
Contribution sur budget de l'Etat	18 000 000		
Autres co-financements confirmés	0		
Montant sollicité	18 000 000		
Total	18 000 000		
4 OBJECTIFS DU PROJET			
Groupes cible bénéficiaires	Environ 150 élèves au CES de Boubara		
Problèmes à résoudre	Difficulté d'accès à l'éducation		
Objectifs globaux	Faciliter l'accès à une éducation de qualité		
Objectifs spécifiques	Accroître en 2011, le niveau d'infrastructures au CES de Boubara		
Résultats attendus	Le CES de Boubara est doté de 02 salles de classe		
Activités	Étude de faisabilité ; Montage de la requête de financement ; Mobilisation des ressources (matérielles, financières et humaines) ; Passation du marché ; Exécution du projet ; Evaluation et réception.		
5 LIEN AVEC LA PROGRAMMATION			
Orientations	Description		
PCD	Améliorer le cadre et les conditions de vie des populations locales		
Stratégie sectorielle	Augmenter l'offre, la qualité et l'adéquation de la formation		
Politique nationale (DSCE)	Accélérer la croissance et créer des emplois afin de réduire la pauvreté (2019)		
Autres à préciser			
6 COMPLEMENTARITE AVEC AUTRES INTERVENANTS			
Titre	Bailleur (s)	Terminé	En cours
		Cocher	
RAS	RAS	RAS	RAS

**FICHE DE PROJET N° 7 : ACHEVEMENT DE 04 SALLES
DE CLASSE AU LYCEE BILINGUE DE KETTE**

1	Mois	Année	Observations	
Date d'établissement	05	2011		
2	INFORMATIONS SUR LE PROJET			
Nom de la Commune bénéficiaire	Ketté			
Département	Kadey			
Région	Est			
Titre du Projet	Achèvement de 04 salles de classe au Lycée Bilingue de Ketté			
3	FINANCEMENT DU PROJET (sur 1 an)			
Libellés				Montants
Contribution sur budget Communal				1 777 800
Contribution sur budget de l'Etat				0
Autres co-financements confirmés (PNDP)				16 000 200
Montant sollicité				17 778 000
Total				17 778 000
4	OBJECTIFS DU PROJET			
Groupes cible bénéficiaires	Plus de 230 élèves au Lycée Bilingue de Ketté			
Problèmes à résoudre	Difficulté d'accès à l'éducation			
Objectifs globaux	Faciliter l'accès à une éducation de qualité			
Objectifs spécifiques	Accroître en 2011, le niveau d'infrastructures au niveau du Lycée Bilingue de Ketté			
Résultats attendus	04 salles de classe sont achevées au Lycée Bilingue de Ketté			
Activités	Étude de faisabilité ; Montage de la requête de financement ; Mobilisation des ressources (matérielles, financières et humaines) ; Passation du marché ; Exécution du projet ; Evaluation et réception.			
5	LIEN AVEC LA PROGRAMMATION			
Orientations	Description			
PCD	Améliorer le cadre et les conditions de vie des populations locales			
Stratégie sectorielle	Augmenter l'offre, la qualité et l'adéquation de la formation			
Politique nationale (DSCE)	Accélérer la croissance et créer des emplois afin de réduire la pauvreté (2019)			
Autres à préciser				
6	COMPLEMENTARITE AVEC AUTRES INTERVENANTS			
Titre	Bailleur (s)	Terminé	En cours	
		Cocher		
RAS	RAS	RAS	RAS	

FICHE DE PROJET N°8 : CONSTRUCTION D'UN FORAGE D'EAU A SAR/SM KETTE			
1	Mois	Année	Observations
Date d'établissement	05	2011	
2	INFORMATIONS SUR LE PROJET		
Nom de la Commune bénéficiaire	Ketté		
Département	Kadey		
Région	Est		
Titre du Projet	Construction d'un (01) forage à la SAR/SM de Ketté		
3	FINANCEMENT DU PROJET (sur 1 an)		
Libellés			Montants
Contribution sur budget Communal			0
Contribution sur budget de l'Etat			8 000 000
Autres cofinancements confirmés			0
Montant sollicité			8 000 000
Total			8 000 000
4	OBJECTIFS DU PROJET		
Groupes cible bénéficiaires	17 élèves à la SAR/SM de Ketté, personnel enseignant et d'appui		
Problèmes à résoudre	Difficultés d'accès à l'eau potable à la SAR/SM de Ketté		
Objectifs globaux	Faciliter l'accès à l'eau potable à la SAR/SM de Ketté		
Objectifs spécifiques	Doter en 2011, la SAR/SM de Ketté d'un forage		
Résultats attendus	<ul style="list-style-type: none"> - 01 forage est construit à la SAR/SM de Ketté - 01 comité de gestion de point d'eau est mis en place et formé 		
Activités	<ul style="list-style-type: none"> Étude de faisabilité ; Mobilisation des ressources (matérielles, financières et humaines) ; Passation du marché ; Exécution du projet ; Evaluation et réception. 		
5	LIEN AVEC LA PROGRAMMATION		
Orientations	Description		
PCD	Améliorer le cadre et les conditions de vie des populations locales		
Stratégie sectorielle	Augmenter l'offre, la qualité et l'adéquation de la formation		
Politique nationale (DSCE)	Accélérer la croissance et créer des emplois afin de réduire la pauvreté (2019)		
Autres à préciser			
6	COMPLEMENTARITE AVEC AUTRES INTERVENANTS		
Titre	Bailleur (s)	Terminé	En cours
		Cocher	
RAS	RAS	RAS	RAS

**FICHE DE PROJET N° 9 : CONSTRUCTION DE 06
PUITS D'EAU A POMPE MANUELLE**

1	Mois	Année	Observations
Date d'établissement	05	2011	
2	INFORMATIONS SUR LE PROJET		
Nom de la Commune bénéficiaire	Ketté		
Département	Kadey		
Région	Est		
Titre du Projet	Construction de six (05) puits d'eau Ketté(02), Tekzoukpé (01), Hotel de ville (01), Gonkora barriere (01)		
3	FINANCEMENT DU PROJET (sur 1 an)		
Libellés			Montants
Contribution sur budget Communal			1 850 000
Contribution sur budget de l'Etat			0
Autres co-financements confirmés (PNDP)			29 000 00
Montant sollicité			30 850 000
Total			30 850 000
4	OBJECTIFS DU PROJET		
Groupes cible bénéficiaires	7 842 personnes environs		
Problèmes à résoudre	Difficulté d'accès à l'eau potable		
Objectifs globaux	Faciliter l'accès à l'eau potable		
Objectifs spécifiques	Doter chacun des villages (Tekzoukpé 1, Gonkora barrière 1 et Ketté Centre 3) d'un puits d'eau		
Résultats attendus	05 puits à pompe manuelle sont construits dans les villages (Tekzoukpé 1, Gonkora barrière 1 et Ketté Centre 3)		
Activités	Étude de faisabilité ; Montage de la requête de financement ; Mobilisation des ressources (matérielles, financières et humaines) ; Passation du marché ; Exécution du projet ; Evaluation et réception.		
5	LIEN AVEC LA PROGRAMMATION		
Orientations	Description		
PCD	Améliorer le cadre et les conditions de vie des populations locales		
Stratégie sectorielle	Améliorer l'offre et garantir l'accès de la majorité à l'eau potable		
Politique nationale (DSCE)	Accélérer la croissance et créer des emplois afin de réduire la pauvreté (2019)		
Autres à préciser (OMD)	Assurer un environnement durable		
6	COMPLEMENTARITE AVEC AUTRES INTERVENANTS		
Titre	Bailleur (s)	Terminé	En cours
RAS	RAS	RAS	RAS

**FICHE DE PROJET N° 10 : CONSTRUCTION DE UN (01) PUIITS
D'EAU A POMPE MANUELLE A ZALINGO**

1	Mois	Année	Observations
Date d'établissement	05	2011	
2 INFORMATIONS SUR LE PROJET			
Nom de la Commune bénéficiaire	Ketté		
Département	Kadey		
Région	Est		
Titre du Projet	Construction de un (01) puits d'eau à pompe manuelle à Zalingo		
3 FINANCEMENT DU PROJET (sur 1 an)			
Libellés		Montants	
Contribution sur budget Communal		0	
Contribution sur budget de l'Etat		0	
Autres co-financements confirmés (PADDZOF)		6 000 000	
Montant sollicité		6 000 000	
Total		6 000 000	
4 OBJECTIFS DU PROJET			
Groupes cible bénéficiaires	400 personnes environs		
Problèmes à résoudre	Difficulté d'accès à l'eau potable		
Objectifs globaux	Faciliter l'accès à l'eau potable		
Objectifs spécifiques	Doter le village Zalingo d'un puits d'eau à pompe manuelle		
Résultats attendus	01 puits d'eau à pompe manuelle est construit dans le village Zalingo		
Activités	Étude de faisabilité ; Montage de la requête de financement ; Mobilisation des ressources (matérielles, financières et humaines) ; Passation du marché ; Exécution du projet ; Evaluation et réception.		
5 LIEN AVEC LA PROGRAMMATION			
Orientations	Description		
PCD	Améliorer le cadre et les conditions de vie des populations locales		
Stratégie sectorielle	Améliorer l'offre et garantir l'accès de la majorité à l'eau potable		
Politique nationale (DSCE)	Accélérer la croissance et créer des emplois afin de réduire la pauvreté (2019)		
Autres à préciser	Assurer un environnement durable		
6 COMPLEMENTARITE AVEC AUTRES INTERVENANTS			
Titre	Bailleur (s)	Terminé	En cours
		Cocher	
RAS	RAS	RAS	RAS

FICHE DE PROJET N° 11 : REHABILITATION DE 03 PUIITS D'EAU A WANTAMO (01), GOGAZI (01) ET TIMANGOLO (01)				
1		Mois	Année	Observations
	Date d'établissement	05	2011	
2	INFORMATIONS SUR LE PROJET			
	Nom de la Commune bénéficiaire	Ketté		
	Département	Kadey		
	Région	Est		
	Titre du Projet	Réhabilitation de 03 puits d'eau à Wantamo (1), Gogazi (1) et Timangolo (1)		
3	FINANCEMENT DU PROJET (sur 1 an)			
	Libellés	Montants		
	Contribution sur budget Communal	0		
	Contribution sur budget de l'Etat (MINADER BIP 2011)	7 500 000		
	Autres co-financements confirmés	0		
	Montant sollicité	7 500 000		
	Total	7 500 000		
4	OBJECTIFS DU PROJET			
	Groupes cible bénéficiaires	2 637 personnes environs		
	Problèmes à résoudre	Difficulté d'accès à l'eau potable		
	Objectifs globaux	Faciliter l'accès à l'eau potable		
	Objectifs spécifiques	Doter les villages Wantamo, Gogazi et Timangolo d'un puits d'eau à pompe manuelle		
	Résultats attendus	03 puits d'eau à pompe manuelle sont réhabilités dans les villages Wantamo, Gogazi et Timangolo		
	Activités	Étude de faisabilité ; Montage de la requête de financement ; Mobilisation des ressources (matérielles, financières et humaines) ; Passation du marché ; Exécution du projet ; Evaluation et réception.		
5	LIEN AVEC LA PROGRAMMATION			
	Orientations	Description		
	PCD	Améliorer le cadre et les conditions de vie des populations locales		
	Stratégie sectorielle	Améliorer l'offre et garantir l'accès de la majorité à l'eau potable		
	Politique nationale (DSCE)	Accélérer la croissance et créer des emplois afin de réduire la pauvreté (2019)		
	Autres à préciser	Assurer un environnement durable		
6	COMPLEMENTARITE AVEC AUTRES INTERVENANTS			
	Titre	Bailleur (s)	Terminé	En cours
			Cocher	
	RAS	RAS	RAS	RAS

FICHE DE PROJET N° 12 : CONSTRUCTION DE DEUX (02) HANGARS DE MARCHES A BEDOBO (01), TIMANGOLO (01)				
1		Mois	Année	Observations
	Date d'établissement	05	2011	
2	INFORMATIONS SUR LE PROJET			
	Nom de la Commune bénéficiaire	Ketté		
	Département	Kadey		
	Région	Est		
	Titre du Projet	Construction de deux (02) hangars de marchés à Bedobo (01), Timangolo (01)		
3	FINANCEMENT DU PROJET (sur 1 an)			
	Libellés	Montants		
	Contribution sur budget Communal	1 500 000		
	Contribution sur budget de l'Etat	0		
	Autres co-financements confirmés (PNDP)	8 000 000		
	Montant sollicité	9 500 000		
	Total	9 500 000		
4	OBJECTIFS DU PROJET			
	Groupes cible bénéficiaires	Environs 300 Commerçants et 50 Bayam salam		
	Problèmes à résoudre	Difficulté de commercialisation des produits		
	Objectifs globaux	Faciliter la commercialisation des produits		
	Objectifs spécifiques	Améliorer les infrastructures marchandes		
	Résultats attendus	Deux hangars sont construits dans les marchés de Bedobo et Timangolo		
	Activités	Étude de faisabilité ; Montage de la requête de financement ; Mobilisation des ressources (matérielles, financières et humaines) ; Passation du marché ; Exécution du projet ; Evaluation et réception.		
5	LIEN AVEC LA PROGRAMMATION			
	Orientations	Description		
	PCD	Améliorer le cadre et les conditions de vie des populations locales		
	Stratégie sectorielle	Améliorer l'offre et garantir l'accès de la majorité aux infrastructures marchandes		
	Politique nationale (DSCE)	Accélérer la croissance et créer des emplois afin de réduire la pauvreté (2019)		
	Autres à préciser			
6	COMPLEMENTARITE AVEC AUTRES INTERVENANTS			
	Titre	Bailleur (s)	Terminé	En cours
			Cocher	
	RAS	RAS	RAS	RAS

FICHE DE PROJET N° 13 : CONSTRUCTION DE HANGAR AU MARCHE DE GBITI				
1		Mois	Année	Observations
Date d'établissement		07	2011	
2	INFORMATIONS SUR LE PROJET			
Nom de la Commune bénéficiaire		Ketté		
Département		Kadey		
Région		Est		
Titre du Projet		Construction de hangar au marché de Gbiti		
3	FINANCEMENT DU PROJET (sur 1 an)			
Libellés			Montants	
Contribution sur budget Communal			0	
Contribution sur budget de l'Etat			0	
Autres co-financements confirmés (PADDZOF)			22 000 000	
Montant sollicité			22 000 000	
Total			22 000 000	
4	OBJECTIFS DU PROJET			
Groupes cible bénéficiaires		3 000 commerçants, petits commerçants et bayam salam environs		
Problèmes à résoudre		Difficulté de commercialisation des produits		
Objectifs globaux		Faciliter la commercialisation des produits		
Objectifs spécifiques		Améliorer les infrastructures marchandes		
Résultats attendus		Deux hangars sont construits dans les marchés de Bedobo et Timangolo		
Activités		Étude de faisabilité ; Montage de la requête de financement ; Mobilisation des ressources (matérielles, financières et humaines) ; Passation du marché ; Exécution du projet ; Evaluation et réception.		
5	LIEN AVEC LA PROGRAMMATION			
Orientations		Description		
PCD		Améliorer le cadre et les conditions de vie des populations locales		
Stratégie sectorielle		Améliorer l'offre et garantir l'accès de la majorité aux infrastructures marchandes		
Politique nationale (DSCE)		Accélérer la croissance et créer des emplois afin de réduire la pauvreté (2019)		
Autres à préciser				
6	COMPLEMENTARITE AVEC AUTRES INTERVENANTS			
Titre		Bailleur (s)	Terminé	En cours
RAS		RAS	RAS	RAS
			Cocher	

FICHE DE PROJET N° 14 : CONSTRUCTION ET EQUIPEMENT DU FOYER COMMUNAUTAIRE DE BOUBARA			
1	Mois	Année	Observations
Date d'établissement	07	2011	
2	INFORMATIONS SUR LE PROJET		
Nom de la Commune bénéficiaire	Ketté		
Département	Kadey		
Région	Est		
Titre du Projet	Construction et équipement du foyer communautaire de Boubara		
3	FINANCEMENT DU PROJET (sur 1 an)		
Libellés		Montants	
Contribution sur budget Communal		0	
Contribution sur budget de l'Etat		0	
Autres co-financements confirmés (PADDZOF)		34 000 000	
Montant sollicité		34 000 000	
Total		34 000 000	
4	OBJECTIFS DU PROJET		
Groupes cible bénéficiaires	3 000 commerçants, petits commerçants et bayam salam environs		
Problèmes à résoudre	Difficulté de valorisation du potentiel culturel		
Objectifs globaux	Faciliter la valorisation du potentiel culturel		
Objectifs spécifiques	Promouvoir et développer les initiatives culturelles		
Résultats attendus	Un foyer culturel communautaire est construit et équipé à Boubara		
Activités	Étude de faisabilité ; Montage de la requête de financement ; Mobilisation des ressources (matérielles, financières et humaines) ; Passation du marché ; Exécution du projet ; Evaluation et réception.		
5	LIEN AVEC LA PROGRAMMATION		
Orientations	Description		
PCD	Améliorer le cadre et les conditions de vie des populations locales		
Stratégie sectorielle	Mettre l'infrastructure en adéquation avec la demande économique et sociale		
Politique nationale (DSCE)	Accélérer la croissance et créer des emplois afin de réduire la pauvreté (2019)		
Autres à préciser (OMD)	Développement des infrastructures culturelles		
6	COMPLEMENTARITE AVEC AUTRES INTERVENANTS		
Titre	Bailleur (s)	Terminé	En cours
		Cocher	
RAS	RAS	RAS	RAS

FICHE DE PROJET N° 15 : EQUIPEMENT DE L'ATELIER D'ELECTRICITE EN KIT PETIT MATERIELS			
1	Mois	Année	Observations
Date d'établissement	05	2011	
2	INFORMATIONS SUR LE PROJET		
Nom de la Commune bénéficiaire	Ketté		
Département	Kadey		
Région	Est		
Titre du Projet	Equipement de l'atelier d'électricité en kit petit matériel		
3	FINANCEMENT DU PROJET (sur 1 an)		
Libellés	Montants		
Contribution sur budget Communal			
Contribution sur budget de l'Etat (MINESEC BIP 2011)	2 000 000		
Autres co-financements confirmés			
Montant sollicité	2 000 000		
Total	2 000 000		
4	OBJECTIFS DU PROJET		
Groupes cible bénéficiaires	Elèves de la section Electricité du CETIC de Ketté		
Problèmes à résoudre	Difficulté d'accès à la formation professionnelle		
Objectifs globaux	Faciliter l'accès à une formation professionnelle de qualité		
Objectifs spécifiques	Améliorer la qualité de la formation professionnelle des élèves de la section Electricité		
Résultats attendus	L'atelier d'électricité est équipé en Kit et petit matériels		
Activités	Mobilisation des ressources (matérielles, financières et humaines) ; Passation du marché ; Exécution du projet ; Evaluation et réception.		
5	LIEN AVEC LA PROGRAMMATION		
Orientations	Description		
PCD	Améliorer le cadre et les conditions de vie des populations locales		
Stratégie sectorielle	Augmenter l'offre, la qualité et l'adéquation de la formation		
Politique nationale (DSCE)	Accélérer la croissance et créer des emplois afin de réduire la pauvreté (2019)		
Autres à préciser (OMD)			
6	COMPLEMENTARITE AVEC AUTRES INTERVENANTS		
Titre	Bailleur (s)	Terminé	En cours
		Cocher	
RAS	RAS	RAS	RAS

FICHE DE PROJET N° 16 : CONSTRUCTION D'UNE BOUTIQUE AU NOUVEAU MARCHÉ DE BOUBARA				
1		Mois	Année	Observations
	Date d'établissement	05	2011	
2	INFORMATIONS SUR LE PROJET			
	Nom de la Commune bénéficiaire	Ketté		
	Département	Kadey		
	Région	Est		
	Titre du Projet	Construction d'une boutique au nouveau marché de Boubara		
3	FINANCEMENT DU PROJET (sur 1 an)			
	Libellés	Montants		
	Contribution sur budget Communal	450 000		
	Contribution sur budget de l'Etat			
	Autres co-financements confirmés (PNDP)	3 000 000		
	Montant sollicité	3 450 000		
	Total	3 450 000		
4	OBJECTIFS DU PROJET			
	Groupes cible bénéficiaires	3 000 commerçants, petits commerçants et bayam salam environs		
	Problèmes à résoudre	Difficulté de commercialisation des produits		
	Objectifs globaux	Faciliter la commercialisation des produits de première nécessité		
	Objectifs spécifiques	Améliorer les infrastructures marchandes		
	Résultats attendus	Une boutique est construite dans le nouveau marché de Boubara		
	Activités	Étude de faisabilité ; Montage de la requête de financement ; Mobilisation des ressources (matérielles, financières et humaines) ; Passation du marché ; Exécution du projet ; Evaluation et réception.		
5	LIEN AVEC LA PROGRAMMATION			
	Orientations	Description		
	PCD	Améliorer le cadre et les conditions de vie des populations locales		
	Stratégie sectorielle	Améliorer l'offre et garantir l'accès de la majorité aux infrastructures marchandes		
	Politique nationale (DSCE)	Accélérer la croissance et créer des emplois afin de réduire la pauvreté (2019)		
	Autres à préciser (OMD)			
6	COMPLEMENTARITE AVEC AUTRES INTERVENANTS			
	Titre	Bailleur (s)	Terminé	En cours
			Cocher	
	RAS	RAS	RAS	RAS

FICHE DE PROJET N° 17 : APPUI EN PETITS EQUIPEMENTS POUR TRAVAUX HIMO			
1	Mois	Année	Observations
Date d'établissement		05	2011
2	INFORMATIONS SUR LE PROJET		
Nom de la Commune bénéficiaire		Ketté	
Département		Kadey	
Région		Est	
Titre du Projet		Appui en petits équipements pour travaux HIMO	
3	FINANCEMENT DU PROJET (sur 1 an)		
Libellés		Montants	
Contribution sur budget Communal		0	
Contribution sur budget de l'Etat (MINTP BIP 2011)		4 800 000	
Autres co-financements confirmés		0	
Montant sollicité		4 800 000	
Total		4 800 000	
4	OBJECTIFS DU PROJET		
Groupes cible bénéficiaires		Habitants des villages riverains (Gogazi, Wantamo, Lala, Mborguéné Gbabo, Ketté) et les usagers	
Problèmes à résoudre		Difficulté d'entretien des voies d'accès	
Objectifs globaux		Désenclaver la Commune	
Objectifs spécifiques		Entretien des voies d'accès	
Résultats attendus		La Commune est équipée en petits équipement pour travaux HIMO	
Activités		Étude de faisabilité ; Montage de la requête de financement ; Mobilisation des ressources (matérielles, financières et humaines) ; Passation du marché ; Exécution du projet ; Evaluation et réception.	
5	LIEN AVEC LA PROGRAMMATION		
Orientations		Description	
PCD		Améliorer le cadre et les conditions de vie des populations locales	
Stratégie sectorielle		Améliorer sensiblement l'état des voies d'accès	
Politique nationale (DSCE)		Accélérer la croissance et créer des emplois afin de réduire la pauvreté (2019)	
Autres à préciser (OMD)			
6	COMPLEMENTARITE AVEC AUTRES INTERVENANTS		
Titre	Bailleur (s)	Terminé	En cours
		Cocher	
RAS	RAS	RAS	RAS

FICHE DE PROJET N° 18 : EQUIPEMENT CSI DE LALA EN MEDICAMENTS			
1	Mois	Année	Observations
Date d'établissement		05	2011
2	INFORMATIONS SUR LE PROJET		
Nom de la Commune bénéficiaire		Ketté	
Département		Kadey	
Région		Est	
Titre du Projet		Equipement CSI de LALA en médicaments	
3	FINANCEMENT DU PROJET (sur 1 an)		
Libellés		Montants	
Contribution sur budget Communal		500 000	
Contribution sur budget de l'Etat		0	
Autres co-financements confirmés (PNDP)		3 000 000	
Montant sollicité		3 500 000	
Total		3 500 000	
4	OBJECTIFS DU PROJET		
Groupes cible bénéficiaires		3 695 personnes de l'Aire de Santé de Lala	
Problèmes à résoudre		Difficulté d'accès aux soins de santé de qualité	
Objectifs globaux		Faciliter l'accès des populations aux médicaments de qualité	
Objectifs spécifiques		Améliorer la couverture et la performance des formations sanitaires	
Résultats attendus		Le CSI est doté en médicaments	
Activités		Étude de faisabilité ; Montage de la requête de financement ; Mobilisation des ressources (matérielles, financières et humaines) ; Passation du marché ; Exécution du projet ; Evaluation et réception.	
5	LIEN AVEC LA PROGRAMMATION		
Orientations		Description	
PCD		Améliorer le cadre et les conditions de vie des populations locales	
Stratégie sectorielle		Faciliter l'accès universel aux services et soins de santé de qualité à travers l'amélioration de l'offre	
Politique nationale (DSCE)		Accélérer la croissance et créer des emplois afin de réduire la pauvreté (2019)	
Autres à préciser (OMD)		Combattre et stopper la propagation du VIH/SIDA, maîtriser le paludisme et d'autres grandes endémies en inversant leur tendance	
6	COMPLEMENTARITE AVEC AUTRES INTERVENANTS		
Titre		Bailleur (s)	Terminé En cours
			Cocher
RAS		RAS	RAS RAS

**FICHE DE PROJET N° 19 : REDYNAMISATION DES COSA ET COGE
DANS TOUTES LES SIX FORMATIONS SANITAIRES**

1	Mois	Année	Observations
Date d'établissement	05	2011	
2	INFORMATIONS SUR LE PROJET		
Nom de la Commune bénéficiaire	Ketté		
Département	Kadey		
Région	Est		
Titre du Projet	Redynamisation des COSA et COGE dans toutes les six formations sanitaires		
3	FINANCEMENT DU PROJET (sur 1 an)		
Libellés			Montants
Contribution sur budget Communal			400 000
Contribution sur budget de l'Etat			0
Autres co-financements confirmés			0
Montant sollicité			400 000
Total			400 000
4	OBJECTIFS DU PROJET		
Groupes cible bénéficiaires	32 348 personnes de toutes les 06 aires de santé de la Commune		
Problèmes à résoudre	Difficulté d'accès aux soins de santé de qualité		
Objectifs globaux	Faciliter l'accès des populations aux soins de santé de qualité		
Objectifs spécifiques	Susciter l'intérêt des populations à bénéficier des services des formations sanitaires		
Résultats attendus	Les COSA et COGE de toutes les six formations sanitaires sont redynamisés		
Activités	Étude de faisabilité ; Montage de la requête de financement ; Mobilisation des ressources (matérielles, financières et humaines) ; Passation du marché ; Exécution du projet ; Evaluation et réception.		
5	LIEN AVEC LA PROGRAMMATION		
Orientations	Description		
PCD	Améliorer le cadre et les conditions de vie des populations locales		
Stratégie sectorielle	Faciliter l'accès universel aux services et soins de santé de qualité à travers l'amélioration de l'offre		
Politique nationale (DSCE)	Accélérer la croissance et créer des emplois afin de réduire la pauvreté (2019)		
Autres à préciser (OMD)	Combattre et stopper la propagation du VIH/SIDA, maîtriser le paludisme et d'autres grandes endémies en inversant leur tendance		
6	COMPLEMENTARITE AVEC AUTRES INTERVENANTS		
Titre	Bailleur (s)	Terminé	En cours
		Cocher	
RAS	RAS	RAS	RAS

FICHE DE PROJET N° 20 : CREATION ET OPERATIONNALISATION D'UNE UPEC A L'HOPITAL DE DISTRICT				
1		Mois	Année	Observations
	Date d'établissement	05	2011	
2	INFORMATIONS SUR LE PROJET			
	Nom de la Commune bénéficiaire	Ketté		
	Département	Kadey		
	Région	Est		
	Titre du Projet	Création et opérationnalisation d'une UPEC à l'hôpital de district		
3	FINANCEMENT DU PROJET (sur 1 an)			
	Libellés	Montants		
	Contribution sur budget Communal	400 000		
	Contribution sur budget de l'Etat	0		
	Autres co-financements confirmés	0		
	Montant sollicité	400 000		
	Total	400 000		
4	OBJECTIFS DU PROJET			
	Groupes cible bénéficiaires			
	Problèmes à résoudre	Difficulté d'accès aux soins de santé de qualité		
	Objectifs globaux	Faciliter l'accès des PVVIH et des personnes affectées aux soins de santé de qualité		
	Objectifs spécifiques	Amener des conseils et traitements aux PVVIH et personnes affectées		
	Résultats attendus			
	Activités	Étude de faisabilité ; Montage de la requête de financement ; Mobilisation des ressources (matérielles, financières et humaines) ; Passation du marché ; Exécution du projet ; Evaluation et réception.		
5	LIEN AVEC LA PROGRAMMATION			
	Orientations	Description		
	PCD	Améliorer le cadre et les conditions de vie des populations locales		
	Stratégie sectorielle	Faciliter l'accès universel aux services et soins de santé de qualité à travers l'amélioration de l'offre		
	Politique nationale (DSCE)	Accélérer la croissance et créer des emplois afin de réduire la pauvreté (2019)		
	Autres à préciser (OMD)	Combattre et stopper la propagation du VIH/SIDA		
6	COMPLEMENTARITE AVEC AUTRES INTERVENANTS			
	Titre	Bailleur (s)	Terminé	En cours
			Cocher	
	RAS	RAS	RAS	RAS

FICHE DE PROJET N° 21 : CONFECTION DES PLAQUES D'IDENTIFICATION DE CHAQUE VILLAGE				
1		Mois	Année	Observations
Date d'établissement		05	2011	
2	INFORMATIONS SUR LE PROJET			
Nom de la Commune bénéficiaire		Ketté		
Département		Kadey		
Région		Est		
Titre du Projet		Confection des plaques d'identification de chaque village		
3	FINANCEMENT DU PROJET (sur 1 an)			
Libellés			Montants	
Contribution sur budget Communal			1 000 000	
Contribution sur budget de l'Etat			0	
Autres co-financements confirmés			0	
Montant sollicité			1 000 000	
Total			1 000 000	
4	OBJECTIFS DU PROJET			
Groupes cible bénéficiaires				
Problèmes à résoudre		Difficulté d'identification des villages		
Objectifs globaux		Faciliter l'identification des villages		
Objectifs spécifiques		Mettre en place des plaques d'identification dans 40 villages		
Résultats attendus		40 plaques sont confectionnées et installées dans les villages		
Activités		Étude de faisabilité ; Montage de la requête de financement ; Mobilisation des ressources (matérielles, financières et humaines) ; Passation du marché ; Exécution du projet ; Evaluation et réception.		
5	LIEN AVEC LA PROGRAMMATION			
Orientations		Description		
PCD		Améliorer le cadre et les conditions de vie des populations locales		
Stratégie sectorielle				
Politique nationale (DSCE)		Accélérer la croissance et créer des emplois afin de réduire la pauvreté (2019)		
Autres à préciser				
6	COMPLEMENTARITE AVEC AUTRES INTERVENANTS			
Titre		Bailleur (s)	Terminé	En cours
RAS		RAS	RAS	RAS

FICHE DE PROJET N° 22 : EQUIPEMENT HOTEL DE VILLE EN VOILURE				
1		Mois	Année	Observations
	Date d'établissement	05	2011	
2	INFORMATIONS SUR LE PROJET			
	Nom de la Commune bénéficiaire	Ketté		
	Département	Kadey		
	Région	Est		
	Titre du Projet	Equipement hôtel de ville en voilure		
3	FINANCEMENT DU PROJET (sur 1 an)			
	Libellés	Montants		
	Contribution sur budget Communal	2 000 000		
	Contribution sur budget de l'Etat	0		
	Autres co-financements confirmés	0		
	Montant sollicité	2 000 000		
	Total	2 000 000		
4	OBJECTIFS DU PROJET			
	Groupes cible bénéficiaires			
	Problèmes à résoudre	Cadre de travail non confortable à l'Hôtel de ville		
	Objectifs globaux	Améliorer le cadre de travail		
	Objectifs spécifiques	Habiller l'hôtel de ville en voilure		
	Résultats attendus	L'hôtel de ville est équipé en voilure		
	Activités	Étude de faisabilité ; Montage de la requête de financement ; Mobilisation des ressources (matérielles, financières et humaines) ; Passation du marché ; Exécution du projet ; Evaluation et réception.		
5	LIEN AVEC LA PROGRAMMATION			
	Orientations	Description		
	PCD	Améliorer le cadre et les conditions de vie des populations locales		
	Stratégie sectorielle			
	Politique nationale (DSCE)	Accélérer la croissance et créer des emplois afin de réduire la pauvreté (2019)		
	Autres à préciser			
6	COMPLEMENTARITE AVEC AUTRES INTERVENANTS			
	Titre	Bailleur (s)	Terminé	En cours
			Cocher	
	RAS	RAS	RAS	RAS

FICHE DE PROJET N° 23 : RECRUTEMENT DU PERSONNEL QUALIFIE (2 AGENTS COMMUNAUX)			
1		Mois	Année
Date d'établissement		04	2011
2	INFORMATIONS SUR LE PROJET		
Nom de la Commune bénéficiaire	Ketté		
Département	Kadey		
Région	Est		
Titre du Projet	Recrutement du personnel qualifié (2 agents communaux)		
3	FINANCEMENT DU PROJET (sur 1 an)		
Libellés	Montants		
Contribution sur budget Communal	0		
Contribution sur budget de l'Etat	0		
Autres co-financements confirmés (PNDP)	4 800 000		
Montant sollicité	4 800 000		
Total	4 800 000		
4	OBJECTIFS DU PROJET		
Groupes cible bénéficiaires	L'Institution Communale		
Problèmes à résoudre	Insuffisance du personnel qualifié		
Objectifs globaux	Promouvoir le développement de l'institution communale		
Objectifs spécifiques	Mettre à la disposition de la Commune de deux personnels qualifiés		
Résultats attendus	Deux agents communaux qualifiés sont recrutés et mis à la disposition de la Commune		
Activités	Étude de faisabilité ; Montage de la requête de financement ; Mobilisation des ressources (matérielles, financières et humaines) ; Passation du marché ; Exécution du projet ; Evaluation et réception.		
5	LIEN AVEC LA PROGRAMMATION		
Orientations	Description		
PCD	Améliorer le cadre et les conditions de vie des populations locales		
Stratégie sectorielle			
Politique nationale (DSCE)	Accélérer la croissance et créer des emplois afin de réduire la pauvreté (2019)		
Autres à préciser			
6	COMPLEMENTARITE AVEC AUTRES INTERVENANTS		
Titre	Bailleur (s)	Terminé	En cours
		Cocher	
RAS	RAS	RAS	RAS

FICHE DE PROJET N° 24 : ELABORATION ET MISE EN ŒUVRE D'UN PLAN DE COMMUNICATION ET DE MARKETING COMMUNAL			
1		Mois	Année
Date d'établissement	05	2011	Observations
2	INFORMATIONS SUR LE PROJET		
Nom de la Commune bénéficiaire	Ketté		
Département	Kadey		
Région	Est		
Titre du Projet	Elaboration et mise en œuvre d'un plan de communication et de marketing communal		
3	FINANCEMENT DU PROJET (sur 1 an)		
Libellés			Montants
Contribution sur budget Communal			0
Contribution sur budget de l'Etat			0
Autres co-financements confirmés (RADEC)			400 000
Montant sollicité			400 000
Total			400 000
4	OBJECTIFS DU PROJET		
Groupes cible bénéficiaires	L'exécutif communal le Conseil Municipal et le personnel		
Problèmes à résoudre	Faible esprit de communication et de marketing communal		
Objectifs globaux	Promouvoir le développement de la Commune		
Objectifs spécifiques	Faciliter la communication interne et externe		
Résultats attendus	Un plan de communication et de marketing est élaboré et mis en oeuvre		
Activités	Étude de faisabilité ; Montage de la requête de financement ; Mobilisation des ressources (matérielles, financières et humaines) ; Passation du marché ; Exécution du projet ; Evaluation et réception.		
5	LIEN AVEC LA PROGRAMMATION		
Orientations	Description		
PCD	Améliorer le cadre et les conditions de vie des populations locales		
Stratégie sectorielle			
Politique nationale (DSCE)	Accélérer la croissance et créer des emplois afin de réduire la pauvreté (2019)		
Autres à préciser			
6	COMPLEMENTARITE AVEC AUTRES INTERVENANTS		
Titre	Bailleur (s)	Terminé	En cours
		Cocher	
RAS	RAS	RAS	RAS

**FICHE DE PROJET N° 25 : MISE EN PLACE D'UN
MECANISME DE SUIVI EVALUATION**

1		Mois	Année	Observations
	Date d'établissement	05	2011	
2	INFORMATIONS SUR LE PROJET			
	Nom de la Commune bénéficiaire	Ketté		
	Département	Kadey		
	Région	Est		
	Titre du Projet	Mise en place d'un mécanisme de suivi évaluation des formations reçues		
3	FINANCEMENT DU PROJET (sur 1 an)			
	Libellés	Montants		
	Contribution sur budget Communal	0		
	Contribution sur budget de l'Etat	0		
	Autres co-financements confirmés (RADEC)	200 000		
	Montant sollicité	200 000		
	Total	200 000		
4	OBJECTIFS DU PROJET			
	Groupes cible bénéficiaires	L'exécutif communal, le Conseil Municipal et le personnel		
	Problèmes à résoudre	Faible valorisation des formations reçues		
	Objectifs globaux	Promouvoir le développement de la Commune		
	Objectifs spécifiques	Mettre en place un mécanisme de suivi évaluation des formations reçues		
	Résultats attendus	Les formations reçues sont restituées et mises en application		
	Activités	Étude de faisabilité ; Montage de la requête de financement ; Mobilisation des ressources (matérielles, financières et humaines) ; Passation du marché ; Exécution du projet ; Evaluation et réception.		
5	LIEN AVEC LA PROGRAMMATION			
	Orientations	Description		
	PCD	Améliorer le cadre et les conditions de vie des populations locales		
	Stratégie sectorielle			
	Politique nationale (DSCE)	Accélérer la croissance et créer des emplois afin de réduire la pauvreté (2019)		
	Autres à préciser			
6	COMPLEMENTARITE AVEC AUTRES INTERVENANTS			
	Titre	Bailleur (s)	Terminé	En cours
			Cocher	
	RAS	RAS	RAS	RAS

FICHE DE PROJET N° 26 : ELABORATION D'UNE STRATEGIE DE RECOUVREMENT DES CREANCES ET TAXES COMMUNALES				
1		Mois	Année	Observations
	Date d'établissement	05	2011	
2	INFORMATIONS SUR LE PROJET			
	Nom de la Commune bénéficiaire	Ketté		
	Département	Kadey		
	Région	Est		
	Titre du Projet	Elaboration d'une stratégie de recouvrement des créances et taxes communales		
3	FINANCEMENT DU PROJET (sur 1 an)			
	Libellés	Montants		
	Contribution sur budget Communal	400 000		
	Contribution sur budget de l'Etat	0		
	Autres co-financements confirmés	0		
	Montant sollicité	400 000		
	Total	400 000		
4	OBJECTIFS DU PROJET			
	Groupes cible bénéficiaires	La Commune		
	Problèmes à résoudre	Faible recouvrement des créances et taxes communales		
	Objectifs globaux	Promouvoir le développement de la Commune		
	Objectifs spécifiques	Accroître le niveau de recouvrement des créances et taxes communales		
	Résultats attendus	<ul style="list-style-type: none"> - Une stratégie de recouvrement des créances et taxes est élaborée et mise en place - Le niveau de recouvrement des créances et taxes est accru 		
	Activités	Étude de faisabilité ; Montage de la requête de financement ; Mobilisation des ressources (matérielles, financières et humaines) ; Passation du marché ; Exécution du projet ; Evaluation et réception.		
5	LIEN AVEC LA PROGRAMMATION			
	Orientations	Description		
	PCD	Améliorer le cadre et les conditions de vie des populations locales		
	Stratégie sectorielle			
	Politique nationale (DSCE)	Accélérer la croissance et créer des emplois afin de réduire la pauvreté (2019)		
	Autres à préciser			
6	COMPLEMENTARITE AVEC AUTRES INTERVENANTS			
	Titre	Bailleur (s)	Terminé	En cours
			Cocher	
	RAS	RAS	RAS	RAS

FICHE DE PROJET N° 27 : MISE A JOUR DES SOMMIERS ET FICHIERS DES CONTRIBUABLES				
1		Mois	Année	Observations
	Date d'établissement	05	2011	
2	INFORMATIONS SUR LE PROJET			
	Nom de la Commune bénéficiaire	Ketté		
	Département	Kadey		
	Région	Est		
	Titre du Projet	Mise à jour des sommiers et fichiers des contribuables		
3	FINANCEMENT DU PROJET (sur 1 an)			
	Libellés	Montants		
	Contribution sur budget Communal	400 000		
	Contribution sur budget de l'Etat	0		
	Autres co-financements confirmés	0		
	Montant sollicité	400 000		
	Total	400 000		
4	OBJECTIFS DU PROJET			
	Groupes cible bénéficiaires	La Commune		
	Problèmes à résoudre	Non mise à jour des sommiers et fichier des contribuables		
	Objectifs globaux	Promouvoir le développement de la Commune		
	Objectifs spécifiques	Connaître le patrimoine de la Commune et le nombre de contribuables		
	Résultats attendus	Le sommier et le fichier des contribuables sont mis à jour		
	Activités	Étude de faisabilité ; Montage de la requête de financement ; Mobilisation des ressources (matérielles, financières et humaines) ; Passation du marché ; Exécution du projet ; Evaluation et réception.		
5	LIEN AVEC LA PROGRAMMATION			
	Orientations	Description		
	PCD	Améliorer le cadre et les conditions de vie des populations locales		
	Stratégie sectorielle			
	Politique nationale (DSCE)	Accélérer la croissance et créer des emplois afin de réduire la pauvreté (2019)		
	Autres à préciser			
6	COMPLEMENTARITE AVEC AUTRES INTERVENANTS			
	Titre	Bailleur (s)	Terminé	En cours
			Cocher	
	RAS	RAS	RAS	RAS

FICHE DE PROJET N° 28 : CONSTRUCTION DE 03 AIRES D'ABATTAGE A BOUBARA, GBITI ET KETTE			
1		Mois	Année
Date d'établissement		05	2011
2	INFORMATIONS SUR LE PROJET		
Nom de la Commune bénéficiaire	Ketté		
Département	Kadey		
Région	Est		
Titre du Projet	Construction de 03 aires d'abattage à Boubara, Gbiti et Ketté		
3	FINANCEMENT DU PROJET (sur 1 an)		
Libellés	Montants		
Contribution sur budget Communal	1 500 000		
Contribution sur budget de l'Etat	0		
Autres co-financements confirmés	0		
Montant sollicité	1 500 000		
Total	1 500 000		
4	OBJECTIFS DU PROJET		
Groupes cible bénéficiaires	Les bouchers et les populations des villages Boubara, Gbiti et Ketté		
Problèmes à résoudre	Sites d'abattage insalubres		
Objectifs globaux	Promouvoir le développement de la Commune		
Objectifs spécifiques	Améliorer le cadre d'abattage		
Résultats attendus	03 aires d'abattage sont construits à Boubara, Gbiti et Ketté		
Activités	Étude de faisabilité ; Montage de la requête de financement ; Mobilisation des ressources (matérielles, financières et humaines) ; Passation du marché ; Exécution du projet ; Evaluation et réception.		
5	LIEN AVEC LA PROGRAMMATION		
Orientations	Description		
PCD	Améliorer le cadre et les conditions de vie des populations locales		
Stratégie sectorielle			
Politique nationale (DSCE)	Accélérer la croissance et créer des emplois afin de réduire la pauvreté (2019)		
Autres à préciser			
6	COMPLEMENTARITE AVEC AUTRES INTERVENANTS		
Titre	Bailleur (s)	Terminé	En cours
		Cocher	
RAS	RAS	RAS	RAS

FICHE DE PROJET N° 29 : EQUIPEMENT EN MOBILIERS DE BUREAU DE LA DELEGATION D'ARRONDISSEMENT D'ELEVAGE, PECHE ET INDUSTRIES ANIMALES				
1		Mois	Année	Observations
Date d'établissement		05	2011	
2	INFORMATIONS SUR LE PROJET			
Nom de la Commune bénéficiaire		Ketté		
Département		Kadey		
Région		Est		
Titre du Projet		Equipement en mobiliers de bureau de la Délégation d'Arrondissement d'Elevage, Pêche et Industries Animales		
3	FINANCEMENT DU PROJET (sur 1 an)			
Libellés			Montants	
Contribution sur budget Communal			0	
Contribution sur budget de l'Etat (MINEPIA BIP 2011)			4 000 000	
Autres co-financements confirmés			0	
Montant sollicité			4 000 000	
Total			4 000 000	
4	OBJECTIFS DU PROJET			
Groupes cible bénéficiaires		Personnel de la DAEPIA		
Problèmes à résoudre		Insuffisance d'équipement de la DAEPIA		
Objectifs globaux		Renforcer les capacités techniques des éleveurs		
Objectifs spécifiques		Doter la délégation d'arrondissement en mobilier de bureau		
Résultats attendus		La DAEPIA est équipée en mobilier de bureau		
Activités		Étude de faisabilité ; Montage de la requête de financement ; Mobilisation des ressources (matérielles, financières et humaines) ; Passation du marché ; Exécution du projet ; Evaluation et réception.		
5	LIEN AVEC LA PROGRAMMATION			
Orientations		Description		
PCD		Améliorer le cadre et les conditions de vie des populations locales		
Stratégie sectorielle				
Politique nationale (DSCE)		Accélérer la croissance et créer des emplois afin de réduire la pauvreté (2019)		
Autres à préciser				
6	COMPLEMENTARITE AVEC AUTRES INTERVENANTS			
Titre		Bailleur (s)	Terminé	En cours
			Cocher	
RAS		RAS	RAS	RAS

FICHE DE PROJET N° 30 : REDYNAMISATION DU SERVICE D'ETAT CIVIL DE LA COMMUNE			
1	Mois	Année	Observations
Date d'établissement	05	2011	
2	INFORMATIONS SUR LE PROJET		
Nom de la Commune bénéficiaire	Ketté		
Département	Kadey		
Région	Est		
Titre du Projet	Redynamisation du service d'état civil de la Commune		
3	FINANCEMENT DU PROJET (sur 1 an)		
Libellés	Montants		
Contribution sur budget Communal	200 000		
Contribution sur budget de l'Etat	0		
Autres co-financements confirmés	0		
Montant sollicité	200 000		
Total	200 000		
4	OBJECTIFS DU PROJET		
Groupes cible bénéficiaires	Le personnel du Secrétariat d'état civil et la population		
Problèmes à résoudre	Difficulté d'accès aux actes d'état civil		
Objectifs globaux	Faciliter l'accès de la population aux actes d'état civil		
Objectifs spécifiques	Renforcer les capacités du personnel du service d'état civil		
Résultats attendus	<ul style="list-style-type: none"> - Le service d'état civil est redynamisé - Le service d'état civil établi des actes (naissance, mariage et décès) 		
Activités	Étude de faisabilité ; Montage de la requête de financement ; Mobilisation des ressources (matérielles, financières et humaines) ; Passation du marché ; Exécution du projet ; Evaluation et réception.		
5	LIEN AVEC LA PROGRAMMATION		
Orientations	Description		
PCD	Améliorer le cadre et les conditions de vie des populations locales		
Stratégie sectorielle			
Politique nationale (DSCE)	Accélérer la croissance et créer des emplois afin de réduire la pauvreté (2019)		
Autres à préciser			
6	COMPLEMENTARITE AVEC AUTRES INTERVENANTS		
Titre	Bailleur (s)	Terminé	En cours
		Cocher	
RAS	RAS	RAS	RAS

FICHE DE PROJET N° 31 : ETABLISSEMENT D'ACTES DE NAISSANCE AUX ENFANTS QUI EN SONT DEPOURVUS (DANS TOUS LES VILLAGES)				
1		Mois	Année	Observations
Date d'établissement				
2	INFORMATIONS SUR LE PROJET			
Nom de la Commune bénéficiaire		Ketté		
Département		Kadey		
Région		Est		
Titre du Projet		Etablissement d'actes de naissance aux enfants qui en sont dépourvus (dans tous les villages)		
3	FINANCEMENT DU PROJET (sur 1 an)			
Libellés			Montants	
Contribution sur budget Communal			1 400 000	
Contribution sur budget de l'Etat			0	
Autres co-financements confirmés			0	
Montant sollicité			1 400 000	
Total			1 400 000	
4	OBJECTIFS DU PROJET			
Groupes cible bénéficiaires		Les enfants n'ayant pas d'actes de naissance dans tous les villages		
Problèmes à résoudre		Difficulté d'accès aux actes d'état civil		
Objectifs globaux		Faciliter l'accès de la population aux actes d'état civil		
Objectifs spécifiques		Etablir les actes de naissance aux enfants		
Résultats attendus		Des actes de naissance sont établis aux enfants dans tous les villages		
Activités		Étude de faisabilité ; Montage de la requête de financement ; Mobilisation des ressources (matérielles, financières et humaines) ; Passation du marché ; Exécution du projet ; Evaluation et réception.		
5	LIEN AVEC LA PROGRAMMATION			
Orientations		Description		
PCD		Améliorer le cadre et les conditions de vie des populations locales		
Stratégie sectorielle				
Politique nationale (DSCE)		Accélérer la croissance et créer des emplois afin de réduire la pauvreté (2019)		
Autres à préciser				
6	COMPLEMENTARITE AVEC AUTRES INTERVENANTS			
Titre		Bailleur (s)	Terminé	En cours
RAS		RAS	RAS	RAS
			Cocher	

FICHE DE PROJET N° 32 : INTENSIFICATION DE LA SENSIBILISATION SUR LES PROCEDURES D'ETABLISSEMENT DES ACTES DE NAISSANCE			
1	Mois	Année	Observations
Date d'établissement	05	2011	
2	INFORMATIONS SUR LE PROJET		
Nom de la Commune bénéficiaire	Ketté		
Département	Kadey		
Région	Est		
Titre du Projet	Intensification la sensibilisation sur les procédures d'établissement des actes de naissance		
3	FINANCEMENT DU PROJET (sur 1 an)		
Libellés			Montants
Contribution sur budget Communal			200 000
Contribution sur budget de l'Etat			0
Autres co-financements confirmés			0
Montant sollicité			200 000
Total			200 000
4	OBJECTIFS DU PROJET		
Groupes cible bénéficiaires	Les populations de la Commune		
Problèmes à résoudre	Difficulté d'accès aux actes d'état civil		
Objectifs globaux	Faciliter l'accès de la population aux actes d'état civil		
Objectifs spécifiques	Conscientiser les populations sur la nécessité d'avoir des actes d'état civil		
Résultats attendus	Les populations sont conscientes sur la nécessité d'avoir des actes de naissance		
Activités	Étude de faisabilité ; Montage de la requête de financement ; Mobilisation des ressources (matérielles, financières et humaines) ; Passation du marché ; Exécution du projet ; Evaluation et réception.		
5	LIEN AVEC LA PROGRAMMATION		
Orientations	Description		
PCD	Améliorer le cadre et les conditions de vie des populations locales		
Stratégie sectorielle			
Politique nationale (DSCE)	Accélérer la croissance et créer des emplois afin de réduire la pauvreté (2019)		
Autres à préciser			
6	COMPLEMENTARITE AVEC AUTRES INTERVENANTS		
Titre	Bailleur (s)	Terminé	En cours
		Cocher	
RAS	RAS	RAS	RAS

FICHE DE PROJET N° 33 : ORGANISATION DE DEUX CAMPAGNES DE SENSIBILISATION DES TRANSPORTEURS				
1		Mois	Année	Observations
	Date d'établissement	05	2011	
2	INFORMATIONS SUR LE PROJET			
	Nom de la Commune bénéficiaire	Ketté		
	Département	Kadey		
	Région	Est		
	Titre du Projet	Organisation de deux campagnes de sensibilisation des transporteurs		
3	FINANCEMENT DU PROJET (sur 1 an)			
	Libellés	Montants		
	Contribution sur budget Communal	200 000		
	Contribution sur budget de l'Etat	0		
	Autres co-financements confirmés	0		
	Montant sollicité	200 000		
	Total	200 000		
4	OBJECTIFS DU PROJET			
	Groupes cible bénéficiaires	Les transporteurs usagers des différents tronçons de la Commune		
	Problèmes à résoudre	Non respect de la réglementation par les conducteurs		
	Objectifs globaux	Inciter le respect de la réglementation en vigueur aux conducteurs		
	Objectifs spécifiques	Sensibiliser les conducteurs au respect de la réglementation en vigueur		
	Résultats attendus	<ul style="list-style-type: none"> - Deux campagnes de sensibilisation sont organisées à l'intention des conducteurs - La réglementation en matière de transport tend à être respectée 		
	Activités	<ul style="list-style-type: none"> Étude de faisabilité ; Montage de la requête de financement ; Mobilisation des ressources (matérielles, financières et humaines) ; Passation du marché ; Exécution du projet ; Evaluation et réception. 		
5	LIEN AVEC LA PROGRAMMATION			
	Orientations	Description		
	PCD	Améliorer le cadre et les conditions de vie des populations locales		
	Stratégie sectorielle			
	Politique nationale (DSCE)	Accélérer la croissance et créer des emplois afin de réduire la pauvreté (2019)		
	Autres à préciser			
6	COMPLEMENTARITE AVEC AUTRES INTERVENANTS			
	Titre	Bailleur (s)	Terminé	En cours
			Cocher	
	RAS	RAS	RAS	RAS

FICHE DE PROJET N° 34 : APPUI DE 20 TRANSPORTEURS MOTO A L'OBTENTION DE PERMIS DE CONDUIRE				
1		Mois	Année	Observations
	Date d'établissement	05	2011	
2	INFORMATIONS SUR LE PROJET			
	Nom de la Commune bénéficiaire	Ketté		
	Département	Kadey		
	Région	Est		
	Titre du Projet	Appui de 20 transporteurs moto à l'obtention de permis de conduire		
3	FINANCEMENT DU PROJET (sur 1 an)			
	Libellés	Montants		
	Contribution sur budget Communal	200 000		
	Contribution sur budget de l'Etat	0		
	Autres co-financements confirmés	0		
	Montant sollicité	200 000		
	Total	200 000		
4	OBJECTIFS DU PROJET			
	Groupes cible bénéficiaires	20 transporteurs moto de la Commune n'ayant de permis de conduire		
	Problèmes à résoudre	Non respect de la réglementation par les conducteurs		
	Objectifs globaux	Faciliter l'obtention des permis de conduire à 20 transporteurs de moto taxi		
	Objectifs spécifiques	Contribuer à l'établissement des permis de conduire à 20 transporteurs moto taxi		
	Résultats attendus	20 transporteurs moto ont leur permis de conduire		
	Activités	Étude de faisabilité ; Montage de la requête de financement ; Mobilisation des ressources (matérielles, financières et humaines) ; Passation du marché ; Exécution du projet ; Evaluation et réception.		
5	LIEN AVEC LA PROGRAMMATION			
	Orientations	Description		
	PCD	Améliorer le cadre et les conditions de vie des populations locales		
	Stratégie sectorielle			
	Politique nationale (DSCE)	Accélérer la croissance et créer des emplois afin de réduire la pauvreté (2019)		
	Autres à préciser			
6	COMPLEMENTARITE AVEC AUTRES INTERVENANTS			
	Titre	Bailleur (s)	Terminé	En cours
			Cocher	
	RAS	RAS	RAS	RAS

FICHE DE PROJET N° 35 : ORGANISATION DES CAMPAGNES D'INVESTISSEMENT HUMAIN			
1	Mois	Année	Observations
Date d'établissement		05	2011
2	INFORMATIONS SUR LE PROJET		
Nom de la Commune bénéficiaire		Ketté	
Département		Kadey	
Région		Est	
Titre du Projet		Organisation des campagnes d'investissement humain	
3	FINANCEMENT DU PROJET (sur 1 an)		
Libellés		Montants	
Contribution sur budget Communal		200 000	
Contribution sur budget de l'Etat		0	
Autres co-financements confirmés		0	
Montant sollicité		200 000	
Total		200 000	
4	OBJECTIFS DU PROJET		
Groupes cible bénéficiaires		La population (urbaine et rurale) de la Commune	
Problèmes à résoudre		Insalubrité de la Commune	
Objectifs globaux		Promouvoir l'hygiène et salubrité	
Objectifs spécifiques		Améliorer le cadre de vie des populations	
Résultats attendus		- Au moins deux campagnes d'investissement humain sont organisées	
Activités		Étude de faisabilité ; Montage de la requête de financement ; Mobilisation des ressources (matérielles, financières et humaines) ; Passation du marché ; Exécution du projet ; Evaluation et réception.	
5	LIEN AVEC LA PROGRAMMATION		
Orientations		Description	
PCD		Améliorer le cadre et les conditions de vie des populations locales	
Stratégie sectorielle			
Politique nationale (DSCE)		Accélérer la croissance et créer des emplois afin de réduire la pauvreté (2019)	
Autres à préciser			
6	COMPLEMENTARITE AVEC AUTRES INTERVENANTS		
Titre	Bailleur (s)	Terminé	En cours
		Cocher	
RAS	RAS	RAS	RAS

FICHE DE PROJET N° 36 : SENSIBILISATION DES POPULATIONS SUR LEUR ADHESION A LA JOURNEE DE PROPLETE			
1	Mois	Année	Observations
Date d'établissement		05	2011
2	INFORMATIONS SUR LE PROJET		
Nom de la Commune bénéficiaire		Ketté	
Département		Kadey	
Région		Est	
Titre du Projet		Sensibilisation des populations sur leur adhésion à la journée de propreté	
3	FINANCEMENT DU PROJET (sur 1 an)		
Libellés		Montants	
Contribution sur budget Communal		200 000	
Contribution sur budget de l'Etat		0	
Autres co-financements confirmés		0	
Montant sollicité		200 000	
Total		200 000	
4	OBJECTIFS DU PROJET		
Groupes cible bénéficiaires		La population de la Commune	
Problèmes à résoudre		Insalubrité de la Commune (zones urbaines et rurales)	
Objectifs globaux		Promouvoir l'hygiène et salubrité	
Objectifs spécifiques		Améliorer le cadre de vie des populations	
Résultats attendus		<ul style="list-style-type: none"> - Les populations sont sensibilisées sur leur adhésion à la journée de propreté - Le cadre de vie des populations est amélioré 	
Activités		Étude de faisabilité ; Montage de la requête de financement ; Mobilisation des ressources (matérielles, financières et humaines) ; Passation du marché ; Exécution du projet ; Evaluation et réception.	
5	LIEN AVEC LA PROGRAMMATION		
Orientations		Description	
PCD		Améliorer le cadre et les conditions de vie des populations locales	
Stratégie sectorielle			
Politique nationale (DSCE)		Accélérer la croissance et créer des emplois afin de réduire la pauvreté (2019)	
Autres à préciser			
6	COMPLEMENTARITE AVEC AUTRES INTERVENANTS		
Titre	Bailleur (s)	Terminé	En cours
		Cocher	
RAS	RAS	RAS	RAS

FICHE DE PROJET N° 37 : SENSIBILISATION DES POPULATIONS SUR L'IMPORTANCE DES LATRINES			
1		Mois	Année
Date d'établissement		05	2011
2	INFORMATIONS SUR LE PROJET		
Nom de la Commune bénéficiaire	Ketté		
Département	Kadey		
Région	Est		
Titre du Projet	Sensibilisation des populations sur l'importance des latrines		
3	FINANCEMENT DU PROJET (sur 1 an)		
Libellés	Montants		
Contribution sur budget Communal	200 000		
Contribution sur budget de l'Etat	0		
Autres co-financements confirmés	0		
Montant sollicité	200 000		
Total	200 000		
4	OBJECTIFS DU PROJET		
Groupes cible bénéficiaires	La population de la Commune		
Problèmes à résoudre	Insalubrité de la Commune (zones urbaines et rurales)		
Objectifs globaux	Promouvoir l'hygiène et salubrité		
Objectifs spécifiques	Améliorer le cadre de vie des populations		
Résultats attendus	<ul style="list-style-type: none"> - Les populations connaissent l'importance des latrines - Au moins 2 ménages sur 3 ont une latrine 		
Activités	Étude de faisabilité ; Montage de la requête de financement ; Mobilisation des ressources (matérielles, financières et humaines) ; Passation du marché ; Exécution du projet ; Evaluation et réception.		
5	LIEN AVEC LA PROGRAMMATION		
Orientations	Description		
PCD	Améliorer le cadre et les conditions de vie des populations locales		
Stratégie sectorielle			
Politique nationale (DSCE)	Accélérer la croissance et créer des emplois afin de réduire la pauvreté (2019)		
Autres à préciser			
6	COMPLEMENTARITE AVEC AUTRES INTERVENANTS		
Titre	Bailleur (s)	Terminé	En cours
		Cocher	
RAS	RAS	RAS	RAS

FICHE DE PROJET N° 38 : EMBELLISSEMENT DE L'ESPLANADE DE L'HOTEL DE VILLE DE KETTE				
1		Mois	Année	Observations
	Date d'établissement	05	2011	
2	INFORMATIONS SUR LE PROJET			
	Nom de la Commune bénéficiaire	Ketté		
	Département	Kadey		
	Région	Est		
	Titre du Projet	Embellissement de l'esplanade de l'hôtel de ville de Ketté		
3	FINANCEMENT DU PROJET (sur 1 an)			
	Libellés	Montants		
	Contribution sur budget Communal	2 000 000		
	Contribution sur budget de l'Etat (MINEPIA BIP 2011)	0		
	Autres co-financements confirmés	0		
	Montant sollicité	2 000 000		
	Total	2 000 000		
4	OBJECTIFS DU PROJET			
	Groupes cible bénéficiaires	Le personnel, l'Exécutif Communal, le Conseil Municipal et les usagers des services de la Commune		
	Problèmes à résoudre	Insalubrité de l'hôtel de ville		
	Objectifs globaux	Promouvoir l'hygiène et salubrité		
	Objectifs spécifiques	Améliorer le cadre de travail du personnel		
	Résultats attendus	L'esplanade de l'hôtel de ville de Ketté est embelli		
	Activités	Étude de faisabilité ; Montage de la requête de financement ; Mobilisation des ressources (matérielles, financières et humaines) ; Passation du marché ; Exécution du projet ; Evaluation et réception.		
5	LIEN AVEC LA PROGRAMMATION			
	Orientations	Description		
	PCD	Améliorer le cadre et les conditions de vie des populations locales		
	Stratégie sectorielle			
	Politique nationale (DSCE)	Accélérer la croissance et créer des emplois afin de réduire la pauvreté (2019)		
	Autres à préciser			
6	COMPLEMENTARITE AVEC AUTRES INTERVENANTS			
	Titre	Bailleur (s)	Terminé	En cours
			Cocher	
	RAS	RAS	RAS	RAS

FICHE DE PROJET N° 39 : OCTROI DES BOURSES SCOLAIRES AUX BACHELIERS ET ETUDIANTS DE L'ARRONDISSEMENT DE KETTE			
1	Mois	Année	Observations
Date d'établissement	05	2011	
2	INFORMATIONS SUR LE PROJET		
Nom de la Commune bénéficiaire	Ketté		
Département	Kadey		
Région	Est		
Titre du Projet	Octroi des bourses scolaires aux bacheliers et étudiants de l'arrondissement de Ketté		
3	FINANCEMENT DU PROJET (sur 1 an)		
Libellés			Montants
Contribution sur budget Communal			200 000
Contribution sur budget de l'Etat			0
Autres co-financements confirmés			0
Montant sollicité			200 000
Total			200 000
4	OBJECTIFS DU PROJET		
Groupes cible bénéficiaires	Les bacheliers et étudiants de l'Arrondissement de Ketté		
Problèmes à résoudre	Insuffisance du nombre de diplômés du supérieur dans la Commune		
Objectifs globaux	Accroître le nombre de diplômés du supérieur dans la Commune		
Objectifs spécifiques	Renforcer le mécanisme d'incitation des jeunes à l'enseignement supérieur		
Résultats attendus	Des bourses sont octroyées aux bacheliers et étudiants de la Commune		
Activités	Étude de faisabilité ; Montage de la requête de financement ; Mobilisation des ressources (matérielles, financières et humaines) ; Passation du marché ; Exécution du projet ; Evaluation et réception.		
5	LIEN AVEC LA PROGRAMMATION		
Orientations	Description		
PCD	Améliorer le cadre et les conditions de vie des populations locales		
Stratégie sectorielle			
Politique nationale (DSCE)	Accélérer la croissance et créer des emplois afin de réduire la pauvreté (2019)		
Autres à préciser			
6	COMPLEMENTARITE AVEC AUTRES INTERVENANTS		
Titre	Bailleur (s)	Terminé	En cours
		Cocher	
RAS	RAS	RAS	RAS

ANNEXE 2 : PROCES VERBAUX DIVERS

Annexe 3 : Analyse des parties prenantes de la Commune

Parties prenantes	Intérêts/Attentes/ Aspirations	Atouts/Potentialités	Craintes/Contraintes/ Risques	Conséquences dans le PCD
Jeunes	<ul style="list-style-type: none"> - Amélioration de l'accès à l'éducation de qualité ; - Amélioration des infrastructures sportives et autres cadres de loisirs ; - Amélioration de l'accès aux soins de santé ; - Implication des jeunes dans la gestion de l'institution communale ; - Amélioration des techniques de production agropastorales - Facilitation de l'accès aux NTIC ; 	<ul style="list-style-type: none"> - Main d'œuvre disponible ; - Dynamiques ; 	<ul style="list-style-type: none"> - Consommation abusive des drogues et de l'alcool ; - Jeunes non diplômés ni qualifiés ; - Irresponsabilité - Faible participation aux activités communautaires - Tendance à l'individualisme ; - IST/SIDA ; - Sous scolarisation et analphabétisme 	<ul style="list-style-type: none"> - Multiplication des institutions éducatives ; - Animation sportive - Amélioration de la qualité de l'encadrement scolaire ; - Renforcement de l'encadrement agropastoral - Accessibilité au crédit ; - Construction des foyers culturels ; - Aménagement des aires de jeu ; - Création des centres multimédia - Création d'une radio communautaire
Femmes	<ul style="list-style-type: none"> - Amélioration de la participation aux instances politiques et de prise de décision - Amélioration de la production - Amélioration du pouvoir économique - Amélioration de l'accès aux soins de santé ; - Implication des femmes dans la gestion de l'institution communale ; - Amélioration du statut social de la femme - Facilitation de l'accès aux NTIC ; - Facilitation de l'insertion socioprofessionnelle 	<ul style="list-style-type: none"> - Dynamique associative - Femmes laborieuses 	<ul style="list-style-type: none"> - Consommation de l'alcool ; - Analphabétisme et sous scolarisation - IST/VIH/SIDA - Poids de la culture 	<ul style="list-style-type: none"> - Intégration des femmes dans les instances politiques et de gestion des communautés - Création et renforcement des AGR - Amélioration des infrastructures sanitaires - Renforcement des structures de gestion communautaires de la santé - Amélioration des infrastructures routières et commerciales - Multiplication des points d'eau potable - Organisation des foires culturelles - Education sanitaire et sensibilisation sur les IST/SIDA - Création/redynamisation des centres d'alphabétisation - Promotion de l'insertion socioprofessionnelle - Sensibilisation sur l'approche genre et développement
Personnes du 3 ^e âge	<ul style="list-style-type: none"> - Amélioration de l'accès aux soins de santé - Amélioration de la sécurité et du 	<ul style="list-style-type: none"> - Expérience de la vie - Disponibilité - Solidarité familiale 	<ul style="list-style-type: none"> - Analphabétisme - Alcoolisme/tabagisme accentué - Stigmatisation et violences 	<ul style="list-style-type: none"> - Prise en charge - Sensibilisation sur la sécurité sociale ainsi que sur leurs droits

	statut social	- Appartenance à l'association départementale des personnes âgées	diverses	- Mise en place d'un fichier des personnes vulnérables - Sensibilisation sur les valeurs des personnes du 3ème âge
PVVIH et personnes affectées	- Amélioration de l'accès aux soins de santé de qualité - Amélioration de leur statut et de leurs droits - Amélioration de leur pouvoir économique	- Appartenance à une famille - Existence d'une UPEC et gratuité des ARV	- Stigmatisation - Faible connaissance du VIH/SIDA - Résistance au dépistage - Forte fréquentation des charlatans et marabouts - Sous-alimentation - Faible capacité financière	- Education sanitaire des PVVIH - Prise en charge des PVVIH - Soutien alimentaire et scolaire - Appui aux AGR - Redynamisation des comités de lutte et des correspondants communaux
Handicapés	- Amélioration de l'accès à l'éducation ; - Amélioration des infrastructures sportives et autres cadres de loisirs ; - Amélioration de l'accès aux soins de santé ; - Implication dans la prise de décisions et la gestion communautaire - Facilitation de l'accès aux NTIC ; - Amélioration du statut social	- Appartenance à une famille (solidarité) - Disponibilité	- Absence de centres sociaux - Centre social non fonctionnel - Analphabétisme et sous scolarisation - Stigmatisation	- Prise en charge - Soutien divers - Appui aux AGR -
Réfugiés	Amélioration du statut social L'accès à l'éducation et à la santé Intégration socioprofessionnelle Protection civile	Partenaires au développement disponibles Intégration au sein des communautés Solidarité familiales	Stigmatisation Sous scolarisation et analphabétisme Conflits agropastoraux Insécurité alimentaire	Prise en charge Appui des AGR Appui à la production agropastorale Appui alimentaire (distribution des aliments et produits de première nécessité) Sensibilisation sur les droits et devoirs des réfugiés renforcement des capacités d'accueil des réfugiés Renforcement des autorités dans la gestion des flux et des catastrophes ainsi que la gestion des conflits