

REPUBLIQUE DU CAMEROUN
PAIX-TRAVAIL- PATRIE

REGION DE L'EST

DEPARTEMENT DU LOMET DJEREM

COMMUNE DE NGOURA



REPUBLIC OF CAMEROON
PEACE -WORK - FATHERLAND

EAST REGION

LOM AND DJREREM DIVISION

NGOURA'S COUNCIL

PLAN COMMUNAL DE DEVELOPPEMENT DE NGOURA




Financement PNDP/IDA

JUIN 2012



Réalisation : Association Camerounaise des Experts du Développement
(ACED)

Bertoua – Cameroun

Tel : (237) 99 20 03 67

Email : aced.dev@gmail.com

VALIDATION DU PCD

NGOURA LE _____

BERTOUA LE _____

Le Maire

Le Délégué Départemental du MINEPAT
du LOM et DJEREM

BERTOUA LE _____

LE PREFET

SOMMAIRE :

LISTE DES TABLEAUX.....	IX
LISTE DES PHOTOS.....	X
LISTE DES FIGURES.....	X
FIGURE 6 : REPARTITION DES DEPENSES PREVUES DANS LE BUDGET DE 2009 DE LA COMMUNE SELON LEURS NATURES.....	X
LISTES DES CARTES.....	X
LISTE DES ANNEXES	X
INTRODUCTION	1
1-1. CONTEXTE ET JUSTIFICATION.....	2
1.2- OBJECTIFS :	2
1.3- STRUCTURE DU DOCUMENT	3
2.1- PREPARATION DE L'ENSEMBLE DU PROCESSUS	5
2.2- COLLECTE DES INFORMATIONS ET TRAITEMENT	5
2.2.1. DIAGNOSTIC INSTITUTIONNEL COMMUNAL (DIC)	5
2.2.2. DIAGNOSTIC DE L'ESPACE URBAIN (DEUC)	6
2.2.3 DIAGNOSTIC PARTICIPATIF NIVEAU VILLAGE (DPNV).....	6
LES DIFFERENTS OUTILS :.....	7
2.2.4. CONSOLIDATION DES DONNEES DU DIAGNOSTIC ET CARTOGRAPHIE.....	7
2.3 ATELIER DE PLANIFICATION, DE MOBILISATION DES RESSOURCES ET DE PROGRAMMATION	8
2.4 MISE EN PLACE DU MECANISME DE SUIVI EVALUATION PARTICIPATIF	8
3.1. LOCALISATION DE LA COMMUNE.....	10
3.2. MILIEU BIOPHYSIQUE	10
3.2.1. RELIEF DE LA COMMUNE DE NGOURA	10
3.2.2. CLIMAT	10
3.2.3. RESEAU HYDROGRAPHIQUE.....	11
3.3. MILIEU HUMAIN	11
TABLEAU 1 : DEMOGRAPHIE DE LA COMMUNE	11
3.4. PRINCIPALES INFRASTRUCTURES PAR SECTEUR	13
3.4.1. INFRASTRUCTURE SCOLAIRES.....	13
3.4.2. INFRASTRUCTURES SANITAIRES	14
3.4.3. INFRASTRUCTURES HYDRAULIQUES	15
3.4.4. ENERGIE ELECTRIQUE	16
3.4.5. TELECOMMUNICATION.....	16
3.4.6. ROUTES.....	16

3.4.7. LES INFRASTRUCTURES D'ELEVAGE.....	16
3.4.8. LES INFRASTRUCTURES MARCHANDES.	17
3.4.9. PRINCIPALES POTENTIALITES ET RESSOURCES DE LA COMMUNE	17
4.1. FORCES, FAIBLESSES ET AXES DE RENFORCEMENT DE LA COMMUNE EN TANT QU'INSTITUTION.....	20
DOMAINES.....	20
FORCES	20
FAIBLESSES.....	20
AXES DE RENFORCEMENTS.....	20
RESSOURCES HUMAINES.....	20
- EXISTENCE D'UN ETAT DU PERSONNEL ;.....	20
- EXISTENCE D'UN ORGANIGRAMME FORMEL ;.....	20
- LE PERSONNEL EST REGULIEREMENT PAYE.....	20
- MATERIEL DE TRAVAIL QUASI INEXISTANT ;.....	20
RESSOURCES FINANCIERES.....	20
- ETAT DES SALAIRES DU PERSONNEL DISPONIBLE ;.....	20
- DEPENDANCE ENVERS LES CAC ;.....	20
GESTION DU PATRIMOINE.....	20
- EXISTENCE D'UN REPERTOIRE DES BIENS DE LA COMMUNE.....	20
- MAUVAIS USAGE DES BIENS DE LA COMMUNE ;.....	20
GESTION DES RELATIONS	20
- INEXISTENCE D'UN PLAN DE COMMUNICATION ;.....	20
4.2. PRINCIPAUX PROBLEMES ET BESOINS IDENTIFIES ET CONSOLIDES PAR SECTEUR	21
TABLEAU 2 : ANALYSE DES PROBLEMES PAR SECTEURS ET PAR VILLAGES	21
5.1. VISION ET OBJECTIFS DU PCD	37
<i>Vision du PCD.....</i>	37
<i>Objectifs du PCD.....</i>	37
<i>Le PCD a pour objectifs :.....</i>	37
5.2. CADRE LOGIQUE PAR SECTEUR.....	37
TABLEAU 3 : DIFFERENTS CADRES LOGIQUES PAR SECTEUR.....	38
8.3 COUT ESTIMATIF DU PCD.....	68
TABLEAU 4: COUT ESTIMATIF DU PCD.....	68
8.4 ESQUISSE DU PLAN D'UTILISATION DES TERRES	70
6.1. CADRE DE DEPENSES A MOYEN TERME.....	72
TABLEAU 5 CADRE DE DEPENSE A MOYEN TERME (CDMT) DES PROJETS PRIORITAIRES	72
6.2. CADRE SOMMAIRE DE GESTION ENVIRONNEMENTALE	84

6.2.1. PRINCIPAUX IMPACTS SOCIO-ENVIRONNEMENTAUX POTENTIELS (PRINCIPAUX IMPACTS POSITIFS, IMPACTS NEGATIFS).....	84
TABLEAU 6 CADRE SOMMAIRE DE GESTION ENVIRONNEMENTALE	84
6.2.2. PLAN SOMMAIRE DE GESTION DE L'ENVIRONNEMENT	88
TABLEAU 7 : PLAN SOMMAIRE DE GESTION DE L'ENVIRONNEMENT	88
6.3. PLAN D'INVESTISSEMENT ANNUEL (PIA)	90
6.3.1. RESSOURCES MOBILISABLES ET ECHEANCES	90
TABLEAU 8 RESSOURCES MOBILISABLES ET ECHEANCES.....	90
6.3.2. PROGRAMMATION ANNUELLE DES PROJETS PRIORITAIRES	93
TABLEAU 9 : PROGRAMMATION ANNUELLE DES PROJETS PRIORITAIRES	93
6.3.3. PLANIFICATION STRATEGIQUE.....	98
<i>Vision et objectif du PCD.....</i>	<i>98</i>
6.3.4. PLAN DE PASSATION DES MARCHES	99
TABLEAU 10: PLAN DE PASSATION DES MARCHES	99
7.1. ATTRIBUTIONS DU COMITE DE SUIVI EVALUATION DU PCD	101
7.2. COMPOSITION DU COMITE DE SUIVI EVALUATION	101
7.3. LES ACTEURS DE LA MISE EN ŒUVRE DU PCD	102
7.4. INDICATEURS DE SUIVI ET D'EVALUATION PAR RAPPORT AU PIA.....	102
TABLEAU 12 : INDICATEURS DE SUIVI PAR RAPPORT AU PIA	102
7.5. DISPOSITIF, OUTILS ET FREQUENCE DU REPORTING	102
7.6. MECANISME DE PREPARATION DU PIA ET DE REVISION DU PCD	103
7.6.1. PLAN DE COMMUNICATION SUR LA MISE EN ŒUVRE DU PCD.....	105
TABLEAU 13 COMMUNICATION INTERNE ET EXTERNE	106
CONCLUSION.....	108
BIBLIOGRAPHIE	109
ANNEXES.....	110
FICHES DES PROJETS DU PIA	111

RESUME

Dans sa vision à l'horizon 2035 comme pays émergeant, le Cameroun a mis sur pied un certain nombre de programmes parmi lesquels le PNDP, pour accompagner les communes dans le processus de décentralisation à travers lequel ces collectivités territoriales pourront initier, promouvoir, et coordonner des actions de développement économique, social, sanitaire, éducatif, culturel et sportif. Pour jouer pleinement son rôle d'acteur principal de développement local en toute harmonie, il revient à la commune d'avoir une vision stratégique de son développement à court et à moyen terme. D'où la nécessité d'avoir un Plan Communal de Développement (PCD). C'est dans cette optique que l'Association Camerounaise des Experts du Développement (ACED) s'est vu confier par la Commune de NGOURA en partenariat avec le PNDP (CCRE) la précieuse mission de l'élaboration du Plan Communal de Développement de NGOURA.

Le présent PCD fait un état des lieux de la commune à travers une série de diagnostics effectués dans les différentes localités qui la constituent. Les résultats issus révèlent une insuffisance d'infrastructures sociales de base. Malgré la forte disponibilité des ressources minières, le développement économique reste faible et l'agriculture peu pratiquée. La Mairie souffre aussi d'insuffisances fonctionnelles et organisationnelles.

Après analyse des problèmes identifiés dans la commune, la commune de NGOURA à travers l'élaboration de son PCD s'est fixé un certain nombre d'objectifs à atteindre pour les trois prochaines années à savoir :

- Une augmentation des infrastructures sociales de base (écoles, CSI, points d'eau potable, etc.) ;
- Un renforcement de ses capacités fonctionnelles et organisationnelles ;
- Un renforcement de son économie et des recettes ;
- Une amélioration de ses capacités d'attraction ;
- Un désenclavement total à travers l'ouverture de nouvelles routes et un entretien permanent de celles existantes.

La planification stratégique prévoit une programmation qui s'étale sur trois ans et ce dans tous les 28 secteurs d'activités. Un comité de suivi de la mise en œuvre du PCD a été mis en place à cet effet question d'assurer le pilotage des diverses activités programmées. Ainsi verra-t-on un budget estimatif du PCD de la commune s'élever à la somme de 7.784.400.000F CFA (sept milliards sept cent quatre vingt dix huit millions quatre cent mille francs CFA) dont 6.608.400.000 F CFA affectés aux investissements, 2.105.351.000 pour le CDMT, 153 492.462 pour le PIA et 1.186.000.000 F CFA pour le fonctionnement.

LISTE DES ABREVIATIONS

ACED	Association Camerounaise des experts aux Développement
ACD	Agent communal de développement
AGR	Activités Génératrice de Revenus
AS	Aide Soignant
BIP	Budget d'Investissement publique
CAC	Centime Additionnel Communal
CAMTEL	Cameroon Télécommunications
CC	Comité de Concertation
CCSE	Comité Communal de Suivi-Evaluation
CCRE	Cellule de Coordination Régionale de l'Est
CDMT	Cadre de Dépenses à Moyen Terme
CEAC	Centre d'Education et d'Action Communautaire
CES	Collège d'Enseignement Secondaire
CSI	Centre de Santé Intégré
CETIC	Collège d'Enseignement Technique Industriel et Commercial
COFIL	Comité de Pilotage
CRTV	Cameroun Radio Télévision
CVUC	Communes et villes Unies du Cameroun
CZV	Centre Zootechnique et Vétérinaire
DAO	Dossier d'Appel d'Offre
DEUC	Diagnostic de l'Espace Urbain Communal
DIC	Diagnostic Institutionnel Communal
DSCE	Document de Stratégie pour la Croissance et l'emploi
DPNV	Diagnostic Participatif Niveau village
ECAM	Enquête du Cameroun Auprès des Ménages
GIC	Groupe d'Initiative Commune
FEICOM	Fonds d'Equipements Intercommunal
MINADER	Ministère de l'Agriculture et du Développement Rural
MDV	Moyen de Vérification
MINDAF	Ministère des Affaires Sociales
MINEPAT	Ministère de l'Economie, de la planification et de l'Aménagement du territoire
OAL	Organisme d'Appui Local
ONG	Organisation Non Gouvernementale
PIA	Plan d'Investissement Annuel
PCD	Plan Communal de Développement;

PDR-E	Programme de Développement Rural de l'Est
PM	Pour Mémoire
PME	Petite et Moyenne Entreprise
PNDP	Programme National de Développement Participatif
PUGDT	Plan d'Utilisation et de Gestion des Terres
PV	Procès Verbale
RDPC	Rassemblement Démocratique du Peuple Camerounais

Liste des Tableaux

Tableau 1 : Démographie de la commune

Tableau 2 : Analyse des problèmes par secteurs et par villages

Tableau 3 : Différents cadres logiques par secteur

Tableau 4 : Cout estimatif du PCD

Tableau 5 : Cadre de Dépense à Moyen Terme (CDMT) des Projets Prioritaires

Tableau 6 : Cadre sommaire de gestion environnementale

Tableau 7 : Plan Sommaire de gestion de l'environnement

Tableau 8 : Ressources mobilisables et échéances

Tableau 9 : Programmation annuelle des Projets prioritaires

Tableau 10 : Plan de passation des marchés

Tableau 11 : Composition du Comité de Suivi-Evaluation (CCSE) du PCD de NGOURA

Tableau 12 : Indicateurs de suivi par rapport au PIA

Tableau 13 : Communication interne et externe

Liste des photos

Photo 1 : Membres du bureau du CC du village OUDOU

Photo 2 : Ecole publique de BONGONE

Photo 3 : Population recueillant de l'eau à une des sources à Guiwa Yangamo

Photo 4 : Chantier d'exploitation de l'or dans les fonds de la Kadey aux alentours de Colomine

LISTE DES FIGURES

Figure 1 : Evolution du budget annuel de la commune sur trois exercices

Figure 2 : Répartition des recettes prévues dans le budget de 2007 de la commune selon leurs natures

Figure 3 : Répartition des recettes prévues dans le budget de 2008 de la commune selon leurs natures

Figure 4 : Répartition des recettes prévues dans le budget de 2009 de la commune selon leurs natures

Figure 5 : Répartition des dépenses prévues dans le budget de 2008 de la commune selon leurs natures

Figure 6 : Répartition des dépenses prévues dans le budget de 2009 de la commune selon leurs natures

Listes des cartes

Carte 1 : Carte de localisation de la commune de Ngoura

Carte 2 : répartition spatiale de la population

Carte 3 : présentation des écoles primaires et maternelles

Carte 4 : présentation des collèges d'enseignements secondaires

Carte 5 : présentation des infrastructures sanitaires.

Carte 6 : présentation des infrastructures routières

Carte 7 : présentation des infrastructures d'élevage

Liste des annexes

Annexe 1 : fiches de projets du PIA

INTRODUCTION

1-1. Contexte et justification

Le Gouvernement du Cameroun, dans le cadre de la mise en œuvre du processus de décentralisation et de la lutte contre la pauvreté, a entrepris à travers le PNDP, en partenariat avec la société civile, le secteur privé et les partenaires au développement la formulation d'une vision à long terme pour le développement des communes dans les 10 régions.

Jusqu'en 1985 en effet, et pendant deux décennies de croissance régulière, l'économie camerounaise a enregistré des taux de croissance réels de l'ordre de 7%. L'Etat assurait l'essentiel des missions, même dans les secteurs productifs et l'économie s'appuyait sur les plans quinquennaux comme outil de pilotage à court et à moyen termes du développement sur la base des perspectives à long terme.

La nouvelle dynamique sociopolitique est marquée par le processus de la décentralisation et du développement économique et social. A cet effet la Loi N°2004/017 du 22 Juillet 2004 portant orientation de la décentralisation confère aux communes et aux régions, la compétence d'élaborer et d'exécuter leurs politiques et plans de développement dans le respect des grandes orientations de l'Etat portées dans le DSCE.

Le Programme National de Développement Participatif (PNDP) qui accompagne les communes dans le processus de la décentralisation a entrepris de financer l'élaboration des Plans Communaux de Développement des communes du Cameroun parmi lesquelles la commune de NGOURA.

L'OAL ACED dans le cadre du Programme National du Développement participatif (PNDP) au Cameroun, a signée entre la Commune de Ngoura et le PNDP une convention sur le financement PNDP qui spécifie et décrit les engagements et la collaboration entre les deux parties pour l'élaboration du Plan Communal de Développement (PCD) de NGOURA.

Ce plan communal de Développement est un outil efficace pour les décideurs, les gestionnaires des programmes et tous les acteurs de développement en général. Elle vise à garantir une meilleure prise en compte des contraintes de développement au niveau communal, une implication efficace des populations dans le processus de définition des besoins et de prise de décisions et aussi, une appropriation efficace des investissements par la collectivité elle-même.

L'élaboration de ce précieux et stratégique document a nécessité la réalisation de plusieurs diagnostics (DIC, DEUC, DPNV), la planification stratégique, mobilisation des ressources et programmation.

1.2- Objectifs :

L'objectif global du plan communal de Développement (PCD) dans la Commune de Ngoura est de définir les orientations du développement Communal devant servir de référence à toutes les actions à mener dans cette Commune.

De façon spécifique, il s'agit de :

- Etablir la situation de référence du développement communal par secteur ;
- Ressortir et planifier à long terme, les besoins de la commune par secteur ;
- Programmer les activités prioritaires de la commune pour les 3 prochaines années ;

1.3- Structure du document

Le présent document s'articule autour de dix points essentiels :

- Une introduction ;
- L'approche méthodologique qui fait la synthèse descriptive des différentes étapes ayant ponctué l'ensemble du processus ;
- La présentation sommaire de la commune (localisation, milieu biophysique et humain) ;
- La synthèse des résultats du diagnostic (DIC, DEUC, DPNV) ;
- La planification stratégique ;
- La programmation ;
- Le mécanisme de suivi-évaluation ;
- Le plan de communication sur la mise en œuvre du PCD
- La conclusion ;
- Les annexes.

II- MÉTHODOLOGIE

Le processus d'élaboration du PCD de Ngoura s'est déroulé en deux grandes étapes :

- La préparation de l'ensemble du processus ;
- La mise en œuvre proprement dite du processus. D'où la collecte des données, la consolidation des données, la planification stratégique et programmation, puis la mise en œuvre des outils et l'évaluation.

2.1- Préparation de l'ensemble du processus

La préparation de l'ensemble du processus commence avec l'atelier de formation en Planification Communale aux OAL et aux comités de pilotage organisé par le PNDP à MANDJOU au mois de juin 2011. Elle visait à capaciter les OAL sur la préparation de l'ensemble du processus, de préparation pédagogique ; du déroulement des outils et de préparation administrative.

Ensuite, une rencontre de prise de contact avec l'équipe municipale, des personnes ressources (PNDP) et le comité de pilotage (COPIL) à la salle des actes de la commune de Ngoura. Il a été également question pour l'équipe municipale et ACED de s'accorder sur la méthodologie de travail à adopter pour l'élaboration du PCD et la programmation stratégique sur le terrain.

La première phase a consisté à l'organisation des cérémonies marquant le lancement officiel des activités de planification et l'introduction de l'OAL dans la Commune pour informer et sensibiliser toutes les parties prenantes (autorités administratives, communales et traditionnelles, élites, etc.) sur le processus de planification participative.

A ce titre, le contenu de la formation et les outils de collecte des données ont été restitués aux équipes de planification et des membres du COPIL dans la salle des actes de la commune de Ngoura. Enfin l'on a procédé à la préparation au niveau de l'institution communale et dans les villages et avec les différents chefs de villages pour le lancement effectif des différents diagnostics (DIC, DEUC et DPNV) le souci premier, 'informer et sensibiliser les autorités administratives et les parties prenantes sur l'importance du processus, sa durée et l'importance de leur implication effectif dans le processus de planification du PCD.

2.2- Collecte des informations et traitement

Cette phase a permis de procéder à la collecte et à la validation des données à travers un diagnostic participatif comprenant un Diagnostic Institutionnel Communal (DIC) ; un Diagnostic de l'espace urbain (DEUC) un Diagnostic participatif niveau village (DPNV), et une consolidation des données des diagnostics.

2.2.1. Diagnostic institutionnel communal (DIC)

Deux techniques principales ont été adoptées : il s'agissait de l'auto analyse en groupe et des entretiens semis-structurés. Cela a permis de profiter au maximum de la présence des participants en leur donnant des espaces pour se confronter et des moments pour s'exprimer plus librement. Pour ce faire la contribution des différents membres de l'équipe communale et d'autres personnes ressources tel que le Secrétaire Général et les conseiller ont été d'un grand apport.

2.2.2. Diagnostic de l'espace urbain (DEUC)

Le diagnostic de l'espace urbain communal (DEUC) est une analyse participative de la situation globale dans tous ses aspects environnementaux, économiques, socioculturels, etc. Elle s'est faite dans les villes communales de NGOURA ; SAMBA, TONGO, WOUMBOU et COLOMINE et avait pour but de :

- Analyser les problèmes de la zone urbaine communale afin de mieux cerner leurs origines et leurs conséquences ;
- Permettre aux populations de la zone urbaine communale de mieux connaître leur environnement, leurs contraintes et potentialités ;
- Identifier les problèmes communs à la zone urbaine concernée ;
- Choisir les causes les plus pertinentes sur les quelles les populations veulent et peuvent agir ;
- Identifier les solutions prioritaires (endogènes et exogènes) susceptibles d'apporter un changement positif à la situation de la ville communale ;

La collecte des données nous a permis l'identification et l'analyse des problèmes de développement secteur par secteur. De cette analyse, s'est dégagée une planification locale des actions endogènes et exogènes, basées sur les solutions sur lesquelles les populations ont voulu agir.

2.2.3 Diagnostic participatif niveau village (DPNV)

Le Diagnostic Participatif Niveau Village (DPNV) est une analyse participative de la situation globale dans tous les aspects Environnementaux, économiques, socioculturels, etc. des villages de la commune. Elle s'est faite dans les 31 villages que compte la communale de NGOURA et avait pour but de :



Photo 1 : Bureau du CC du village OUDOU.

- Permettre aux populations au village de mieux connaître leur environnement, leur contraintes et potentialités ;
- Identifier les problèmes communs au village avec une attention particulières sur ceux des différents corps des populations vulnérables ;
- Analyser les problèmes communs au village afin de mieux cerner leurs origines et leurs conséquences ;

- Choisir les causes les plus pertinentes sur les quelles les populations veulent et peuvent agir ;
- Identifier les solutions prioritaires (endogènes et exogènes) susceptibles d'apporter un changement positif à la situation du village ;

A l'aide des outils de la MARPP (arbre à problèmes, diagramme de VENN, carte de mobilité, carte de village avec unité de paysage, carte de vulnérabilité etc.) des séances de travail de trois jours ont été tenues avec les différents villages.

Les différents outils :

Le profil historique : Cet outil nous a permis de mieux connaître la localité ou le diagnostic était conduit, à travers les événements qui y avaient eu lieu et les conséquences qui en avaient résulté.

La carte de village avec unités de paysage : Ici, il a été question à travers cet outil d'identifier les ressources naturelles et physiques, les infrastructures socio-économiques et la perception des inégalités et des diversités sociales.

La carte de mobilité : Elle est la perception des interrelations entre la localité et le monde extérieure.

Le diagramme de venn : Il schématise la perception des relations entre le village et les institutions internes et externes.

La carte de vulnérabilité : Elle permet d'identifier les comportements et les endroits à risque en rapport avec la pandémie du SIDA.

Le transect : Il permet une exploration sommaire de l'environnement, l'identification des contraintes et surtout il permet de vérifier les informations obtenues par les autres outils.

L'Interviews Semi Structuré : Il permet d'identifier et de valider les problèmes du village dans chacun des 28 secteurs.

Arbre à problèmes : Il sert à identifier les causes et les effets de chaque problème prioritaire.

Le tableau de solutions villageoises : Il schématise la recherche des solutions possibles aux problèmes et le choix des solutions réalistes.

Il y'a eu aussi les levées GPS des infrastructures de la communes (écoles, centres de santé, ponts, puits, forages, sources, etc.) consolidées dans des fiches conçues à cet effet et qui permettront plus tard d'avoir une répartition spatiale des différentes infrastructures.

La collecte des données dans les différents villages a donné lieu à l'identification et l'analyse des problèmes de développement secteur par secteur. De cette analyse, s'est dégagée une planification locale des actions endogènes, basées sur les solutions sur lesquelles les populations ont voulu et dit être capables d'agir.

2.2.4. Consolidation des données du diagnostic et cartographie

Les données collectées DIC, DEUC et DPNV ont été consolidées après avoir été Analysés et traité à base des fiches types de consolidation élaboré par le PNDP. Cette analyse des données a permis de préparer la restitution du DIC, DEUC et DPNV. A cet effet, les points nécessitant des clarifications ont été identifiés, contribuant ainsi à une meilleure présentation des résultats du diagnostic.

Il était question de :

- Regrouper les données par secteur d'activité à l'échelle de la commune ;
- Etablir la situation de référence par secteur ;
- Elaborer les cadres logiques ;
- Formuler les solutions par secteur d'activité ;
- Consolider les matrices de diagnostic des ressources naturelles ;

A partir des levées GPS et le système d'information géographique mis en place, on a pu obtenir les cartes thématiques, les cartes relatives à la répartition spatiale des villages et à la localisation de la commune de NGOURA par rapport au chef lieu du département

A l'issue de cette consolidation, un atelier de restitution et de validation du rapport consolidé du diagnostic participatif a été organisé.

Cet atelier regroupait entre autres participants l'équipe communale et les membres du COPIL. Une fois la situation actuelle de la commune définie, le comité de pilotage (COPIL) a validé les résultats présentés. Cette validation a été assortie d'un procès-verbal signé par les parties concernées.

2.3 Atelier de planification, de mobilisation des ressources et de programmation

L'atelier de planification qui s'est tenu à GUIWA YANGAMO du 11 au 13 Mai 2012, s'articulait autour des étapes suivantes :

- L'élaboration de la Planification stratégique : Restitution, amendement et validation des cadres logiques par secteur. L'outil utilisé ici est le Cadre Logique sectoriel : il a permis de synthétiser la stratégie retenue pour résoudre les problèmes prioritaires de la Commune dans chaque secteur et de la compléter avec des indicateurs, des activités et des facteurs de risque (hypothèses ou facteurs externes) ;
- L'intervention des sectoriels (stratégie sectorielle, etc.)
- La mobilisation des ressources : présentation par l'Exécutif municipal des financements disponible pour l'année 2012 ;
- L'élaboration du Cadre de Dépense à Moyen Terme (CDMT) ou Programmation triennale ;
- L'élaboration du Plan d'Investissement Annuel (PIA)

2.4 Mise en place du mécanisme de suivi évaluation participatif

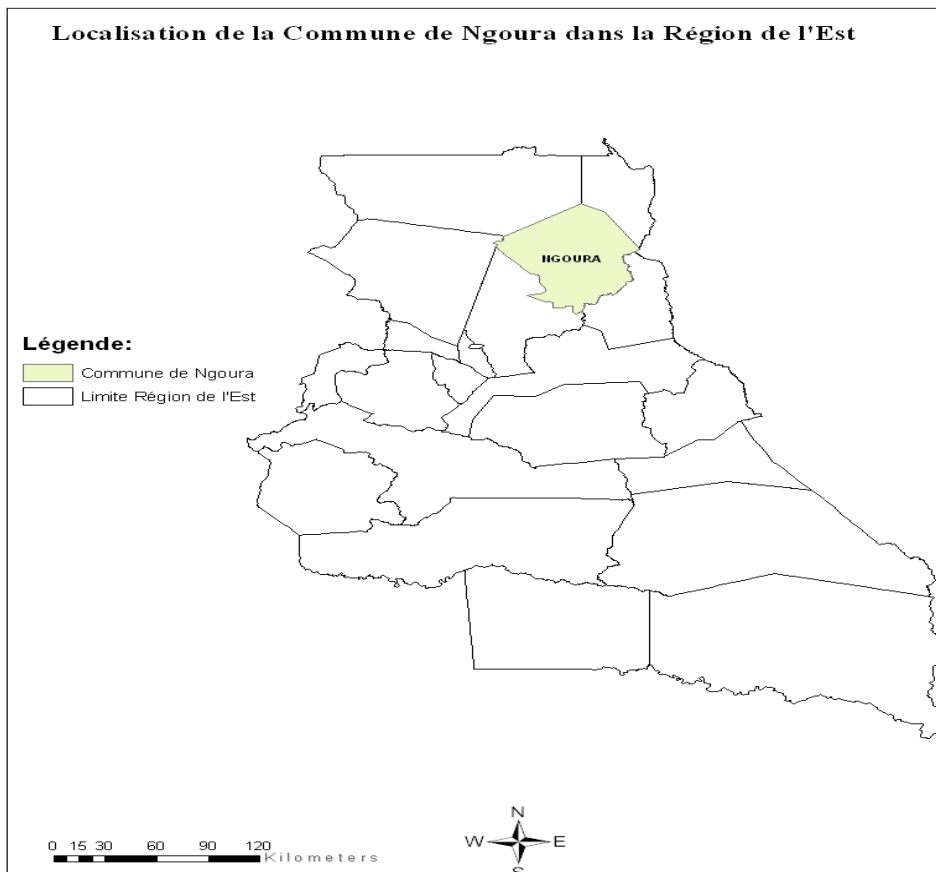
A ce niveau, les participants ont été sensibilisés sur la nécessité non seulement de s'approprier le PCD mais également de veiller sur la bonne marche des projets de développement dans leurs localités. Par conséquent le mécanisme de suivi évaluation mise en place sera assuré par le comité de concertation (CC) et des élites.

III. PRÉSENTATION SOMMAIRE DE LA COMMUNE

3.1. Localisation de la commune

La commune de NGOURA, située dans le département du LOM et DJEREM, dans la Région de l'Est Cameroun est limitrophe au Sud par la commune de MANDJOU, à l'Est par les communes de BATOURI, KETTE, au Nord Est par la commune de OULI et au Nord Ouest par la commune de BETARE OYA. Composée de 31 villages et espaces urbains, la commune de NGOURA fut créée en 1995. Sa superficie est de 7000 km².

Carte 1 : Localisation de la commune



3.2. Milieu biophysique

3.2.1. Relief de la commune de NGOURA

Avec une altitude moyenne de 600 mètres et quelques points culminants, le relief de la commune de NGOURA est principalement constitué de plaines. On note cependant la présence de quelques vallées près des localités GUIWA, PETIT NGOUNDERE, WOUMBOU, GARGA SARALI et MALEWA.

3.2.2. Climat

Le climat est chaud et humide avec une pluviométrie assez variée (en moyenne 08 mois de pluies par an) et des températures variant entre 17° pendant les mois de décembre et janvier et 38° les mois allant de février à novembre.

- Une grande saison de pluie qui s'étend de la mi-août à la mi-novembre ;
- Une grande saison sèche qui va de mi-novembre à Février/Mars ;
- Une petite saison de pluie qui va de Mars à juillet ;
- Une petite saison sèche entre Juillet et mi-août.

3.2.3. Réseau hydrographique

Il est assez dense, et est constitué d'un fleuve, la KADEY, qui contourne la commune de l'Est au Nord, de la rivière OUDOU, la rivière WOMBO qui traverse la localité de WOUBOU.

La flore est essentiellement constituée de savanes arborées parsemées de forêts galeries, pauvres en essences et à proximité des cours d'eau. La faune est pauvre

3.3. Milieu humain

NGOURA qui veut dire « celui qui avale et ne rejette pas » fut créé en 1940 par un certain ASSOURA du clan GBAGUINDA venu de République Centrafricaine et en 1943 survint la construction d'un centre de santé à NGOURA par les colons allemands.

En 1993, le village NGOURA, qui dépendait de l'arrondissement de Bétaré-Oya, est érigé en District. Tenant compte de l'insécurité qui y régnait, notamment avec le phénomène des coupeurs de route, l'Etat a créé dans la ville de NGOURA une brigade de gendarmerie. L'arrêté N°95/082 du 24 avril 1995 marque la création de l'arrondissement de NGOURA. La commune est âgée de plus de 15 ans à ce jour et semble avoir encore beaucoup à faire pour son développement.

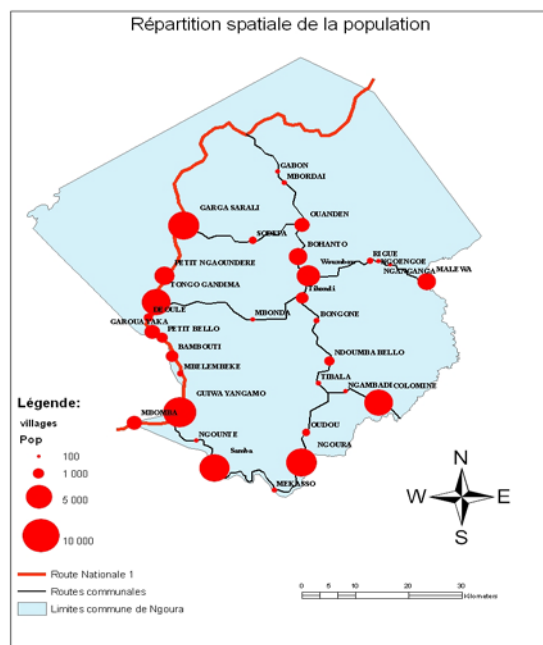
La population est estimée à 42103 habitants comme le démontre le Tableau ci-dessous

Tableau 1 : Démographie de la commune

village	hommes	femmes	enfants de moins de 5 ans	jeunes de moins de 16 ans	TOTAL
Samba	1672	1892	603	1647	3564
Ngoura	3237	3662	1166	3194	6899
Colomine	2020	2287	728	1989	4307
Woumbou	836	946	301	823	1782
Tongo gandima	1215	1375	438	1197	2590
Guiwa Yangamo	2579	2921	9030	2541	5500
Mbomba	181	205	66	179	386
Ngounte	104	116	38	101	220
Mekasso	120	135	43	118	255
Oudou	78	88	29	77	166
Gambadi	72	81	71	26	153
Tibala	91	102	32	90	193
Doumba Bello	476	538	172	468	1014
Bongone	209	237	76	206	446
Tikondi	352	399	126	347	751
Mbonda	100	113	36	99	213
Bohanto	790	893	285	778	1683
Ouanden	677	766	244	666	1443
Mbordai	114	128	41	112	242
Gabon	166	187	60	164	353
Rigue	74	84	27	73	156

Ngoengoe	60	68	22	59	128
Ganganga	166	187	60	163	353
Malewa	789	894	284	778	1683
Sodepa	191	217	69	189	408
Garga sarali	1318	1493	475	1299	2811
Petit Ngaoundere	403	456	145	397	859
Garoua yaka	413	468	149	407	881
Deoule	336	381	121	331	717
Petit Bello	346	392	125	341	738
Bambouti	403	456	145	397	859
Mbelembeke	164	186	59	162	350
TOTAL					42103

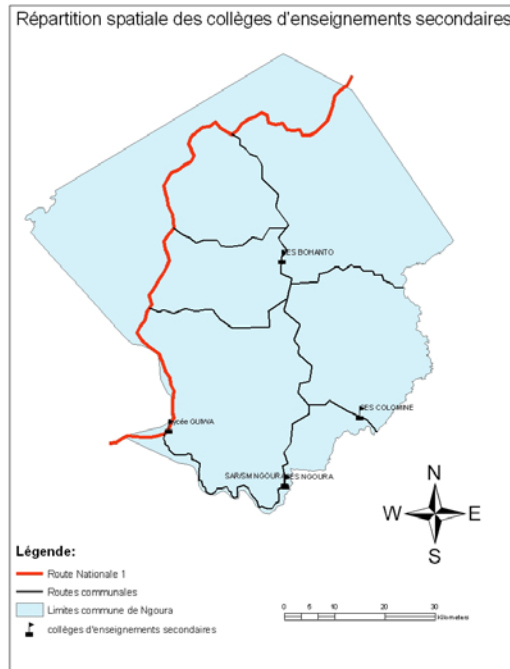
Carte 2 : répartition spatiale de la population



Sur le plan ethnique, 04 grands groupes constituent l'essentiel de la population de NGOURA, il s'agit entre autre des BAYA (autochtones), divisés en 02 Cantons (GBAGUINDA et BODOMO), des MBORORO, des FOULBE et des HAOUSSA (allogènes). Tous ces grands groupes cohabitent en harmonie.

On rencontre dans la commune deux grands courants religieux à savoir le Christianisme et l'islam. Le Christianisme est composé essentiellement de quatre courants (Eglise Presbytérienne, Eglise Adventiste, Eglise Evangélique Luthérienne du Cameroun, et L'Eglise Catholique.

Carte 4 : présentation des collèges d'enseignements secondaires



Les enseignements secondaires se matérialisent par 03 CES dont 02 construits et disposant de 04 salles de classe en dur dont 03 à réhabiliter et 02 autres dans un état passable, d' un lycée d'enseignement général doté de 04 salles de classe en dur dans un état assez bon et 02 autres en semi dur à réhabiliter, et d'une SAR/SM doté de 02 salles de classe dans un état passable.



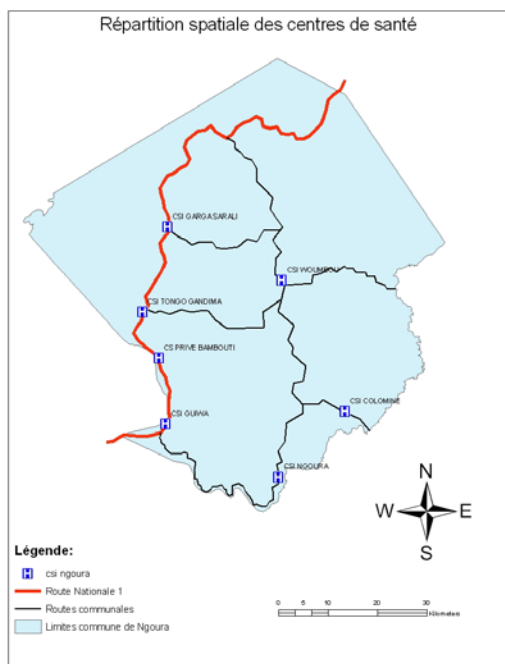
Photo 2 : Ecole Publique de BONGONE

3.4.2. Infrastructures sanitaires

La commune de Ngoura compte au total six formations sanitaires opérationnelles à savoir :

- 05 centres de santé intégrés publiques dont 03 construits et équipés (Ngoura, Garga Sarali et Tongo Gandima), 01 construit mais non équipé (Colomine), et 01 dernier non construit et non équipé (Guiwa Yangamo).
- 02 centres de santé intégrés privés construits et équipés (Woumbou et Bambouti).

Carte 5 : présentation des infrastructures sanitaires.



3.4.3. Infrastructures hydrauliques

L'accès à l'eau potable reste encore faible et parfois quasi nul dans certaines localités. 16 forages ont été comptabilisés dont 02 en panne lors du diagnostic et 08 autres ont été construits récemment. Nous avons aussi 15 puits dont 07 à réhabiliter.



Photo 3 : Source située derrière l'école publique de GUIWA YANGAMO

3.4.4. Energie Electrique

Pour ce qui est des infrastructures électriques, seules la localité de NGOURA dispose d'un système d'électrification décentralisé fonctionnel, les groupes électrogènes WOUMBOU et BOHANTO étant à réhabiliter. On peut ainsi constater que la commune de NGOURA reste très peu desservie en électricité.

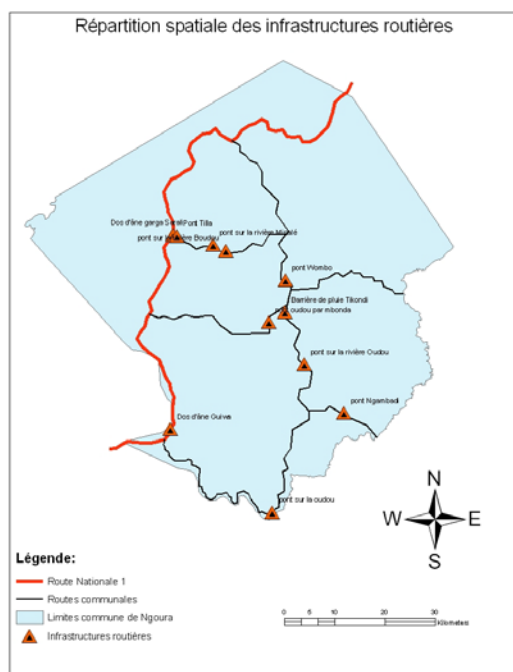
3.4.5. Télécommunication

Les infrastructures de télécommunications restent quasi inexistantes car la couverture par les réseaux GSM reste presque nulle pour tous les villages du Canton GBAGUINDA. Seuls les villages situés le long de la nationale N° 1 disposent d'une couverture réseau assez stable grâce à la proximité des antennes de relais (ORANGE, MTN, CAMTEL) implantées à MBELEMBEKE.

3.4.6. Routes

La commune de NGOURA dispose d'en moyenne 218 km de route non bitumée et assez peu entretenue et bénéficie du passage de la route nationale N° 1 qui traverse la commune sur une distance moyenne de 60 km. Dans ce secteur, beaucoup reste encore à faire.

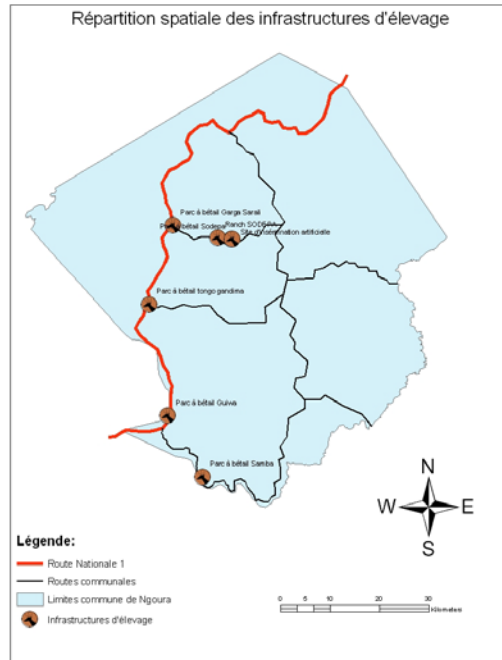
Carte 6 : présentation des infrastructures routières



3.4.7. Les infrastructures d'élevage.

Elles sont essentiellement provisoires et sont en majorité l'œuvre des éleveurs. Le centre zootechnique de NGOURA n'est pas construit.

Carte 7 : présentation des infrastructures d'élevage



3.4.8. Les infrastructures marchandes.

Dans ce secteur tout reste encore à faire car des sept marchés existant, aucun n'est construit et se compose essentiellement de hangars provisoires montés par les populations elles-mêmes.

3.4.9. Principales potentialités et ressources de la Commune

La Commune de Ngoura présente plusieurs opportunités pour son développement à savoir :

- Des ressources naturelles : richesse du sol, des sites touristiques, d'immenses étendus terres fertiles pour une agriculture industrielle et un climat favorable ;



Photo 4 : Chantier d'exploitation de l'or dans le fond de la Kadey aux alentours de Colomine.

- Une population dynamique qui a besoin d'encadrement et d'orientation face à la multitude d'opportunités qui s'offre à elle ;
- Une agriculture diversifiée ;
- De l'abondance des ressources minières dont l'exploitation reste essentiellement artisanale et qui pourrait être d'une grande contribution pour booster le développement de la commune si elle était contrôlée.

IV- SYNTHÈSE DES RÉSULTATS DU DIAGNOSTIC

4.1. Forces, Faiblesses et Axes de renforcement de la commune en tant qu'Institution.

Domaines	Forces	Faiblesses	Axes de renforcements
Ressources humaines	<ul style="list-style-type: none"> - Existence d'un état du personnel ; - Existence d'un organigramme formel ; - Le personnel est régulièrement payé. 	<ul style="list-style-type: none"> - Matériel de travail quasi inexistant ; - Absence d'un profil de carrière ; - Insuffisance en personnel qualifié - Non respect de la répartition des tâches entre le Maire et ses adjoints ; - Faible participation du CM dans la gestion de la commune. 	<ul style="list-style-type: none"> ▪ Renforcement en matériel de travail ; ▪ Elaboration d'un cahier de charge pour le personnel ; ▪ Définition du profil des postes ; ▪ Renforcement des capacités de l'ensemble du personnel ; ▪ Respect de la répartition des tâches ; ▪ Définition d'un profil de carrière ;
Ressources financières	<ul style="list-style-type: none"> - Etat des salaires du personnel disponible ; - Potentiel économique énorme ; - Disponibilité des documents comptables. 	<ul style="list-style-type: none"> - Dépendance envers les CAC ; - Incivisme fiscal notoire ; - Mauvaise gestion des ressources financières ; - Faible mobilisation des recettes fiscales. 	<ul style="list-style-type: none"> ▪ Elaboration du répertoire des contribuables ; ▪ Amélioration du mécanisme de recouvrement des taxes (transparence) ; ▪ Sécurisation des recettes ; ▪ Création des nouvelles sources de recettes (moto-taxi, gare routière à Guiwa Yangamo, ...) ; ▪ Implication de l'autorité Administrative, des forces de l'ordre et des autorités traditionnelles dans la lutte contre l'incivisme fiscal ;
Gestion du patrimoine	<ul style="list-style-type: none"> - Existence d'un répertoire des biens de la commune. 	<ul style="list-style-type: none"> - Mauvais usage des biens de la commune ; - Faible suivi et entretien des biens de la commune ; 	<ul style="list-style-type: none"> ▪ Entretien de l'existant ; ▪ Mise en valeur des trois hectares de terrain existant ; ▪ Mise en place d'un système de gestion plus fiable.
Gestion des relations	<ul style="list-style-type: none"> - Bonne relations avec les acteurs de la commune tels que (les services déconcentrés, la tutelle et chefferies traditionnelles) ; - Bonne relation entre la commune et les acteurs de développement. 	<ul style="list-style-type: none"> - Faible mobilisation des populations dans la participation et la gestion des affaires de la commune, - Inexistence d'un plan de communication ; 	<ul style="list-style-type: none"> ▪ Implication accrue dans les relations avec des les autres institutions ; ▪ Recherche des partenariats avec d'autres partenaires.

4.2. Principaux problèmes et besoins identifiés et consolidés par secteur

Tableau 2 : ANALYSE DES PROBLEMES PAR SECTEURS ET PAR VILLAGES

N°	SECTEUR	VILLAGES	PROBLEMES	CAUSES	EFFETS	BESOINS
1	AGRICULTURE	Tous les villages de la commune	Faible production agricole	<ul style="list-style-type: none"> - Eloignement des zones cultivables ; - Destruction des cultures par les bêtes ; - Matériel de travail rudimentaire ; - Accès limités aux intrants ; - Faible encadrement des agriculteurs ; - Inexistence de séchoirs pour la transformation de manioc. 	<ul style="list-style-type: none"> - Abandon des cultures - Conflits agro-pastoraux - Faible rendement - Insécurité alimentaire - Sous alimentation - Pauvreté - Baisse de revenus 	<ul style="list-style-type: none"> - Délimitation des zones de culture et d'élevage ; - Appuis en intrants agricoles - Encadrement des agriculteurs par les services du MINADER ; - Construction des postes agricoles ; - Construction de séchoirs pour manioc ; - Vulgariser la mécanisation agricole

2	ELEVAGE, PECHE, ET INDUSTRIES ANIMALES	Tous les villages	Faible production animale et halieutique	<ul style="list-style-type: none"> - Accès difficile aux soins vétérinaires - Divagation des bêtes - Difficulté d'encadrement des éleveurs - Manque d'infrastructures d'élevage - Rareté des pâturages - Désintéressement des populations pour les activités piscicoles 	<ul style="list-style-type: none"> - Persistance des maladies bovines - Conflits agropastoraux - Baisse de la production - Baisse de la production - Cout élevé des produits d'élevage et halieutiques - Précarité de la vie 	<ul style="list-style-type: none"> - Délimitation des zones de pâturages ; - Encadrement des éleveurs par les services du MINEPIA - Construction de 04 parcs à bétail ; - Faciliter l'accès aux races améliorées ; - Appuis en en produits phytosanitaires et en semences de plantes fourragères ; - Sensibilisation et vulgarisation de la pisciculture
3	DOMAINE ET AFFAIRE FONCIERE	Tous les villages	Difficulté d'accès à la propriété foncière	<ul style="list-style-type: none"> - Eloignement des services du Domaine et Affaires Foncières - Faible sensibilisation des populations sur la sécurité foncière et les procédures y relatives 	<ul style="list-style-type: none"> - Litiges fonciers - Eclatement des familles - Mauvaise occupations des terres 	<ul style="list-style-type: none"> - Sensibilisation des populations sur la sécurité foncière et les procédures y relatives ; - Facilitation d'obtention du titre foncier.
4	DEVELOPPEMENT URBAIN ET HABITAT	Tous les villages	Logements peu décents et insalubrité	<ul style="list-style-type: none"> - Logements construits en matériaux provisoires - Ignorance des techniques 	<ul style="list-style-type: none"> - Non respect des normes de construction - Rareté de techniciens 	<ul style="list-style-type: none"> - Promotion des normes modernes de construction

				<ul style="list-style-type: none"> - modernes de construction - Coût élevé des matériaux de construction - Absence de sensibilisation en matière d'hygiène et salubrité - Inexistence d'enclos pour les bêtes 	<ul style="list-style-type: none"> - qualifiés - Logement insalubres - Promiscuité - Pollution de l'environnement - Divagation des bêtes 	<ul style="list-style-type: none"> - Rendre facile l'accès aux matériaux de construction ; - Promouvoir l'hygiène et salubrité ; - Mises en place d'un plan d'urbanisation ; - Interdire la divagation des bêtes.
5	ENVIRONNEMENT ET PROTECTION DE LA NATURE	Tous les villages	Dégradation de l'environnement	<ul style="list-style-type: none"> - Mauvaise gestion des déchets - Absence de services d'hygiène et assainissement - Faible implication de la commune - Incivisme des populations 	<ul style="list-style-type: none"> - Villages peu entretenus - Insalubrité - Espaces urbains peu attrayant - Diminution des terres cultivables 	<ul style="list-style-type: none"> - Sensibilisation des populations sur l'hygiène et l'assainissement et sur la gestion des ordures ; - Création des services d'hygiène et assainissement au niveau communal. - Création d'une journée d'hygiène et salubrité - Implication effective de la commune
6	FORET ET FAUNE	Tous les villages	Déforestation	<ul style="list-style-type: none"> - Feux de brousse - Extension des zones de pâturage - Coupe de bois - Exploitation anarchique des produits forestiers - Absence d'un système de contrôle et de gestion 	<ul style="list-style-type: none"> - Infertilité du sol - Perturbation des cultures - Destruction de la couche d'ozone - Désertification - Sécheresse - Réchauffement 	<ul style="list-style-type: none"> - Limitation de l'usage des feux de brousse par les éleveurs et agriculteurs ; - Limitation de l'exploitation anarchique des produits forestiers - Renforcement des capacités des

				<ul style="list-style-type: none"> - Extension des zones cultivables - Ignorances des techniques de régénération forestière 	<ul style="list-style-type: none"> - climatique - Approvisionnement difficile au bois de chauffage - Disparition des espèces fauniques 	<ul style="list-style-type: none"> populations en technique de régénération forestière - Renforcement des capacités de contrôle des activités forestières - Reboiser les zones les plus touchées par la déforestation.
7	ADMINISTRATION TERRITORIALE, DECENTRALISATION, SECURITE ET MAINTIEN DE L'ORDRE	Tous les villages	Difficultés d'établissement des documents administratifs et de l'autorité traditionnelle	<ul style="list-style-type: none"> - Instabilité des chefs de services - Inexistence d'un poste de police pour l'établissement des CNI - Faible niveau d'instruction des chefs - Contestation de la chefferie - Non respect de l'autorité traditionnelle 	<ul style="list-style-type: none"> - Document légal peu utilisé - Signature tardive des documents - Déplacement de la population - Plusieurs détenteurs de CNI non - Incivisme de la population - Conflits entre les populations - Anarchie 	<ul style="list-style-type: none"> - Construction des logements d'astreinte - Amélioration de la qualité de prestation des services déconcentrés de l'Etat ; - Equipement des centres d'Etat Civil existant et création de nouveaux Centres. - Sensibilisation des populations sur le respect de l'autorité traditionnelle - Renforcement des capacités des chefs traditionnels sur la bonne gouvernance

8	EDUCATION DE BASE	Tous les villages	Difficulté d'accès à l'éducation de base de qualité	<ul style="list-style-type: none"> - Insuffisance d'infrastructures scolaires - Eloignement des écoles existantes - Faible motivation des parents - Insuffisance du personnel enseignant qualifié - Usage poussé de la main d'œuvre infantile dans les mines d'or - Pauvreté 	<ul style="list-style-type: none"> - Forte prévalence de l'analphabétisme - Sous scolarisation - Faible taux de scolarisation - Déperdition scolaire - Difficulté d'insertion socioprofessionnelle - pauvreté 	<ul style="list-style-type: none"> - Amélioration des capacités en infrastructures et équipements scolaires ; - Augmentation des effectif en personnel enseignant qualifié - Sensibilisation des parents sur la nécessité d'envoyer les enfants à l'école ; - Amélioration du cadre de vie des enseignants. - Interdiction de l'utilisation de la main d'œuvre infantile - Promotion de l'excellence en milieu scolaire
---	--------------------------	-------------------	---	--	---	---

9	ENSEIGNEMENT SECONDAIRE	Tous les autres villages	Difficulté d'accès à un enseignement secondaire de qualité	<ul style="list-style-type: none"> - Insuffisance d'infrastructures - Personnel enseignant insuffisant - Eloignement des établissements d'enseignements secondaires - Déperdition scolaire - Passivité des parents - Intérêt des jeunes pour le travail de l'or 	<ul style="list-style-type: none"> - Faible effectif - Faible taux de bacheliers - Découragement des parents - Difficulté d'insertion socioprofessionnelle - Abandon précoce des études 	<ul style="list-style-type: none"> - Encouragement des parents à envoyer leurs enfants à l'école - Amélioration du cadre et la qualité de l'enseignement secondaire ; - Augmentation du nombre d'établissement d'enseignements secondaires - Construction et équipement des infrastructures d'enseignement secondaire ; - Sensibilisation des jeunes scolarisés sur les enjeux de leur éducation et le travail de l'or
10	ENSEIGNEMENT SUPERIEUR	Tous les villages	Difficulté d'accès à l'enseignement supérieur	<ul style="list-style-type: none"> - Manque de moyens financiers des parents - Eloignement des établissements d'enseignement supérieur - Coûts élevés des études supérieures 	<ul style="list-style-type: none"> - Très peu de diplômés de l'enseignement supérieur - Difficulté d'insertion socioprofessionnelle des jeunes - Abandon des études après le secondaire 	<ul style="list-style-type: none"> - Appuis divers aux étudiants - Encouragement de la jeunesse à faire des études supérieures - Création d'un fonds d'appuis aux étudiants

					- Difficulté d'insertion socioprofessionnelle	
11	SANTE PUBLIQUE	Tous les villages	Difficultés d'accès aux soins de santé de qualité et propagation de la maladie (VIH/SIDA)	<ul style="list-style-type: none"> - Eloignement des centres de santé - Insuffisance du personnel soignant qualifié - Cout élevé des médicaments - Forte prévalence des pratiques coutumières - Faible capacité d'accueil des centres existants (Insuffisance des lits et matelas) - Forte présence des zones à risque - Prostitution 	<ul style="list-style-type: none"> - Mortalité et morbidité élevées - Automédication - Préférence de la médecine traditionnelle - Récurrence des maladies - Pauvreté - Taux d'infection au VIH/SIDA élevé - Vieillesse de la population 	<ul style="list-style-type: none"> - Sensibilisation et promotion de la médecine moderne auprès des populations ; - Création de nouveaux centres de santé - Renforcement du personnel soignant - Amélioration de la couverture sanitaire ; - Renforcement des capacités d'accueil des formations sanitaires ; - Prévention des infections VIH/SIDA et prise en charge les personnes malades. - Organisation des campagnes d'éducation
12	EAU ET ENERGIE	Tous les villages	Accès difficile à l'eau potable	<ul style="list-style-type: none"> - Insuffisance de points d'eau potable - Manque d'entretien des points d'eau potable existants - Mauvaise qualité d'eau des sources - Eloignement des points d'eau 	<ul style="list-style-type: none"> - Prévalence des maladies liées à l'eau - Morbidité et mortalité - Longue marche à pied à la recherche de l'eau potable 	<ul style="list-style-type: none"> - Aménagement de nouvelles sources ; - Réhabilitation des points d'eau existants ; - Construction de nouveaux puits et forages équipés de

				potables		PMH
			Difficulté d'accès à l'énergie électrique	<ul style="list-style-type: none"> - Manque de dynamisme communautaire ; - Pas de sensibilisation sur les nouvelles sources d'énergies - Absence du réseau de AES/SONEL 	<ul style="list-style-type: none"> - Développement difficile des activités économiques - Utilisation difficile des appareils électriques, électroménagers et électroniques - Développement des maladies oculaires - Difficultés à étudier et travailler la nuit 	<ul style="list-style-type: none"> - Formation des populations sur la gestion des ouvrages hydrauliques - Promotion de nouvelles sources d'énergie (énergie solaire) - Extension du réseau d'électrification de NGOURA - Promotion de l'électrification décentralisée
13	TRAVAUX PUBLICS	MBOMBA, GUIWA MBELEMBEKE, BAMBOUTI, PETIT BELLO, GAROUA YAKA, DEOULE, TONGO, PETIT NGAOUNDERE, GARGA SARALI	Insécurité routière	<ul style="list-style-type: none"> - Excès de vitesse des automobilistes - Non respect de la limitation de village - Absence de dos d'âne 	<ul style="list-style-type: none"> - Fréquence des accidents de circulation - Fort taux de décès des suites d'accident de circulation 	<ul style="list-style-type: none"> - Sensibilisation des populations sur la sécurité routière - Limitation de vitesse à l'entrée des villages - Construction et réhabilitation des ouvrages d'arts ;
		tous les autres villages	Difficulté à se déplacer	<ul style="list-style-type: none"> - Mauvais état de route - Absence du pont sur la Kadey - Faible entretien des pistes communales - Absence d'initiative des 	<ul style="list-style-type: none"> - Rareté des véhicules - Difficulté d'écoulement des produits agricoles - Difficulté d'approvisionnement 	<ul style="list-style-type: none"> - Entretien des routes communales existantes - Construction et réhabilitation des

				populations	- Coût élevé du transport	ouvrages d'arts ; - Ouverture de nouveaux axes routiers - Mise en place des barrières de pluie
14	AFFAIRES SOCIALES	Tous les villages	Faible prise en charge des couches vulnérables	<ul style="list-style-type: none"> - Eloignement des structures de prise en charge ; - Inexistence d'un fichier des personnes vulnérables à la commune ; - Structures d'encadrement inexistantes - Faible implication des services de l'Etat (absence d'un centre social) 	<ul style="list-style-type: none"> - Frustration des couches vulnérables - Difficultés d'intégration - Précarité - Mendicité 	<ul style="list-style-type: none"> - Elaboration du fichier des personnes vulnérables de la commune ; - Encadrement des personnes vulnérables - Implication des services des affaires sociales - Création et construction d'un centre des affaires sociales.
15	PROMOTION DE LA FEMME ET LA FAMILLE	Tous les villages	Difficulté d'épanouissement de la femme	<ul style="list-style-type: none"> - Absence de sensibilisation - Inexistence de structure d'encadrement - La sous scolarisation de la jeune fille - Absence de centre de promotion de la femme et de la famille - Faible pouvoir économique de la femme 	<ul style="list-style-type: none"> - Accentuation de la dépendance de la femme vis-à-vis des hommes - Mariages forcés - Marginalisation de la femme et de la jeune fille - Prolifération du phénomène des filles-mères et enfants abandonnés 	<ul style="list-style-type: none"> - Sensibilisation de la population sur les droits et devoirs de la femme et de la famille ; - Construction des infrastructures sociales - Promotion et amélioration de l'éducation de la jeune fille ; - Booster le pouvoir économique de la

						femme. - Création d'un centre de promotion de la femme et de la famille à NGOURA
16	JEUNESSE	Tous les villages	Difficulté d'insertion socioprofessionnelle des jeunes	<ul style="list-style-type: none"> - Absence de structures d'encadrement des jeunes - Ignorance des projets PAJER-U ; PIFMAS dans la localité - Faible de niveau de formation des jeunes 	<ul style="list-style-type: none"> - Insécurité - Délinquance juvénile - Oisiveté - IST/SIDA - Sexualité précoce - Pauvreté - Multiplication des petits métiers - Exploitation de la main d'œuvre juvénile 	<ul style="list-style-type: none"> - Sensibilisation et encouragement de la scolarisation des jeunes ; - Sensibilisation et formation les jeunes en montage des projets et recherche des financements ; - Création et construction des centres multifonctionnels de promotion de la jeunesse (CMPJ) à travers la commune
17	SPORT ET EDUCATION PHYSIQUE	Tous les villages	Difficulté à pratiquer les activités sportives	<ul style="list-style-type: none"> - Insuffisance d'infrastructures sportives - Mauvais entretien des infrastructures existantes - Manque d'initiative des jeunes - Insuffisance d'enseignants/moniteurs d'éducation physique dans les établissements scolaires 	<ul style="list-style-type: none"> - Non épanouissement des jeunes - Inexistence des festivals sportive - Oisiveté - Insuffisance des activités sportives - Insuffisance d'associations sportives - Faible développement des disciplines sportives et des loisirs 	<ul style="list-style-type: none"> - Amélioration des infrastructures sportives dans la commune ; - Entretien régulier des infrastructures existantes - Affecter 10 enseignants/moniteurs d'éducation physique dans les établissements scolaires. - Encadrement des

						championnats de vacance
18	TRANSPORT	Tous les villages	Difficulté de se déplacer	<ul style="list-style-type: none"> - Coût élevé des transports - Enclavement de la localité - Insuffisance des moyens de transport - Absence d'une gare routière - Etat défectueux des véhicules et engins utilisés par les transporteurs - Surcharge des véhicules et engins de transport 	<ul style="list-style-type: none"> - Produits difficiles à écouler - Baisse des revenus - Coût élevé des produits - Rareté des produits - Difficulté de s'approvisionner - Risque très élevé d'accidents - Insécurité routière 	<ul style="list-style-type: none"> - Création et aménagement des gares routières ; - Réglementation du secteur des motos taxi et du transport inter village - Désenclavement de la commune - Baisse des coûts de transport - Organisation des campagnes de prévention routière - Respect des normes de transport des personnes et des biens.

19	EMPLOI ET FORMATION PROFESSIONNELLE	Tous les villages	Difficultés d'accès à une formation professionnelle	<ul style="list-style-type: none"> - Insuffisance de centres de formation professionnelle - Centres de formation existants peu équipés - Très peu de filières dans les centres de formation existants - Faible capacité entrepreneuriale des chercheurs d'emploi - Inexistence des structures d'encadrement professionnel 	<ul style="list-style-type: none"> - Délinquance - Oisiveté - Exode rural - Chômage - Emploi précaire - Insécurité sociale - Ruée vers l'informel - Taux élevé du chômage - Banditisme - Insécurité - Absence de revenus - Pauvreté - Délinquance juvénile et sénile 	<ul style="list-style-type: none"> - Promotion et renforcement de l'esprit d'initiative chez les chercheurs d'emploi ; - Renforcement des structures de formation professionnelle - Diversification des filières dans les SAR/SM - Equipement des centres de formation - Renforcement des structures de formation professionnelle ;
20	PETITES ET MOYENNE ENTREPRISE, ECONOMIE SOCIALE ET ARTISANALE	Tous les villages	Difficultés à développer les petites et moyennes entreprises	<ul style="list-style-type: none"> - Pas de structure de formation, Peu d'artisan - Faible esprit et capacité entrepreneuriale - Absence d'électricité 	<ul style="list-style-type: none"> - Pauvreté - Précarité de l'emploi - Ruée vers le secteur informel - Absence de main d'œuvre qualifiée - Insuffisance des produits sur le marché 	<ul style="list-style-type: none"> - Facilitation et renforcement des capacités entrepreneuriales des promoteurs locaux - Promotion et encadrement des PME dans la commune - Electrification des

					<ul style="list-style-type: none"> - Faible rendement - Faible production 	zones urbaines
21	RECHERCHE SCIENTIFIQUE ET INNOVATION	Tous les villages	<p>Difficulté d'accès aux nouvelles techniques agricoles et d'élevages issus de la recherche</p>	<ul style="list-style-type: none"> - Faible vulgarisation des résultats de la recherche - Absence des structures d'encadrement 	<ul style="list-style-type: none"> - Faible production - Baisse des revenus - Pauvreté - Découragement dans l'activité agropastorale - Destruction des cultures 	<ul style="list-style-type: none"> - Vulgarisation des résultats de la recherche ; - Amélioration des capacités techniques des producteurs
22	TOURISME	Tous les villages	<p>Difficulté à promouvoir les activités touristiques</p>	<ul style="list-style-type: none"> - Sites touristiques non aménagés - Population non sensibilisée sur l'importance des sites touristiques - Absence des infrastructures touristiques de qualité (restauration, hébergement) - Enclavement de la localité 	<ul style="list-style-type: none"> - Faible fréquentation les touristes - Frein au développement - Dégradation des sites touristiques 	<ul style="list-style-type: none"> - Sensibilisation des populations sur les atouts touristiques - Amélioration des capacités d'attraction et d'accueil de la commune ; - Désenclavement de la commune - Aménagement des sites touristiques
23	CULTURE	Tous les villages	<p>Perte des valeurs culturelles locales</p>	<ul style="list-style-type: none"> - Abandon des rites traditionnels - Influence des média occidentaux - Transmission non systématique des traditions aux jeunes par les anciens - Faible intérêt des jeunes pour la culture locale 	<ul style="list-style-type: none"> - Inexistence des festivals locaux - Non respect des valeurs traditionnelles - Dépréciation des mœurs - Perte de l'identité culturelle 	<ul style="list-style-type: none"> - Promotion des contes et fables traditionnels - Revalorisation des traditions locales ; - Organisation annuelle des activités culturelles à travers la commune - Construction des foyers culturels
24	MINES, INDUSTRIES ET	Tous les villages	<p>Activités minières</p>	<ul style="list-style-type: none"> - Méthodes artisanales 	<ul style="list-style-type: none"> - Exposition aux 	<ul style="list-style-type: none"> - Modernisation des techniques

	DEVELOPPEMENT TECHNOLOGIQUE		peu valorisées	<ul style="list-style-type: none"> - d'extraction d'or - Pas de structure de formation - Absence d'encadrement - Absence de main d'œuvre qualifié 	<ul style="list-style-type: none"> - accidents - Faible production - Sous exploitation - Pauvreté - Précarité de l'activité 	<ul style="list-style-type: none"> - d'extraction minière - Vulgarisation de la réglementation en matière d'exploitation minière ; - Renforcement de capacités des artisans miniers - Encadrement des artisans miniers ;
25	COMMERCE	Tous les villages	Difficultés d'approvisionnement et de stockage	<ul style="list-style-type: none"> - Enclavement de la localité - Accès difficile aux grands marchés - Eloignement des points d'approvisionnements - Absence de magasins de stockage - Absence d'électricité 	<ul style="list-style-type: none"> - Pénurie des produits dans les boutiques - Consommation des produits avariés - Maladies - Perte de la clientèle - Pauvreté - Rareté des produits alimentaires sur le marché - Péremption des produits - Perte des revenus - Pauvreté 	<ul style="list-style-type: none"> - Entretien régulier des routes - Partenariat avec les opérateurs extérieurs à la commune - Construction des marchés - Construction des magasins de stockage - Organisation des activités commerciales
		GUIWA, TONGO GANDIMA, GARGA SARALI.				
26	POSTES ET TELECOMMUNICATION	Tous les villages	Faible accès aux moyens de télécommunication	<ul style="list-style-type: none"> - Faible couverture des réseaux téléphoniques existants - Inexistence des antennes de relais - Absence d'intérêt de la part des opérateurs 	<ul style="list-style-type: none"> - Difficulté à communiquer - Sous information - Faible capacité de recherche (absence d'internet) 	<ul style="list-style-type: none"> - Mise en place des antennes relais (Orange, MTN, CAMTEL) - Construction d'un nouveau télé centre communautaire à

				<ul style="list-style-type: none"> - Non maîtrise de l'outil informatique - Faible accès à l'énergie électrique 	<ul style="list-style-type: none"> - Commerce des téléphones portables peu fructueux 	Ngoura
27	TRAVAIL ET SECURITE SOCIALE	Tous villages	Précarité de l'emploi	<ul style="list-style-type: none"> - Insuffisance des entreprises - Insuffisance des investisseurs - Reversement irrégulier des cotisations sociales de la part des employeurs - Ignorance des employés - Absence de sensibilisation 	<ul style="list-style-type: none"> - Faible rendement - Insécurité des employés - Misère - Persistance de la pauvreté - Taux de chômage élevé - Non jouissance des droits sociaux 	<ul style="list-style-type: none"> - Création de nouveaux emplois - Sensibilisation des travailleurs sur leurs droits ; - Encouragement et facilitation de la migration de l'informel vers le formel ; - Création d'un syndicat des travailleurs communaux.
28	COMMUNICATION	Tous les villages	Difficultés d'accès à l'information	<ul style="list-style-type: none"> - Pas de signal CRTV - Pas d'antenne relais - Faible implication de l'Etat - Pas de Radio communale ou communautaire - Absence de dépôts de journaux (presse écrite) 	<ul style="list-style-type: none"> - Réception tardive des informations - Utilisation des griots pour communiquer localement - Faible ouverture sur le monde extérieur - Sous information 	<ul style="list-style-type: none"> - Amélioration de la couverture du signal CRTV dans la commune ; - Création de 03 points de vente de la presse écrite

V- PLANIFICATION STRATÉGIQUE

5.1. VISION ET OBJECTIFS DU PCD

Vision du PCD

Dans le cadre la lutte contre la pauvreté au sein de leurs communautés, les populations de Ngoura au travers de l'exécutif communal ont tablé sur leur vision : « de faciliter l'accès aux services sociaux et au développement afin d'améliorer leur conditions de vie »

Objectifs du PCD

Le PCD a pour objectifs :

- *R ressortir les besoins de la communauté ;*
- *O orienter la politique de développement de la commune ;*
- *V vendre l'image de la commune à l'échelle nationale et internationale*

5.2. Cadre logique par secteur

Les tableaux ci-dessous présentent les cadres logiques par secteur.

Tableau 3 : DIFFERENTS CADRES LOGIQUES PAR SECTEUR

SECTEUR 1 : ELEVAGE, PECHE ET INDUSTRIE ANIMALE				
Problème du secteur : faible production animale et halieutique				
Stratégie du plan (Logique d'intervention)	Indicateurs Objectivement Vérifiables (IOV)	Moyens de vérifications (MDV)	Hypothèses (Facteurs externes)	Indicateurs des Facteurs externes
Objectif supérieur (DSCE) Assurer une production durable en quantité et en qualité dans les filières animale et halieutique	<ul style="list-style-type: none"> - Part de la production animale dans le PIB - Part de la production halieutique dans le PIB 	Enquête INS, ECAM	Les appuis divers sont déployés pour soutenir la production dans les filières animale et halieutique	Nombre d'appui déployés
Objectif sectoriel stratégique Accroître la production animale et halieutique	Quantité et qualité de la production animale et halieutique.	<ul style="list-style-type: none"> - Evaluation des activités des projets de développement ; - Observation directe ; - Rapport d'activité des sectoriels. 	Les appuis divers sont déployés pour soutenir la production dans les filières animale et halieutique	Nombre d'appui déployés
Objectifs spécifiques : <ol style="list-style-type: none"> 1. Sensibilisation et formation de 600 éleveurs et 100 pisciculteurs sur les techniques de productions ; 2. Organiser les éleveurs en GIC ; 3. Sensibiliser et vulgariser la culture des plantes fourragères (BRACARIA); 4. Faciliter l'accès aux produits vétérinaires ; 5. Construire et équiper trois centres zootechniques et vétérinaires ; 6. Aménager et construire les Parcs vaccinogènes, les bains dé tiqueurs et les aires d'abattage ; 7. Définir les périmètres de pâturages. 8. Réhabiliter la boucherie de GARGA SARALI 	<ul style="list-style-type: none"> - Nombre d'éleveurs et de pisciculteurs sensibiliser et formés ; - Nombre de GIC créés - Nombre de champs fourragers créés ; - Quantité et qualité de la production animale et halieutique ; - Nombre de centres zootechniques et vétérinaires construits ; - Nombre d'Parcs vaccinogènes et bains dé tiqueurs construits ; - Superficie des pâturages ; 	<ul style="list-style-type: none"> - Enquête auprès des ménages - Evaluation des activités des projets de développement ; - Observation directe ; - Missions de terrain des sectoriels. 	Les appuis divers sont déployés pour soutenir la production dans les filières animale et halieutique	Nombre d'appui déployés
Résultats attendus : <ol style="list-style-type: none"> 1. 600 éleveurs et 100 pisciculteurs sont sensibilisés et formés ; sur les techniques de productions 	<ul style="list-style-type: none"> - Nombre d'éleveurs et de pisciculteurs sensibiliser et formés ; 	<ul style="list-style-type: none"> - Enquête auprès des ménages - Evaluation des activités des projets 	Les appuis divers sont déployés pour soutenir la production dans les	Nombre d'appui déployés

<p>2. Les éleveurs sont organisés en GIC ; 3. La culture des plantes fourragères est vulgarisée ; 4. L'accès aux produits vétérinaires est facilité ; 5. Les 03 centres zootechniques et vétérinaires de NGOURA, GUIWA, et GARGA SARALI sont construits et équipés ; 6. Les Parcs vaccino-gènes, les bords de tiqueur et les aires d'abattage sont aménagés et construits à SAMBA, GUIWA, TONGO GANDIMA et WOUNBOU 7. Les périmètres des pâturages sont définis 8. LA boucherie de GARGA SARALI est réhabilitée</p>	<ul style="list-style-type: none"> - Nombre de GIC créés - Nombre de champs fourragers créés ; - Quantité et qualité de la production animale et halieutique ; - Nombre de centres zootechniques et vétérinaires construits ; - Nombre d'Parcs vaccino-gènes et bords de tiqueurs construits ; - Superficie des pâturages ; 	<ul style="list-style-type: none"> - de développement ; - Observation directe ; - Rapport d'activité des sectoriels 	filières animale et halieutique	
Activités principales :			Cadre estimatif des couts	
<p>1.1. Recensement des groupes de producteurs en élevage et en pisciculture ; 1.2. Organisation de neuf sessions de formations par an dans les trois centres zootechnique (CZV) ; 2.1. formation de 50 groupes d'éleveurs et pisciculteurs en moyenne à travers la commune ; 2.2. Organisation de six campagnes de sensibilisation sur la création des GIC 3.1. Création des trois champs semenciers et de démonstrations de 1ha dans les trois CZV de la commune ;</p>	<p>4.1. appui en produits phytosanitaires et intrant alimentaires à 600 éleveurs ; 4.2. appuis en équipement et en alevins à 100 pisciculteurs ; 5.1. construction et équipement de 03 centres zootechniques à NGOURA et GARGA SARALI ; 02 postes de contrôle sanitaire à SAMBA et à TONGO GANDIMA 6.1 Construction de 03 bords de tiqueurs à Samba, Guiwa et Tongo Gandima 6.2 construction de 03 Parcs vaccino-gènes à Samba, Guiwa et Tongo Gandima 6.3. Construction de 05 aires d'abattage à Guiwa, Tongo, Colomine, Ngoura, Woumbou. 7.1 localisation et délimitation des zones de pâturages à SAMBA GUIWA TONGO GANDIMA ET GARGA SARALI 8.1. Réhabilitation de la boucherie de GARGA SARALI</p>	Libellés	Montants	
		Total investissement	275 400 000	
		Total Fonctionnement	115 500 000	
		Imprévus	1 115 000	
Total estimatif	392 015 000			

SECTEUR 2 : AGRICULTURE

Problème du secteur : faible production agricole

Stratégie du plan (Logique d'intervention)	Indicateurs Vérifiables (IOV)	Objectivement	Moyens de vérifications (MDV)	Hypothèses (Facteurs externes)	Indicateurs des Facteurs externes
---	----------------------------------	---------------	-------------------------------------	--------------------------------------	---

Objectif supérieur (DSCE) Assurer une production durable en quantité et en qualité dans les filières agricole	Part de la production agricole dans le PIB	Enquête INS, ECAM	Les appuis divers sont déployés pour soutenir la production dans les filières agricole	Nombre d'appui déployés
Objectif sectoriel stratégique Accroître la production agricole	Quantité et qualité de la production	<ul style="list-style-type: none"> - Enquête auprès des ménages - Evaluation des activités des projets de développement ; - Observation directe ; - Rapport d'activité des sectoriels. 	Les appuis divers sont déployés pour soutenir la production dans les filières agricole	Nombre d'appui déployés
Objectifs spécifiques : 1. Délimiter les zones d'agriculture ; 2. Lobbying et plaidoyer pour l'affectation du personnel d'encadrement agricole et le renforcement des infrastructures ; 3. Encadrer 50 GIC et Associations d'agriculteurs dans la commune ; 4. Construire et équiper une maison du planteur 5. Faciliter l'accès des intrants agricoles aux GIC ; 6. Améliorer les capacités de stockage des planteurs ; 7. Vulgariser la mécanisation agricole.	<ul style="list-style-type: none"> - Superficie réservée aux agriculteurs existante ; - Nombre de personnels affectés ; - Nombre d'infrastructures construites ; - Nombre de GIC et ou Associations encadrés - Nombre de magasins de stockage construits ; - Nombre d'engins agricoles acquis ; 	<ul style="list-style-type: none"> - Enquête auprès des ménages - Evaluation des activités des projets de développement ; - Observation directe ; - Rapport d'activité des sectoriels. 	Les appuis divers sont déployés pour soutenir la production dans les filières agricole	Nombre d'appui déployés
Résultats attendus : 1. les zones d'agriculture sont délimitées ; 2. Le personnel d'encadrement agricole est affecté et les infrastructures renforcées; 3. 50 GIC et Associations d'agriculteurs sont encadrés dans la commune ; 4. Une maison du planteur est construite 5. Les intrants agricoles disponibles au sein des GIC ; 6. Les capacités de stockage des planteurs sont améliorés ; 7. La mécanisation agricole est vulgarisée.	<ul style="list-style-type: none"> - Superficie réservée aux agriculteurs existante ; - Nombre de personnels affectés ; - Nombre d'infrastructures construites ; - Nombre de GIC et ou Associations encadrés - Nombre de magasins de stockage construits ; - Nombre d'engins agricoles acquis ; 	<ul style="list-style-type: none"> - Enquête auprès des ménages - Evaluation des activités des projets de développement ; - Observation directe ; - Rapport d'activité des sectoriels. 	Les appuis divers sont déployés pour soutenir la production dans les filières agricole	Nombre d'appui déployés
Activités principales :			Cadre estimatif des coûts	
1.1. Sensibilisation des populations sur la délimitation des zones d'agriculture à GARGA SARALI SAMBA, GUIWA, WOUMBOU, TONGO GANDIMA ; 1.2. Délimitation des espaces réservés à l'agriculture dans les villages GARGA SARALI SAMBA, GUIWA, WOUMBOU, TONGO GANDIMA ;	3.1. Sélection de 50 GIC et Association d'agriculteurs à encadrer ; 3.2. Accompagnement des producteurs dans la création des unions de GIC et Fédérations ; 3.2. Organisation de 03 sessions de formations par poste agricole et par an sur les techniques de productions améliorées ; 4.1. Construction et équipement d'une maison des planteurs à Ngoura ;	Libellés		Montants
		Total investissement		250 000 000
		Total Fonctionnement		35 000 000

<p>2.1. Affectation de 04 chefs de poste agricoles à Garga Sarali, Samba, Ouanden, et Woumbou.</p> <p>2.2. Construction et équipement de 07 postes agricoles à TONGO GANDIMA, GUIWA, WOUMBOU, GARGA SARALI, Bambouti, Ouanden et Samba et réfection du poste agricole de NGOURA</p>	<p>4.2. Lobbying et plaidoyer pour la création d'un CEAC à NGOURA</p> <p>5.1. Appuis en intrants agricole à 10 GIC par an</p> <p>6.1. Construction de 08 aires de séchage à Guiwa, Woumbou, Tongo Gandima, Garga Sarali, Samba, Ngoura, Ouanden, et Colomine ;</p> <p>6.2. Construction de 02 magasins de stockage des vivres à Tongo Gandima et Ngoura ;</p> <p>7.1. Acquisition de 02 tracteurs équipés d'accessoires.</p>	Imprévus	6 000 000
		Total estimatif	291 000 000

SECTEUR 3 : FORET ET FAUNE				
Problème du secteur : déforestation				
Stratégie du plan (Logique d'intervention)	Indicateurs Objectivement Vérifiables (IOV)	Moyens de vérifications (MDV)	Hypothèses (Facteurs externes)	Indicateurs des Facteurs externes
<p>Objectif supérieur (DSCE)</p> <p>Assurer une gestion durable des ressources naturelles</p>	<ul style="list-style-type: none"> - Part de la production forestière dans le PIB - Proportion d'écosystèmes réhabilités - Niveau d'augmentation des surfaces reboisées 	<p>Enquête INS, ECAM</p>		
<p>Objectif sectoriel stratégique</p> <p>Limiter la déforestation</p>	<p>Degré de déforestation</p>	<ul style="list-style-type: none"> - Etude des impacts socio-environnementaux ; - Evaluation des projets de développement. 		
<p>Objectifs spécifiques :</p> <p>1) Limiter l'usage des feux de brousse par les éleveurs et agriculteurs ;</p> <p>2) Limiter l'exploitation anarchique des produits forestiers ;</p> <p>3) Renforcer les capacités des populations en technique de régénération forestière ;</p> <p>4) Renforcer les capacités de contrôle des activités forestières</p>	<ul style="list-style-type: none"> - Intensité des feux de brousse - Nombre de mesures prises contre l'exploitation anarchique des produits forestiers ; - Nombre de personnes sensibilisées sur les textes et lois en technique de régénération forestières ; - Nombre de postes de contrôle forestiers créés ; 	<ul style="list-style-type: none"> - Etude des impacts socio-environnementaux ; - Missions de terrain des sectoriels ; - Evaluation des projets de développement. 		
<p>Résultats attendus :</p> <p>1) L'usage des feux de brousse est réduit ;</p> <p>2) L'exploitation anarchique des produits forestiers est limitée ;</p>	<ul style="list-style-type: none"> - Intensité des feux de brousse - Nombre de mesures prises contre l'exploitation anarchique des produits forestiers ; 	<ul style="list-style-type: none"> - Etude des impacts socio-environnementaux ; - Missions de terrain des sectoriels ; 		

<p>3) Les capacités des populations en technique de régénération forestière sont renforcées ; 4) Les contrôles forestiers sont renforcés.</p>	<p>- Nombre de personnes sensibilisées sur les textes et lois en technique de régénération forestières; - Nombre de postes de contrôle forestiers créés ; -</p>	<p>- Evaluation des projets de développement.</p>		
<p>Activités principales :</p>			<p>Cadre estimatif des couts</p>	
<p>1.1. Organisation permanente de 02 campagnes de sensibilisation des populations sur la loi N°94/01/du 20janvier 1994 portant régime des forêts, de la faune et de la pêche, et sur l'aspect néfaste des feux de brousse dans la commune ; 2.1. organisation permanente des campagnes de sensibilisation contre l'exploitation anarchique des produits forestiers; 2.2. Organisation des deux campagnes sur le règlement en matière de préservation de la flore et de la faune 3.1. reboisement de 03 sites SAMBA, WOUMBOU et BAMBOUTI.</p>	<p>3.2. Formation de 20 GIC sur les techniques de régénération forestière ; 3.3. Création de trois pépinières communales et sites de reboisement à SAMBA, WOUMBOU et BAMBOUTI. 4.1 Création des comités de vigilance dans tous les villages ; 4.2 Lobbying et plaidoyer pour l'affectation de 4 agents forestiers dans le poste forestier de Ngoura ; 4.3 Dotation de deux motos au poste forestier de Ngoura</p>	<p>Libellés</p>	<p>Montants</p>	
		<p>Total investissement</p>	<p>110 000 000</p>	
		<p>Total</p>	<p>25 000 000</p>	
		<p>Fonctionnement</p>	<p>10 000 000</p>	
		<p>Imprévus</p>	<p>10 000 000</p>	
<p>Total estimatif</p>	<p>145 000 000</p>			

<p>SECTEUR 4 : ENVIRONNEMENT ET PROTECTION DE LA NATURE</p>				
<p>Problème du secteur : dégradation de l'environnement</p>				
<p>Stratégie du plan (Logique d'intervention)</p>	<p>Indicateurs Objectivement Vérifiables (IOV)</p>	<p>Moyens de vérifications (MDV)</p>	<p>Hypothèses (Facteurs externes)</p>	<p>Indicateurs des Facteurs externes</p>
<p>Objectif supérieur (DSCE) Assurer une gestion durable des ressources naturelles</p>	<p>Taux de couverture du monitoring environnemental (100%)</p>	<p>Enquête INS, ECAM</p>		
<p>Objectif sectoriel stratégique Limiter la dégradation de l'environnement</p>	<p>Degré de dégradation de l'environnement.</p>	<p>- études des impacts socio-environnementaux ; - Missions de terrain des sectoriels ; - observation directe.</p>		

<p>Objectifs spécifiques :</p> <p>1) sensibiliser les populations sur l'hygiène et l'assainissement ;</p> <p>2) créer les services d'hygiène et salubrité au niveau communal</p>	<p>- Nombre de personnes sensibilisées sur l'hygiène et l'assainissement ;</p> <p>- Degré d'hygiène et salubrité des populations.</p>	<p>- études des impacts socio-environnementaux ;</p> <p>- Missions de terrain des sectoriels ;</p> <p>- observation directe..</p>		
<p>Résultats attendus :</p> <p>1) les populations sont sensibilisées sur l'hygiène et l'assainissement ;</p> <p>2) les services d'hygiène et salubrité sont créés dans la commune</p>	<p>- Nombre de personnes sensibilisées sur l'hygiène et l'assainissement ;</p> <p>- Degré d'hygiène et salubrité des populations</p>	<p>- études des impacts socio-environnementaux ;</p> <p>- Missions de terrain des sectoriels ;</p> <p>- observation directe.</p>		
<p>Activités principales :</p>			<p>Cadre estimatif des coûts</p>	
<p>1.1. Organisation des campagnes de sensibilisation des populations sur la gestion des ordures autre que ménagères tels que les déchets plastiques, les bouteilles et leur impact négatif sur l'environnement ;</p> <p>1.2. Organisation de 10 campagnes par an de sensibilisation sur l'hygiène et l'assainissement à travers tous les villages de la commune ;</p> <p>2.1 Etude préliminaire sur la création d'un système de collecte, transport, gestion, et classification des ordures dans les espaces urbains ;</p>	<p>2.2. Construction et équipement et opérationnalisation d'un service d'hygiène et de salubrité dans la commune (NGOURA, COLOMINE, WOUMBOU, GUIWA YANGAMO, et TONGO GANDIMA)</p> <p>2.3. instauration d'une journée d'investissement humain chaque jeudi dans l'arrondissement de NGOURA ;</p> <p>2.4 Dotation des cinq espaces urbains de la commune en 50 bacs à déchets ménagers</p>	Libellés	Montants	
		Total investissement	98 000 000	
		Total Fonctionnement	15 000 000	
		Imprévus	10 000 000	
		Total estimatif	123 000 000	

SECTEUR 5 : COMMERCE				
Problème du secteur : difficulté d'approvisionnement en produits alimentaire				
Stratégie du plan (Logique d'intervention)	Indicateurs Objectivement Vérifiables (IOV)	Moyens de vérifications (MDV)	Hypothèses (Facteurs externes)	Indicateurs des Facteurs externes
<p>Objectif supérieur (DSCE)</p> <p>Assurer de manière compétitive la présence des produits camerounais sur les marchés</p>	<p>- Part des exportations dans le PIB</p> <p>- Déficit de la balance commerciale</p>	<p>Enquête INS, ECAM</p>		
<p>Objectif sectoriel stratégique</p> <p>Faciliter l'approvisionnement et le stockage des produits destinés au commerce.</p>	<p>- Quantité et qualité des infrastructures marchandes ;</p>	<p>- Etudes des impacts ;</p> <p>- Enquête auprès des producteurs ;</p> <p>- Evaluation des différents projets de développement.</p>		

<p>Objectifs spécifiques :</p> <p>1) Construire des marchés ;</p> <p>2) Construire des magasins de stockages ;</p> <p>3) Construire des parcs à bétail.</p>	<ul style="list-style-type: none"> - Nombre de marchés construits ; - Nombre de magasins de stockage construits ; - Quantité et qualité des parcs à bétail construits. 	<ul style="list-style-type: none"> - Etudes des impacts ; - Enquête auprès des producteurs ; - Evaluation des différents projets de développement. 		
<p>Résultats attendus :</p> <p>1) Des marchés sont construits ;</p> <p>2) Des magasins de stockage sont construits ;</p> <p>3) Des parcs à bétails sont construits.</p>	<ul style="list-style-type: none"> - Nombre de marchés construits ; - Nombre de magasins de stockage construits ; - Quantité et qualité des parcs à bétail construits 	<ul style="list-style-type: none"> - Etudes des impacts ; - Enquête auprès des producteurs ; - Evaluation des différents projets de développement. 		
Activités principales :			Cadre estimatif des couts	
<p>1.1. Construction des marchés de NGOURA, COLOMINE, WOUMBOU, SAMBA, GUIWA, TONGO GANDIMA, et GARGA SARALI ;</p> <p>1.2. Construction de 07 blocs de 04 latrines et de 06 points d'eau pour les marchés de NGOURA, COLOMINE, WOUMBOU, SAMBA, GUIWA, TONGO GANDIMA, et GARGA SARALI.</p> <p>2.1. Construction de 07 magasins de stockage à NGOURA, COLOMINE, WOUMBOU, SAMBA, GUIWA, TONGO GANDIMA et GARGA SARALI ;</p> <p>2.2. Mise en place des comités de gestion pour les 07magasins construits ;</p>	<p>3.1. Construction des parcs à bétail de SAMBA, TONGO GANDIMA, WOUMBOU, GUIWA YANGAMO, MBOMBA et GARGA SARALI</p>	Libellés	Montants	
		Total investissement	140 000 000	
		Total Fonctionnement	20 000 000	
		Imprévus	10 000 000	
		Total estimatif	170 000 000	

SECTEUR 6 : SANTE PUBLIQUE				
Problème du secteur : difficulté d'accès aux soins de santé de qualité				
Stratégie du plan (Logique d'intervention)	Indicateurs Objectivement Vérifiables (IOV)	Moyens de vérifications (MDV)	Hypothèses (Facteurs externes)	Indicateurs des Facteurs externes

<p>Objectif supérieur (DSCE) Les populations de toutes les régions du Cameroun jouissent d'une bonne santé favorable à leur contribution aux efforts de croissance</p>	<ul style="list-style-type: none"> - Proportion de districts de santé consolidés ; - Ratio professionnel de santé/population (au moins 1,5 pour 1000 habitants) ; - Proportion de la population desservie par une formation sanitaire fonctionnelle située à une heure de marche (une formation sanitaire à une heure de marche pour au moins 70% de la population) ; - Dépense publique de santé par habitant. 	<p>Enquête INS (EDS, ECAM, etc.)</p>		
<p>Objectifs sectoriel stratégique 1) Faciliter l'accès aux soins de santé de qualité ;</p>	<ul style="list-style-type: none"> - Qualité des soins dispensés. 	<ul style="list-style-type: none"> - rapport d'activité des sectoriels ; - évaluation des programmes d'appuis - observation directe ; - interviews des populations bénéficiaires. 		
<p>Objectifs spécifiques : 1) Sensibiliser et promouvoir la médecine moderne auprès des populations ; 2) Améliorer la couverture sanitaire ; 3) Renforcer les capacités d'accueil des formations sanitaires ; 4) Prévenir des infections VIH/SIDA et prendre en charge les personnes malades.</p>	<ul style="list-style-type: none"> - Nombre de personnes sensibilisées sur la médecine moderne ; - Taux de couverture sanitaire ; - Niveau de fréquentation des CSI. - Taux de prévalence des infections à VIH/SIDA. 	<ul style="list-style-type: none"> - Rapport d'activité des sectoriels ; - Evaluation des programmes d'appuis - Observation directe ; - Interviews des populations bénéficiaires. 		
<p>Résultats attendus : 1) la médecine moderne est bien connue et appréciée des populations ; 2) la couverture sanitaire est améliorée ; 3) les capacités d'accueil des formations sanitaires sont renforcées ; 4) les campagnes de prévention contre le VIH/SIDA sont organisées et les personnes affectées prises en charge.</p>	<ul style="list-style-type: none"> - Nombre de personnes sensibilisées sur la médecine moderne ; - Taux de couverture sanitaire ; - Niveau de fréquentation des CSI. - Taux de prévalence des infections à VIH/SIDA. 	<ul style="list-style-type: none"> - Rapport d'activité des sectoriels ; - Evaluation des programmes d'appuis - Observation directe ; - Interviews des populations bénéficiaires. 		
<p>Activités principales :</p>			<p>Cadre estimatif des coûts</p>	
<p>1.1. Organisation de 04campagnes de sensibilisations des populations sur le rôle de la médecine moderne sur leur bien être ; 2.1 Un lobbying et plaidoyer pour la création de 03 centres de santé à SAMBA, TIKONDI et à MALEWA ; 2.2. Construction et équipement des centres de santé de SAMBA, TIKONDI et MALEWA ; 2.3 Plaidoyer pour la transformation du CSI de Ngoura en CMA 3.1. Réhabilitation et équipement du centre de santé de COLOMINE (06 lits, 01 laboratoire, 01 maternité, 01 réfrigérateur, 01 incinérateur, un logement pour médecin et du matériel roulant pour une meilleure</p>	<p>3.2. Construction et équipement du centre de santé de GUIWA YANGMO (06 lits, 01 laboratoire, 01 maternité, 01 réfrigérateur, 01 incinérateur et un logement pour médecin.) ; 3.3. Dotation de 02 lits supplémentaires pour les CSI de TONGO GANDIMA et GARGA SARALI. 3.4. Plaidoyer pour le renforcement des formations sanitaires existantes en 28 personnels : (- 02 IDE, 02 AS, 01 Matrone pour le CSI de NGOURA ; - 02 IDE, 02 AS, 01 Matrone pour le CSI de COLOMINE ; - 01 Matrone pour le CSI de TONGO GANDIMA ;</p>	<p>Libellés</p> <p>Total investissement</p> <p>Total Fonctionnement</p> <p>Imprévus</p> <p>Total estimatif</p>	<p>Montants</p> <p>400 000 000</p> <p>20 000 000</p> <p>3 000 000</p> <p>423 000 000</p>	

couverture) ;	- 01 IDE, 01 AS, 01 Matrone pour le CSI de GUIWA YANGAMO+. - 02 IDE, 02 AS, 01 Matrone pour le CSI de GARGA SARALI ; 3.5. Construction des clôtures pour les 04 centres de santé ; 4.1. Organisation de 20 campagnes de prévention et de dépistage du VIH/SIDA à travers les cinq centres de santé;		
---------------	--	--	--

SECTEUR 7 : EDUCATION DE BASE				
Problème du secteur : difficulté d'accès à l'éducation de base de qualité				
Stratégie du plan (Logique d'intervention)	Indicateurs Objectivement Vérifiables (IOV)	Moyens de vérifications (MDV)	Hypothèses (Facteurs externes)	Indicateurs des Facteurs externes
Objectif supérieur (DSCE) Améliorer l'accès et l'équité dans l'éducation de base	- Taux d'admission (au moins 50% d'augmentation ; - Taux Brut de scolarisation (TBS); - Indice de parité (fille/garçon) au moins 5% d'augmentation) ; - Taux de couverture.	Enquête INS (EDS, ECAM, etc.)		
Objectif sectoriel stratégique Faciliter l'accès à un enseignement de base de qualité.	% de réussite au CEP.	- Missions de terrain des sectoriels ; - évaluation des projets de développement ;		
Objectifs spécifiques : 1) Accroître les capacités en infrastructures et équipements scolaires ; 2) Accroître l'effectif en personnel enseignant qualifié ; 3) sensibiliser les parents sur la nécessité d'envoyer les enfants à l'école ; 4) Améliorer le cadre de vie des enseignants ;	- Nombre d'écoles construites ; - Qualité du personnel enseignant ; - Nombre de parents sensibilisés ; - Nombre de logements d'astreinte construits	- Missions de terrain des sectoriels ; - évaluation des projets de développement ;;		
Résultats attendus : 1) Les capacités en infrastructures et équipements scolaires sont renforcés ; 2) L'effectif en personnel enseignant qualifié est renforcé ; 3) Les parents sont sensibilisés sur la nécessité d'envoyer les enfants à l'école ; 4) Le cadre de vie des enseignants est amélioré	- Nombre d'écoles construites ; - Qualité du personnel enseignant ; - Nombre de parents sensibilisés ; - Nombre de logements d'astreinte construits.	- Missions de terrain des sectoriels ; - évaluation des projets de développement ;		
Activités principales :			Cadre estimatif des couts	

<p>1.1 Réfection des salles de classe ;(NGOURA 02 Salle de classe) GUIWA YANGAMO (05 salles e classes) DOUMBA BELLO (02 salles de classes) OUANDEN (02 salle de classe) GARGA SARALI (02 salles de classes), GAROUAYAKA (02 salle de classe) MBOMBA (02 salle de classe)</p> <p>1.2. Construction et équipement de 58 bâtiments de 02 salles de classe pour les écoles publiques de WOUMBOU (06 salles de classe), RIGUE (06 salles de classes), BONGONE (06 salles de classe), MALEWA (06 salles de classes). MBONDA (06 salles de classes) NGOURA (04 salles de classes) SODEPA (04), COLOMINE (04 salles de classes) TONGO NGANDIMA (04 salle de classe) OUDOU (02 salles de classes) DOUMBA BELLO (02 salles de classes) TIKONDI (02 salles de classes) GARGA SARALI (04 salles de classes) PETIT BELLO (02 salles de classes) GAROUA YAKA (02 salle de classe)</p> <p>1.3. Lobbying et plaidoyer pour la création de 04 écoles primaires (TIBALA, GANGAGA, MBORDAY, NGOENGOE, °)</p> <p>1.4. Création et construction de 10 écoles maternelles (SAMBA, WOUMBOU, TIBALA, PETIT NGAOUNDERE, DOUMBA BELLO, TIKONDI, BOHANTO, OUANDEN, GAMBADI et RIGUE)</p>	<p>1.5. Construction de 15 points d'eau dans les écoles publiques, (NGOURA, COLOMINE, OUDOU, WOUMBOU, NDOUMBA BELLO, BONGONE, TIKONDI, RIGUE, MALEWA, BOHANTO, OUANDEN, MBONDA, GOUNTE, MBELEMBEKE, GAROUA YAKA) 05 blocs de 03 latrines, dans les écoles publiques (← COLOMINE(COLOMINE, OUDOU, NDOUMBA BELLO, TIKONDI, PETIT BELLO) ;</p> <p>1.6. Reboisements de 25 écoles ;(NGOURA, COLOMINE, OUDOU, WOUMBOU, NDOUMBA BELLO, BONGONE, TIKONDI, RIGUE, MALEWA, BOHANTO, OUANDEN, MBONDA, GOUNTE, MBELEMBEKE, GAROUA YAKA, MBOMBA, GUIWA YANGAMO, BAMBOUTI, PETIT BELLO, DEOULE, TONGO GANDIMA, PETIT NGAOUNDERE, GARGA SARALI, SODEPA, SAMBA) ;</p> <p>1.7. Construction de 29 clôtures pour 29 écoles primaires et maternelles ;</p> <p>1.8. Dans la mise en œuvre de ces projets la priorité doit être accordée qu' reboisement des écoles qu'à la construction des clôtures ;</p> <p>1.9. Dotation de 29 bacs à ordure pour les écoles primaires et maternelles ;</p> <p>1.10. Equipement des écoles primaires et maternelles en tables bancs(1496).</p> <p>2.1 Recrutement 42 enseignants pour renforcer le personnel des 29 écoles primaires et maternelles publique de la commune.</p> <p>3.1 Organisation de 05 campagnes de sensibilisation des parents sur la nécessité d'envoyer les enfants à l'école ;</p> <p>4.1 Construction de 25 logements d'astreinte pour enseignant dans les écoles publiques et maternelle (NGOURA, COLOMINE, OUDOU, WOUMBOU, NDOUMBA BELLO, BONGONE, TIKONDI, RIGUE, MALEWA, BOHANTO, OUANDEN, MBONDA, GOUNTE, MBELEMBEKE, GAROUA YAKA, MBOMBA, GUIWA YANGAMO, BAMBOUTI, PETIT BELLO, DEOULE, TONGO GANDIMA, PETIT NGAOUNDERE, GARGA SARALI, SODEPA, SAMBA°)</p>	Libellés	Montants
		Total investissement	1 600 000 000
		Total Fonctionnement	150 000 000
		Imprévus	38 260 000
Total estimatif		1 798 260 000	

SECTEUR 8 : ENSEIGNEMENT SECONDAIRE

Problème du secteur : difficulté d'accès à un enseignement de qualité

Stratégie du plan (Logique d'intervention)	Indicateurs Objectivement Vérifiables (IOV)	Moyens de vérifications (MDV)	Hypothèses (Facteurs externes)	Indicateurs des Facteurs externes
Objectif supérieur (DSCE) Améliorer l'accès et l'équité dans l'enseignement secondaire	<ul style="list-style-type: none"> - Taux d'admission (au moins 50% d'augmentation) ; - Taux Brut de scolarisation (TBS); - Indice de parité (fille/garçon) au moins 5% d'augmentation) ; - Taux de couverture. 	Enquête INS EDS, ECAM, etc.)		

Objectif sectoriel stratégique Faciliter l'accès à un enseignement secondaire de qualité.	Qualité de l'enseignement dispensé.	- Observation directe ; - Missions de terrain des sectoriels ; - Rapport d'activité des associations des parents d'élèves.		
Objectifs spécifiques : 1) Encourager les parents à envoyer leurs enfants à l'école 2) Améliorer le cadre et la qualité de l'enseignement secondaire ; 3) Accroître le nombre d'infrastructures et équipements d'enseignement secondaire	- Nombre de parents sensibilisés ; - Nombre et qualité d'enseignants en service - Nombre d'établissement d'enseignement secondaires construits ;	- Observation directe ; - Missions de terrain des sectoriels ; - Rapport d'activité des associations des parents d'élèves.		
Résultats attendus : 1) Les parents sont encouragés à envoyer leurs enfants à l'école ; 2) Le cadre et la qualité de l'enseignement secondaire sont améliorés ; 3) Le nombre d'infrastructure d'enseignement secondaire a augmenté	- Nombre de parents sensibilisés ; - Nombre et qualité d'enseignants en service - Nombre d'établissement d'enseignement secondaires construits ;	- Observation directe ; - Missions de terrain des sectoriels ; - Rapport d'activité des associations des parents d'élèves.		
Activités principales :			Cadre estimatif des coûts	
1.1. Organisation d'une campagne de sensibilisation annuelle des parents quant à leur rôle dans l'éducation des enfants ; 2.1 Lobbying et plaidoyer pour le recrutement de 28 enseignants qualifiés CES NGOURA (07), CES Colomine(07), CES Bohanto(08), Lycée de Guiwa(06). 2.2 Construction de 08 logements d'astreintes pour enseignants : lycée de Guiwa (02) CES de Ngoura (02) CES de Colomine (02) CES de BOHANTO (02) 3.1 Lobbying et plaidoyer pour la création de 02 CETIC à (NGOURA et TONGO GANDIMA) et d'un CES à GARGA SARALI. dotation en 20 tables bancs, et	3.2 Construction et équipements de 08 blocs de 02 salles de classe dans les établissements d'enseignements secondaires : lycée de Guiwa Yangamo (03) ; CES de Ngoura (01) ; CES de COLOMINE (01) CES de BOHANTO (03) 3.3 Equipement de 137 tables bancs au CES de Ngoura (20) ; CES de COLOMINE (25) ; Lycée de Guiwa (40) ; SAR/SM (52) Création et équipement 01 salles informatique dans chaque établissement d'enseignement secondaire (05) 3.4. Alimentation des établissements scolaires secondaires en énergie électrique (groupe électrogène, dont la maintenance sera assurée par les APEE) pour un bon apprentissage de l'outil informatique; 3.5. Construction de 03 blocs de 06 latrines dans les CES de NGOURA, COLOMINE, et BOHANTO ; 3.6. Reboisement des CES de NGOURA, COLOMINE, BOHANTO, et du Lycée de GUIWA ; 3.7. Construction de 04 clôtures pour les CES de NGOURA, COLOMINE, BOHANTO et le lycée de GUIWA.	Libellés	Montants	
		Total investissement	400 000 000	
		Total Fonctionnement	130 000 000	
		Imprévus	30 000 000	
		Total estimatif	399 000 000	

SECTEUR 9 : ENSEIGNEMENT SUPERIEUR

Problème du secteur : Difficulté à accéder à l'enseignement supérieur

Stratégie du plan (Logique d'intervention)	Indicateurs Objectivement Vérifiables (IOV)	Moyens de vérifications (MDV)	Hypothèses (Facteurs externes)	Indicateurs des Facteurs externes
---	---	----------------------------------	-----------------------------------	-----------------------------------

Objectif supérieur (DSCE) Améliorer l'accès et l'équité dans l'enseignement supérieure	<ul style="list-style-type: none"> - % des étudiants dans les Universités publiques ; - Nombre de nouveau de nouveaux établissements universitaires privés créé ; - Indice de parité (fille /garçon) ; 	Enquête INS (EDS, ECAM, etc)		
Objectif sectoriel stratégique Faciliter l'accès à l'enseignement supérieur.	Nombre de nouveaux diplômés du secondaire.	<ul style="list-style-type: none"> - Observation directe ; - Missions de terrain des sectoriels ; - Rapport d'activité des associations des parents d'élèves.; - interviews auprès des populations. 		
Objectifs spécifiques : 1) Encourager la jeunesse à faire des études supérieures 2) Primer les meilleurs élèves.	<ul style="list-style-type: none"> - Nombre de élèves ayant achevé leurs études secondaires ; - Nombre d'élèves ayant bénéficié des bourses scolaires et autres appuis. 	<ul style="list-style-type: none"> - Observation directe ; - Missions de terrain des sectoriels ; - Rapport d'activité des associations des parents d'élèves. - Interviews auprès des populations. 		
Résultats attendus : 1) Le taux de scolarisation est à la hausse ; 2) Les meilleurs élèves sont primés	<ul style="list-style-type: none"> - Nombre de élèves ayant achevé leurs études secondaires ; - Nombre d'élèves ayant bénéficié des bourses scolaires et autres appuis. 	<ul style="list-style-type: none"> - Observation directe ; - Missions de terrain des sectoriels ; - Rapport d'activité des associations des parents d'élèves. - Interviews auprès des populations. 		
Activités principales :			Cadre estimatif des coûts	
1.1. Organisation de deux campagnes de sensibilisation des parents sur la nécessité d'envoyer leurs enfants à l'école ; 2.1. Organisation d'une séance annuelle de l'excellence en milieu universitaire dans la commune ; 2.2. Octroi de 2 bourses scolaires aux plus méritants ; 2.3. Création d'un fond d'appui pour les étudiants de la commune de Ngoura			Libellés	Montants
			Total investissement	15 000 000
			Total Fonctionnement	5 000 000
			Imprévus	1 000 000
			Total estimatif	21 000 000
SECTEUR 10 : EMPLOI ET FORMATION PROFESSIONNELLE				
Problème du secteur : Difficulté à accéder à un emploi décent				
Stratégie du plan (Logique d'intervention)	Indicateurs Objectivement Vérifiables (IOV)	Moyens de vérifications (MDV)	Hypothèses (Facteurs externes)	Indicateurs des Facteurs externes

Objectif supérieur (DSCE) Promouvoir des emplois décents durables accroître l'employabilité de la population active par une formation professionnelle adaptée	- Nombre de structures de formation professionnelle créées et fonctionnelles sur l'ensemble du territoire ; - Nombre d'emplois créés ; - Taux de chômage.	Enquête INS (EDS, ECAM, etc)		
Objectif sectoriel stratégique Faciliter l'accès à une formation professionnelle et à l'emploi.	- Taux de chômage des jeunes ;	- Evaluation des projets de développement ; - Enquête auprès des bénéficiaires ; - Rapport d'activité des sectoriels.		
Objectifs spécifiques : 1) Promouvoir et renforcer l'esprit d'initiative chez les chercheurs d'emploi ; 2) Renforcer les structures de formation professionnelle	- Nombre de jeunes formés - Nombre de centres de formation professionnelle créés ;	- Evaluation des projets de développement ; - Enquête auprès des bénéficiaires ; - Rapport d'activité des sectoriels.		
Résultats attendus : 1) L'esprit d'initiative est renforcé chez les chercheurs d'emploi ; 2) Les structures de formation professionnelle sont renforcées	- Nombre de jeunes formés - Nombre de centres de formation professionnelle créés ;	- Evaluation des projets de développement ; - Enquête auprès des bénéficiaires ; - Rapport d'activité des sectoriels.		
Activités principales :			Cadre estimatif des coûts	
1.1. Organisation d'une séance d'identification et recensement de 10 chercheurs d'emploi ; 1.2. Organisation de 02 séances de renforcement des capacités entrepreneuriales aux 10 chercheurs d'emploi ; 2.1 Ajouter la filière mécanique à la SAR/SM de NGOURA et affecter les enseignants qualifiés ;	2.2 Réhabilitation du bâtiment et équipement (machines) de la SAR/SM de NGOURA ; 2.3. Equiper la SAR/SM d'un groupe électrogène ; 2.3 Lobbying et plaidoyer pour la création de 03 centres de formation professionnels à WOUMBOU, GUIWA et TONGO GANDIMA	Libellés	Montants	
		Total investissement	100 000 000	
		Total Fonctionnement	25 000 000	
		Imprévus	12 500 000	
		Total estimatif	137 000 000	

SECTEUR 11 : JEUNESSE				
Problème du secteur : difficulté d'insertion socioprofessionnelle des jeunes				
Stratégie du plan (Logique d'intervention)	Indicateurs Objectivement Vérifiables (IOV)	Moyens de vérifications (MDV)	Hypothèses (Facteurs externes)	Indicateurs des Facteurs externes
Objectif Supérieure (DCSE) : Augmenter l'offre et la qualité de la formation et de l'encadrement des jeunes	Nombre de jeunes formé et encadré	Enquête INS (EDS, ECAM, etc.)		

Objectif sectoriel stratégique Faciliter l'insertion socioprofessionnelle des jeunes	% d'insertion socioprofessionnelle des jeunes ; Nombre d'emplois créés et tenus par les jeunes.	- Evaluation des projets de développement ; - Enquête auprès des bénéficiaires ; - Rapport d'activité des sectoriels.		
Objectifs spécifiques : 1) Sensibiliser et encourager la scolarisation des jeunes ; 2) Sensibiliser et former les jeunes en montage des projets et recherche des financements ; 3) Créer et construire des centres multifonctionnels de promotion de la jeunesse (CMPJ) à travers la commune	- Taux de scolarisation des jeunes ; - Nombre de jeunes sensibilisés et formés ; - Nombre de centres multifonctionnels créés.	- Evaluation des projets de développement ; - Enquête auprès des bénéficiaires ; - Rapport d'activité des sectoriels.		
Résultats attendus : 1) Les jeunes sont scolarisés ; 2) Les jeunes sont sensibilisés et formés en montage des microprojets et recherche des finances ; 3) des centres multifonctionnels de promotion de la jeunesse (CMPJ) sont créés et construits dans la commune.	- Taux de scolarisation des jeunes ; - Nombre de jeunes sensibilisés et formés ; - Nombre de centres multifonctionnels créés.	- Evaluation des projets de développement ; - Enquête auprès des bénéficiaires ; - Rapport d'activité des sectoriels.		
Activités principales :			Cadre estimatif des coûts	
1.1. Organisation de 02 séances de sensibilisation de 300 jeunes sur l'importance de la scolarisation ; 1.2. Octroi des bourses scolaires à 300 jeunes méritants ; 2.1. Organisation de 02 séances de formation à 300 jeunes en montage des projets et recherche de financement ; 2.2 Octroi d'appuis financiers à 31 associations des jeunes ;	3.1 Lobbying et plaidoyer pour la création et la construction de 05 centres multifonctionnels de promotion de la jeunesse (CMPJ) à NGOURA, COLOMINE, DOUMBA BELLO, TONGO GANDIMA, GUIWA YANGAMO. 3.2 Construction de 05 CMPJ à NGOURA, COLOMINE, MALEWA, TONGO GANDIMA, GUIWA YANGAMO.	Libellés	Montants	
		Total investissement	150 000 000	
		Total Fonctionnement	15 000 000	
		Imprévus	16 500 000	
		Total estimatif	181 500 000	

SECTEUR 12 : TRAVAUX PUBLICS

Problème du secteur : Enclavement de certaine zone de la commune

Stratégie du plan (Logique d'intervention)	Indicateurs Objectivement Vérifiables (IOV)	Moyens de vérifications (MDV)	Hypothèses (Facteurs externes)	Indicateurs des Facteurs externes
---	--	----------------------------------	-----------------------------------	-----------------------------------

Objectif supérieur (DSCE) Assurer la pérennité du patrimoine infrastructurel de l'Etat	- Niveau de service (indicateur composite) par type d'infrastructures incluant ouvrages et services de gestion.	- Enquête INS ; EDS, ECAM, etc.)	-	
Objectif sectoriel stratégique Désenclaver l'ensemble des villages de la commune de Ngoura.	- Proportion des routes et voies communales entretenues.	- Observation directe ; - Rapport des services déconcentrés ; - Evaluation des projets de développement.	- La politique sectorielle en matière d'entretien routier est mise en œuvre - Les populations locales sont impliquées effectivement	
Objectifs spécifiques : 1) Entretien des routes communales existantes 2) Construire et réhabiliter les ouvrages d'arts ; 3) Ouvrir de nouveaux axes routiers	- Proportion des routes et voies communales entretenues ; - Nombre de ponts entretenus ; - Nombre de bacs construits ; - Nombre de km de route ouverte.	- Observation directe ; - Rapport des services déconcentrés ; - Evaluation des projets de développement	- sectorielle en matière d'entretien routier est mise en œuvre - Les populations locales sont impliquées effectivement	
Résultats attendus : 1) L'entretien de 218 km régulier des routes est assuré ; 2) Les ouvrages d'art sont réhabilités et construits ; 3) De nouveaux axes routiers sont ouverts.	- Proportion des routes et voies communales entretenues ; - Nombre de ponts entretenus ; - Nombre de bacs construits ; - Nombre de km de route ouverte.	- Observation directe ; - Rapport des services déconcentrés ; - Evaluation des projets de développement	- sectorielle en matière d'entretien routier est mise en œuvre - Les populations locales sont impliquées effectivement	
Activités principales :			Cadre estimatif des coûts	
1.1. Entretien régulier de 218 km des routes communales (CARREFOUR NGOURA-NGOURA (42 km), NGOURA-COLOMINE (30 km), CARREFOUR COLOMINE- WOUMBOU (36 km), TIKONDI-TONGO GANDIMA (45 km), WOUMBOU-MALEWA (35 km), WOUMBOU-NDOKAYO (25 km) ; 1.2. Réhabilitation de la voirie municipale de la commune de Ngoura ; 2.1 Réhabilitation du pont sur la rivière OUDOU reliant TONGO GANDIMA à TIKONDI ; 2.2 Construction de deux (02) ponts sur la KADEY à NGOURA et à MALEWA ; 3.1 Ouverture de 35 km la route reliant WOUMBOU à MALEWA			Libellés	Montants
			Total investissement	1.000 000 000
			Total Fonctionnement	400 000 000
			Imprévus	54 000 000
			Total estimatif	1.454 000 000

SECTEUR 13 : AFFAIRES SOCIALES

Problème du secteur : Faible prise en charge des couches vulnérables

Stratégie du plan (Logique d'intervention)	Indicateurs Objectivement Vérifiables (IOV)	Moyens de vérifications (MDV)	Hypothèses (Facteurs externes)	Indicateurs des Facteurs externes
Objectif supérieur (DSCE) Promouvoir la solidarité nationale et résorber les décalages les plus flagrants entre les femmes et les hommes dans les groupes sociaux afin de préserver la paix sociale	- Taux d'implication et de réinsertion de chaque groupe de populations vulnérables ; - Indice de satisfaction de la réduction des discriminations envers certains groupes vulnérables, marginaux/marginalisés.	Enquête INS EDS, ECAM, etc)		
Objectif sectoriel stratégique Faciliter la prise en charge des couches vulnérables.	Nombre de personnes vulnérables et marginales encadrées	Enquête ménages, Missions de terrain des sectoriels		
Objectifs spécifiques de la stratégie 1) Elaborer le fichier des personnes vulnérables de la commune ; 2) Encadrer les indigents;(120 handicapés moteurs), (326 handicapés visuels), (34 orphelins vulnérables), (400 enfants de la rue), (884 personnes du 3ème âge). 3) Créer et construire un centre des affaires sociales.	- Existence du fichier des personnes vulnérables ; - Nombre d'indigents encadrés ; - Nombre d'infrastructures sociales existants.	Enquête ménages, Missions de terrain des sectoriels	Les populations, l'Etat et les bailleurs de fonds appuient les Activités principales de la Commune	Nombre et type d'Activités principales d'appui à la Commune
Résultats attendus de la stratégie : 1) Un fichier des personnes vulnérables est élaboré ; 2) Les indigents reçoivent un encadrement ; 3) Un centre des affaires sociales est créé et construit.	- Existence du fichier des personnes vulnérables ; - Nombre d'indigents encadrés ; - Nombre d'infrastructures sociales existants.	Enquête ménages, Missions de terrain des sectoriels	Les populations, l'Etat et les bailleurs de fonds appuient les Activités principales de la Commune	Nombre et type d'Activités principales d'appui à la Commune
Activités principales :			Cadre estimatif des couts	
1.1. Elaboration d'un fichier des personnes vulnérables de la commune ; 1.2. Elaboration d'un fichier d'enfants vulnérables non enregistrés à la naissance ; 2.1. Organisation de 03 séances de sensibilisation des populations sur la prise en charge des personnes vulnérables ; 2.2. Organisation d'une campagne annuelle de réinsertion sociale de 60 enfants de la rue à NG YWA et TONGO NGANDIMA	2.3. Des appuis multiformes dans le cadre de la solidarité nationale sont faits au profit des personnes vulnérables (66 béquilles, 06 chaises roulantes, 28 cannettes et 302 lunettes optiques aux handicapés moteurs et visuels); 3.1. Lobbying et plaidoyer pour la création et la construction d'un centre des affaires sociales à NGOURA ; 3.2. Construction d'un centre des affaires sociales à Ngoura	Libellés		Montants
		Total investissement		100 000 000
		Total Fonctionnement		10 000 000
		Imprévus		2 000 000
		Total estimatif		112 000 000

SECTEUR 14 : TOURISME

Problème du secteur : Difficulté à promouvoir les activités touristiques.

Stratégie du plan (Logique d'intervention)	Indicateurs Objectivement Vérifiables (IOV)	Moyens de vérifications (MDV)	Hypothèses (Facteurs externes)	Indicateurs des Facteurs externes
Objectif supérieur (DSCE) Développer les produits touristiques camerounais pour faire du Cameroun une destination touristique	<ul style="list-style-type: none"> - Nombre de touristes internationaux par an (au moins 1000 000) ; - Nombre de touristes internes ; - Nombre de sites touristiques aménagés et normalisés ; - VA touristique / VA totale ; 	Enquête INS (EDS, ECAM, etc)		
Objectif sectoriel stratégique Faciliter la promotion et le développement des activités touristiques.	<ul style="list-style-type: none"> - Niveau de développement des activités touristiques ; 	<ul style="list-style-type: none"> - Evaluation des projets de développement ; - Etude des impacts liés au tourisme. 		
Objectifs spécifiques : 1) Améliorer les capacités d'attraction et d'accueil de la commune ; 2) Répertoire et aménager les sites touristiques.	<ul style="list-style-type: none"> - Niveau d'attraction et d'accueil de la commune ; - Nombre de sites touristiques aménagés ; 	<ul style="list-style-type: none"> - Evaluation des projets de développement ; - Etude des impacts liés au tourisme 		
Résultats attendus : 1) Les capacités d'accueil et d'attraction de la commune sont améliorées ; 2) Les sites touristiques sont répertoriés et aménagés ;	<ul style="list-style-type: none"> - Niveau d'attraction et d'accueil de la commune ; - Nombre de sites touristiques aménagés ; 	<ul style="list-style-type: none"> - Evaluation des projets de développement ; - Etude des impacts liés au tourisme 		
Activités principales :			Cadre estimatif des coûts	
1.1. Organisation d'une campagne de sensibilisation des populations sur les atouts touristiques ; 1.2. Construction de 05 auberges municipales d'une capacité d'accueil de 25 personnes chacun à NGOURA, COLOMINE, WOUMBOU, TONGO GANDIMA, GUIWA YANGAMO ; 1.3. Construction d'un site internet qui vante les atouts touristiques de la commune de Ngoura ; 2.1. Recensement des sites touristiques ; 2.2. Aménagement de sites touristiques (chutes d'eau sur la Kadey à COLOMINE, montagne à DEMBARA ; une grotte à TONGO GANDIMA ; la grotte de YANGAMO ; la grotte de GOUDILA)			Libellés	Montants
			Total investissement	120 000 000
			Total Fonctionnement	10 000 000
			Imprévus	7 000 000
			Total estimatif	137 000 000

SECTEUR 15 : DEVELOPPEMENT URBAIN ET HABITAT

Problème du secteur : logement peu décent et insalubre

Stratégie du plan (Logique d'intervention)	Indicateurs Objectivement Vérifiables (IOV)	Moyens de vérifications (MDV)	Hypothèses (Facteurs externes)	Indicateurs des Facteurs externes
Objectif Supérieure (DSCE) : Assurer l'industrialisation à travers la transformation et la valorisation des matières premières locales et la promotion des exportations	Qualité de l'habitat ; degré de salubrité	Enquête INS (EDS, ECAM, etc)		
Objectif sectoriel stratégique Promouvoir la qualité de l'habitat et la salubrité dans l'espace urbain communal	degré de salubrité	- Observation directe ; - Etudes socio-environnementales ; - Evaluation des projets de développement.		
Objectifs spécifiques : 1) Faciliter l'accès aux matériaux de construction ; 2) Promouvoir l'hygiène et salubrité ; 3) Mettre en place un plan d'urbanisation	- Degré d'accessibilité des matériaux de construction ; - Qualité de la voirie municipale - Disponibilité du plan communal d'urbanisme	- Observation directe ; - Etudes socio-environnementales ; - Evaluation des projets de développement.		
Résultats attendus : 1) Les matériaux de construction sont facilement accessibles 2) L'hygiène et salubrité sont promues ; 3) Un plan d'urbanisation est mis en place.	- Degré d'accessibilité des matériaux de construction ; - Qualité de la voirie municipale - Disponibilité du plan communal d'urbanisme	- Observation directe ; - Etudes socio-environnementales ; - Evaluation des projets de développement.		
Activités principales :			Cadre estimatif des coûts	
1.1. Sensibilisation des populations quant aux normes de construction modernes ; 1.2. Promotion des matériaux locaux de construction ; 2.1. Organisation de 02 campagnes de sensibilisation des populations sur l'hygiène et salubrité ; 3.1. Elaboration des plans d'urbanisation pour les 05 espaces urbains (NGOURA, COLOMINE, WOUMBOU, TONGO GANDIMA, GUIWA YANGAMO) ; 3.2. Mise en œuvre des dits plans d'urbanisation pour les 05 espaces urbains (NGOURA, COLOMINE, WOUMBOU, TONGO GANDIMA, GUIWA YANGAMO) ;			Libellés	Montants
			Total investissement	155 000 000
			Total Fonctionnement	15 000 000
			Imprévus	16 000 000
			Total estimatif	136 000 000

SECTEUR 16 : EAU ET ENERGIE				
Problème du secteur : Difficultés d'accès à l'énergie électrique, à l'eau potable et aux produits pétroliers				
Stratégie du plan (Logique d'intervention)	Indicateurs Objectivement Vérifiables (IOV)	Moyens de vérifications (MDV)	Hypothèses (Facteurs externes)	Indicateurs des Facteurs externes

Objectif Stratégique Supérieure (DSCE) : <i>Développer les infrastructures hydrauliques et énergétiques</i>	% des ménages ayant accès à l'eau potable et à l'électrification	Présence des compteurs électriques dans les ménages	Les populations, l'Etat et les bailleurs de fonds appuient les Activités principales de la Commune	Nombre et type d'Activités principales d'appui à la Commune
Objectif sectoriel stratégique <i>Faciliter l'accès à l'eau potable et à l'énergie électrique.</i>	<i>Proportion des populations ayant accès à l'eau potable et à l'énergie électrique.</i>	Observation directe.		
Objectifs spécifiques : 1) Aménager de nouvelles sources et organiser des campagnes de sensibilisation sur les techniques de potabilisation de l'eau ; 2) Réhabiliter les points d'eau existants ; 3) Construire de nouveaux puits et forages équipés de PMH 4) Etendre le réseau d'électrification de NGOURA 5) Promouvoir l'électrification décentralisée.	- Quantité et qualité de sources ; - Nombre de campagnes de sensibilisation organisées ; - Nombre de points d'eau réhabilités ; - Nombre de forages et puits construits ; - Nombre de ménages électrifiés.	- Observation directe. - Interviews auprès des bénéficiaires - Rapport d'activité des sectoriels.		
Résultats attendus : 1) De nouvelles sources sont aménagées et des campagnes d'apprentissage sur la potabilisation de l'eau sont organisées à travers la commune ; 2) Les points d'eau existant sont réhabilités ; 3) De nouveaux puits et forages sont construits 4) Le réseau d'électrification de NGOURA est renforcé 5) L'électrification décentralisée est promue	- Quantité et qualité de sources ; - Nombre de campagnes de sensibilisation organisées ; - Nombre de points d'eau réhabilités ; - Nombre de forages et puits construits ; - Nombre de ménages électrifiés.	- Observation directe. - Interviews auprès des bénéficiaires - Rapport d'activité des sectoriels		
Activités principales :			Cadre estimatif des coûts	
1.1. Aménagement de 9 nouvelles sources dans 07 villages Mbomba (01), Gounté (01), Mbordai (01), Gabon (02), Petit Ngaoundéré (02), Ngambadi (02) ; 1.2. 02 campagnes annuelles de sensibilisation sur les techniques de potabilité de l'eau sont organisées à travers les villages de la commune ; 2.1. Réhabilitation de 54 sources dans 26 villages (Samba (05), Colomine (04), Woumbou (02), Bohanto (02), Ouanden (01), Gabon (01), Rigue (01), Ngoengoe (01), Nganganga (01), Mbonda (02), Garga Sarali (04), Petit NGaoundéré (02), Tongo Gandima (03), Deoulé (01), Gaoua Yaka (03), Petit Bello (02), Bambouti (02), Mbelembeke (02), Guiwa Yangamo (02), Mbomba (01), Gounté (01), Oudou (05), Tibala (01), Ndoumba Bello (01), Bongone (02), Tikondi (02) ; 2.2. Réhabilitation de la station SCAN WATER de NGOURA 2.3. Mise en place 54 des comités de gestion 2.4. Réhabilitation de 12 puits dans 07 villages (Guiwa Yangamo (02),	3.2. construction de 65 puits dans 31 villages : Samba (4) ; Ngoura (4) ; Colomine (4), Woumbou (04), Bohanto (02), Ouanden (02), Mbordai (01), Gabon (01), Rigue (01), Ngoengoe (01), Nganganga (01), Mbonda (01), Garga Sarali (02), Petit NGaoundéré (03), Tongo Gandima (04), Deoulé (01), Garoua Yaka (02), Petit Bello (02), Bambouti (02), Mbelembeke (01), Guiwa Yangamo (06), Mbomba (03), Gounté (01), Oudou (01), Tibala (01), Ndoumba Bello (01), Bongone (01), Tikondi (02), Mekasso (01), Ngambadi (01), Malewa (04), Sodepa (01), 2.5. Réhabilitation de 02forages dans 02 localités (Ngoura et Tongo Ngandima); 3.1. Construction de 32 forages dans 17 villages, Samba (2) ; Ngoura (2) ; Colomine (2), Woumbou (02), Tongo Gandima (02), Guiwa Yangamo (03), Mbomba (01), Oudou (01), Ndoumba Bello (01), Tikondi (01), Bohanto (02), Ouanden (02), Malewa (02), Sodepa (01), Garga Sarali (02), Petit NGaoundéré (03), Garoua Yaka (02), Bambouti (01). 4.1. vulgarisation et promotion des énergies renouvelables (énergie solaire, fours améliorés...) dans la commune ;	Libellés	Montants	
		Total investissement	600 000 000	
		Total Fonctionnement	60 000 000	
		Imprévus	35 000 000	
Total estimatif	695 000 000			

Bohanto (02), Ouanden (02), Mbordai (01), Sodepa (01), Garga Sarali (03), Petit NGaoundéré (01);	5.1. Organisation des campagnes d'abonnement au réseau électrique ; 5.2. Extension du réseau électrique décentralisé de NGOURA (15 poteaux et 750 m de câble basse tension) ; 5.3. Construction es réseaux électriques décentralisés dans les localités de COLOMINE, TONGO GANDIMA, GUIWA YANGAMO ; 5.4. Création d'un point communal de distribution du gaz domestique ; 5.5. Organisation des campagnes de sensibilisation sur la manipulation frauduleuse des produits pétroliers.		
--	---	--	--

SECTEUR 17 : MINES, INDUSTRIE ET DEVELOPPEMENT TECHNOLOGIQUE				
Problème du secteur : activité minière peu valorisée				
Stratégie du plan (Logique d'intervention)	Indicateurs Objectivement Vérifiables (IOV)	Moyens de vérifications (MDV)	Hypothèses (Facteurs externes)	Indicateurs des Facteurs externes
Objectif Supérieure (DSCE) : Assurer l'industrialisation à travers la transformation et la valorisation des matières premières locales et la promotion des exportations	Part du secteur dans le PIB	Enquête INS (EDS, ECAM, etc)		
Objectif sectoriel stratégique Valoriser et développer les activités minières.	- Niveau d'organisation et de production des exploitants ;	- Etude des impacts socio-environnementaux - Evaluation des différents projets de développement ; - Enquête auprès des bénéficiaires.		
Objectifs spécifiques : 1) Vulgariser la réglementation en matière d'exploitation minière ; 2) Encadrer 300 artisans miniers ;	- Nombre de titres d'exploitation miniers délivrés ; - Nombre d'artisans miniers encadrés.	- Etude des impacts socio-environnementaux - Evaluation des différents projets de développement ; - Enquête auprès des bénéficiaires. - Budget communal.		
Résultats attendus : 1) L'exploitation artisanale est réglementée ; 2) Les capacités de 300 artisans miniers sont renforcées ;	- Nombre de titres d'exploitation miniers délivrés ; - Nombre d'artisans miniers encadrés. -	- Etude des impacts socio-environnementaux - Evaluation des différents projets de développement ; - Enquête auprès des bénéficiaires.		

		- Budget communal		
Activités principales :			Cadre estimatif des coûts	
1.1. Sensibilisation des artisans miniers sur les procédures d'obtention du titre d'exploitation ; 1.2. Etablissement des autorisations d'exploitation minière. 2.1. Organisation de trois sessions de Formation de 300 artisans miniers sur les techniques de production ; 2.2. Appui en petit matériel à 300 artisans miniers ; 2.3. Appui organisationnel à 300 artisans miniers			Libellés	Montants
			Total investissement	70 000 000
			Total Fonctionnement	7 500 000
			Imprévus	3 500 000
			Total estimatif	81 000 000

SECTEUR 18 : DOMAINES ET AFFAIRES FONCIERES				
Problème du secteur : difficulté d'accès à la propriété foncière				
Stratégie du plan (Logique d'intervention)	Indicateurs Objectivement Vérifiables (IOV)	Moyens de vérifications (MDV)	Hypothèses (Facteurs externes)	Indicateurs des Facteurs externes
Objectif supérieur (DSCE) Permettre aux populations de satisfaire leurs besoins essentiels, de jouir de leurs droits fondamentaux et d'assumer leurs devoirs	% de la population sensibilisée sur la sécurité foncière Nombre de demande de titre foncier initié	Enquête INS (EDS, ECAM, etc.)		
Objectif sectoriel stratégique Faciliter l'accès à la propriété foncière.	Nombre de titres fonciers délivrés	- interviews auprès des populations/cible ; - Evaluation des services déconcentrés de l'Etat.		
Objectifs spécifiques : 1) Sensibiliser les populations et la commune sur la sécurité foncière et les procédures y relatives ;	Nombre de titres fonciers délivrés ;	- interviews auprès des populations/cible ; - Evaluation des services déconcentrés de l'Etat.		
Résultats attendus : 1) les populations des 31 villages et espaces urbains sont sensibilisées sur la sécurité foncière et les procédures y relatives ;	Nombre de titres fonciers délivrés	- interviews auprès des populations/cible ; - Evaluation des services déconcentrés de l'Etat.		
Activités principales :			Cadre estimatif des coûts	
1.1. Organisation de 10 campagnes de sensibilisation et d'information de la commune et des populations sur les procédures d'obtention des titres fonciers; 1.2. Sécurisation du patrimoine foncier communal ; 1.3. Création d'un point focal du MINDAF au sein de la commune			Libellés	Montants
			Total investissement	20 000 000
			Total	5 000 000

	<i>Fonctionnement</i>	
	<i>Imprévus</i>	5 000 000
	<i>Total estimatif</i>	30 000 000

SECTEUR 19 : CULTURE				
Problème du secteur : perte des valeurs culturelles locales				
<i>Stratégie du plan (Logique d'intervention)</i>	<i>Indicateurs Objectivement Vérifiables (IOV)</i>	<i>Moyens de vérifications (MDV)</i>	<i>Hypothèses (Facteurs externes)</i>	<i>Indicateurs des Facteurs externes</i>
Objectif supérieur (DSCE) <i>Permettre aux populations de satisfaire leurs besoins essentiels, de jouir de leurs droits fondamentaux et d'assumer leurs devoirs</i>	<i>Part du secteur dans le PIB</i>	<i>Enquête INS (EDS, ECAM, etc.)</i>		
Objectif sectoriel stratégique <i>Valoriser la culture locale</i>	<i>Qualité des mœurs</i>	- <i>Observation directe ;</i> - <i>Interviews des populations/cible</i>		
Objectifs spécifiques : 1) <i>Revaloriser les traditions locales ;</i> 2) <i>Construire des foyers culturels</i>	- <i>Nombre de foyers culturels existant ;</i> - <i>Nombre d'infrastructures construites.</i>	- <i>Observation directe ;</i> - <i>Enquête auprès des populations cible.</i>		
Résultats attendus : 1) <i>Les traditions locales sont revalorisées ;</i> 2) <i>Des foyers culturels sont construits.</i>	- <i>Nombre de foyers culturels existant ;</i> - <i>Nombre d'infrastructures construites</i>	- <i>Observation directe ;</i> - <i>Enquête auprès des populations cible.</i>		
Activités principales :			Cadre estimatif des coûts	
1.1. <i>Organisation de 02 campagnes de sensibilisation des populations sur la valorisation de la culture locale ;</i> 1.2. <i>Appui à 25 groupes socioculturels ;</i> 1.3. <i>Organisation d'un festival culturel annuel dans la commune</i> 1.4. <i>Création d'un orchestre communal</i> 2.2. <i>Construction de 05 foyers culturels (NGOURA, COLOMINE, GUIWA, TONGO GANDIMA, WOUMBOU).</i>			<i>Libellés</i>	<i>Montants</i>
			<i>Total investissement</i>	200 000 000
			<i>Total Fonctionnement</i>	20 000 000
			<i>Imprévus</i>	22 000 000
			<i>Total estimatif</i>	242 000 000
SECTEUR 20 : PETITES ET MOYENNES ENTREPRISES, ECONOMIE SOCIALE ET ARTISANAT				

Problème du secteur : Difficulté à développer les petites et moyennes entreprises				
Stratégie du plan (Logique d'intervention)	Indicateurs Objectivement Vérifiables (IOV)	Moyens de vérifications (MDV)	Hypothèses (Facteurs externes)	Indicateurs des Facteurs externes
Objectif supérieur (DSCE) Améliorer l'environnement des affaires et la compétitivité des entreprises locales	Niveau de compétitivité des entreprises locales	Enquête INS (EDS, ECAM, etc)		
Objectif sectoriel stratégique Faciliter le développement des petites et moyennes entreprises	- Nombre de PME existant dans la commune ;	- Etude auprès des populations cible. - Missions de terrain des services déconcentré de l'Etat.	Les programmes (PNDP, PAJERU, et autres) appuient les acteurs locaux.	
Objectifs spécifiques : 1) Faciliter et renforcer les capacités entrepreneuriales des promoteurs locaux ; 2) Promouvoir et encadrer 40 PME dans la commune.	- Nombre de promoteurs locaux formés ; - Nombre de PME existant dans la commune ;	- Etude auprès des populations cible. - Missions de terrain des services déconcentré de l'Etat.	Les programmes (PNDP, PAJERU, et autres) appuient les acteurs locaux.	
Résultats attendus : 1) Les chercheurs d'emplois sont plus entreprenant ; 2) 40 PME sont formées et encadrées.	- Nombre de promoteurs locaux formés ; - Nombre de PME existant dans la commune ;	- Etude auprès des populations cible. - Missions de terrain des services déconcentré de l'Etat.	Les programmes (PNDP, PAJERU, et autres) appuient les acteurs locaux.	
Activités principales :			Cadre estimatif des coûts	
1.1. Organisation de deux sessions de formation de 150 jeunes promoteurs sur le processus de création et de gestion des entreprises 1.2 Organisation de deux ateliers de formations sur le montage des projets et la recherche de financement à 40 jeunes promoteurs 2.1 Appui technique et financier à 40 PME.			Libellés	Montants
			Total investissement	90 000 000
			Total Fonctionnement	20 000 000
			Imprévus	11 000 000
			Total estimatif	121 000 000

SECTEUR 21 : FEMME ET FAMILLE				
Problème du secteur : Difficulté d'épanouissement de la femme				
Stratégie du plan (Logique d'intervention)	Indicateurs Objectivement Vérifiables (IOV)	Moyens de vérifications (MDV)	Hypothèses (Facteurs externes)	Indicateurs des Facteurs externes

Objectif supérieur (DSCE) <i>Promouvoir l'épanouissement de la cellule familiale et la participation communautaire</i>	- Nombre des familles ayant reçu une bonne éducation sociale. Niveau de sensibilité genre dans l'éducation familiale	Enquête INS (EDS, ECAM, etc)		
Objectif sectoriel stratégique <i>Faciliter l'épanouissement de la femme et de la famille.</i>	Nombre d'organisations féminines actives ; Proportion des femmes actives ; Degré d'épanouissement de la femme.	Observation directe ; Etude auprès des populations cible.		
Objectifs spécifiques : 1) Sensibiliser la population sur les droits et devoirs de la femme et de la famille ; 2) Promouvoir et améliorer l'éducation de la jeune fille ; 3) Booster le pouvoir économique de la femme. 4) Créer un centre de promotion de la femme et de la famille à NGOURA	- Niveau de personnes sensibilisées ; - % de scolarisation de la jeune fille ; - Degré d'influence de la femme dans la société ; - Nombre de centres de promotion de la femme construits.	Observation directe ; Etude auprès des populations cible. Etude des impacts sociaux.		
Résultats attendus : 1) La femme est sensibiliser sur ses droits et devoirs ; 2) L'éducation de la jeune fille est améliorée ; 3) Le pouvoir économique de la femme est renforcé. 4) Un centre de promotion de la femme et de la famille est créé à NGOURA.	- Niveau de personnes sensibilisées ; - % de scolarisation de la jeune fille ; - Degré d'influence de la femme dans la société ; - Nombre de centres de promotion de la femme construits.	Observation directe ; Etude auprès des populations cible. Etude des impacts sociaux.		
Activités principales :			Cadre estimatif des coûts	
1.1. Organisation de 03 campagnes de sensibilisation des populations sur les droits et devoirs de la femme et de la famille; 2.1. Appui financier à l'éducation de la jeune fille à travers des bourses d'excellence ; 2.2. Organisation de 03 campagnes de sensibilisation sur l'éducation de la jeune fille ; 3.1. Appui technique et financier à 15 femmes promotrices de PME; 4.1. Création d'un centre de promotion de la femme et de la famille à NGOURA.			Libellés	Montants
			Total investissement	35 000 000
			Total Fonctionnement	10 000 000
			Imprévis	4 000 000
			Total estimatif	44 500 000
SECTEUR 22 : TRAVAIL ET SECURITE SOCIALE				
Problème du secteur : Précarité de l'emploi				
Stratégie du plan (Logique d'intervention)	Indicateurs Objectivement Vérifiables (IOV)	Moyens de vérifications (MDV)	Hypothèses (Facteurs externes)	Indicateurs des Facteurs externes

Objectif supérieur (DSCE) Prémunir les populations des maux, fléaux et risques sociaux et promouvoir la sécurité sociale	- Taux d'augmentation du taux de couverture en matière de sécurité sociale ; - Taux d'accroissement de 90% de la sécurité sociale	Enquête INS (EDS, ECAM, etc.)		
Objectif sectoriel stratégique Promouvoir et faciliter l'accès à la sécurité sociale.	Proportion de la population ayant accès à la sécurité sociale.	- Enquête auprès des populations cible ; - rapport d'enquête des services compétents.		
Objectifs spécifiques : 1) Sensibiliser les travailleurs sur leurs droits ; 2) Encourager et faciliter la migration de l'informel vers le formel ;	- % de réduction des accidents de travail ; - Nombre de travailleurs affiliés à la CNPS	- Interviews auprès des travailleurs ; - Enquête des services compétents.		
Résultats attendus : 1) Les travailleurs sont sensibilisés sur la sécurité sociale ; 2) Migration de l'informel vers le formel ;	- % de réduction des accidents de travail ; - Nombre de travailleurs affiliés à la CNPS	- Interviews auprès des travailleurs ; - Enquête des services compétents		
Activités principales :			Cadre estimatif des coûts	
1.1. Organisation de deux campagnes de sensibilisation sur les droits des travailleurs ; 2.1 Affiliation de tous les employés communaux (08) à la CNPS 2.2. Appui à la création d'un syndicat des travailleurs communaux.			Libellés	Montants
			Total investissement	20 000 000
			Total Fonctionnement	4 000 000
			Imprévus	2 400 000
			Total estimatif	26 400 000
SECTEUR 23 : SPORT ET EDUCATION PHYSIQUE				
Problème du secteur : difficulté à pratiquer les activités sportives				
Stratégie du plan (Logique d'intervention)	Indicateurs Objectivement Vérifiables (IOV)	Moyens de vérifications (MDV)	Hypothèses (Facteurs externes)	Indicateurs des Facteurs externes
Objectif Supérieure (DSCE) : Développer les infrastructures sportives pour contribuer à la création d'un espace économique intégré et viable	- % de la population ayant accès aux infrastructures sportives	Enquête INS (EDS, ECAM, etc)		
Objectif sectoriel stratégique Faciliter la pratique des activités sportives	Degré de pratique des activités sportives	Enquête auprès des populations		

Objectifs spécifiques : 1) Accroître et équiper le nombre d'infrastructures sportives dans la commune; 2) Créer et construire un stade municipal à Ngoura ; 3) Affecter 10 enseignants/ moniteurs d'éducation physique dans les établissements scolaires. 4) Encadrer les championnats de vacance	- Nombre et qualité d'infrastructures sportives ; - Existence d'un stade municipal à Ngoura ; - Nombre d'enseignants/ moniteurs d'éducation physique dans les établissements scolaires. - Nombre de championnats de vacances encadrés.	- observation directe ; - enquête auprès des bénéficiaires.		
Résultats attendus : 1) le nombre d'infrastructures sportives équipées a augmenté ; 2) un stade municipal est créé et construit à Ngoura ; 3) 30 enseignants/ moniteurs d'éducation physique dans 30 établissements scolaires. 4) Les championnats de vacances sont encadrés.	- Nombre et qualité d'infrastructures sportives ; - Existence d'un stade municipal à Ngoura ; - Nombre d'enseignants/ moniteurs d'éducation physique dans les établissements scolaires. - Nombre de championnats de vacances encadrés..	- observation directe ; - Enquête auprès des bénéficiaires		
Activités principales :			Cadre estimatif des coûts	
1.1 construction de 11aires de jeux dans les écoles de COLOMINE, WOUNBOU, SAMBA, GOUNTE, GARGA SARALI, TONGO GANDIMA, GUIWA YANGAMO , TIKONDI, NDOUMBA BELLO, OUDOU, BAMBOUTI ; 1.2 Appui en équipement sportif (31 ballons de football ; 31 ballons de hand-ball ; 31 ballons de volley-ball et 31 jeux de maillots sportifs). 2.1. Construction du stade municipal à NGOURA; 3.1. recrutement de 10 enseignants/ moniteurs d'éducation physique dans 30 établissements scolaires. 4.1 Appui à l'organisation de 06 championnats de vacance			Libellés	Montants
			Total investissement	150 000 000
			Total Fonctionnement	15 000 000
			Imprévus	8 000 000
			Total estimatif	173 000 000

SECTEUR 24 : RECHERCHE SCIENTIFIQUE ET INNOVATIONS				
Problème du secteur : Difficulté d'accès aux innovations agricoles				
Stratégie du plan (Logique d'intervention)	Indicateurs Objectivement Vérifiables (IOV)	Moyens de vérifications (MDV)	Hypothèses (Facteurs externes)	Indicateurs des Facteurs externes
Objectif supérieur (DSCE) Améliorer la recherche dans le secteur de l'industrie et des services	- Nombre d'application des résultats de la recherche ; - Nombre d'entreprises innovantes créé - % des femmes développées en femmes et technologies innovantes - Taux d'amélioration de la productivité.	Enquête INS (EDS, ECAM, etc)		
Objectif sectoriel stratégique Faciliter l'accès aux techniques nouvelles de l'agriculture et de l'élevage issues de la recherche.	- Niveau d'amélioration de la productivité ; - Degré de mise en application des résultats de la recherche.	- Enquête auprès des populations cible ; - Rapport d'activité des services du MINADER et du MINEPIA.	Mise en œuvre des services de la recherche scientifique et innovations (IRAD).	Quantité et qualité de d'innovations adoptées par les différents acteurs.

Objectifs spécifiques : 1) Vulgariser les résultats de la recherche ; 2) Améliorer les capacités techniques des producteurs	- Degré de mise en application des résultats de la recherche ; - Niveau d'amélioration de la productivité.	- Etude des impacts ; - Enquête auprès des populations cible ; - Missions d'enquête des services du MINADER et du MINEPIA.	Mise en œuvre des services de la recherche scientifique et innovations (IRAD).	Quantité et qualité de d'innovations adoptées par les différents acteurs.
Résultats attendus : 1) Les résultats de la recherche sont vulgarisés ; 2) Les capacités techniques des producteurs sont améliorées.	- Degré de mise en application des résultats de la recherche ; - Niveau d'amélioration de la productivité			
Activités principales :			Cadre estimatif des coûts	
1.1. Création d'une plate forme permettant d'accéder à l'information sur les innovations scientifiques 2.1. Création de 06 champs d'expérimentation et de multiplication des semences améliorées (cacao, manioc, maïs) à Ngoura, Samba, Woumbou, Garga Sarali, Tongo Ngandima et Guiwa Yangamo ; 2.2. Identification, Formation et suivi de 25 paysans chercheurs ;			Libellés	Montants
			Total investissement	30 000 000
			Total Fonctionnement	6 000 000
			Imprévus	3 600 000
			Total estimatif	39 600 000

SECTEUR 25 : TRANSPORT				
Problème du secteur : Difficulté de se déplacer				
Stratégie du plan (Logique d'intervention)	Indicateurs Objectivement Vérifiables (IOV)	Moyens de vérifications (MDV)	Hypothèses (Facteurs externes)	Indicateurs des Facteurs externes
Objectif Supérieure (DSCE) : Développer les infrastructures de transport pour contribuer à la création d'un espace économique intégré et viable	- % de la population ayant accès à l'information et aux services postaux	Enquête INS (EDS, ECAM, etc.)		
Objectif sectoriel stratégique Faciliter les déplacements.	- Fréquence du trafic routier ;	- Observation directe ; - Evaluation du réseau routier par les services compétents.		
Objectifs spécifiques : 1) Créer et aménager les gares routières ; 2) Réglementer le secteur des motos taxi et du transport inter village;	- Nombre de gares routières aménagées ; - Qualité de prestation des motos taxi ;	- observation directe ; - contrôle des services u transport ; - contrôle des services des forces de l'ordre.		

Résultats attendus : 1) Des gares routières sont créées et aménagées ; 2) Le secteur des motos taxi et du transport inter village est réglementé ;	- Nombre de gares routières aménagées ; - Qualité de prestation des motos taxi ;	- observation directe ; - contrôle des services u transport ; - contrôle des services des forces de l'ordre.		
Activités principales :			Cadre estimatif des couts	
1.1. Création et construction de 04 gares routières à Ngoura, Colomine, Guiwa et Tongo. 2.1. Organisation de 04 campagnes de sensibilisation des chauffeurs de taxis et motos taxi sur le respect des normes en vigueur ; 2.2. Organisation de 04 campagnes de prévention routières. 2.3 Harmonisation et réglementation des tarifs de transport entre les villages			<i>Libellés</i>	<i>Montants</i>
			<i>Total investissement</i>	200 000 000
			<i>Total Fonctionnement</i>	18 000 000
			<i>Imprévus</i>	6 432 673
			<i>Total estimatif</i>	224 432 673

SECTEUR 26 : POSTES ET TELECOMMUNICATION				
Problème du secteur : faible accès aux moyens de télécommunication				
Stratégie du plan (Logique d'intervention)	Indicateurs Objectivement Vérifiables (IOV)	Moyens de vérifications (MDV)	Hypothèses (Facteurs externes)	Indicateurs des Facteurs externes
Objectif Supérieure (DSCE) : Développer les infrastructures de communication et de télécommunication pour contribuer à la création d'un espace économique intégré et viable	- % de la population ayant accès à l'information et aux services postaux	Enquête INS ; EDS, ECAM, etc.)		
Objectif sectoriel stratégique Faciliter l'accès aux moyens de télécommunication et aux services de la poste.	- Qualité du réseau de télécommunication accessible ; - % des populations ayant accès aux services de la poste.	- Observation directe ; - Enquête auprès des populations cible.		
Objectifs spécifiques : 1) Améliorer l'accès des populations aux nouvelles techniques de l'information et de la communication ;	- Proportion de la population ayant accès aux nouvelles techniques de l'information et de la communication ;	- Observation directe ; - Enquête auprès des populations cible.		
Résultats attendus : 1) Les populations ont un meilleur accès aux nouvelles techniques de l'information et de la communication ;.	- Proportion de la population ayant accès aux nouvelles techniques de l'information et de la communication ;	- Observation directe ; - Enquête auprès des populations cible.		

Activités principales :	Cadre estimatif des coûts		
	Libellés	Montants	
	1.1. Mise en place des antennes relais (Orange, MTN, CAMTEL) dans la commune ;	Total investissement	90 000 000
	1.2. construction de 01 télécentre communautaire à Ngoura	Total Fonctionnement	15 000 000
		Imprévus	5 000 000
	Total estimatif	100 000 000	

SECTEUR 27 : Administration territoriale, Décentralisation et Maintien de l'ordre					
Problème du secteur : Difficulté d'établir des documents administratifs					
Stratégie du plan (Logique d'intervention)	Indicateurs Objectivement Vérifiables (IOV)	Moyens de vérifications (MDV)	Hypothèses (Facteurs externes)	Indicateurs des Facteurs externes	
Objectif supérieur (DSCE) Réduire les écarts entre riches et les pauvres par l'amélioration de la distribution des retombées de la croissance économique	Les citoyens sont satisfaits des prestations des institutions	Enquête INS (EDS, ECAM, etc)			
Objectif sectoriel stratégique Faciliter l'établissement des documents administratifs	Nombre de personnes jouissant pleinement de leur citoyenneté.	Enquête auprès des populations cible.			
Objectifs spécifiques : 1) Améliorer la qualité de prestation des services déconcentrés de l'Etat ; 2) Equiper les centres d'Etat civil existant et créer de nouveaux 3) Renforcer les capacités des chefs traditionnels sur la bonne gouvernance	- Taux de fréquentation des services de la commune ; - Nombre de centres d'état civil créés. - Nombre de chefs traditionnels formés	observation directe ; Enquête auprès des populations cible.			
Résultats attendus : 1) La qualité de prestation des services de la commune est améliorée ; 2) Les centres d'état civil existant sont construits et de nouveaux créés 3) Les capacités des chefs traditionnels sont renforcées.	- Taux de fréquentation des services de la commune ; - Nombre de centres d'état civil créés. - Nombre de chefs traditionnels formés				
Activités principales :				Cadre estimatif des coûts	
1.1. Organisation des séances d'éducation citoyenne avec les populations villageoises ; 1.2. promotion des services déconcentrés de l'Etat.	2.1. Création de 04 centres d'état civil (GUIWA, WOUMBOU, TONGO GANDIMA, MALEWA). 2.2. construction de 04 centres d'état civil (GUIWA, WOUMBOU, TONGO GANDIMA, MALEWA).			Libellés	Montants
				Total investissement	150 000 000
				Total	15 000 000

	2.3. Construction d'un hôtel de ville. 3.1. Organisation de 02 sessions de renforcement des capacités des chefs traditionnels	Fonctionnement	
		Imprévus	7 500 000
		Total estimatif	172 000 000

SECTEUR 28 : Communication				
Problème du secteur : difficulté d'accès à l'information				
Stratégie du plan (Logique d'intervention)	Indicateurs Objectivement Vérifiables (IOV)	Moyens de vérifications (MDV)	Hypothèses (Facteurs externes)	Indicateurs des Facteurs externes
Objectif Supérieure (DCSE) Développer les infrastructures de communication pour contribuer à la création d'un espace économique intégré et viable	- % de la population ayant l'accès facile à l'information	Enquête INS ; EDS, ECAM, etc.)		
Objectif sectoriel stratégique Faciliter l'accès à l'information	- % de la population ayant l'accès facile à l'information;	- Enquête auprès des populations ; - Observation directe.		
Objectifs spécifiques : 1) Améliorer la couverture des réseaux de communication dans la commune ; 2) Créer 03 points de vente de la presse écrite	- Nombre de signaux captés ; - Nombre de points de vente de journaux créés.	- Etude des impacts socioculturels ; - Observation directe.		
Résultats attendus : 1) Tous les villages de la commune sont couverts par le signal de la CRTV ; 2) Des points de vente de la presse écrite sont créés	- Nombre de signaux captés ; - Nombre de points de vente de journaux créés.	- Etude des impacts socioculturels ; - Observation directe		
Activités principales :			Cadre estimatif des coûts	
1.1. Extension du réseau (construction d'antennes relais) Orange ; MTN et Camtel. 1.2. Création, construction et équipement d'une radio communautaire 2.1. Création des points de vente de la presse écrite (NGOURA, GUIWA, TONGO GANDIMA).			Libellés	Montants
			Total investissement	40 000 000
			Total Fonctionnement	5 000 000
			Imprévus	4 500 000
			Total estimatif	49 500 000

8.3 Coût estimatif du PCD

Comme l'indique le titre de ce paragraphe, les coûts affectés aux différents secteurs ci-dessous ne sont qu'une estimation, le moment venu des études de faisabilité seront faites pour ressortir les coûts réels.

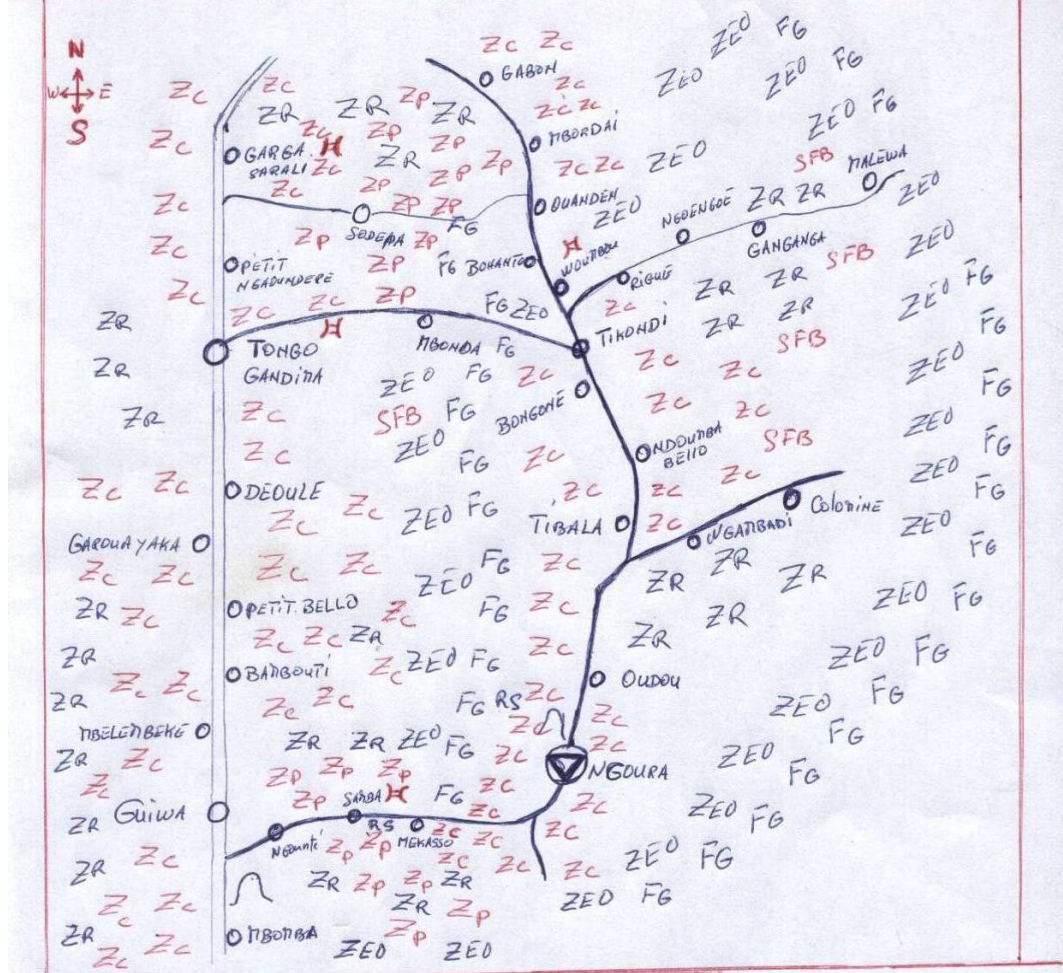
Tableau 4: Cout estimatif du PCD

N°	SECTEUR		COUT ESTIMATIF
1	AGRICULTURE ET DEVELOPPEMENT RURAL		291 000 000
2	ELEVAGE, PECHE ET INDUSTRIES ANIMALES		392 015 000
3	SANTE PUBLIQUE		423 000 000
4	EDUCATION DE BASE		1 798 260 000
5	ENSEIGNEMENTS SECONDAIRES		399 000 000
6	TRAVAUX PUBLICS		2 110 000 000
7	JEUNESSE		181 500 000
8	ENERGIE ET EAU		695 000 000
9	AFFAIRES SOCIALES		112 000 000
10	FEMME ET FAMILLE		44 000 000
11	CULTURE		242 000 000
12	PETITES ET MOYENNES ENTREPRISES, ECONOMIE SOCIALE ET ARTISANAT		121 000 000
13	MINES, INDUSTRIE ET DEVELOPPEMENT TECHNOLOGIQUE		81 000 000
14	TOURISME		137 000 000
15	DOMAINES ET AFFAIRES FONCIERES		30 000 000
16	COMMERCE		170 000 000
17	TRANSPORT		224 632 673
18	POSTES ET TELECOMMUNICATION		100 000 000
19	ADMINISTRATION TERRITORIALE, DECENTRALISATION ET MAINTIEN DE L'ORDRE		172 000 000
20	FORET ET FAUNE		145 000 000
21	ENVIRONNEMENT ET PROTECTION DE LA NATURE		123 000 000
22	DEVELOPPEMENT URBAIN ET DE L'HABITAT		136 000 000
23	EMPLOI ET FORMATION PROFESSIONNELLE		137 000 000

24	TRAVAIL ET SECURITE SOCIALE		26 000 000
25	SPORTS ET EDUCATION PHYSIQUE		173 000 000
26	RECHERCHE SCIENTIFIQUE ET INNOVATION		39 000 000
27	ENSEIGNEMENT SUPERIEUR		21 000 000
28	COMMUNICATION		49 000 000
COUT ESTIMATIF TOTAL			7 876 407 673

8.4 Esquisse du plan d'utilisation des terres

ESQUISSE DU PLAN D'UTILISATION ET DE GESTION DES TERRES (COMMUNE DE NGOURA)



LEGENDE

- | | | |
|--------------------------------|------------------------|------------------------|
| ZP : zone de pâturage | ZR : zone à boisier | ○ : villages |
| ZEO : zone exploitation or | H : parcelles à bétail | == Route nationale n°1 |
| Zc : zone de champs | ∩ : Mont rochers | — Route communale |
| FG : Forêt galerie | ⊙ : NGOURA (Centre) | — piste communale |
| SFB : site fabrique de briques | RS : Rocher séchoir | |

VI- PROGRAMMATION

6.1. Cadre de dépenses à moyen terme

Le tableau ci-dessous présente le Cadre de Dépense à Moyen Terme (CDMT) des Projets Prioritaires de NGOURA.

Tableau 5 Cadre de Dépense à Moyen Terme (CDMT) des Projets Prioritaires

Secteur	Activités Principales/Projets	Indicateurs/sources de vérification	Ressources financières (FCFA)			Périodes			Localisations/Observations
			Part de la commune	Partenaires	TOTAL	A1	A2	A3	
Elevage pêches industries animales	Création des trois champs semenciers et de démonstrations de 1ha dans les trois CZV de la commune ;	Nombre de champs semenciers existant	1 200 000	10 800 00	12 000 000				NGOURA, GUIWA, GARGA SARALI
	Appui en produits phytosanitaires et intrant alimentaires à 600 éleveurs ;	Rapport d'activité des sectoriels	6 000 000	54 000 000	60 000 000				Tous les villages
	Appuis en équipement et en alevins à 100 pisciculteurs ;	Quantité et qualité de la production piscicole	6 000 000	54 000 000	60 000 000				Tous les villages
	Construction et équipement de 03 centres zootechniques; 02 postes de contrôle sanitaire	Nombre de CZV construits et équipés	10 000 000	90 000 000	100 000 000				NGOURA, GUIWA, GARGA SARALI, SAMBA, TONGO GANDIMA
	Construction de 03 Bains détiquteurs et	Nombre de bains détiquteurs aménagés	2 400 000	21 600 000	24 000 000				GOURA, GUIWA, GARGA SARALI
	Construction de 03 Parcs vaccino-gènes	Nombre de parcs vaccino-gènes construits	2 250 000	20 250 000	22 500 000				NGOURA, GUIWA, GARGA SARALI
	Construction de 05 aires d'abattage.	Nombre d'aires d'abattage construits	10 000 000	0	10 000 000				Guiwa, Tongo, Colomine, Ngoura, Woumbou.
	Réhabilitation d'une boucherie	Nombre de boucheries	25 000	250 000	275 000				Garga Sarali

Commentaire [P1]:
 1) Rassurez-vous que toutes ces activités figurent dans le cadre logique du secteur correspondant (vérifiez la corrélation)
 2) Pour 3 ans, je trouve que le CDMT est surchargé. Avec l'ACD, réduire les activités du CDMT de manière à le rendre réaliste compte tenu de la capacité de financement de la Commune ; vous n'êtes pas obligé d'avoir tous les secteurs dans le CDMT
 3) Le PIA constitue la première année du CDMT. Rassurez-vous qu'il y'a corrélation entre les deux tableaux.

Secteur	Activités Principales/Projets	Indicateurs/sources de vérification	Ressources financières (FCFA)			Périodes			Localisations/Observations
			Part de la commune	Partenaires	TOTAL	A1	A2	A3	
		réhabilitées							
Agriculture	Construction et équipement de 07 postes agricoles et réfection du poste agricole de NGOURA	Nombre de postes agricoles construits	0	32 000 000	32 000 000				TONGO GANDIMA, GUIWA, WOUMBOU, NGOURA, Ouanden, Bambouti, Sarali, Garga
	Construction de 08 aires de séchage	Nombre d'aires de séchage construits	4 000 000	28 000 000	32 000 000				Guiwa, Ngoura, Sarali, Garga, Samba, Woumbou, Ouanden ; Colomine.
	Construction de 02 magasins de stockage des produits agricoles.	Nombre de magasins de stockage construits.	2 000 000	8 000 000	10 000 000				Ngoura et Tongo Gandima.
	Construction et équipement d'une maison des planteurs à Ngoura	Existence d'une maison des planteurs équipée	3 000 000	27 000 000	30 000 000				NGOURA
	Construction et équipement d'un CEAC	Existence d'un CEAC	3 000 000	27 000 000	30 000 000				NGOURA
	Acquisition de 01 tracteur équipé d'accessoires ;	Nombre de tracteurs acquis	5 000 000	45 000 000	50 000 000				NGOURA
	Construction de 03 marchés.	Nombre de marchés construits	3 000 000	27 000 000	30 000 000				NGOURA, COLOMINE, WOUMBOU,

Commentaire [P1]:

- 1) Rassurez-vous que toutes ces activités figurent dans le cadre logique du secteur correspondant (vérifiez la corrélation)
- 2) Pour 3 ans, je trouve que le CDMT est surchargé. Avec l'ACD, réduire les activités du CDMT de manière à le rendre réaliste compte tenu de la capacité de financement de la Commune ; vous n'êtes pas obligé d'avoir tous les secteurs dans le CDMT
- 3) Le PIA constitue la première année du CDMT. Rassurez-vous qu'il y'a corrélation entre les deux tableaux.

Secteur	Activités Principales/Projets	Indicateurs/sources de vérification	Ressources financières (FCFA)			Périodes			Localisations/Observations
			Part de la commune	Partenaires	TOTAL	A1	A2	A3	
Commerce	Construction de 07 magasins de stockage à NGOURA, COLOMINE, WOUMBOU, SAMBA, GUIWA, TONGO GANDIMA et GARGA SARALI ;	Nombre de magasins construits	4 200 000	37 800 000	42 000 000				SAMBA, GUIWA, TONGO GANDIMA, et GARGA SARALI NGOURA, SAMBA, COLOMINE, WOUMBOU, GUIWA, TONGO GANDIMA et GARGA SARALI ; SAMBA, TONGO GANDIMA, GUIWA YANGAMO, WOUMBOU, MBOMBA et GARGA SARALI NGOURA, COLOMINE, WOUMBOU, SAMBA, GUIWA, TONGO GANDIMA et GARGA SARALI ;
	Construction des parcs à bétail de	Nombre de parcs à bétail construits	2 100 000	18 900 000	21 000 000				
	Construction de 07 blocs de 04latrines et de 06 points d'eau pour les marchés de NGOURA, COLOMINE, WOUMBOU, SAMBA, GUIWA, TONGO GANDIMA, et GARGA SARALI.	Nombre de blocs de 04 latrines construits dans les marchés	1 700 000	15 300 000	17 000 000				
	Réfection de 17 salles de classe	Nombre de salles de classe réhabilitées	9 000 000	81 000 000	90 000 000				

Commentaire [P1]:
1) Rassurez-vous que toutes ces activités figurent dans le cadre logique du secteur correspondant (vérifiez la corrélation)
2) Pour 3 ans, je trouve que le CDMT est surchargé. Avec l'ACD, réduire les activités du CDMT de manière à le rendre réaliste compte tenu de la capacité de financement de la Commune ; vous n'êtes pas obligé d'avoir tous les secteurs dans le CDMT
3) Le PIA constitue la première année du CDMT. Rassurez-vous qu'il y'a corrélation entre les deux tableaux.

Secteur	Activités Principales/Projets	Indicateurs/sources de vérification	Ressources financières (FCFA)			Périodes			Localisations/Observations
			Part de la commune	Partenaires	TOTAL	A1	A2	A3	
	Construction et équipement de 05 blocs de 02 salles de classe pour les écoles publiques	Nombre de nouveaux bâtiments et équipement scolaires	10 000 000	100 000 000	110 000 000				WOUNBOU, RIGUE, BONGONE, MALEWA, MBONDA,
	Construction de 15 points d'eau dans les écoles publiques, 06 blocs de 03 latrines, dans les écoles publiques.	Nombre de points d'eau et de latrines construits dans les écoles	8 400 000	72 000 000	84 400 000				(NGOURA, OUDOU, COLOMINE, WOUNBOU, NDOUMBA BELLO, BONGONE, RIGUE, TIKONDI, MALEWA, MBONDA, GOUNTE, BOHANTO, PETIT BELLO, OUANDEN, MBELEMBEKE, GAROUA YAKA)
	Dotation de 29 bacs à ordures pour les écoles primaires et maternelles	Nombre d'écoles équipées de bacs à ordures	1 400 000	13 100 000	14 500 000				Toutes les écoles primaires et maternelles publiques

Commentaire [P1]:

1) Rassurez-vous que toutes ces activités figurent dans le cadre logique du secteur correspondant (vérifiez la corrélation)
 2) Pour 3 ans, je trouve que le CDMT est surchargé. Avec l'ACD, réduire les activités du CDMT de manière à le rendre réaliste compte tenu de la capacité de financement de la Commune ; vous n'êtes pas obligé d'avoir tous les secteurs dans le CDMT
 3) Le PIA constitue la première année du CDMT. Rassurez-vous qu'il y'a corrélation entre les deux tableaux.

Commentaire [P2]: En 3 ans, c'est pas possible, réduire

Secteur	Activités Principales/Projets	Indicateurs/sources de vérification	Ressources financières (FCFA)			Périodes			Localisations/Observations
			Part de la commune	Partenaires	TOTAL	A1	A2	A3	
	Equiper des écoles primaires et maternelles en tables bancs(1496).	Nombre de tables bancs acquis	1 496 000	13 464 000	14 960 000				NGOURA
Santé publique	Réhabilitation et équipement du centre de santé de COLOMINE	PV de réception	3 000 000	22 000 000	25 000 000				COLOMINE
	Construction et équipement du centre de santé de GUIWA YANGMO	PV de réception	6 000 000	54 000 000	60 000 000				GUIWA YANGMO
	dotation de 04 lits pour les CSI.	PV de réception	200 000	1 800 000	2 000 000				TONGO GANDIMA (02) et GARGA SARAL (02).
Enseignement secondaire	Construction de 04 logements d'astreintes pour enseignants :	Nombre de logements d'astreinte construits	3 000 000	27. 000 000	30 000 000				lycée de Guiwa (02) CES de Ngoura (02) CES de Colomine (02) CES de BOHANTO (02)
	Construction et équipement de 02 CETIC à (GUIWA et TONGO) et d'un CES à TONGO.	Nombre de CETIC et de CES construits	PM	PM	PM				GUIWA, TONGO GANDIMA.
	Construction et équipements de 08 blocs de 02 salles de classe dans les établissements d'enseignements secondaires	Nombre de salles de classe construites	14 000 000	130 000 000	144 000 000				Guiwa yangamo (03) ; CES de Ngoura (01) ; CES de COLOMINE (01) CES de BOHANTO (03)
	Construction et équipement 01 salle informatique dans chaque établissement d'enseignement secondaire	Aptitude des élèves en informatique	6 000 000	54 000 000	60 000 000				NGOURA, COLOMINE, BOHANTO, GUIWA YANGAMO

Commentaire [P1]:
1) Rassurez-vous que toutes ces activités figurent dans le cadre logique du secteur correspondant (vérifiez la corrélation)
2) Pour 3 ans, je trouve que le CDMT est surchargé. Avec l'ACD, réduire les activités du CDMT de manière à le rendre réaliste compte tenu de la capacité de financement de la Commune ; vous n'êtes pas obligé d'avoir tous les secteurs dans le CDMT
3) Le PIA constitue la première année du CDMT. Rassurez-vous qu'il y'a corrélation entre les deux tableaux.

Secteur	Activités Principales/Projets	Indicateurs/sources de vérification	Ressources financières (FCFA)			Périodes			Localisations/Observations
			Part de la commune	Partenaires	TOTAL	A1	A2	A3	
	Équipement des établissements d'enseignements secondaires en tables bancs (222).	Ratio salle de classe/tables bancs	400 000	3 600 000	4 000 000				CES de NGOURA, COLOMINE, Lycée GUIWA YANGAM
	Construction de 03 blocs de 04 latrines dans les CES de NGOURA, COLOMINE et BOHANTO	Nombre de blocs de latrines construits	1 200 000	10 800 000	12 000 000				NGOURA, COLOMINE, BOHANTO ;
	Reboisement des CES de NGOURA, COLOMINE, BOHANTO et du Lycée de GUIWA	Nombre d'établissement reboisés	800 000	7 200 000	8 000 000				NGOURA, COLOMINE, BOHANTO, et GUIWA YANGAMO
EMPLOI ET FORMATION PROFESSIONNELLE	Réhabilitation du bâtiment et équipement (machines, tables bancs) de la SAR/SM de NGOURA (les machines)	PV de réception	6 000 000	54 000 000	60 000 000				NGOURA
JEUNESSE	Construction et équipement de 05 centres multifonctionnels de promotion de la jeunesse (CMPJ)	Nombre de CMPJ construits et équipés.	PM	PM	PM				NGOURA, COLOMINE, DOUMBA BELLO, TONGO GANDIMA, GUIWA YANGAMO.
TRAVAUX PUBLICS	Entretien régulier de 218 km des routes communales ;	Longueur des routes entretenues	50 000 000	450 000 000	500 000 000				(CARREFOUR NGOURA-NGOURA, NGOURA-COLOMINE, CARREFOUR COLOMINE-WOUMBOU,

Commentaire [P1]:

- 1) Rassurez-vous que toutes ces activités figurent dans le cadre logique du secteur correspondant (vérifiez la corrélation)
- 2) Pour 3 ans, je trouve que le CDMT est surchargé. Avec l'ACD, réduire les activités du CDMT de manière à le rendre réaliste compte tenu de la capacité de financement de la Commune ; vous n'êtes pas obligé d'avoir tous les secteurs dans le CDMT
- 3) Le PIA constitue la première année du CDMT. Rassurez-vous qu'il y'a corrélation entre les deux tableaux.

Secteur	Activités Principales/Projets	Indicateurs/sources de vérification	Ressources financières (FCFA)			Périodes			Localisations/Observations
			Part de la commune	Partenaires	TOTAL	A1	A2	A3	
									TIKONDI-TONGO GANDIMA, WOUNBOU- MALEWA, WOUNBOU- NDOKAYO
	Réhabilitation du pont sur la rivière OUDOU reliant TONGO GANDIMA à TIKONDI ;	Nombre de ponts réhabilités	5 000 000	45 000 000	50 000 000				NGOURA
	Construction des ponts sur la KADEY à NGOURA et à MALEWA ;	Nombre de ponts construits	PM	PM	PM				NGOURA et MALEWA
AFFAIRES SOCIALES	Appui en matériel aux personnes vulnérables (66 béquilles, 06 chaises roulantes, 28 cannettes et 302 lunettes optiques aux handicapés moteurs et visuels);	Listes des personnes vulnérables ayant bénéficiées des appuis	6 000 000	54 000 000	60 000 000				NGOURA
	Construction d'un centre des affaires sociales à Ngoura	PV de réception	0	30 000 000	30 000 000				NGOURA
TOURISME	Construction de 03 auberges municipales	Nombre d'auberges municipales construites	3 000 000	22 000 000	25 000 000				NGOURA, GUIWA YANGAMO, TONGO GANDIMA, WOUNBOU, COLOMINE,
	Aménagement de sites touristiques	Nombre de sites touristiques aménagés	900 000	8 100 000	9 000 000				(chutes d'eau sur la kadey à COLOMINE, montagne à DEMBARA ; une grotte à TONGO

Commentaire [P1]:
1) Rassurez-vous que toutes ces activités figurent dans le cadre logique du secteur correspondant (vérifiez la corrélation)
2) Pour 3 ans, je trouve que le CDMT est surchargé. Avec l'ACD, réduire les activités du CDMT de manière à le rendre réaliste compte tenu de la capacité de financement de la Commune ; vous n'êtes pas obligé d'avoir tous les secteurs dans le CDMT
3) Le PIA constitue la première année du CDMT. Rassurez-vous qu'il y'a corrélation entre les deux tableaux.

Secteur	Activités Principales/Projets	Indicateurs/sources de vérification	Ressources financières (FCFA)			Périodes			Localisations/Observations
			Part de la commune	Partenaires	TOTAL	A1	A2	A3	
EAU ET ENERGIE	Aménagement de 14 sources dans 11 villages	Nombre de sources aménagées	2 000 000	8 769 000	10 769 000				GANDIMA ; grotte YANGAMO ; grotte GOUDILA)
	Réhabilitation de 54 sources dans 26 villages	Nombre de sources réhabilitées.	600 000	5 400 000	6 000 000				Mbomba (0), Gounté (0), Mbordai (01), Gabon (02), Petit NGaoundéré (02), Ngambadi (02) ; Ngoura (02), Samba (01), Tikondi (01), Colomine (01)
									Samba ,Colomine, Woumbou , Bohanto, Ouanden Gabon, Rigue Ngoengoe Nganganga Mbonda ,Garga Sarali , Petit Ngaoundéré, Tongo Gandima, Deoulé , Gaoua Yaka, Petit Bello), Bambouti, Mbelembeke, Guiwa Yangamo, Mbomba, Gounté,

Commentaire [P1]:
1) Rassurez-vous que toutes ces activités figurent dans le cadre logique du secteur correspondant (vérifiez la corrélation)
2) Pour 3 ans, je trouve que le CDMT est surchargé. Avec l'ACD, réduire les activités du CDMT de manière à le rendre réaliste compte tenu de la capacité de financement de la Commune ; vous n'êtes pas obligé d'avoir tous les secteurs dans le CDMT
3) Le PIA constitue la première année du CDMT. Rassurez-vous qu'il y'a corrélation entre les deux tableaux.

Secteur	Activités Principales/Projets	Indicateurs/sources de vérification	Ressources financières (FCFA)			Périodes			Localisations/Observations
			Part de la commune	Partenaires	TOTAL	A1	A2	A3	
									Oudou, Tiba Ndoumba Bell Bongone, Tikondi
	Réhabilitation de 12 puits dans 07 villages	Nombre de puits réhabilités	2 000 000	22 000 000	24 000 000				(Guiwa Yangamo (02), Bohanto (02), Ouanden (02), Mbordai (01), Sodepa (01), Garga Sarali (03), Petit Ngaoundéré (01);
	Construction de 31 puits dans 31 villages :	Nombre de puits construits	12 000 000	108 000 000	120 000 000				Tous les villages
	Réhabilitation de 02 forages dans 02 localités	Nombre de forages réhabilités	800 000	7 200 000	8 000 000				(Ngoura et Tongo Ngandima);
	Construction de 15 forages dans 17 villages,	Nombre forages construits	12 000 000	108 000 000	120 000 000				Samba (2) ; Ngoura (2) ; Colomine (2), Woumbou (02), Tongo Gandima (02), Guiwa Yangamo (03), Mbomba (01),

Commentaire [P1]:
1) Rassurez-vous que toutes ces activités figurent dans le cadre logique du secteur correspondant (vérifiez la corrélation)
2) Pour 3 ans, je trouve que le CDMT est surchargé. Avec l'ACD, réduire les activités du CDMT de manière à le rendre réaliste compte tenu de la capacité de financement de la Commune ; vous n'êtes pas obligé d'avoir tous les secteurs dans le CDMT
3) Le PIA constitue la première année du CDMT. Rassurez-vous qu'il y'a corrélation entre les deux tableaux.

Secteur	Activités Principales/Projets	Indicateurs/sources de vérification	Ressources financières (FCFA)			Périodes			Localisations/Observations
			Part de la commune	Partenaires	TOTAL	A1	A2	A3	
									Oudou (01), Ndoumba (01), Tikondi (01), Bohanto (02), Ouanden (02), Malewa (02), Sodepa (01), Garoua (01), Sarali (02), Petit Ngaoundéré (03), Garoua Yaka (02), Bambouti (01).
EAU ET ENERGIE (sous secteur énergie)	Extension du réseau électrique AES/SONEL	Nombre de villages électrifiés par AES/SONEL	600 000	5 400 000	6 000 000				NGOURA
MINES, INDUSTRIE ET DEVELOPPEMENT TECHNOLOGIQUE	Appuis en petit matériel à 300 artisans miniers ;	Nombre d'artisans bénéficiaires	5 000 000	45 000 000	50 000 000				NGOURA
DOMAINES ET AFFAIRES FONCIERES	Construction et équipement d'un point focal du MINDAF au sein de la commune	Existence d'un point focal du MINDAF	PM	PM	PM				NGOURA
FEMME ET FAMILLE	Construction et équipement d'un centre de promotion de la femme et de la famille à NGOURA.	Nombre d'infrastructures construites	PM	PM	PM				NGOURA

Commentaire [P1]:
1) Rassurez-vous que toutes ces activités figurent dans le cadre logique du secteur correspondant (vérifiez la corrélation)
2) Pour 3 ans, je trouve que le CDMT est surchargé. Avec l'ACD, réduire les activités du CDMT de manière à le rendre réaliste compte tenu de la capacité de financement de la Commune ; vous n'êtes pas obligé d'avoir tous les secteurs dans le CDMT
3) Le PIA constitue la première année du CDMT. Rassurez-vous qu'il y'a corrélation entre les deux tableaux.

Secteur	Activités Principales/Projets	Indicateurs/sources de vérification	Ressources financières (FCFA)			Périodes			Localisations/Observations
			Part de la commune	Partenaires	TOTAL	A1	A2	A3	
TRAVAIL ET SECURITE SOCIALE	Affiliation de tous les employés communaux à la CNPS	Nombre d'employés affiliés à la CNPS	1 200 000	10 800 000	12 000 000				NGOURA
SPORT ET EDUCATION PHYSIQUE	construction de 05 aires de jeux dans les écoles publiques	Nombre d'aires de jeux construits	7 000 000	23 000 000	30 000 000				COLOMINE, SAMBA, WOUNBOU, GARGA SARALI, TONGO GANDIMA, GUIWA YANGAMO
RECHERCHE SCIENTIFIQUE ET INNOVATIONS	Création de 05 champs d'expérimentation et de multiplication des semences améliorées ;	Nombre de champs créés	1 000 000	9 000 000	10 000 000				NGOURA
TRANSPORT	Construction d'un parking pour poids lourds	PV de réception	784 788	7 063 097	7 847 885				TONGO GANDIMA
POSTES ET TELECOMMUNICATION	Mise en place des antennes relais (Orange, MTN, CAMTEL) dans la commune ;	Qualité de la couverture réseau	PM	PM	PM				NGOURA
Administration territoriale, Décentralisation et Maintien de l'ordre	Construction de 04 centres d'état civil	Nombres de centres d'état civil construits	3 000 000	27 000 000	30 000 000				(GUIWA, TONGO GANDIMA, MALEWA WOUNBOU,).
	Construction d'un hôtel de ville	PV de réception	14 000 000	126 000 000	140 000 000				NGOURA
Communication	Extension du réseau (construction d'antennes relais)	Nombre d'antennes implantées	PM	PM	PM				NGOURA

Commentaire [P1]:

- 1) Rassurez-vous que toutes ces activités figurent dans le cadre logique du secteur correspondant (vérifiez la corrélation)
- 2) Pour 3 ans, je trouve que le CDMT est surchargé. Avec l'ACD, réduire les activités du CDMT de manière à le rendre réaliste compte tenu de la capacité de financement de la Commune ; vous n'êtes pas obligé d'avoir tous les secteurs dans le CDMT
- 3) Le PIA constitue la première année du CDMT. Rassurez-vous qu'il y'a corrélation entre les deux tableaux.

Secteur	Activités Principales/Projets	Indicateurs/sources de vérification	Ressources financières (FCFA)			Périodes			Localisations/Observations
			Part de la commune	Partenaires	TOTAL	A1	A2	A3	
	Construction et équipement d'une radio communautaire	PV de réception	4 000 000	43 000 000	47 000 000				NGOURA
	Création des points de vente	Nombre de points de vente	1 000 000	1 000 000	2 000 000				(NGOURA, GUIWA, TONG GANDIMA).

Commentaire [P1]:

- 1) Rassurez-vous que toutes ces activités figurent dans le cadre logique du secteur correspondant (vérifiez la corrélation)
- 2) Pour 3 ans, je trouve que le CDMT est surchargé. Avec l'ACD, réduire les activités du CDMT de manière à le rendre réaliste compte tenu de la capacité de financement de la Commune ; vous n'êtes pas obligé d'avoir tous les secteurs dans le CDMT
- 3) Le PIA constitue la première année du CDMT. Rassurez-vous qu'il y'a corrélation entre les deux tableaux.

6.2. Cadre sommaire de gestion environnementale

6.2.1. Principaux impacts socio-environnementaux potentiels (principaux impacts positifs, impacts négatifs)

Tableau 6 Cadre sommaire de gestion environnementale

Type de microprojets contenus dans le CDMT	Impacts environnementaux positifs possibles	Impacts environnementaux négatifs possibles (risques environnementaux)	Mesures environnementales d'optimisation	Mesures environnementales d'atténuation
Construction des salles de classes dans la commune de NGOURA	<p>Amélioration de la qualité de l'éducation de base ;</p> <p>Amélioration des conditions d'éducation des jeunes ;</p> <p>Augmentation du taux de scolarisation ;</p>	<p>Conflits fonciers ;</p> <p>Risques liés aux choix du site</p> <p>Conflits fonciers ;</p> <p>Destruction du couvert végétal ;</p> <p>Risque de pollution environnementale ;</p>	<p>Sensibilisation des populations sur la gestion du domaine foncier ;</p> <p>Reboisement des écoles ;</p> <p>Mise en place des bacs à ordures ;</p>	<p>Etude du choix des sites ;</p> <p>Organiser les réunions de concertation avec les populations riveraines ;</p> <p>Reboisement des sites.</p>

Type de microprojets contenus dans le CDMT	Impacts environnementaux positifs possibles	Impacts environnementaux négatifs possibles (risques environnementaux)	Mesures environnementales d'optimisation	Mesures environnementale d'atténuation
Création et construction de 03 CSI à MALEWA, TIKONDI, SAMBA	<p>Facilitation de l'accès aux soins de santé</p> <p>Amélioration des conditions de vie des populations ;</p> <p>Augmentation de la couverture médicale.</p>	<p>Conflits fonciers ;</p> <p>Destruction du couvert végétal ;</p> <p>Risque de pollution environnementale,</p> <p>Pollution de l'air par les poussières dues au transport des matériaux et circulation des engins pendant les travaux ;</p> <p>Perte d'espèces ligneuses dues au dégagement du site ;</p> <p>Pollution liés aux déchets solides générés pendant la réalisation des travaux ;</p>	<p>Sensibilisation des populations sur la gestion du domaine foncier ;</p> <p>Reboisement de l'espace tout autour de l'établissement ;</p> <p>Mise en place des incinérateurs ;</p> <p>Élaboration et mise en place des comités de gestion.</p>	<p>Construire le CSI à un lieu éloigné des habitations ;</p> <p>Organiser les réunions de concertation avec les populations riveraines ;</p> <p>Respecter les règles de sécurité dans les chantiers et arroser pour limiter les poussières.</p> <p>Respecter les règles de sécurité en délimitant les zones de chantier.</p>
<p>Création et construction d'un stade municipale ;</p> <p>Création et construction d'un</p>	<p>Ouverture de la commune sur l'extérieur ;</p> <p>Amélioration des capacités attractives de la</p>	<p>Risques liés à la pollution atmosphérique causée par le dégagement des gaz à effets de serre ;</p>	<p>Sensibilisation des populations sur la gestion du domaine foncier ;</p> <p>Reboisement des alentours de</p>	<p>Organiser les réunions de concertation avec les populations riveraines ;</p> <p>Observer les règles élémentaires de sécurité (port des tenues</p>

Type de microprojets contenus dans le CDMT	Impacts environnementaux positifs possibles	Impacts environnementaux négatifs possibles (risques environnementaux)	Mesures environnementales d'optimisation	Mesures environnementale d'atténuation
<p>à télécentre à NGOURA ;</p> <p>Construction des ponts sur la KADEY à NGOURA et à MALEWA</p>	<p>commune ;</p> <p>Augmentation des sources de revenus de la commune.</p> <p>Facilitation des déplacements.</p>	<p>Conflits fonciers ;</p> <p>Destruction du couvert végétal ;</p> <p>Pollution de l'air par les poussières dues au transport des matériaux et circulation des engins pendant les travaux ;</p> <p>Destruction de l'écosystème.</p>	<p>l'ouvrage ;</p> <p>Mise en place des bacs à ordures ;</p> <p>Mise des places des comités de gestion ;</p> <p>Education environnementale</p>	<p>appropriées;</p> <p>Mettre en place des comités de suivi-évaluation des travaux ;</p> <p>Respecter le périmètre de sécurité.</p>
<p>Construction des forages équipés de pompe manuelle ;</p> <p>Construction des puits aménagés à pompe manuelle ;</p> <p>Aménagement des sources ;</p> <p>Réhabilitation des puits à pompe</p>	<p>Eradication des maladies hydriques</p> <p>Facilitation de l'accès à l'eau potable des populations de la commune ;</p> <p>Proximité des points d'eau potable ;</p>	<p>Risque d'érosion des sols ;</p> <p>Risques de pollution atmosphérique par la poussière ;</p> <p>Contamination du sol, de la nappe phréatique par les huiles de vidange durant les travaux.</p> <p>Risque d'accident durant les travaux</p>	<p>Sensibilisation des populations sur la gestion de l'ouvrage ;</p> <p>- Mise en place des comités de gestion d'eau potables ;</p> <p>- sensibilisation des populations sur les mesures d'hygiène</p>	<p>Reboisement des sites</p> <p>choix du site ;</p> <p>Remise en état des zones d'emprunt ;</p> <p>Respect des mesures de sécurité ;</p>

<i>Type de microprojets contenus dans le CDMT</i>	<i>Impacts environnementaux positifs possibles</i>	<i>Impacts environnementaux négatifs possibles (risques environnementaux)</i>	<i>Mesures environnementales d'optimisation</i>	<i>Mesures environnementale d'atténuation</i>
<i>manuelle endommagés ; Réhabilitation des sources</i>				
<i>Aménagement du parking pour poids lourds à TONG GANDIMA</i>	<i>Limiter les risques d'accident. Amélioration les conditions de vie des populations</i>	<i>Risque d'accident durant les travaux contamination du sol et du sous-sol par les huiles de vidange ; Risques de pollution atmosphérique par la poussière ;</i>	<i>Sensibilisation des usagers sur la sécurité routière ; Mise en place du comité de gestion du parking</i>	<i>reboisement des zones d'emprunt Limiter l'occupation de la chaussée ; Mise en place des mécanismes de protection de l'environnement</i>

6.2.2. Plan sommaire de gestion de l'environnement

Tableau 7 : Plan Sommaire de gestion de l'environnement

ACTIVITES	ACTEURS DE MISE EN ŒUVRE	PERIODES	ACTEURS DE SUIVI	COUTS	OBSERVATIONS
Réalisation des études d'impacts sociaux-environnementaux	Mairie	continu	Conseil municipal PNDP, DDMINEP	PM (pour mémoire)	-
Formation de l'Agent Communal de Développement local aux questions environnementales et au cadre de gestion environnementale et sociale du PNDP	PNDP	2012	DDMINEP ; DDMINAS ; PNDP	PM	-
Formation du comité de suivi du PCD sur les enjeux sociaux environnementaux	PNDP	2012	Délégation MINEP ; Délégation MINAS ; PNDP	PM	-
Utilisation systématique du formulaire d'examen socio environnemental	Agent Communal de Développement	Continu	DD MINEP, DD MINAS, Conseil municipal et PNDP	PM (pour mémoire)	Coût intégré dans la conception des microprojets

Mise en œuvre des mesures environnementales des microprojets	Entrepreneur, comité de suivi du PCD	Continu	DD MINEP, DD MINAS, Conseil municipal et PNDP	PM (pour mémoire)	Respecter les clauses environnementales des DAO
Suivi du plan de gestion environnementale et sociale, et des entrepreneurs	Agent de développement	2012- 2015	DD MINEP ; DD MINAS ; PNDP ; Conseil municipal	PM	-

6.3. Plan d'Investissement Annuel (PIA)

6.3.1. Ressources mobilisables et échéances

Le tableau ci-dessous présente le Budget du PCD pour la première année (2012) ainsi que les sources de financement disponibles et mobilisables.

Tableau 8 Ressources mobilisables et échéances

Secteur	Micro projet /activités	Responsable	Partenaire s	Budget total	Sources de financement					AU TR E	
					Mairie	PNDP	MI NF OF	FAIR MED	BIP2012		PDR-E
	Construction et équipement d'un bloc de deux salles de classe à l'école publique de Woumbou	Commune	PNDP	22 000 000	2 000 000	20 000 000	-	-	-		-
	Construction d'un bloc de deux salles de classe à l'école publique de Petit Bello	Commune	PDR-E	16 000 000	0						
Education de base	Fourniture des mobiliers scolaires PETIT BELO (48 tables bancs, 2 tables, 2 chaises); GAROUA YAKA (48 tables bancs, 2 tables, 2 chaises) ; GARGA SARALI (48 tables bancs, 2 tables, 2 chaises) GUIWA YANGAMO (72 tables bancs, 3 tables, 3 chaises),	Commune	PDR-E	12000000	400000	3 600 000	-	-		8 000 000	-
	Réhabilitation des salles de classe Ecole Publique de Garoua Yaka, (02) ; Ecole Publique Garga Sarali, (03) Ecole Publique Guiwa	Commune	PDR-E	8000000			-	-		8 000000-	-

Secteur	Micro projet /activités	Responsable	Partenaires	Budget total	Sources de financement					AUTRE	
					Mairie	PNDP	MINF OF	FAIR MED	BIP2012		PDR-E
	Yangamo, (03).										
Eau et énergie	Construction de 08 puits équipés de pompe à Tikondi (01), Ngounté (01), Ndoumba Bello (01), Oudou (01), Bohanto (01), Ouanden (01), Mbonda (01), EP Woumbou (01).	Commune	PNDP	36 000 000	3 600 000	32 400 000					
	Aménagement de 05 sources à Ngoura (02), Samba (01), Tikondi (01), Colomine (01).	Commune	PNDP	1 769 577	100 000	1 669 000					
	Construction de 03 puits équipés de pompe à NGOURA (01), COLOMINE, (01), SAMBA (01).	Commune		13 500 000	13500 000						
	Construction de 03 puits équipés de pompe manuelle Ecole Publique de Petit Bélo, (01) ; Ecole Publique Garga Sarali, (01) Ecole Publique Garoua Yaka	Commune	PDR-E	15 000 000						13 500 000	- - -
Eau et Energie (sous secteur énergie)	Extension du réseau d'électrification de NGOURA	Commune	PNDP	6 000 000	600 000	5 400 000					
Agriculture	Appuis à 01 GIC à NGOURA (GIC Beli Ndele)	Commune	BIP	1 000 000	-		-	-	1000000	-	-

Secteur	Micro projet /activités	Responsable	Partenaires	Budget total	Sources de financement					AUTRE	
					Mairie	PNDP	MINF OF	FAIR MED	BIP2012		PDR-E
Elevage	Construction de 01 PARC vaccinogène à GUIWA YANGAMO	Commune	PNDP	7600000	760 000	6 840 000	-	-	-	-	-
	Réfection de la boucherie de Garga Sarali	Commune	PNDP	275 000		275 000					
	Construction de 02 aires d'abattage à SAMBA, TONGO GANDIMA	Commune	PNDP	4 000 000	4 000 000						
Emploi et formation professionnel	Equipement de la SAR/SM NGOURA (120 tables bancs)	Commune	BIP	4 000 000			-	-	4000000		-
Transport	Aménagement d'un parking pour poids lourds TONGO GANDIMA	Commune	PNDP	7 847 885	784 788.5	7 063 066.5	-	-	-	-	-
TOTAL GENERAL				155 644 462	25 744 885	76 847 066			5 000 000	500 000	

6.3.2. Programmation annuelle des projets prioritaires

Le tableau ci-dessous présente le Programmation annuelle des Projets prioritaires pour l'année 2012.

Tableau 9 : Programmation annuelle des Projets prioritaires

Secteur	Activités principales	Activités	Tâches	Responsable	Partenaires	Ressources			Délais				Localisations	
						H	M	F	T1	T2	T3	T4		
Education de base	Construction d'un bloc de deux salles de classe jumelée et d'un bloc de quatre latrines	étude de faisabilité ;	- mobilisation de l'équipe technique - collecte et analyse des données - montage de la requête de financement	Commune	PDRE, autres	X		X				X	Ecole Publique PETIT BELO (01), Ecole Publique de WOUNBOU (01)	
		mobilisation des ressources	collecte des fonds et ressources nécessaires	Commune		X	X	X				X		
		Passation du marché	- montage et lancement de l'appel d'offre - sélection du prestataire	Commune	MINEPAT, PNDP, autres	X			X					X
		Exécution et réception	- exécution du projet ; - suivi-évaluation ; - réception	Commune	MINEPAT, PNDP, autres	X	X	X						X
Education de base	Fourniture des mobiliers scolaires	étude de faisabilité ;	- mobilisation de l'équipe technique - collecte et analyse des données - montage de la requête de financement	Commune	MINEPAT, PNDP, autres	X			X				PETIT BELO (48 tables bancs, 2 tables, 2 chaises); GAROUA YAKA (48 tables bancs, 2 tables, 2 chaises) ; GARGA SARALI (48 tables bancs, 2 tables, 2 chaises) GUIWA	
		mobilisation des	collecte des fonds et ressources	Commune	MINEPAT, PNDP, autres	X	X	X				X		

		des données - montage de la requête de financement											
		mobilisation des ressources	collecte des fonds et ressources nécessaires	Commune	MINEPAT, PNDP	X	X	X					X
		Passation du marché	- montage et lancement de l'appel d'offre - sélection du prestataire	Commune	MINEPAT, PNDP	X		X					X
		Exécution et réception	-exécution du projet ; - suivi-évaluation ; - réception	Commune	MINEPAT, PNDP	X		X					X
	Extension du réseau d'électrification	étude de faisabilité	-mobilisation de l'équipe technique - collecte et analyse des données - montage de la requête de financement	Commune	MINEPAT, PNDP	X		X				X	
		mobilisation des ressources	collecte des fonds et ressources nécessaires	Commune	MINEPAT, PNDP	X	X	X					X
		Passation du marché	- montage et lancement de l'appel d'offre - sélection du prestataire	Commune	MINEPAT, PNDP	X		X					X
		Exécution et réception	-exécution du projet ; - suivi-évaluation ; - réception	Commune	MINEPAT, PNDP	X		X					X
													Ngoura

Education de base	Réhabilitation des salles de classe	étude de faisabilité	-mobilisation de l'équipe technique - collecte et analyse des données - montage de la requête de financement	Commune	MINEPAT, PNDP, autres	X		X					X	Ecole Publique de Garoua Yaka , (02) ; Ecole Publique Garga Sarali, (03) Ecole Publique Guiwa Yangamo, (03) SAR/SM NGOURA (120 tables bancs)
		mobilisation des ressources	collecte des fonds et ressources nécessaires	Commune	MINEPAT, PNDP, autres	X	X	X					X	
		Passation du marché	- montage et lancement de l'appel d'offre - sélection du prestataire	Commune		X		X					X	
		Exécution et réception	- exécution du projet ; - suivi-évaluation ; - réception	Commune	MINEFOP, PDR-ES autres	X	X	X					X	
Elevage, Pêche et industrie animale	Construction de 02 aires d'abattage	étude de faisabilité	-mobilisation de l'équipe technique - collecte et analyse des données	Commune	MINEPAT, PNDP, autres	X		X					X	SAMABA et TONGO GANDIAMA
		mobilisation des ressources	collecte des fonds et ressources nécessaires	Commune	MINEPAT, PNDP, autres	X		X					X	
		Passation du marché	- montage et lancement de l'appel d'offre - sélection du prestataire	Commune		X	X	X					X	
		Exécution et réception	- exécution du projet ; - suivi-évaluation ;	Commune	MINEPAT, PNDP, autres	X		X					X	

	Construction d'un parc vaccino-gène	étude de faisabilité ;	- mobilisation de l'équipe technique - collecte et analyse des données - montage de la requête de financement	Commune	MINEPAT, PNDP, autres	X		X						X	GUIWA YANGAMO
		mobilisation des ressources	collecte des fonds et ressources nécessaires	Commune	MINEPAT, PNDP, autres	X	X	X						X	
		Passation du marché	- montage et lancement de l'appel d'offre - sélection du prestataire	Commune		X		X					X		
		Exécution et réception	- exécution du projet ; - suivi-évaluation ; - réception	Commune	MINEPAT, PNDP, autres	X	X	X						X	
	- suivi-évaluation ; - réception														
EMPLOI ET FORMATION PROFESSIONNELLE	Equipement de la SAR/SM	étude de faisabilité ;	- mobilisation de l'équipe technique - collecte et analyse des données - montage de la requête de financement	Commune	MINEPAT, PNDP, autres	X		X						X	NGOURA
		mobilisation des ressources	collecte des fonds et ressources nécessaires	Commune	MINEPAT, PNDP, autres	X	X	X						X	
		Passation du marché	- montage et lancement de l'appel d'offre	Commune		X		X					X		

			- sélection du prestataire																
		Exécution et réception	- exécution du projet ; - suivi-évaluation ; - réception	Commune	MINEPAT, PNDP, autres	X	X	X									X		
TRANSPORT	Aménagement d'un parking pour poids lourds	étude de faisabilité ;	- mobilisation de l'équipe technique	Commune	MINEPAT, PNDP, autres	X		X									X		
			- collecte et analyse des données - montage de la requête de financement																
		mobilisation des ressources	collecte des fonds et ressources nécessaires	Commune		X	X	X										X	
		Passation du marché	- montage et lancement de l'appel d'offre - sélection du prestataire	Commune	MINEPAT, PNDP, autres	X			X										X
		Exécution et réception	- exécution du projet ; - suivi-évaluation ; - réception	Commune	MINEPAT, PNDP, autres	X	X	X											X
TONGO GANDIMA																			

6.3.3. PLANIFICATION STRATEGIQUE

Vision et objectif du PCD

Pouvant être assimilé au carnet de santé de la commune, le PCD se veut être un instrument d'action et de prévision visant à induire des changements dans le mode de gestion du développement de la commune

6.3.4. Plan de passation des marchés

Le tableau ci-dessous présente le Plan des Marchés du PIA de NGOURA

Tableau 10: Plan de passation des marchés

Désignations	Montant total	Date montage du DAO	Date de lancement du marche	Date de sélection du prestataire
Construction d'un bloc de deux salles de classe jumelée et d'un bloc de quatre latrines à Ecole Publique PETIT BELO (01) Ecole Publique de WOUMBOU	34000000	06/08/2012	09/09/2012	09/10/2012
Fourniture des mobiliers scolaires PETIT BELO (48 tables bancs, 2 tables, 2 chaises); GAROUA YAKA (48 tables bancs, 2 tables, 2 chaises) ; GARGA SARALI (48 tables bancs, 2 tables, 2 chaises) GUIWA YANGAMO (72 tables bancs, 3 tables, 3 chaises), EP Woumbou (120 tables bancs).	12000000	07/08/2012	09/09/2012	09/10/2012
Réhabilitation des salles de classe Ecole Publique de Garoua Yaka, (02) ; Ecole Publique Garga Sarali, (03) Ecole Publique Guiwa Yangamo, (03) SAR/SM NGOURA (120 tables bancs)	8000000	11/09/2012	25/06/2011	10/07/2011
Construction des puits équipés d'une pompe manuelle Ecole Publique de Petit Bello, (01) ; Ecole Publique Garga Sarali, (01) Ecole Publique Garoua Yaka, (01) NGOURA (01), COLOMINE, (01), SAMBA (01), Tikondi (01), Gounté (01), Ndoumba Bello (01), Oudou (01), Bohanto (01), Ouanden (01), Mbonda (01) EP Woumbou (01)	67500000	15/09/2012	22/09/2012	15/10/2012
Aménagement de 05 sources. Ngoura (02) Samba (01) Colomine (01) Tokondi (01)	1769577	15/09/2012	22/09/2012	15/10/2012
Extension du réseau électrification de Ngoura	6000000	15/09/2012	22/09/2012	15/10/2012
Construction d'un parc vaccinogène GUIWA YANGAMO	7600000	20/09/2012	27/09/2012	20/10/2012
Construction de 02 aires d'abattage	4 000 000	30/09/2012	25/10/2012	20/11/12
Réhabilitation de la boucherie de Garga Sarali	275 000	30/09/2012	25/10/2012	20/11/12
Equipement de la SAR/SM NGOURA	4000000	30/09/2012	09/10/2012	15/10/2012
Aménagement d'un parking pour poids lourds TONGO GANDIMA	7847885	05/10/2012	15/10/2012	20/11/2012
Total	152957462			

VII- MÉCANISME DE SUIVI-ÉVALUATION

Pour pouvoir apprécier et mesurer le niveau de réalisation de la planification, et réfléchir aux objectifs de la campagne suivante, un comité restreint élargi aux représentants des autres acteurs importants (associations, autorités traditionnels, couches vulnérables, services déconcentrés et Exécutif communal) est mis sur pied.

7.1. Attributions du comité de suivi évaluation du PCD

Le comité de suivi évaluation du PCD a pour fonction d'offrir au Maître d'ouvrage et aux parties prenantes des informations en temps réel et régulier sur les progrès ou l'absence de progrès dans l'atteinte des résultats recherchés.

7.2. Composition du comité de suivi évaluation

Le comité de suivi-évaluation du PCD, dont la mise en place fera l'objet d'un arrêté municipal sera composé ainsi qu'il suit :

- Un Président
- Un vice Président
- Un Secrétaire
- Un vice Secrétaire
- 04 Membres
- Les Représentants des associations des communautés à la base
- Un Représentant des Chefs traditionnels
- Des représentants du conseil municipal
- Des Représentants des services déconcentrés de l'Etat(Sectoriels)
 - *MINEPAT*
 - *MINSANTE*
 - *MINJEUNE*
 - *MINFOF*
 - *MINEPIA*
 - *MINADER*
 - *MINESEC*
 - *MINEDUB*
- *Et des personnes ressources.*

7.3. Les acteurs de la mise en œuvre du PCD

Les acteurs de la mise en œuvre du PCD sont les habitants de la commune représentés par le comité de suivi du PCD (CSE) dont la principale attribution est de s'assurer que le plan s'exécute selon la programmation prévue.

7.4. Indicateurs de Suivi et d'évaluation par rapport au PIA

Le comité de suivi évaluation du PCD a pour fonction d'offrir au Maître d'ouvrage et aux parties prenantes des informations en temps réel et régulier sur les progrès ou l'absence de progrès dans l'atteinte des résultats recherchés.

Tableau 12 : Indicateurs de suivi par rapport au PIA

Secteur	Micro projet /activités	Indicateur de suivi
Eau et énergie	Construction de 15 puits équipés de pompe manuelle à Ecole Publique de Petit Bello, (01) ; Ecole Publique Garga Sarali, (01) Ecole Publique Garoua Yaka, (01) NGOURA (01), COLOMINE, (01), SAMBA (01), Tikondi (01), Gounté (01), Ndoumba Bello (01), Oudou (01), Bohanto (01), Ouanden (01), Mbonda (01)	Nombre de puits à pompe manuelle construits et fonctionnels
Sous-secteur énergie	Extension du réseau électrique de Ngoura	Nombre de nouveaux poteaux implantés ; Longueur câble électrique ajoutée
Education de base	Construction de 04 salles de classe dont (02) à l'EPP de WOUMBOU et (02) à l'EPP de PETIT BELO	Nombre de salle de classe construite et opérationnelle
	Equipement des établissements scolaires en table-bancs	Nombre de table bancs disponible dans les établissements scolaires
	Réhabilitation de 04 salles de classe de l'EPP GAROUA YAKA et l'EPP de BOHANTO.	Nombre de salle de classe réhabilité
Elevage, pêche et industries animales	Construction d'un parc vaccino-gène à GUIWA YANGAMO	Fonctionnalité du parc vaccino-gène
	Construction de 02 aires d'abattage à SAMABA et à TONGO GANDIAMA	Nombre d'aires d'abattage construits
	Réfection de la boucherie de GARGA SARALI	
Emploi et formation professionnelle	Equipement de la SAR/SM de NGOURA en tables banc (120)	PV de réception
Agriculture	Appuis financiers à 7 GIC	Nombre de GIC financés
	Réhabilitation du poste agricole de NGOURA	Poste agricole réhabilité
Transport	Aménagement du parking pour gros porteurs à TONGO GANDIAMA	PV de réception

7.5. Dispositif, outils et fréquence du reporting

Des rapports mensuels seront élaborés en fonction du niveau d'évolution des microprojets et mis à la disposition de l'exécutif municipal pour appréciation.

7.6. Mécanisme de préparation du PIA et de révision du PCD

Le Plan d'Investissement Annuel (PIA) est préparé au début de chaque année par l'exécutif municipal en collaboration avec les sectoriels représentés dans la commune à travers une évaluation des activités écoulées, une évaluation des sources disponibles et l'identification des projets à inscrire dans le nouveau PIA.

Le CDMT sera actualisé tous les trois ans afin d'actualiser les données de la commune et d'élaborer un nouveau plan d'action pour les trois années à venir.

***VIII- PLAN DE COMMUNICATION SUR LA
MISE EN ŒUVRE DU PCD***

7.6.1. Plan de communication sur la mise en œuvre du PCD

Dans la stratégie de communication communale, l'achèvement de l'élaboration du PCD de NGOURA fera l'objet d'une large diffusion médiatique. Dans sa phase de mise œuvre, le comité de suivi diffusera des rapports d'activité sur le niveau d'avancement des travaux par rapport aux objectifs à atteindre.

Cette communication se fera à deux niveaux ; en interne et externe comme le démontre le tableau

Tableau 13 Communication interne et externe

<i>Objectifs</i>	<i>Activité</i>	<i>Emetteur</i>	<i>Récepteur</i>	<i>Voies de communication</i>	<i>Indicateurs</i>
<i>Assurer la maîtrise et le suivi du PCD par l'exécutif et le personnel communal</i>	<i>Mise en place d'un service communal de communication</i>	<i>SG</i>	<i>Exécutif communal, personnel communal</i>	<i>Réunion du personnel, atelier</i>	<i>Un responsable de la communication est nommé.</i>
<i>Informar les autorités compétentes sur les activités en cours et à venir.</i>	<i>Diffusion des rapports d'activités.</i>	<i>SG, ACD Responsable communication</i>	<i>Préfet Sectoriels</i>	<i>Rapports d'activités</i>	<i>Lettres de transmission</i>
<i>Impliquer les populations dans la mise en œuvre du PCD</i>	<i>Réunions d'information</i>	<i>Conseillers municipaux</i>	<i>populations</i>	<i>PCD</i>	<i>Niveau d'information des populations</i>
<i>Sensibiliser et impliquer les partenaires au développement local.</i>	<i>Atelier d'information et diffusion des rapports d'activités.</i>	<i>Maire Responsable communication</i>	<i>Programmes, ONG, Projets, Bailleurs de fonds</i>	<i>Réunion d'information avec les Partenaires ; Rapport d'activité</i>	<i>PV Rapport d'activités diffusées.</i>
<i>Rechercher des financements pour la mise en œuvre du PCD</i>	<i>Plaidoyer auprès des bailleurs, Programmes, Projets d'appuis au développement</i>	<i>Maire</i>	<i>Partenaires</i>	<i>Bulletin d'information</i>	<i>Nombre de financements obtenus</i>

CONCLUSION

CONCLUSION

Arrivée au terme du processus de planification communal, il ressort que la commune de Ngoura connaît de nombreux problèmes relatifs à l'accès aux services sociaux. Elle est aussi confrontée à un taux de chaumage très élevé.

La mise en œuvre du plan de développement de cette commune nous a permis d'identifier, d'analyser les causes de ces problèmes et de ressortir les axes stratégiques sur lesquelles, la commune peut agir à court, moyen et long terme.

Le processus de planification enclenché dans commune de Ngoura depuis le mois de juillet 2001 par les disposition prévus par le PNDP, au terme de ce processus s'en est suivi une planification stratégique et opérationnelle qui permettra à la commune de Ngoura de disposer du plan de développement communal (PCD).

Ce document vient répondre aux difficultés que rencontrent la communauté de Ngoura et donner un espoir pour l'avenir de la commune.

Pour le suivi et la pérennité des actions qui seront entreprises, des comités de ont été installés dans les zones urbaine et dans tous les villages de la commune de Ngoura. Ils ont été mis en place pour assurer le pilotage et la mise œuvre de l'évaluation des actions du PCD.

Le développement de cette localité se repose sur ce PCD, qui sera désormais l'outil par excellence du gouvernement, des bailleurs des fonds et de la commune elle-même détenteur du PCD.

BIBLIOGRAPHIE

MINEPAT, 2011. Document de stratégie pour la croissance et l'emploi (DSCE)

DD MINEDUB, 2011. Document statistique des établissements scolaires 2011-2012

DD/MNESEC/CS. 2011. Document statistique des établissements scolaires 2011-2012

JOURNAL BIP 2012

RGPH N°3. Recensement général des populations et de l'habitat

Mairie de NGOURA, 2011. Comptes administratifs 2007

Mairie de NGOURA 2011. Budgets 2007, 2008, 2009

Mairie de NGOURA, 2012. Plan de campagne 2012

ANNEXES

FICHES DES PROJETS DU PIA

FICHE DE PROJET N°1 : Construction d'un bloc de 2 salles de classe à PETIT BELLO			
1		Mois	Année
Date d'établissement		2012	En cours
2	INFORMATIONS SUR LE PROJET		
Nom de la Commune bénéficiaire		NGOURA	
Département		Lom et Djérem	
Région		Est	
Titre du Projet		Construction d'un bloc de 2 salles de classe à PETIT BELLO	
3	Financement du PROJET (sur 1 an)		
Projet financé par PDR-E			Montants
			18 000 000
Contribution sur budget Communal			
Contribution sur budget de l'Etat			
Autres cofinancements confirmés			
Montant sollicité			
Total			18 000 000
4	OBJECTIFS DU PROJET		
Groupes cibles bénéficiaires		Population de PETIT BELLO	
Problèmes à résoudre		Difficulté d'accès à une éducation de base de qualité	
Objectifs globaux		Faciliter l'accès à une éducation de base de qualité	
Objectifs spécifiques		<ul style="list-style-type: none"> - Accroître les capacités en infrastructures et équipements scolaires ; - Accroître l'effectif en personnel enseignant qualifié ; - Sensibiliser les parents sur la nécessité d'envoyer les enfants à l'école ; - Améliorer le cadre de vie des enseignants ; 	
Résultats attendus		Deux salles de classe sont construites	
Activités		<ul style="list-style-type: none"> - Etude de faisabilité et étude technique ; - Passation du marché ; - Exécution ; - Réception 	
5	LIEN AVEC LA PROGRAMMATION		
Orientations		Description	
PCD			
Stratégie sectorielle		Faciliter l'accès à un enseignement de base de qualité	
Politique nationale (DSCE)		Améliorer l'accès et l'équité dans l'éducation de base	
Autres à préciser			
6	COMPLEMENTARITE AVEC AUTRES INTERVENANTS		
Titre		Bailleur (s)	Terminé
			En cours
			Cocher
		PDR-ES	X

FICHE DE PROJET N°3 : Réhabilitation de 3 salles de classe à GUIWA YANGAMO				
1	Date d'établissement	Mois	Année	Observations
			2012	En cours
2	INFORMATIONS SUR LE PROJET			
	Nom de la Commune bénéficiaire	NGOURA		
	Département	Lom et Djérem		
	Région	Est		
	Titre du Projet	Réhabilitation de 3 salles de classe à GUIWA YANGAMO		
3	Financement du PROJET (sur 1 an)			
	Projet financé par PDR-E	Montants		10 000 000
	Contribution sur budget Communal			
	Contribution sur budget de l'Etat			
	Autres cofinancements confirmés			
	Montant sollicité			
	Total			10 000 000
4	OBJECTIFS DU PROJET			
	Groupes cibles bénéficiaires	Population de GUIWA GARGA SARALI		
	Problèmes à résoudre	Difficulté d'accès à une éducation de base de qualité		
	Objectifs globaux	Faciliter l'accès à une éducation de base de qualité		
	Objectifs spécifiques	<ul style="list-style-type: none"> - Accroître les capacités en infrastructures et équipements scolaires ; - Accroître l'effectif en personnel enseignant qualifié ; - Sensibiliser les parents sur la nécessité d'envoyer les enfants à l'école ; - Améliorer le cadre de vie des enseignants ; 		
	Résultats attendus	TROIS salles de classe sont réhabilitées		
	Activités	<ul style="list-style-type: none"> - Etude de faisabilité et étude technique ; - Passation du marché ; - Exécution ; - Réception 		
5	LIEN AVEC LA PROGRAMMATION			
	Orientations	Description		
	PCD			
	Stratégie sectorielle	Faciliter l'accès à un enseignement de base de qualité		
	Politique nationale (DSCE)	Améliorer l'accès et l'équité dans l'éducation de base		
	Autres à préciser			
6	COMPLEMENTARITE AVEC AUTRES INTERVENANTS			
	Titre	Bailleur (s)	Terminé	En cours
			Cocher	
		PDR-ES		X

FICHE DE PROJET N°4 : Réhabilitation de 3 salles de classe à l'école publique de GARGA SARALI

1		Mois	Année	Observations
Date d'établissement			2012	En cours
2	INFORMATIONS SUR LE PROJET			
Nom de la Commune bénéficiaire		NGOURA		
Département		Lom et Djérem		
Région		Est		
Titre du Projet		Réhabilitation de 3 salles de classe à GARGA SARALI		
3	Financement du PROJET (sur 1 an)			
Projet financé par PDR-E			Montants	
			10 000 000	
Contribution sur budget Communal				
Contribution sur budget de l'Etat				
Autres cofinancements confirmés				
Montant sollicité				
Total			10 000 000	
4	OBJECTIFS DU PROJET			
Groupes cibles bénéficiaires		Population de GARGA SARALI		
Problèmes à résoudre		Difficulté d'accès à une éducation de base de qualité		
Objectifs globaux		Faciliter l'accès à une éducation de base de qualité		
Objectifs spécifiques		<ul style="list-style-type: none"> - Accroître les capacités en infrastructures et équipements scolaires ; - Accroître l'effectif en personnel enseignant qualifié ; - Sensibiliser les parents sur la nécessité d'envoyer les enfants à l'école ; - Améliorer le cadre de vie des enseignants ; 		
Résultats attendus		TROIS salles de classe sont réhabilitées		
Activités		<ul style="list-style-type: none"> - Etude de faisabilité et étude technique ; - Passation du marché ; - Exécution ; - Réception 		
5	LIEN AVEC LA PROGRAMMATION			
Orientations		Description		
PCD				
Stratégie sectorielle		Faciliter l'accès à un enseignement de base de qualité		
Politique nationale (DSCE)		Améliorer l'accès et l'équité dans l'éducation de base		
Autres à préciser				
6	COMPLEMENTARITE AVEC AUTRES INTERVENANTS			
Titre		Bailleur (s)	Terminé	En cours
			Cocher	
		PDR-EST		X

FICHE DE PROJET N°5 : Réhabilitation d'un bloc de 2 salles de classe à l'école publique de GAROUA YAKA

1		Mois	Année	Observations
Date d'établissement			2012	En cours
2	INFORMATIONS SUR LE PROJET			
Nom de la Commune bénéficiaire		NGOURA		
Département		Lom et Djérem		
Région		Est		
Titre du Projet		Réhabilitation d'un bloc de 2 salles de classe à l'école publique de GAROUA YAKA		
3	Financement du PROJET (sur 1 an)			
Projet financé par PDR-E			Montants	
			8 000 000	
Contribution sur budget Communal				
Contribution sur budget de l'Etat				
Autres cofinancements confirmés				
Montant sollicité				
Total			8 000 000	
4	OBJECTIFS DU PROJET			
Groupes bénéficiaires		cible Population de GAROUA YAKA		
Problèmes à résoudre		Difficulté d'accès à une éducation de base de qualité		
Objectifs globaux		Faciliter l'accès à une éducation de base de qualité		
Objectifs spécifiques		<ul style="list-style-type: none"> - Accroître les capacités en infrastructures et équipements scolaires ; - Accroître l'effectif en personnel enseignant qualifié ; - Sensibiliser les parents sur la nécessité d'envoyer les enfants à l'école ; - Améliorer le cadre de vie des enseignants ; 		
Résultats attendus		deux salles de classe sont réhabilitées		
Activités		<ul style="list-style-type: none"> - Etude de faisabilité et étude technique ; - Passation du marché ; - Exécution ; - Réception 		
5	LIEN AVEC LA PROGRAMMATION			
Orientations		Description		
PCD				
Stratégie sectorielle		Faciliter l'accès à un enseignement de base de qualité		
Politique nationale (DSCE)		Améliorer l'accès et l'équité dans l'éducation de base		
Autres à préciser				
6	COMPLEMENTARITE AVEC AUTRES INTERVENANTS			
Titre		Bailleur (s)	Terminé	En cours
			Cocher	
		PDR-EST		X

FICHE DE PROJET N°6 : Fourniture des mobiliers scolaires (48 tables banc, 02 tables, 02 chaises) à l'école publique de GAROUA YAKA

1		Mois	Année	Observations
Date d'établissement			2012	En cours
2	INFORMATIONS SUR LE PROJET			
Nom de la Commune bénéficiaire		NGOURA		
Département		Lom et Djérem		
Région		Est		
Titre du Projet		Fourniture des mobiliers scolaires (48 tables banc, 02 tables, 02 chaises) à l'école publique de GAROUA YAKA		
3	Financement du PROJET (sur 1 an)			
Projet financé par PDR-E			Montants	
Contribution sur budget Communal				
Contribution sur budget de l'Etat				
Autres cofinancements confirmés				
Montant sollicité				
Total				
4	OBJECTIFS DU PROJET			
Groupes cibles bénéficiaires		Population de GAROUA YAKA		
Problèmes à résoudre		Difficulté d'accès à une éducation de base de qualité		
Objectifs globaux		Faciliter l'accès à une éducation de base de qualité		
Objectifs spécifiques		<ul style="list-style-type: none"> - Accroître les capacités en infrastructures et équipements scolaires ; - Accroître l'effectif en personnel enseignant qualifié ; - Sensibiliser les parents sur la nécessité d'envoyer les enfants à l'école ; - Améliorer le cadre de vie des enseignants ; 		
Résultats attendus		L'école publique de GAROUA YAKA est équipée.		
Activités		<ul style="list-style-type: none"> - Etude de faisabilité et étude technique ; - Passation du marché ; - Exécution ; - Réception 		
5	LIEN AVEC LA PROGRAMMATION			
Orientations		Description		
PCD				
Stratégie sectorielle		Faciliter l'accès à un enseignement de base de qualité		
Politique nationale (DSCE)		Améliorer l'accès et l'équité dans l'éducation de base		
Autres à préciser				
6	COMPLEMENTARITE AVEC AUTRES INTERVENANTS			
Titre		Bailleur (s)	Terminé	En cours
			Cocher	
		PDR-EST		X

FICHE DE PROJET N°7 : Fourniture des mobiliers scolaires (48 tables banc, 02 tables, 02 chaises) à l'école publique de PETIT BELO

1	Mois	Année	Observations
Date d'établissement		2012	En cours

2 INFORMATIONS SUR LE PROJET

Nom de la Commune bénéficiaire	NGOURA
Département	Lom et Djérem
Région	Est
Titre du Projet	Fourniture des mobiliers scolaires (48 tables banc, 02 tables, 02 chaises) à l'école publique de PETIT BELIO

3 Financement du PROJET (sur 1 an)

Projet financé par PDR-E	Montants
Contribution sur budget Communal	
Contribution sur budget de l'Etat	
Autres cofinancements confirmés	
Montant sollicité	
Total	

4 OBJECTIFS DU PROJET

Groupes bénéficiaires	cible	Population de PETIT BELLO
Problèmes à résoudre		Difficulté d'accès à une éducation de base de qualité
Objectifs globaux		Faciliter l'accès à une éducation de base de qualité
Objectifs spécifiques		<ul style="list-style-type: none"> - Accroître les capacités en infrastructures et équipements scolaires ; - Accroître l'effectif en personnel enseignant qualifié ; - Sensibiliser les parents sur la nécessité d'envoyer les enfants à l'école ; - Améliorer le cadre de vie des enseignants ;
Résultats attendus		L'école publique de PETIT BELLO est équipée.
Activités		<ul style="list-style-type: none"> - Etude de faisabilité et étude technique ; - Passation du marché ; - Exécution ; - Réception

5 LIEN AVEC LA PROGRAMMATION

Orientations	Description
PCD	
Stratégie sectorielle	Faciliter l'accès à un enseignement de base de qualité
Politique nationale (DSCE)	Améliorer l'accès et l'équité dans l'éducation de base
Autres à préciser	

6 COMPLEMENTARITE AVEC AUTRES INTERVENANTS

Titre	Bailleur (s)	Terminé	En cours
		Cocher	
	PDR-EST		X

FICHE DE PROJET N°8 : Fourniture des mobiliers scolaires (48 tables banc, 02 tables, 02 chaises) à l'école publique de GARGA SARALI

1		Mois	Année	Observations
Date d'établissement			2012	En cours
2	INFORMATIONS SUR LE PROJET			
Nom de la Commune bénéficiaire		NGOURA		
Département		Lom et Djérem		
Région		Est		
Titre du Projet		Fourniture des mobiliers scolaires (48 tables banc, 02 tables, 02 chaises) à l'école publique de GARGA SARALI		
3	Financement du PROJET (sur 1 an)			
Projet financé par PDR-E			Montants	
Contribution sur budget Communal				
Contribution sur budget de l'Etat				
Autres cofinancements confirmés				
Montant sollicité				
Total				
4	OBJECTIFS DU PROJET			
Groupes bénéficiaires		cible Population de GARGA SARALI		
Problèmes à résoudre		Difficulté d'accès à une éducation de base de qualité		
Objectifs globaux		Faciliter l'accès à une éducation de base de qualité		
Objectifs spécifiques		<ul style="list-style-type: none"> - Accroître les capacités en infrastructures et équipements scolaires ; - Accroître l'effectif en personnel enseignant qualifié ; - Sensibiliser les parents sur la nécessité d'envoyer les enfants à l'école ; - Améliorer le cadre de vie des enseignants ; 		
Résultats attendus		L'école publique de GARGA SARALI est équipée.		
Activités		<ul style="list-style-type: none"> - Etude de faisabilité et étude technique ; - Passation du marché ; - Exécution ; - Réception 		
5	LIEN AVEC LA PROGRAMMATION			
Orientations		Description		
PCD				
Stratégie sectorielle		Faciliter l'accès à un enseignement de base de qualité		
Politique nationale (DSCE)		Améliorer l'accès et l'équité dans l'éducation de base		
Autres à préciser				
6	COMPLEMENTARITE AVEC AUTRES INTERVENANTS			
Titre		Bailleur (s)	Terminé	En cours
			Cocher	
		PDR-EST		X

FICHE DE PROJET N°9 : Fourniture des mobiliers scolaires (120 tables banc,) à la SAR/SM NGOURA

1	Mois	Année	Observations
Date d'établissement		2012	En cours
2	INFORMATIONS SUR LE PROJET		
Nom de la Commune bénéficiaire		NGOURA	
Département		Lom et Djérem	
Région		Est	
Titre du Projet		Fourniture des mobiliers scolaires (48 tables banc, 02 tables, 02 chaises) à l'école publique de GARGA SARALI	
3	Financement du PROJET (sur 1 an)		
Projet financé par PDR-E			Montants
			4 000 000
Contribution sur budget Communal			
Contribution sur budget de l'Etat			
Autres cofinancements confirmés			
Montant sollicité			
Total			4 000 000
4	OBJECTIFS DU PROJET		
Groupes bénéficiaires	cible	Population de NGOURA	
Problèmes à résoudre		Difficulté d'accès à une éducation de base de qualité	
Objectifs globaux		Faciliter l'accès à une éducation de base de qualité	
Objectifs spécifiques		<ul style="list-style-type: none"> - Accroître les capacités en infrastructures et équipements scolaires ; - Accroître l'effectif en personnel enseignant qualifié ; - Sensibiliser les parents sur la nécessité d'envoyer les enfants à l'école ; - Améliorer le cadre de vie des enseignants ; 	
Résultats attendus		La SAR/SM de NGOURA est équipée.	
Activités		<ul style="list-style-type: none"> - Etude de faisabilité et étude technique ; - Passation du marché ; - Exécution ; - Réception 	
5	LIEN AVEC LA PROGRAMMATION		
Orientations		Description	
PCD			
Stratégie sectorielle		Faciliter l'accès à un enseignement de base de qualité	
Politique nationale (DSCE)		Améliorer l'accès et l'équité dans l'éducation de base	
Autres à préciser			
6	COMPLEMENTARITE AVEC AUTRES INTERVENANTS		
Titre	Bailleur (s)	Terminé	En cours
		Cocher	
	BIP		X

FICHE DE PROJET N°10 : Fourniture des mobiliers scolaires (72 tables banc, 3 tables, 3 chaises à l'école Publique de Guiwa Yangamo

1		Mois	Année	Observations
Date d'établissement			2012	En cours
2	INFORMATIONS SUR LE PROJET			
Nom de la Commune bénéficiaire		NGOURA		
Département		Lom et Djérem		
Région		Est		
Titre du Projet		Fourniture des mobiliers scolaires (72 tables banc, 03 tables, 03 chaises) à l'école publique de GARGA SARALI		
3	Financement du PROJET (sur 1 an)			
Projet financé par PDR-E			Montants	
Contribution sur budget Communal				
Contribution sur budget de l'Etat				
Autres cofinancements confirmés				
Montant sollicité				
Total				
4	OBJECTIFS DU PROJET			
Groupes cibles bénéficiaires		Population de NGOURA		
Problèmes à résoudre		Difficulté d'accès à une éducation de base de qualité		
Objectifs globaux		Faciliter l'accès à une éducation de base de qualité		
Objectifs spécifiques		<ul style="list-style-type: none"> - Accroître les capacités en infrastructures et équipements scolaires ; - Accroître l'effectif en personnel enseignant qualifié ; - Sensibiliser les parents sur la nécessité d'envoyer les enfants à l'école ; - Améliorer le cadre de vie des enseignants ; 		
Résultats attendus		Ecole de Guiwa Yangamo est équipée.		
Activités		<ul style="list-style-type: none"> - Etude de faisabilité et étude technique ; - Passation du marché ; - Exécution ; - Réception 		
5	LIEN AVEC LA PROGRAMMATION			
Orientations		Description		
PCD				
Stratégie sectorielle		Faciliter l'accès à un enseignement de base de qualité		
Politique nationale (DSCE)		Améliorer l'accès et l'équité dans l'éducation de base		
Autres à préciser				
6	COMPLEMENTARITE AVEC AUTRES INTERVENANTS			
Titre		Bailleur (s)	Terminé	En cours
			Cocher	
		PDR-E		X

FICHE DE PROJET N°13 : Construction d'un puits équipé d'une pompe manuelle à l'école Publique de PETIT BELLO

1	Mois	Année	Observations
Date d'établissement	Septembre	2012	
2 INFORMATIONS SUR LE PROJET			
Nom de la Commune bénéficiaire	Ngoura		
Département	Lom et Djérem		
Région	Est		
Titre du Projet	Construction d'un puits à l'école Publique de PETIT BELLO		
3	Financement du PROJET (sur 1 an)		
Projet financé par le PNDP avec un apport de 10% de la commune			Montants
Contribution sur budget Communal			
Contribution sur budget de l'Etat			
Autres co-financements confirmés			
Montant sollicité			
Total			
4 OBJECTIFS DU PROJET			
Groupes bénéficiaires	cible	Population de PETIT BELLO	
Problèmes à résoudre	Difficulté d'accès à l'eau potable		
Objectifs globaux	Faciliter l'accès à l'eau potable		
Objectifs spécifiques	<ul style="list-style-type: none"> - Aménager de nouvelles sources ; - Réhabiliter les points d'eau existants ; - Construire de nouveaux puits et forages équipés de PMH ; - Etendre le réseau d'électrification de NGOURA 		
Résultats attendus	Un puits construit		
Activités	<ul style="list-style-type: none"> - Etude de faisabilité et étude technique ; - Passation du marché ; - Exécution ; - Réception 		
5 LIEN AVEC LA PROGRAMMATION			
Orientations	Description		
PCD			
Stratégie sectorielle			
Politique nationale (DSCE)	Développer les infrastructures hydrauliques		
Autres à préciser			
6 COMPLEMENTARITE AVEC AUTRES INTERVENANTS			
Titre	Bailleur (s)	Terminé	En cours
		Cocher	
	PDRE		

FICHE DE PROJET N°14 : Construction d'un puits équipé d'une pompe manuelle à l'école publique de GAROUA YAKA

1	Mois	Année	Observations
Date d'établissement		2012	En cours
2 INFORMATIONS SUR LE PROJET			
Nom de la Commune bénéficiaire	NGOURA		
Département	Lom et Djérem		
Région	Est		
Titre du Projet	Construction puits équipé d'une pompe manuelle à l'école publique de GAROUA YAKA		
3 Financement du PROJET (sur 1 an)			
Projet financé par PDR-E			Montants
			4. 500.000
Contribution sur budget Communal			
Contribution sur budget de l'Etat			
Autres cofinancements confirmés			
Montant sollicité			
Total			4. 500.000
4 OBJECTIFS DU PROJET			
Groupes bénéficiaires	cible Population de GAROUA YAKA		
Problèmes à résoudre	Difficulté d'accès à l'eau potable		
Objectifs globaux	Faciliter l'accès à l'eau potable		
Objectifs spécifiques	<ul style="list-style-type: none"> - Aménager de nouvelles sources ; - Réhabiliter les points d'eau existants; - Construire de nouveaux puits et forages équipés de PMH 		
Résultats attendus	Un puits est construit		
Activités	<ul style="list-style-type: none"> - Etude de faisabilité et étude technique ; - Passation du marché ; - Exécution ; - Réception 		
5 LIEN AVEC LA PROGRAMMATION			
Orientations	Description		
PCD			
Stratégie sectorielle	Faciliter l'accès à l'eau potable		
Politique nationale (DSCE)	Développer les infrastructures hydrauliques		
Autres à préciser			
6 COMPLEMENTARITE AVEC AUTRES INTERVENANTS			
Titre	Bailleur (s)	Terminé	En cours
		Cocher	
	PDR-ES		X

FICHE DE PROJET N°15 : Construction d'un puits équipé d'une pompe manuelle à l'école publique de GARGA SARALI

1		Mois	Année	Observations
Date d'établissement			2012	En cours
2	INFORMATIONS SUR LE PROJET			
Nom de la Commune bénéficiaire		NGOURA		
Département		Lom et Djérem		
Région		Est		
Titre du Projet		Construction puits équipé d'une pompe manuelle à l'école publique de GARGA SARALI		
3	Financement du PROJET (sur 1 an)			
Projet financé par PDR-E			Montants	
			4. 500.000	
Contribution sur budget Communal				
Contribution sur budget de l'Etat				
Autres cofinancements confirmés				
Montant sollicité				
Total			4. 500.000	
4	OBJECTIFS DU PROJET			
Groupes bénéficiaires		cible Population de GARGA SARALI		
Problèmes à résoudre		Difficulté d'accès à l'eau potable		
Objectifs globaux		Faciliter l'accès à l'eau potable		
Objectifs spécifiques		<ul style="list-style-type: none"> - Aménager de nouvelles sources ; - Réhabiliter les points d'eau existants; - Construire de nouveaux puits et forages équipés de PMH 		
Résultats attendus		Un puits est construit		
Activités		<ul style="list-style-type: none"> - Etude de faisabilité et étude technique ; - Passation du marché ; - Exécution ; - Réception 		
5	LIEN AVEC LA PROGRAMMATION			
Orientations		Description		
PCD				
Stratégie sectorielle		Faciliter l'accès à l'eau potable		
Politique nationale (DSCE)		Développer les infrastructures hydrauliques		
Autres à préciser				
6	COMPLEMENTARITE AVEC AUTRES INTERVENANTS			
Titre		Bailleur (s)	Terminé	En cours
			Cocher	
		PDR-ES		X

FICHE DE PROJET N°16 : Construction d'un puits équipé d'une pompe manuelle à NGOURA			
1		Mois	Année
Date d'établissement			2012
			En cours
2	INFORMATIONS SUR LE PROJET		
Nom de la Commune bénéficiaire		NGOURA	
Département		Lom et Djérem	
Région		Est	
Titre du Projet		Construction puits équipé d'une pompe manuelle à NGOURA	
3	Financement du PROJET (sur 1 an)		
Projet financé par PDR-E			Montants
			4. 500.000
Contribution sur budget Communal			
Contribution sur budget de l'Etat			
Autres cofinancements confirmés			
Montant sollicité			
Total			4. 500.000
4	OBJECTIFS DU PROJET		
Groupes cible bénéficiaires		Population de NGOURA	
Problèmes à résoudre		Difficulté d'accès à l'eau potable	
Objectifs globaux		Faciliter l'accès à l'eau potable	
Objectifs spécifiques		<ul style="list-style-type: none"> - Aménager de nouvelles sources ; - Réhabiliter les points d'eau existants; - Construire de nouveaux puits et forages équipés de PMH 	
Résultats attendus		<ul style="list-style-type: none"> - Un puits est construit 	
Activités		<ul style="list-style-type: none"> - Etude de faisabilité et étude technique ; - Passation du marché ; - Exécution ; - Réception 	
5	LIEN AVEC LA PROGRAMMATION		
Orientations		Description	
PCD			
Stratégie sectorielle		Faciliter l'accès à l'eau potable	
Politique nationale (DSCE)		Développer les infrastructures hydrauliques	
Autres à préciser			
6	COMPLEMENTARITE AVEC AUTRES INTERVENANTS		
Titre		Bailleur (s)	Terminé
			En cours
			Cocher
		MAIRIE	X

FICHE DE PROJET N°17 : Construction d'un puits équipé d'une pompe manuelle à COLOMINE			
1		Mois	Année
Date d'établissement			2012
			En cours
2	INFORMATIONS SUR LE PROJET		
Nom de la Commune bénéficiaire		NGOURA	
Département		Lom et Djérem	
Région		Est	
Titre du Projet		Construction puits équipé d'une pompe manuelle à NGOURA	
3	Financement du PROJET (sur 1 an)		
Projet financé par PDR-E			Montants
			4. 500.000
Contribution sur budget Communal			
Contribution sur budget de l'Etat			
Autres cofinancements confirmés			
Montant sollicité			
Total			4. 500.000
4	OBJECTIFS DU PROJET		
Groupes cible bénéficiaires		Population de COLOMINE	
Problèmes à résoudre		Difficulté d'accès à l'eau potable	
Objectifs globaux		Faciliter l'accès à l'eau potable	
Objectifs spécifiques		<ul style="list-style-type: none"> - Aménager de nouvelles sources ; - Réhabiliter les points d'eau existants ; - Construire de nouveaux puits et forages équipés de PMH 	
Résultats attendus		Un puits est construit	
Activités		<ul style="list-style-type: none"> - Etude de faisabilité et étude technique ; - Passation du marché ; - Exécution ; - Réception 	
5	LIEN AVEC LA PROGRAMMATION		
Orientations		Description	
PCD			
Stratégie sectorielle		Faciliter l'accès à l'eau potable	
Politique nationale (DSCE)		Développer les infrastructures hydrauliques	
Autres à préciser			
6	COMPLEMENTARITE AVEC AUTRES INTERVENANTS		
Titre		Bailleur (s)	Terminé
			En cours
			Cocher
		MAIRIE	X

FICHE DE PROJET N°18 : Construction d'un puits équipé d'une pompe manuelle à SAMBA			
1		Mois	Année
Date d'établissement			2012
			En cours
2	INFORMATIONS SUR LE PROJET		
Nom de la Commune bénéficiaire		NGOURA	
Département		Lom et Djérem	
Région		Est	
Titre du Projet		Construction puits équipé d'une pompe manuelle à SAMBA	
3	Financement du PROJET (sur 1 an)		
Projet financé par PDR-E			Montants
			4. 500.000
Contribution sur budget Communal			
Contribution sur budget de l'Etat			
Autres cofinancements confirmés			
Montant sollicité			
Total			4. 500.000
4	OBJECTIFS DU PROJET		
Groupes bénéficiaires		cible Population de SAMBA	
Problèmes à résoudre		Difficulté d'accès à l'eau potable	
Objectifs globaux		Faciliter l'accès à l'eau potable	
Objectifs spécifiques		<ul style="list-style-type: none"> - Aménager de nouvelles sources ; - Réhabiliter les points d'eau existants; - Construire de nouveaux puits et forages équipés de PMH 	
Résultats attendus		Un puits est construit	
Activités		<ul style="list-style-type: none"> - Etude de faisabilité et étude technique ; - Passation du marché ; - Exécution ; - Réception 	
5	LIEN AVEC LA PROGRAMMATION		
Orientations		Description	
PCD			
Stratégie sectorielle		Faciliter l'accès à l'eau potable	
Politique nationale (DSCE)		Développer les infrastructures hydrauliques	
Autres à préciser			
6	COMPLEMENTARITE AVEC AUTRES INTERVENANTS		
Titre		Bailleur (s)	Terminé
			En cours
			Cocher
		MAIRIE	X

FICHE DE PROJET N°26 : Appuis au GIC SOLIDARITE BENDELE (NGOURA)			
1	Mois	Année	Observations
Date d'établissement		2012	En cours
2	INFORMATIONS SUR LE PROJET		
Nom de la Commune bénéficiaire		NGOURA	
Département		Lom et Djérem	
Région		Est	
Titre du Projet		Appuis au GIC BELINDELE (NGOURA)	
3	Financement du PROJET (sur 1 an)		
Projet financé par BIP			Montants
			1 000 000
Contribution sur budget Communal			
Contribution sur budget de l'Etat			
Autres cofinancements confirmés			
Montant sollicité			
Total			1 000 000
4	OBJECTIFS DU PROJET		
Groupes bénéficiaires	cible	Population de NGOURA	
Problèmes à résoudre		Faible production agricole	
Objectifs globaux		Le GIC BELINDELE est financé	
Objectifs spécifiques		<ul style="list-style-type: none"> - Encadrer 50 GIC et Associations d'agriculteurs dans la commune ; - Faciliter l'accès aux GIC des intrants agricoles ; - Moderniser le matériel agricole 	
Résultats attendus		Un puits est construit à MBONDA	
Activités		<ul style="list-style-type: none"> - Etude de faisabilité et étude technique ; - Passation du marché ; - Exécution ; - Réception 	
5	LIEN AVEC LA PROGRAMMATION		
Orientations		Description	
PCD			
Stratégie sectorielle		Accroître la production agricole	
Politique nationale (DSCE)		Assurer une production durable en quantité et en qualité dans les filières agricole	
Autres à préciser			
6	COMPLEMENTARITE AVEC AUTRES INTERVENANTS		
Titre	Bailleur (s)	Terminé	En cours
		Cocher	
	BIP		X

FICHE DE PROJET N°2 : Construction d'un bloc de 2 salles de classe à l'Ecole Publique de WOUMBOU

1		Mois	Année	Observations
Date d'établissement			2012	En cours
2	INFORMATIONS SUR LE PROJET			
Nom de la Commune bénéficiaire	NGOURA			
Département	Lom et Djérem			
Région	Est			
Titre du Projet	Construction d'un bloc de 2 salles de classe à WOUMBOU			
3	Financement du PROJET (sur 1 an)			
Projet financé par PNDP			Montants	
			16 000 000	
Contribution sur budget Communal				
Contribution sur budget de l'Etat				
Autres cofinancements confirmés				
Montant sollicité				
Total			16 000 000	
4	OBJECTIFS DU PROJET			
Groupes bénéficiaires	cible	Population de WOUMBOU		
Problèmes à résoudre	Difficulté d'accès à une éducation de base de qualité			
Objectifs globaux	Faciliter l'accès à une éducation de base de qualité			
Objectifs spécifiques	<ul style="list-style-type: none"> - Accroître les capacités en infrastructures et équipements scolaires ; - Accroître l'effectif en personnel enseignant qualifié ; - Sensibiliser les parents sur la nécessité d'envoyer les enfants à l'école ; - Améliorer le cadre de vie des enseignants ; 			
Résultats attendus	Deux salles de classe sont construites			
Activités	<ul style="list-style-type: none"> - Etude de faisabilité et étude technique ; - Passation du marché ; - Exécution ; - Réception 			
5	LIEN AVEC LA PROGRAMMATION			
Orientations	Description			
PCD				
Stratégie sectorielle	Faciliter l'accès à un enseignement de base de qualité			
Politique nationale (DSCE)	Améliorer l'accès et l'équité dans l'éducation de base			
Autres à préciser				
6	COMPLEMENTARITE AVEC AUTRES INTERVENANTS			
Titre	Bailleur (s)	Terminé	En cours	
		Cocher		
	PNDP			X

FICHE DE PROJET N°11 : Fourniture des mobiliers scolaires (120 tables banc , 02 tables et 02 chaises) à l'Ecole Publique de WOUMBOU

1	Mois	Année	Observations
Date d'établissement		2012	En cours
2 INFORMATIONS SUR LE PROJET			
Nom de la Commune bénéficiaire	NGOURA		
Département	Lom et Djérem		
Région	Est		
Titre du Projet	Fourniture des mobiliers scolaires (120 tables banc , 02 tables et 02 chaises) à l'EP de WOUMBOU		
3 Financement du PROJET (sur 1 an)			
Projet financé par PNDP		Montants	4 000 000
Contribution sur budget Communal			
Contribution sur budget de l'Etat			
Autres cofinancements confirmés			
Montant sollicité			
Total			4 000 000
4 OBJECTIFS DU PROJET			
Groupes bénéficiaires	cible Population de WOUMBOU		
Problèmes à résoudre	Difficulté d'accès à une éducation de base de qualité		
Objectifs globaux	Faciliter l'accès à une éducation de base de qualité		
Objectifs spécifiques	<ul style="list-style-type: none"> - Accroître les capacités en infrastructures et équipements scolaires ; - Accroître l'effectif en personnel enseignant qualifié ; - Sensibiliser les parents sur la nécessité d'envoyer les enfants à l'école ; - Améliorer le cadre de vie des enseignants ; 		
Résultats attendus	Ecole Publique de WOUMBOU est équipée.		
Activités	<ul style="list-style-type: none"> - Etude de faisabilité et étude technique ; - Passation du marché ; - Exécution ; - Réception 		
5 LIEN AVEC LA PROGRAMMATION			
Orientations	Description		
PCD			
Stratégie sectorielle	Faciliter l'accès à un enseignement de base de qualité		
Politique nationale (DSCE)	Améliorer l'accès et l'équité dans l'éducation de base		
Autres à préciser			
6 COMPLEMENTARITE AVEC AUTRES INTERVENANTS			
Titre	Bailleur (s)	Terminé	En cours
		Cocher	
	PNDP		X

FICHE DE PROJET N°12 : Fourniture des mobiliers scolaires (60 tables banc) à l'Ecole Publique de BOHANTO			
1	Mois	Année	Observations
Date d'établissement		2012	En cours
2	INFORMATIONS SUR LE PROJET		
Nom de la Commune bénéficiaire	NGOURA		
Département	Lom et Djérem		
Région	Est		
Titre du Projet	Fourniture des mobiliers scolaires (60 tables banc) à l'EP de BOHANTO		
3	Financement du PROJET (sur 1 an)		
Projet financé par PNDP		Montants	2 293 519
Contribution sur budget Communal			
Contribution sur budget de l'Etat			
Autres cofinancements confirmés			
Montant sollicité			
Total			2 293 519
4	OBJECTIFS DU PROJET		
Groupes bénéficiaires	cible Population de BOHANTO		
Problèmes à résoudre	Difficulté d'accès à une éducation de base de qualité		
Objectifs globaux	Faciliter l'accès à une éducation de base de qualité		
Objectifs spécifiques	<ul style="list-style-type: none"> - Accroître les capacités en infrastructures et équipements scolaires ; - Accroître l'effectif en personnel enseignant qualifié ; - Sensibiliser les parents sur la nécessité d'envoyer les enfants à l'école ; - Améliorer le cadre de vie des enseignants ; 		
Résultats attendus	Ecole Publique de BOHANTO est équipée.		
Activités	<ul style="list-style-type: none"> - Etude de faisabilité et étude technique ; - Passation du marché ; - Exécution ; - Réception 		
5	LIEN AVEC LA PROGRAMMATION		
Orientations	Description		
PCD			
Stratégie sectorielle	Faciliter l'accès à un enseignement de base de qualité		
Politique nationale (DSCE)	Améliorer l'accès et l'équité dans l'éducation de base		
Autres à préciser			
6	COMPLEMENTARITE AVEC AUTRES INTERVENANTS		
Titre	Bailleur (s)	Terminé	En cours
		Cocher	
	PNDP		X

FICHE DE PROJET N°19 : Construction d'un puits équipé d'une pompe manuelle à TIKONDI			
1	Mois	Année	Observations
Date d'établissement		2012	En cours
2 INFORMATIONS SUR LE PROJET			
Nom de la Commune bénéficiaire	NGOURA		
Département	Lom et Djérem		
Région	Est		
Titre du Projet	Construction puits équipé d'une pompe manuelle à TIKONDI		
3	Financement du PROJET (sur 1 an)		
Projet financé par PNDP		Montants	4. 500.000
Contribution sur budget Communal			
Contribution sur budget de l'Etat			
Autres cofinancements confirmés			
Montant sollicité			
Total			4. 500.000
4	OBJECTIFS DU PROJET		
Groupes bénéficiaires	cible Population de TIKONDI		
Problèmes à résoudre	Difficulté d'accès à l'eau potable		
Objectifs globaux	Faciliter l'accès à l'eau potable		
Objectifs spécifiques	Aménager de nouvelles sources ; Réhabiliter les points d'eau existants; Construire de nouveaux puits et forages équipés de PMH		
Résultats attendus	Un puits est construit à TIKONDI		
Activités	Etude de faisabilité et étude technique ; Passation du marché ; Exécution ; Réception		
5	LIEN AVEC LA PROGRAMMATION		
Orientations	Description		
PCD			
Stratégie sectorielle	Faciliter l'accès à l'eau potable		
Politique nationale (DSCE)	Développer les infrastructures hydrauliques		
Autres à préciser			
6	COMPLEMENTARITE AVEC AUTRES INTERVENANTS		
Titre	Bailleur (s)	Terminé	En cours
		Cocher	
	PNDP		X

FICHE DE PROJET N°20 : Construction d'un puits équipé d'une pompe manuelle à NGOUNTE			
1		Mois	Année
Date d'établissement			2012
			En cours
2	INFORMATIONS SUR LE PROJET		
Nom de la Commune bénéficiaire		NGOURA	
Département		Lom et Djérem	
Région		Est	
Titre du Projet		Construction puits équipé d'une pompe manuelle à NGOUNTE	
3	Financement du PROJET (sur 1 an)		
Projet financé par PNDP			Montants
			4. 500.000
Contribution sur budget Communal			
Contribution sur budget de l'Etat			
Autres cofinancements confirmés			
Montant sollicité			
Total			4. 500.000
4	OBJECTIFS DU PROJET		
Groupes cibles bénéficiaires		Population de NGOUNTE	
Problèmes à résoudre		Difficulté d'accès à l'eau potable	
Objectifs globaux		Faciliter l'accès à l'eau potable	
Objectifs spécifiques		Aménager de nouvelles sources ; Réhabiliter les points d'eau existants; Construire de nouveaux puits et forages équipés de PMH	
Résultats attendus		Un puits est construit à NGOUNTE	
Activités		Etude de faisabilité et étude technique ; Passation du marché ; Exécution ; Réception	
5	LIEN AVEC LA PROGRAMMATION		
Orientations		Description	
PCD			
Stratégie sectorielle		Faciliter l'accès à l'eau potable	
Politique nationale (DSCE)		Développer les infrastructures hydrauliques	
Autres à préciser			
6	COMPLEMENTARITE AVEC AUTRES INTERVENANTS		
Titre		Bailleur (s)	Terminé
			En cours
			Cocher
		PNDP	X

FICHE DE PROJET N°21 : Construction d'un puits équipé d'une pompe manuelle à NDOUMBA BELO

1		Mois	Année	Observations
Date d'établissement			2012	En cours
2	INFORMATIONS SUR LE PROJET			
Nom de la Commune bénéficiaire		NGOURA		
Département		Lom et Djérem		
Région		Est		
Titre du Projet		Construction puits équipé d'une pompe manuelle à NDOUMBA BELLO		
3	Financement du PROJET (sur 1 an)			
Projet financé par PNDP			Montants	
			4. 500.000	
Contribution sur budget Communal				
Contribution sur budget de l'Etat				
Autres cofinancements confirmés				
Montant sollicité				
Total			4. 500.000	
4	OBJECTIFS DU PROJET			
Groupes bénéficiaires		cible Population de NDOUMBA BELLO		
Problèmes à résoudre		Difficulté d'accès à l'eau potable		
Objectifs globaux		Faciliter l'accès à l'eau potable		
Objectifs spécifiques		<ul style="list-style-type: none"> - Aménager de nouvelles sources ; - Réhabiliter les points d'eau existants; - Construire de nouveaux puits et forages équipés de PMH 		
Résultats attendus		Un puits est construit à NDOUMBA BELLO		
Activités		<ul style="list-style-type: none"> - Etude de faisabilité et étude technique ; - Passation du marché ; - Exécution ; - Réception 		
5	LIEN AVEC LA PROGRAMMATION			
Orientations		Description		
PCD				
Stratégie sectorielle		Faciliter l'accès à l'eau potable		
Politique nationale (DSCE)		Développer les infrastructures hydrauliques		
Autres à préciser				
6	COMPLEMENTARITE AVEC AUTRES INTERVENANTS			
Titre		Bailleur (s)	Terminé	En cours
			Cocher	
		PNDP		X

FICHE DE PROJET N°22 : Construction d'un puits équipé d'une pompe manuelle à OUDO			
1		Mois	Année
Date d'établissement			2012
			En cours
2	INFORMATIONS SUR LE PROJET		
Nom de la Commune bénéficiaire		NGOURA	
Département		Lom et Djérem	
Région		Est	
Titre du Projet		Construction puits équipé d'une pompe manuelle à OUDO	
3	Financement du PROJET (sur 1 an)		
Projet financé par PNDP			Montants
			4. 500.000
Contribution sur budget Communal			
Contribution sur budget de l'Etat			
Autres cofinancements confirmés			
Montant sollicité			
Total			4. 500.000
4	OBJECTIFS DU PROJET		
Groupes cible		Population de OUDO	
bénéficiaires			
Problèmes à résoudre		Difficulté d'accès à l'eau potable	
Objectifs globaux		Faciliter l'accès à l'eau potable	
Objectifs spécifiques		<ul style="list-style-type: none"> - Aménager de nouvelles sources ; - Réhabiliter les points d'eau existants; - Construire de nouveaux puits et forages équipés de PMH 	
Résultats attendus		Un puits est construit à OUDO	
Activités		<ul style="list-style-type: none"> - Etude de faisabilité et étude technique ; - Passation du marché ; - Exécution ; - Réception 	
5	LIEN AVEC LA PROGRAMMATION		
Orientations		Description	
PCD			
Stratégie sectorielle		Faciliter l'accès à l'eau potable	
Politique nationale (DSCE)		Développer les infrastructures hydrauliques	
Autres à préciser			
6	COMPLEMENTARITE AVEC AUTRES INTERVENANTS		
Titre		Bailleur (s)	Terminé
			En cours
			Cocher
		PNDP	X

FICHE DE PROJET N°23 : Construction d'un puits équipé d'une pompe manuelle à BOHANTO			
1	Date d'établissement	Mois	Année
			2012
			En cours
2	INFORMATIONS SUR LE PROJET		
	Nom de la Commune bénéficiaire	NGOURA	
	Département	Lom et Djérem	
	Région	Est	
	Titre du Projet	Construction puits équipé d'une pompe manuelle à BOHANTO	
3	Financement du PROJET (sur 1 an)		
	Projet financé par PNDP	Montants	
		4. 500.000	
	Contribution sur budget Communal		
	Contribution sur budget de l'Etat		
	Autres cofinancements confirmés		
	Montant sollicité		
	Total	4. 500.000	
4	OBJECTIFS DU PROJET		
	Groupes bénéficiaires	cible Population de BOHANTO	
	Problèmes à résoudre	Difficulté d'accès à l'eau potable	
	Objectifs globaux	Faciliter l'accès à l'eau potable	
	Objectifs spécifiques	Aménager de nouvelles sources ; Réhabiliter les points d'eau existants ; Construire de nouveaux puits et forages équipés de PMH	
	Résultats attendus	Un puits est construit à BOHANTO	
	Activités	<ul style="list-style-type: none"> - Etude de faisabilité et étude technique ; - Passation du marché ; - Exécution ; - Réception 	
5	LIEN AVEC LA PROGRAMMATION		
	Orientations	Description	
	PCD		
	Stratégie sectorielle	Faciliter l'accès à l'eau potable	
	Politique nationale (DSCE)	Développer les infrastructures hydrauliques	
	Autres à préciser		
6	COMPLEMENTARITE AVEC AUTRES INTERVENANTS		
	Titre	Bailleur (s)	Terminé
			En cours
			Cocher
		PNDP	X

FICHE DE PROJET N°24 : Construction d'un puits équipé d'une pompe manuelle à OUANDEN			
1		Mois	Année
Date d'établissement			2012
			En cours
2	INFORMATIONS SUR LE PROJET		
Nom de la Commune bénéficiaire		NGOURA	
Département		Lom et Djérem	
Région		Est	
Titre du Projet		Construction puits équipé d'une pompe manuelle à OUANDEN	
3	Financement du PROJET (sur 1 an)		
Projet financé par PNDP			Montants
			4. 500.000
Contribution sur budget Communal			
Contribution sur budget de l'Etat			
Autres cofinancements confirmés			
Montant sollicité			
Total			4. 500.000
4	OBJECTIFS DU PROJET		
Groupes cible		Population de OUANDEN	
bénéficiaires			
Problèmes à résoudre		Difficulté d'accès à l'eau potable	
Objectifs globaux		Faciliter l'accès à l'eau potable	
Objectifs spécifiques		<ul style="list-style-type: none"> - Aménager de nouvelles sources ; - Réhabiliter les points d'eau existants; - Construire de nouveaux puits et forages équipés de PMH 	
Résultats attendus		Un puits est construit à OUANDEN	
Activités		<ul style="list-style-type: none"> - Etude de faisabilité et étude technique ; - Passation du marché ; - Exécution ; - Réception 	
5	LIEN AVEC LA PROGRAMMATION		
Orientations		Description	
PCD			
Stratégie sectorielle		Faciliter l'accès à l'eau potable	
Politique nationale (DSCE)		Développer les infrastructures hydrauliques	
Autres à préciser			
6	COMPLEMENTARITE AVEC AUTRES INTERVENANTS		
Titre		Bailleur (s)	Terminé
			En cours
			Cocher
		PNDP	X

FICHE DE PROJET N°25 : Construction d'un puits équipé d'une pompe manuelle à MBONDA			
1		Mois	Année
Date d'établissement			2012
			En cours
2	INFORMATIONS SUR LE PROJET		
Nom de la Commune bénéficiaire		NGOURA	
Département		Lom et Djérem	
Région		Est	
Titre du Projet		Construction puits équipé d'une pompe manuelle à MBONDA	
3	Financement du PROJET (sur 1 an)		
Projet financé par PNDP			Montants
			4. 500.000
Contribution sur budget Communal			
Contribution sur budget de l'Etat			
Autres cofinancements confirmés			
Montant sollicité			
Total			4. 500.000
4	OBJECTIFS DU PROJET		
Groupes cible		Population de MBONDA	
bénéficiaires			
Problèmes à résoudre		Difficulté d'accès à l'eau potable	
Objectifs globaux		Faciliter l'accès à l'eau potable	
Objectifs spécifiques		<ul style="list-style-type: none"> - Aménager de nouvelles sources ; - Réhabiliter les points d'eau existants; - Construire de nouveaux puits et forages équipés de PMH 	
Résultats attendus		Un puits est construit à MBONDA	
Activités		<ul style="list-style-type: none"> - Etude de faisabilité et étude technique ; - Passation du marché ; - Exécution ; - Réception 	
5	LIEN AVEC LA PROGRAMMATION		
Orientations		Description	
PCD			
Stratégie sectorielle		Faciliter l'accès à l'eau potable	
Politique nationale (DSCE)		Développer les infrastructures hydrauliques	
Autres à préciser			
6	COMPLEMENTARITE AVEC AUTRES INTERVENANTS		
Titre		Bailleur (s)	Terminé
			En cours
			Cocher
		PNDP	X

FICHE DE PROJET N°25 : Aménagement de 02 sources à NGOURA			
1		Mois	Année
Date d'établissement			2012
			En cours
2	INFORMATIONS SUR LE PROJET		
Nom de la Commune bénéficiaire		NGOURA	
Département		Lom et Djerem	
Région		Est	
Titre du Projet		Aménagement de 02 sources à NGOURA	
3	Financement du PROJET (sur 1 an)		
Projet financé par PNDP			Montants 707830
Contribution sur budget Communal			
Contribution sur budget de l'Etat			
Autres cofinancements confirmés			
Montant sollicité			
Total			707830
4	OBJECTIFS DU PROJET		
Groupes bénéficiaires		cible Population de NGOURA	
Problèmes à résoudre		Difficulté d'accès à l'eau potable	
Objectifs globaux		Faciliter l'accès à l'eau potable	
Objectifs spécifiques		<ul style="list-style-type: none"> - Aménager de nouvelles sources ; - Réhabiliter les points d'eau existants ; - Construire de nouveaux puits et forages équipés de PMH 	
Résultats attendus		02 sources sont aménagées à NGOURA	
Activités		<ul style="list-style-type: none"> - Etude de faisabilité et étude technique ; - Passation du marché ; - Exécution ; - Réception 	
5	LIEN AVEC LA PROGRAMMATION		
Orientations		Description	
PCD			
Stratégie sectorielle		Faciliter l'accès à l'eau potable	
Politique nationale (DSCE)		Développer les infrastructures hydrauliques	
Autres à préciser			
6	COMPLEMENTARITE AVEC AUTRES INTERVENANTS		
Titre		Bailleur (s)	Terminé
			En cours
			Cocher
		PNDP	X

FICHE DE PROJET N°25 : Aménagement de 01 source à SAMBA			
1	Mois	Année	Observations
Date d'établissement		2012	En cours
2	INFORMATIONS SUR LE PROJET		
Nom de la Commune bénéficiaire		NGOURA	
Département		Lom et Djerem	
Région		Est	
Titre du Projet		Aménagement d'un source à SAMBA	
3	Financement du PROJET (sur 1 an)		
Projet financé par PNDP			Montants 353 915
Contribution sur budget Communal			
Contribution sur budget de l'Etat			
Autres cofinancements confirmés			
Montant sollicité			
Total			353 915
4	OBJECTIFS DU PROJET		
Groupes bénéficiaires cible		Population de SAMBA	
Problèmes à résoudre		Difficulté d'accès à l'eau potable	
Objectifs globaux		Faciliter l'accès à l'eau potable	
Objectifs spécifiques		<ul style="list-style-type: none"> - Aménager de nouvelles sources ; - Réhabiliter les points d'eau existants ; - Construire de nouveaux puits et forages équipés de PMH 	
Résultats attendus		01 source est aménagée à SAMBA	
Activités		<ul style="list-style-type: none"> - Etude de faisabilité et étude technique ; - Passation du marché ; - Exécution ; - Réception 	
5	LIEN AVEC LA PROGRAMMATION		
Orientations		Description	
PCD			
Stratégie sectorielle		Faciliter l'accès à l'eau potable	
Politique nationale (DSCE)		Développer les infrastructures hydrauliques	
Autres à préciser			
6	COMPLEMENTARITE AVEC AUTRES INTERVENANTS		
Titre		Bailleur (s)	Terminé / En cours
			Cocher
		PNDP	X

FICHE DE PROJET N°25 : Aménagement de 01 source à TIKONDI			
1	Mois	Année	Observations
Date d'établissement		2012	En cours
2	INFORMATIONS SUR LE PROJET		
Nom de la Commune bénéficiaire		NGOURA	
Département		Lom et Djerem	
Région		Est	
Titre du Projet		Aménagement d'un source à TIKONDI	
3	Financement du PROJET (sur 1 an)		
Projet financé par PNDP			Montants 353 915
Contribution sur budget Communal			
Contribution sur budget de l'Etat			
Autres cofinancements confirmés			
Montant sollicité			
Total			353 915
4	OBJECTIFS DU PROJET		
Groupes cibles bénéficiaires		Population de TIKONDI	
Problèmes à résoudre		Difficulté d'accès à l'eau potable	
Objectifs globaux		Faciliter l'accès à l'eau potable	
Objectifs spécifiques		<ul style="list-style-type: none"> - Aménager de nouvelles sources ; - Réhabiliter les points d'eau existants ; - Construire de nouveaux puits et forages équipés de PMH 	
Résultats attendus		01 source est aménagée à TIKONDI	
Activités		<ul style="list-style-type: none"> - Etude de faisabilité et étude technique ; - Passation du marché ; - Exécution ; - Réception 	
5	LIEN AVEC LA PROGRAMMATION		
Orientations		Description	
PCD			
Stratégie sectorielle		Faciliter l'accès à l'eau potable	
Politique nationale (DSCE)		Développer les infrastructures hydrauliques	
Autres à préciser			
6	COMPLEMENTARITE AVEC AUTRES INTERVENANTS		
Titre		Bailleur (s)	Terminé / En cours
			Cocher
		PNDP	X

FICHE DE PROJET N°25 : Aménagement de 01 source à COLOMINE			
1	Mois	Année	Observations
Date d'établissement		2012	En cours
2	INFORMATIONS SUR LE PROJET		
Nom de la Commune bénéficiaire		NGOURA	
Département		Lom et Djerem	
Région		Est	
Titre du Projet		Aménagement d'un source à Colomine	
3	Financement du PROJET (sur 1 an)		
Projet financé par PNDP			Montants 353 915
Contribution sur budget Communal			
Contribution sur budget de l'Etat			
Autres cofinancements confirmés			
Montant sollicité			
Total			353 915
4	OBJECTIFS DU PROJET		
Groupes bénéficiaires		cible Population de Colomine	
Problèmes à résoudre		Difficulté d'accès à l'eau potable	
Objectifs globaux		Faciliter l'accès à l'eau potable	
Objectifs spécifiques		<ul style="list-style-type: none"> - Aménager de nouvelles sources ; - Réhabiliter les points d'eau existants ; - Construire de nouveaux puits et forages équipés de PMH 	
Résultats attendus		01 source est aménagée à Colomine	
Activités		<ul style="list-style-type: none"> - Etude de faisabilité et étude technique ; - Passation du marché ; - Exécution ; - Réception 	
5	LIEN AVEC LA PROGRAMMATION		
Orientations		Description	
PCD			
Stratégie sectorielle		Faciliter l'accès à l'eau potable	
Politique nationale (DSCE)		Développer les infrastructures hydrauliques	
Autres à préciser			
6	COMPLEMENTARITE AVEC AUTRES INTERVENANTS		
Titre		Bailleur (s)	Terminé / En cours
			Cocher
		PNDP	X

FICHE DE PROJET N°27 : Construction d'un parc vaccinogène à Guiwa Yangamo			
1		Mois	Année
Date d'établissement			2012
			En cours
2	INFORMATIONS SUR LE PROJET		
Nom de la Commune bénéficiaire		NGOURA	
Département		Lom et Djerem	
Région		Est	
Titre du Projet		Construction d'un parc vaccinogène à Guiwa Yangamo	
3	Financement du PROJET (sur 1 an)		
Projet financé par PNDP			Montants
			7 600 000
Contribution sur budget Communal			
Contribution sur budget de l'Etat			
Autres cofinancements confirmés			
Montant sollicité			
Total			7 600 000
4	OBJECTIFS DU PROJET		
Groupes bénéficiaires		cible Population de NGOURA	
Problèmes à résoudre		Faible production animale et halieutique	
Objectifs globaux		Accroître la production animale et halieutique	
Objectifs spécifiques		<ul style="list-style-type: none"> - Sensibilisation et formation de 600 éleveurs et 100 pisciculteurs sur les techniques de productions ; - Organiser les éleveurs en GIC ; - Sensibiliser et vulgariser la culture des plantes fourragères (BRACARIA); - Faciliter l'accès aux produits vétérinaires ; - Construire et équiper les trois centres zootechniques et vétérinaires de Ngoura et Guiwa et Garga Sarali ; - Aménager et construire les Parcs vaccinogènes et les bains détiqeurs à SAMBA, WOUMBOU, TONGO ET GUIWA ; - Définir les périmètres de pâturages 	
Résultats attendus		Un parc vaccinogène est construit à Guiwa Yangamo	
Activités		<ul style="list-style-type: none"> - Etude de faisabilité et étude technique ; - Passation du marché ; - Exécution ; - Réception 	
5	LIEN AVEC LA PROGRAMMATION		
Orientations		Description	
PCD			
Stratégie sectorielle		Accroître la production animale et halieutique	
Politique nationale (DSCE)		Assurer une production durable en quantité et en qualité dans les filières animale et halieutique	
Autres à préciser			
6	COMPLEMENTARITE AVEC AUTRES INTERVENANTS		
Titre		Bailleur (s)	Terminé
			En cours
			Cocher
		PNDP	X

FICHE DE PROJET N°27 : Réfection de la boucherie de GARGA SARALI			
1	Mois	Année	Observations
Date d'établissement		2012	En cours
2	INFORMATIONS SUR LE PROJET		
Nom de la Commune bénéficiaire		NGOURA	
Département		Lom et Djérem	
Région		Est	
Titre du Projet		Réfection de la boucherie de GARGA SARALI	
3	Financement du PROJET (sur 1 an)		
Projet financé par PNDP			Montants 275 000
Contribution sur budget Communal			
Contribution sur budget de l'Etat			
Autres cofinancements confirmés			
Montant sollicité			
Total			275 000
4	OBJECTIFS DU PROJET		
Groupes cibles bénéficiaires		Population de NGOURA	
Problèmes à résoudre		Faible production animale et halieutique	
Objectifs globaux		Accroître la production animale et halieutique	
Objectifs spécifiques		<ul style="list-style-type: none"> - Sensibilisation et formation de 600 éleveurs et 100 pisciculteurs sur les techniques de productions ; - Organiser les éleveurs en GIC ; - Sensibiliser et vulgariser la culture des plantes fourragères (BRACARIA); - Faciliter l'accès aux produits vétérinaires ; - Construire et équiper les trois centres zootechniques et vétérinaires de Ngoura et Guiwa et Garga Sarali ; - Aménager et construire les Parcs vaccino-gènes et les baignoires à SAMBA, WOUMBOU, TONGO ET GUIWA ; - Définir les périmètres de pâturages 	
Résultats attendus		Une boucherie est réfectionnée à GARGA SARALI	
Activités		<ul style="list-style-type: none"> - Etude de faisabilité et étude technique ; - Passation du marché ; - Exécution ; - Réception 	
5	LIEN AVEC LA PROGRAMMATION		
Orientations		Description	
PCD			
Stratégie sectorielle		Accroître la production animale et halieutique	
Politique nationale (DSCE)		Assurer une production durable en quantité et en qualité dans les filières animale et halieutique	
Autres à préciser			
6	COMPLEMENTARITE AVEC AUTRES INTERVENANTS		
Titre		Bailleur (s)	Terminé En cours
			Cocher
		PNDP	X

FICHE DE PROJET N°27 : Construction d'une aire d'abattage à SAMBA			
1		Mois	Année
Date d'établissement			2012
			En cours
2	INFORMATIONS SUR LE PROJET		
Nom de la Commune bénéficiaire		NGOURA	
Département		Lom et Djerem	
Région		Est	
Titre du Projet		Construction d'une aire d'abattage à SAMBA	
3	Financement du PROJET (sur 1 an)		
Projet financé par PNDP			Montants 2 000 000
Contribution sur budget Communal			
Contribution sur budget de l'Etat			
Autres cofinancements confirmés			
Montant sollicité			
Total			2 000 000
4	OBJECTIFS DU PROJET		
Groupes bénéficiaires		cible Population de NGOURA	
Problèmes à résoudre		Faible production animale et halieutique	
Objectifs globaux		Accroître la production animale et halieutique	
Objectifs spécifiques		<ul style="list-style-type: none"> - Sensibilisation et formation de 600 éleveurs et 100 pisciculteurs sur les techniques de productions ; - Organiser les éleveurs en GIC ; - Sensibiliser et vulgariser la culture des plantes fourragères (BRACARIA); - Faciliter l'accès aux produits vétérinaires ; - Construire et équiper les trois centres zootechniques et vétérinaires de Ngoura et Guiwa et Garga Sarali ; - Aménager et construire les Parcs vaccinogènes et les bains détiqeurs à SAMBA, WOUMBOU, TONGO ET GUIWA ; - Définir les périmètres de pâturages 	
Résultats attendus		Une aire d'abattage est construite à SAMBA	
Activités		<ul style="list-style-type: none"> - Etude de faisabilité et étude technique ; - Passation du marché ; - Exécution ; - Réception 	
5	LIEN AVEC LA PROGRAMMATION		
Orientations		Description	
PCD			
Stratégie sectorielle		Accroître la production animale et halieutique	
Politique nationale (DSCE)		Assurer une production durable en quantité et en qualité dans les filières animale et halieutique	
Autres à préciser			
6	COMPLEMENTARITE AVEC AUTRES INTERVENANTS		
Titre		Bailleur (s)	Terminé
			En cours
			Cocher
		MAIRIE	X

FICHE DE PROJET N°27 : Construction d'une aire d'abattage à TONGO GANDIMA			
1	Mois	Année	Observations
Date d'établissement		2012	En cours
2	INFORMATIONS SUR LE PROJET		
Nom de la Commune bénéficiaire		NGOURA	
Département		Lom et Djerem	
Région		Est	
Titre du Projet		Construction d'une aire d'abattage à TONGO GANDIMA	
3	Financement du PROJET (sur 1 an)		
Projet financé par PNDP			Montants 2 000 000
Contribution sur budget Communal			
Contribution sur budget de l'Etat			
Autres cofinancements confirmés			
Montant sollicité			
Total			2 000 000
4	OBJECTIFS DU PROJET		
Groupes bénéficiaires		cible Population de NGOURA	
Problèmes à résoudre		Faible production animale et halieutique	
Objectifs globaux		Accroître la production animale et halieutique	
Objectifs spécifiques		<ul style="list-style-type: none"> - Sensibilisation et formation de 600 éleveurs et 100 pisciculteurs sur les techniques de productions ; - Organiser les éleveurs en GIC ; - Sensibiliser et vulgariser la culture des plantes fourragères (BRACARIA); - Faciliter l'accès aux produits vétérinaires ; - Construire et équiper les trois centres zootechniques et vétérinaires de Ngoura et Guiwa et Garga Sarali ; - Aménager et construire les Parcs vaccinogènes et les bains détiquteurs à SAMBA, WOUMBOU, TONGO ET GUIWA ; - Définir les périmètres de pâturages 	
Résultats attendus		Une aire d'abattage est construite à TONGO GANDIMA	
Activités		<ul style="list-style-type: none"> - Etude de faisabilité et étude technique ; - Passation du marché ; - Exécution ; - Réception 	
5	LIEN AVEC LA PROGRAMMATION		
Orientations		Description	
PCD			
Stratégie sectorielle		Accroître la production animale et halieutique	
Politique nationale (DSCE)		Assurer une production durable en quantité et en qualité dans les filières animale et halieutique	
Autres à préciser			
6	COMPLEMENTARITE AVEC AUTRES INTERVENANTS		
Titre		Bailleur (s)	Terminé En cours
			Cocher
		MAIRIE	X

FICHE DE PROJET N°28 : Aménagement d'un parking pour poids lourd à TONGO GANDIMA			
1	Mois	Année	Observations
Date d'établissement		2012	En cours
2	INFORMATIONS SUR LE PROJET		
Nom de la Commune bénéficiaire		NGOURA	
Département		Lom et Djerem	
Région		Est	
Titre du Projet		Construction d'un parc automobile à TONGO GANDIMA	
3	Financement du PROJET (sur 1 an)		
Projet financé par PNDP			Montants 7 847 885
Contribution sur budget Communal			
Contribution sur budget de l'Etat			
Autres cofinancements confirmés			
Montant sollicité			
Total			7 847 885
4	OBJECTIFS DU PROJET		
Groupes bénéficiaires		cible Usagers de la Nationale N°1	
Problèmes à résoudre		Difficulté de se déplacer	
Objectifs globaux		Développer les infrastructures de transport	
Objectifs spécifiques		<ul style="list-style-type: none"> - Créer et aménager les gares routières ; - Réglementer le secteur des motos taxi et du transport inter village ; 	
Résultats attendus		un parking pour poids lourd est aménagé à Tongo Gandima	
Activités		<ul style="list-style-type: none"> - Etude de faisabilité et étude technique ; - Passation du marché ; - Exécution ; - Réception 	
5	LIEN AVEC LA PROGRAMMATION		
Orientations		Description	
PCD			
Stratégie sectorielle		Faciliter les déplacements	
Politique nationale (DSCE)		Développer les infrastructures de transport pour contribuer à la création d'un espace économique intégré et viable	
Autres à préciser			
6	COMPLEMENTARITE AVEC AUTRES INTERVENANTS		
Titre		Bailleur (s)	Terminé En cours
			Cocher
		PNDP	X

