

## I INTRODUCTION

### 1.1 Contexte et Justification

Face aux défis de la décentralisation et de la lutte contre la pauvreté, la mise en œuvre de la Stratégie pour la Croissance et l'Emploi (SCE), fait de l'Institution Communale l'acteur principal du processus de développement socio-économique dans son espace géographique. Seulement, la plupart des institutions communales sont peu outillées et donc fragiles. De là, le Gouvernement de la République a mis en place avec les partenaires au développement, un ensemble de programmes, parmi lesquels le Programme National de Développement Participatif (PNDP), pour accompagner la mise en œuvre du processus de décentralisation. L'objectif avoué dudit programme est de doter chaque institution communale des outils et moyens pouvant permettre sa participation effective au processus de développement local durable sur son territoire.

Comme outil gouvernemental, le PNDP a pour mission principale de faire des institutions communales de véritables acteurs au centre de la dynamique du développement de leur territoire. Pour y parvenir, l'institution communale doit commencer par l'élaboration de son Plan de PCD; plan qui servira, pour tous les acteurs de développement dans l'espace géographique de la commune, de base de référence par secteur autour de laquelle, toute initiative de développement local et durable sur le territoire de la commune, doit prendre appui. En fait, l'élaboration du PCD est un processus participatif qui intègre des étapes importantes comme la planification au niveau du village, les diagnostics de l'espace urbain et de l'institution communale.

La volonté du PNDP d'impliquer d'autres acteurs locaux, porteurs des compétences pour accompagner les Institutions Communales dans l'élaboration de leur PCD, a abouti, en partenariat avec celles engagées, à la sélection des Organismes d'Appui Local (OAL) devant intervenir directement dans l'espace géographique concerné. Dans le cas de la Commune de Ndobian, l'OAL, Chaire de Services Cameroun, une Organisation Non Gouvernementale (ONG) avait été retenue. Sous contrat et conformément à un cahier de charges élaboré par le PNDP, l'OAL Chaire Services Cameroun accompagne la Commune de Ndobian dans la mise en œuvre du processus de planification locale dans son espace géographique, en vue de l'élaboration du PCD.

### 1.2 Objectifs de la mission

#### **Objectif global:**

Doter la COMMUNE DE NDOBIAN d'un document de référence posant clairement la vision de développement dans tous les secteurs tel que envisagée par toutes les catégories d'acteurs dans l'espace géographique de la commune.

#### **Objectifs spécifiques:**

- ✓ Permettre à l'institution communale de faire un état des lieux de la situation de développement dans 27 secteurs sur son espace géographique, et d'arrêter les actions à entreprendre ;
- ✓ Permettre aux acteurs de développement sur le territoire de la commune d'élaborer, et de valider un plan d'action stratégique de développement de son espace géographique ;
- ✓ Permettre à l'institution communale d'élaborer et de valider un Plan d'Investissement annuel (PIA) pour la première année de mise en œuvre du Plan Communal de Développement (PCD)
- ✓ Mettre en place un cadre de concertation entre tous les acteurs de développement sur le territoire de la commune pour assurer la mise en œuvre concertée des actions envisagées dans le PCD ;
- ✓ Mettre en place au sein de l'institution communale, un plan marketing du PCD et une stratégie pour la recherche des financements à la réalisation des actions envisagées ;
- ✓ Renforcer les capacités des acteurs locaux en vue de les rendre plus aptes à suivre, à évaluer et à pérenniser la mise en œuvre du processus de planification locale dans l'espace géographique de la commune au terme de la mission d'accompagnement technique faite par l'OAL CSC.

### 1.3 Structure du document

Le présent document qui tient lieu de rapport final du PCD met en évidence:

- La démarche méthodologique utilisée pour élaborer le PCD de la commune,
- La monographie sommaire de la Commune ;
- Les principaux résultats du diagnostic participatif ;
- La planification stratégique ;
- La planification opérationnelle ;
- Le mécanisme de suivi-évaluation du PCD ;
- Le plan de communication sur la mise en œuvre du PCD.

## II METHODOLOGIE

L'élaboration du PCD fait appel à la mise en œuvre d'un ensemble d'activités regroupées en trois (03) étapes (préparation, réalisation et capitalisation) au sein desquelles cinq (05) séquences sont distinguées (Cf.annexe 1):

- ✓ Préparation de l'ensemble du processus ;
- ✓ La collecte des informations et traitement ;
- ✓ La consolidation des données du diagnostic et cartographie ;
- ✓ L'atelier de planification, de mobilisation des ressources et de programmation ;
- ✓ La mise en place du mécanisme de suivi évaluation participatif.

### 2.1 Préparation de l'ensemble du processus

Permettant de prendre toutes les dispositions nécessaires pour garantir le succès de la mission, elle avait été ponctuée de deux (02) phases:

- ✓ Sur le plan général
- ✓ Au niveau spécifique pour chaque activité ou séquence d'activités à entreprendre.

De manière globale, la préparation s'était faite à trois niveaux à savoir:

- ✓ Avec la Cellule Régionale Coordination Littoral du PNDP (CRC/Littoral) ;
- ✓ Au sein de l'OAL Chaire de Services Cameroun ;
- ✓ Au sein de l'Institution Communale.

Avec la Cellule régionale de coordination du Littoral, les activités avaient porté sur:

- ✓ La participation de Chaire de Services Cameroun à l'atelier de renforcement des capacités des OALs, sur la démarche méthodologique de mise en œuvre du processus de planification locale en vue de l'élaboration du PCD, organisée par la CRC/Littoral du PNDP du 09 au 20 Août 2010 à Nkongsamba
- ✓ La participation de Chaire de Services Cameroun à l'atelier préparatoire de lancement des activités dans les communes organisée par la CRC/Littoral du PNDP le 15 Octobre 2010 ;
- ✓ La finalisation et la signature du contrat de prestation de service et du cahier des charges ainsi que la validation du programme prévisionnel pour la réalisation de la mission dans la Commune de Ndobian, le 18 octobre 2010.

Au sein de l'OAL, la préparation du processus avait consisté à:

- ✓ La restitution du 29 au 30 Octobre de l'atelier de renforcement des capacités des OALs sur la démarche méthodologique de mise en œuvre du processus de planification locale aux consultants ;
- ✓ La finalisation du contrat de service avec les consultants engagés pour la mise en œuvre des activités dans la commune ;
- ✓ La préparation pédagogique, technique et l'acquisition du matériel pour la réalisation de la mission dans la commune.

Avec l'Institution communale, les activités préparatoires avaient consisté à:

- La prise de contact, faite le 23 Octobre 2010 pour la connaissance mutuelle avec l'exécutif communal et la mise en place des bases pour la réalisation de la mission dans la commune ;
- La descente de reconnaissance et de préparation de l'installation de l'OAL dans la commune, faite le 25 octobre 2010, descente au cours de laquelle un projet de programme prévisionnel avait été remis à l'exécutif communal pour appréciation ;
- L'introduction officielle de l'équipe des consultants de l'OAL dans la commune qui avait eu lieu le 02 Novembre 2010 avec présentation des membres de l'équipe à l'exécutif communal, visite des services de l'Institution Communale, introduction auprès de l'autorité administrative ;
- La vérification de l'effectivité et de la conformité des consultants de l'OAL impliqués dans la mission tel que envisagées dans le dossier de proposition technique soumis ;
- L'organisation et l'animation de l'atelier de lancement officiel de la mise en œuvre du processus de planification locale dans la commune le 10 Novembre 2010 présidé par le Sous-préfet de l'Arrondissement du Nord Makombé, représentant du Préfet du département du Nkam.

La préparation générale de la mise en œuvre du processus avait permis à l'équipe des consultants de l'OAL de mesurer l'ampleur du travail à faire et de prendre toutes les dispositions

techniques, matérielles, pédagogiques, organisationnelles et financières ainsi que de mobiliser tous les acteurs clés pour garantir le succès de la mission dans la Commune de Ndobian.

De manière spécifique, la préparation a été faite chaque fois en fonction du type d'activité à entreprendre. Comme activités mises en œuvre pendant le processus d'élaboration du PCD de la Commune de Ndobian, il y a eu:

- ✓ L'atelier de lancement officiel de la mise en œuvre du processus dans la commune,
- ✓ La collecte des données de base ;
- ✓ Le diagnostic de l'institution communale ;
- ✓ Le diagnostic de l'espace urbain ;
- ✓ Le diagnostic participatif dans les villages ;
- ✓ Le pointage par GPS des infrastructures dans la commune ;
- ✓ La consolidation des données des diagnostics ;
- ✓ La restitution des synthèses des diagnostics ;
- ✓ L'atelier de planification niveau communal.

Pour le lancement officiel de la mission, les activités avaient consisté à:

- ✓ La tenue des séances de travail avec l'exécutif communal et l'autorité administrative ;
- ✓ L'organisation d'une campagne de sensibilisation autour de l'objet de l'atelier avec conception et pose des affiches, information de bouche à oreille ;
- ✓ Préparation pédagogique (discours du maire et du Préfet, programme de l'atelier) ;
- ✓ Production et duplication des invitations signées par le Maire de la Commune de Ndobian et le Préfet du Nkam ;
- ✓ Identification des invités et ventilation des invitations.

La campagne d'information et de sensibilisation entretenue avait permis de mobiliser le maximum d'acteurs de développement sur le territoire de la commune avant le jour de l'atelier de lancement.

Pour la collecte des données de base, les activités préparatoires avaient consisté à:

- ✓ La constitution de trois (03) équipes de cinq (05) enquêteurs chacune pour parcourir un nombre de villages précis ;
- ✓ La préparation et la signature d'une lettre d'introduction sur le territoire par le Maire et le Sous préfet de Ndobian ;
- ✓ La conception et la duplication des fiches de collecte des données de base ;
- ✓ Le renforcement des capacités des agents d'enquête sur la démarche méthodologique de collecte des données ;
- ✓ La conception des grilles de synthèse des données ;
- ✓ La réalisation par tous les enquêteurs d'une collecte test dans un village suivi d'une correction de la fiche de collecte et de la grille de dépouillement
- ✓ La mobilisation des moyens matériels et financiers pour déployer les enquêteurs sur le terrain.

Pour le diagnostic de l'espace urbain communal, la préparation a consisté à:

- ✓ La tenue d'une séance de travail avec l'exécutif communal et le Comité de Pilotage pour la délimitation de l'espace urbain ;
- ✓ L'identification des corps de métiers dans l'espace urbain ;
- ✓ La conception des guides d'entretiens et de dépouillement ;
- ✓ L'organisation de six (06) groupes de deux (02) enquêteurs et la répartition d'un nombre de corps de métiers par groupe ;
- ✓ La mobilisation des moyens matériels et financiers pour déployer les groupes d'enquêteurs sur le terrain.

Pour le diagnostic de l'institution communale, les activités préparatoires avaient consisté à:

- ✓ La tenue de plusieurs séances de travail avec l'exécutif communal ;
- ✓ La signature d'une note de service par le maire pour informer le personnel au sein de l'institution de la réalisation du DIC et inviter ce dernier à contribuer effectivement
- ✓ La conception des guides d'entretiens et des grilles de dépouillement ;
- ✓ Le renforcement des capacités des consultants impliqués sur la démarche méthodologique de réalisation du DIC ;
- ✓ L'organisation des consultants par axe de regard pour le DIC ;

- ✓ La mobilisation des moyens matériels et financiers pour déployer les consultants dans les services au sein de l'institution communale.

Pour le diagnostic participatif dans les villages, la préparation avait porté essentiellement sur:

- ✓ L'organisation et l'animation le 26 Novembre 2010 d'un atelier de préparation générale à laquelle ont pris part les chefs de villages, les conseillers municipaux, les membres de l'exécutif communal, les membres du CP, les consultants de l'OAL Chaire de Services Cameroun dans la commune ;
- ✓ L'organisation et l'animation le 02 décembre 2010 d'un atelier de renforcement des capacités des consultants et des membres du Comité de Pilotage sur la démarche méthodologique de réalisation du diagnostic participatif au niveau de village et la production d'un rapport ;
- ✓ La conception de la démarche de mise en œuvre du diagnostic participatif niveau village et des outils à utiliser ;
- ✓ La constitution de trois (03) équipes de cinq (05) planificateurs et d'un (01) facilitateur endogène chacune ;
- ✓ La finalisation du programme de passage dans les villages ;
- ✓ La visite de reconnaissance sur le terrain ;
- ✓ La mobilisation des moyens matériels et financiers pour déployer les équipes dans les villages
- ✓ La réalisation du diagnostic participatif test du 9 au 10 novembre dans le village Moya et du 11 au 12 novembre dans le village Mbiam.

Pour le pointage par GPS des infrastructures dans la commune, la préparation avait consisté à:

- ✓ L'inventaire des infrastructures à référencer ;
- ✓ La conception du fichier Excel pour le remplissage des données ;
- ✓ La contractualisation avec un expert pour la réalisation de l'activité ;
- ✓ La mobilisation des moyens financiers et logistiques pour le pointage dans les villages.

Pour la consolidation des données des diagnostics, la préparation avait consisté à ;

- ✓ La capitalisation des données issues des différents diagnostics ;
- ✓ La conception des fiches de synthèse par secteur ;
- ✓ La constitution d'une équipe de 02 consultants pour la mise en œuvre ;
- ✓ La mobilisation des outils informatiques et du matériel ;
- ✓ La programmation d'une date line pour achever la consolidation des données.

Pour la restitution des synthèses des diagnostics, la préparation avait porté essentiellement sur:

- ✓ La mise à disposition des sectoriels d'un document de synthèse par secteur pour observation avant l'atelier ;
- ✓ L'invitation des sectoriels à l'atelier de restitution ;
- ✓ La préparation matérielle, pédagogique et logistique de l'atelier de restitution ;

Pour la planification des actions à mener, la préparation avait porté essentiellement sur:

- ✓ La mise à disposition des sectoriels d'un document de présentation du cadre logique par secteur pour réflexion par rapport à l'élaboration du plan stratégique et la programmation triennale ;
- ✓ L'invitation des sectoriels à l'atelier de planification ;
- ✓ La préparation matérielle, pédagogique et logistique de l'atelier de planification ;
- ✓ La préparation des discours du Maire et du Préfet ;
- ✓ La séance de travail avec le Maire sur la capitalisation des ressources mobilisables pour financer les projets en 2011.

## **2.2 Collecte des données et traitement**

La collecte des informations et leur traitement s'était faite à trois (03) niveaux:

- ✓ Village ;
- ✓ Espace urbain ;
- ✓ Institution communale.

### **Niveau village**

La collecte des données de base avait été réalisée dans 20 villages validés<sup>1</sup>. Pendant la phase, 15 planificateurs avaient parcouru toutes les localités de la Commune de Ndobian pour

---

<sup>1</sup> Le cahier de charge remis à l'OAL Chaire de Services Cameroun avait défini 34 localités parmi les lesquelles 33 villages et un espace urbain. La reconnaissance du terrain avait permis d'identifier des double-emplois, des villages inhabités et des villages non planifiables,

collecter sur la base d'une fiche par observation, entretien et recherche documentaire, les données sur:

- ✓ Les infrastructures routières et ouvrages de franchissement ;
- ✓ La taille de la population, la mobilité et les groupes ethniques et les activités économiques pratiquées ;
- ✓ L'accès à l'eau potable et à l'énergie électrique ;
- ✓ L'accès à l'éducation ;
- ✓ L'accès aux soins de santé ;
- ✓ La gestion de l'environnement (végétation, forêts, bas fonds, marécages, zone de forte pente, etc.) ;
- ✓ Les potentialités et les contraintes.

### **Espace urbain**

Du 11 au 15 novembre 2010, six groupes de deux consultants chacun avaient parcouru l'espace urbain pour observer, collecter les informations et faire des entretiens auprès 06 corps de métiers préalablement identifiés.

Les données collectées avaient été dépouillées et analysées et les résultats avaient fait l'objet d'une restitution. Les problèmes identifiés avaient été analysés et des solutions envisagées pour une bonne gestion de l'espace urbain.

### **Institution communale**

Du 16 au 19 Novembre 2010, 01 consultant avait procédé à la réalisation du DIC. 04 axes de regard avaient été envisagés à savoir la gestion des ressources humaines, la gestion des ressources financières, la gestion du patrimoine communal et la gestion des relations au sein de l'institution. Sur la base d'un guide d'entretien pour chaque axe, les informations avaient été collectées dans les services, auprès des membres de l'exécutif, du personnel, des usagers, de la tutelle et des responsables des services déconcentrés.

Au terme du DIC, les informations et données collectées avait été dépouillées, synthétisées et analysées par le consultant et une restitution à l'ensemble des acteurs internes à l'Institution Communale et aux membres du Comité de Pilotage a été organisée le 15 Décembre 2010. Au cours de cette restitution, la démarche méthodologique de réalisation du DIC avait été présentée ainsi que les résultats obtenus. Autour des résultats dans chaque axe, des échanges pour enrichissement avaient été fait par les participants. Au terme de l'atelier un rapport du DIC avait été produit et mis à la disposition du Maire pour approbation avant intégration dans le document final du PCD.

### **Pointage par GPS des infrastructures dans la commune**

Elle s'était faite par le soin d'un expert accompagné sur le terrain par un consultant de l'équipe de l'OAL dans la commune.

Sur la base des données collectées dans chaque village, l'expert muni de son GPS avait pris les coordonnées géographiques de chaque infrastructure et un travail de synthèse au bureau avait permis de produire une base de données GPS par type d'infrastructures dans la commune.

## **2.3 Consolidation des données du diagnostic et cartographie**

Au terme des diagnostics réalisés dans la commune (DEU, DIC et DNV), les résultats obtenus après restitution et validation étaient consignés dans un rapport d'étape, dont copie était déposée auprès de la CRC/Littoral du PNDP, et du Comité de Pilotage. Il s'agit en fait des résultats intermédiaires de la mission. Le travail, réalisé au bureau par une équipe de 03 consultants, avait conduit à la synthèse des données par secteur. Les tableaux de synthèse y afférents avaient été envoyés, aux sectoriels concernés à Yabassi, pour lecture et observations, en guise de préparation, à la tenue de l'atelier de restitution et de consolidation des données de base de la Commune de Ndobian, laquelle s'était tenue à Yabassi le 4 Mai 2011 en présence des sectoriels, des membres de l'exécutif communal, de quelques Conseillers Municipaux, des membres du Comité de Pilotage. Au cours de l'atelier de consolidation, la démarche méthodologique de mise en œuvre pour arriver aux résultats avait été présentée ainsi que la synthèse des résultats pour chaque diagnostic. Chaque présentation avait fait l'objet de questions de précision, de clarification et d'amendement, le cas

---

des villages dont les noms n'existent plus. Aussi, 20 villages et un espace urbain avaient réellement fait l'objet d'une planification, même si les données avaient été collectées dans 29 localités.

échéant. Au terme de l'atelier, les données de base collectées avaient été validées. L'intégration des amendements et la validation des données de base collectées avaient permis la synthèse mettant au point:

- ✓ La situation de référence par secteur dans la Commune de Ndobian ;
- ✓ Les potentialités et contraintes par secteur dans la Commune de Ndobian ;
- ✓ Les unités de paysages et un plan d'utilisation et de gestion durable des terres dans la commune ;
- ✓ Les problèmes identifiés, les causes pertinentes et les solutions envisagées par secteur dans la commune,

Sur le plan géographique, l'Arrondissement du Nord Makombé s'étend sur les feuilles topographiques NB 32-XI (Bafoussam) et NB 32-V (Ndikiniméki). Aussi, pour obtenir, le fond de carte de la Commune de Ndobian, la première étape a consisté à la correction géométrique. De là, il avait été possible d'isoler l'espace géographique de la Commune de Ndobian, et d'intégrer les différentes valeurs sur le fond de carte géo référencé pour obtenir les cartes thématiques et de localisation.

L'activité avait permis de:

- monter des cadres logiques par secteur en vue de l'élaboration du plan stratégique ;
- envoyer aux sectoriels les documents de travail en vue de la préparation de l'atelier de planification ;
- de produire un rapport consolidé dont copie avait été déposée auprès de la CRC/Littoral.

#### **2.4 Atelier de planification, de mobilisation des ressources et de programmation**

Il s'est déroulé du 17 au 18 mai 2011, présidé par le Sous Préfet de l'Arrondissement du Nord Makombé, représentant du Préfet du Département du Nkam. Avaient pris part à l'atelier, les responsables des Services Déconcentrés de l'Etat dans la Commune de Ndobian et les sectoriels du Nkam à Yabassi, les Conseillers Municipaux, le personnel communal, les membres du Comité de Pilotage, l'exécutif communal, quelques membres des organisations de la société civile.

Au cours de l'atelier, un rappel avait été fait sur la méthodologie de mise en œuvre du processus pour situer l'atelier de planification, préciser ses objectifs et les résultats attendus. Les participants avaient été organisés en 10 groupes (09 groupes pour les secteurs et 01 pour l'institution communale), pour travailler, sur la base des termes de référence remis et expliqués par l'équipe des facilitateurs, en s'appuyant sur le cadre logique mis à leur disposition.

Au terme des travaux de groupe, une restitution pour chaque secteur avait été faite en plénière suivi des débats, consolidation et validation des objectifs, résultats attendus et activités à mener dans chaque secteur. La validation qui s'en était suivie, avait permis de consolider un plan stratégique de développement par secteur dans la Commune de Ndobian.

La présentation des ressources mobilisables avait permis d'élaborer le cadre de dépenses sur quatre ans (2011-2014) et le plan d'investissement pour 2011 de la Commune de Ndobian. Les concours singuliers des sectoriels des affaires sociales, et de l'environnement et protection de la nature avaient permis d'élaborer, respectivement, le plan opérationnel en faveur des personnes vulnérables, et le cadre sommaire de gestion environnementale pour les projets identifiés dans la perspective de la mise en œuvre du Cadre de Dépenses à Moyen Terme (CDMT), 2011-2014.

Dès lors, la substance était constituée pour la schématisation du développement de la Commune de Ndobian.

#### **2.5 Mise en place du mécanisme de suivi évaluation participatif**

Les responsabilités du suivi et évaluation participatif et acteurs du suivi et évaluation

*Au niveau communal*

Les responsables du suivi évaluation devront revoir:

- La programmation des activités communales;
- Le suivi de l'exécution des activités;
- L'évaluation des impacts socio-économiques et environnementaux.

Les acteurs du suivi et évaluation à ce niveau sont:

- ✓ Le Maire et le reste de l'exécutif communal ;
- ✓ L'agent communal de développement ;
- ✓ Le comité de pilotage ;
- ✓ Les OALs et prestataires de services impliqués dans la mise en œuvre du PCD ;
- ✓ Le conseil municipal.

### **Au niveau du village**

Les responsables du suivi évaluation devront revoir:

- La programmation des séances de concertation et de sensibilisation ;
- Le suivi de l'exécution des activités locales ;
- L'évaluation des impacts socio-économiques et environnementaux.

Les acteurs du suivi et évaluation à ce niveau sont:

- Le comité de suivi/concertation ;
- L'agent communal de développement ;
- L'OAL.

Les outils du suivi et évaluation participatif:

Avant de déclencher le processus participatif d'élaboration du PCD

Nous devons intégrer les préoccupations du suivi -évaluation des différentes phases à savoir :

- La préparation ;
- Les diagnostics (DIC, DEUC, DNV) ;
- La planification ;
- La création de la structure de coordination et du mécanisme du suivi participatif.

Les outils du suivi<sup>2</sup> évaluation participatif dans les phases diagnostic, planification, exécution sont:

- Le tableau de suivi des actions planifiées ;
- La cartographie villageoise ;
- Le tableau de perception du bien-être.

---

<sup>2</sup> Pour un souci d'efficacité, le suivi se fera en fonction des activités programmées et de leur durée.

### 3 PRESENTATION SOMMAIRE DE LA COMMUNE

#### 3.1 Localisation de la Commune de Ndobian

Limitée au Nord par Bana, à l'Ouest par Nkondjock, à l'Est par Bazou et au Sud par Yingui, l'Arrondissement du Nord- Makombé (Figure.1) est relié à Yabassi, son Chef lieu de Département, par une route carrossable, de praticabilité saisonnière, longue de 120 km; et se trouve à 14 km de Ndog Samba, sur l'axe central non bitumé Yabassi-Bafang. Il couvre une superficie de 534 km<sup>2</sup> et est constitué d'un ensemble de 30 localités<sup>3</sup>. Soit un espace urbain, 20 villages planifiables, 05 très faiblement peuplés, et 04 inhabités.

#### 3.2 Milieu biophysique

Le climat de l'Arrondissement du Nord- Makombé est de type équatorial avec quatre (04) saisons: deux (02) sèches, d'octobre à janvier et de février à mars; et deux (02) de pluies, de juin à septembre et d'avril à mai. Les précipitations annuelles oscillent entre 1500 et 2000 mm. Les températures sont comprises entre 23° et 25°C. On observe toutefois, en saisons de pluies, des perturbations marquées par des augmentations de températures entraînant un début «prématuré» des pluies et leur arrêt brusque. Les perturbations dérèglent le calendrier agricole et ont une forte incidence sur le rendement agricole.

Il est accidenté avec des collines à pentes très abruptes (3-5°) qui débouchent généralement sur un cours d'eau. Au sommet de certaines collines on retrouve des surfaces planes. On y rencontre également quelques vallées et plaines. L'altitude moyenne est de 940 m. le point le plus bas se situe à 208 m à l'entrée du village Tongo sur la rivière Melanie. Le point le plus haut se trouve au Nord Est à 1672 m. L'Arrondissement du Nord -Makombé est un plateau orienté Nord Est- Sud Ouest.

L'Arrondissement du Nord- Makombé est drainé par de nombreux cours d'eau d'importance variable. Les principaux sont: Makombé, Dihep et Mahou. Le plus représentatif de part sa longueur et son débit est le fleuve Makombe qui prête son nom à tout l'Arrondissement. Les cours d'eau secondaires sont Lepkouk, Madipi, Tinligué, Mbétem, Mikouda, Missim et Mindjadjou qui se jettent dans les principaux cours d'eau du Nord- Makombé. Ils sont riches en espèces halieutiques: carpe, sardine, silure, etc.

Les sols de l'Arrondissement du Nord- Makombé sont à dominance sablo argileux influencés par la très forte présence des pierres. Ils bénéficient de la dégradation des roches et du drainage des éléments nutritifs des sommets vers la base des collines, entraînant leur fertilité. Les sols sont cependant peu profonds et exposés à l'érosion hydrique.

La région est dominée par des forêts primaires de type équatorial humide. Il existe des parties ayant déjà subi l'action de l'homme. On observe une alternance des plantations de palmier à huile, des cacaoyers, de caféiers avec des espaces laissés en jachère ou en friche. Les formations végétales herbues rencontrées sur jachère et friche sont dominées par le *Chromoleama odorata*, l'*Imperata cylindrica*, les mimosacées et les marantacées. La forêt est assez riche. Les principales essences répertoriées sont Iroko, Okan, Sapeli, Kossipo, Ayous, Bubinga, Movingui, Tali, Fraké, Azobé, Baobab, Bibolo, Ebene. Elle est aussi le domaine des produits forestiers non ligneux tels que le Mango sauvage, le éru, le djansang, les chenilles, les larves de annetons, les escargots etc. Par ailleurs, l'ANM dispose d'aires protégées. Il s'agit des Forêts sacrées à Kong Bakoua, et Fanda; et la Forêt Communautaire de Milombé.

Du fait de la présence des zones de forêt vierge, l'Arrondissement du Nord Makombé est relativement riche en ressources fauniques. Les espèces les plus rencontrées sont les rongeurs, les singes, les reptiles, les antilopes, biches, les gorilles, les chimpanzés, les crocodiles, etc. L'avifaune est représentée par les toucans, les calaos, les éperviers, les perdrix, etc.

<sup>3</sup> Il s'agit de Ndobian, espace urbain, des villages habités (Bangopé, Behack, Djoue Mouma, Ndokollo, Ndotto 1, Ndotto 2, Ndotto3, Ndotto Kwakwack, Djongo, Ndozem, Kong Bakoua, Milombé, Ngoma Bakoua, Tongo, Fanda, Mbiam, Moya, Diki, Ndottorong, et Ndoulah) des villages non planifiables (Balam, Ndobarring, Ndosson, Boba, et Mangok) et des villages inhabités (Ndoudoung, Baba, Songong et Koumbi).



Figure 1 : Localisation de l'Arrondissement du Nord Makombé

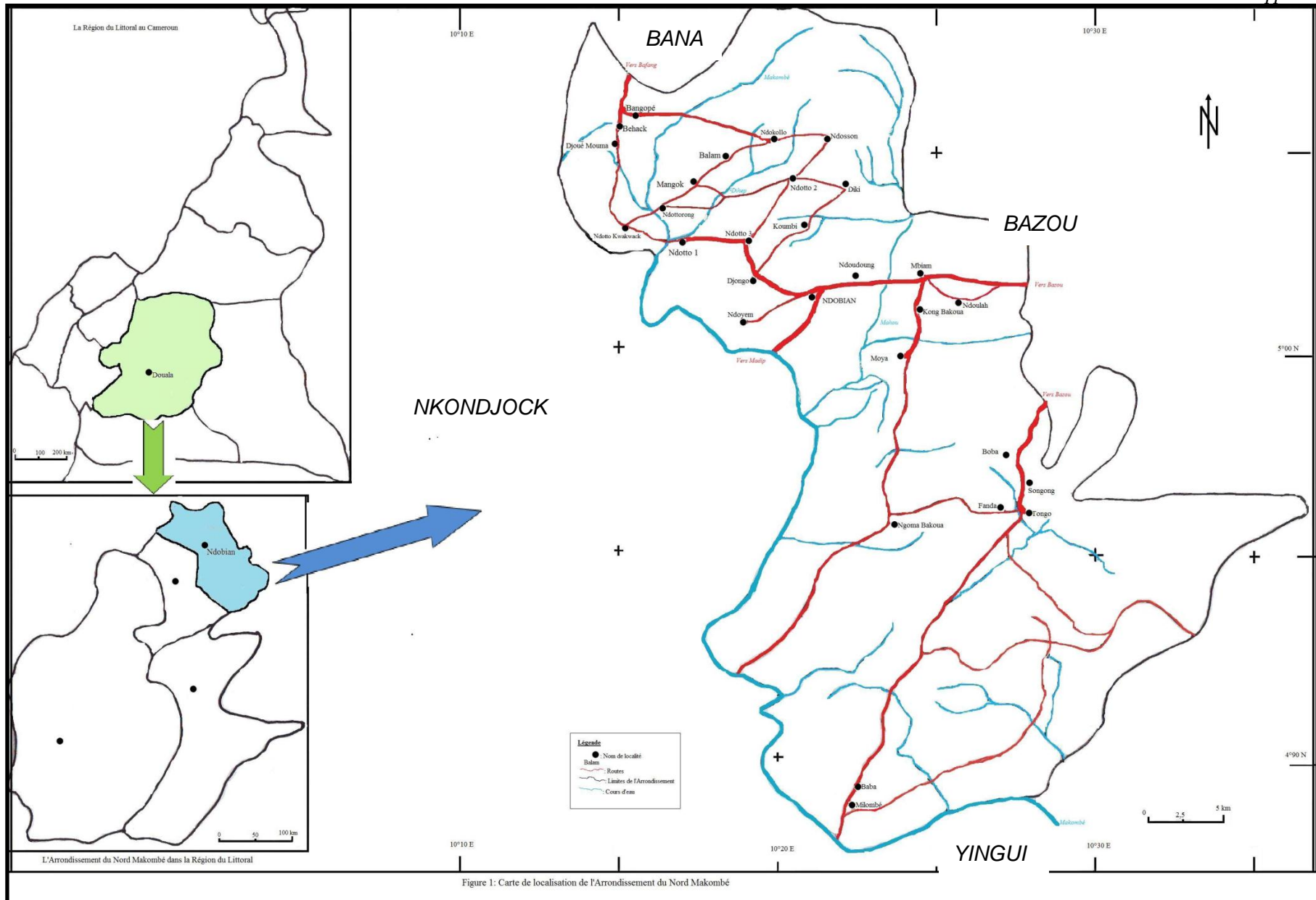


Figure 1: Carte de localisation de l'Arrondissement du Nord Makombé

### **3.3 Milieu humain**

#### **Quelques repères historiques**

Erigée en Commune, le 22 Juillet 1995, la Commune de Ndobian est parmi les plus jeunes communes du pays. Avant cette date, la bourgade Ndobian était le Chef lieu du District de l'Arrondissement de Nkondjock. Par la suite, elle est devenue le Chef lieu d'Arrondissement du Nord Makombé. En fait, la situation résulte des multiples instabilités qu'a connues la localité. Il s'agit du maquis, et des guerres tribales.

#### **Population: Taille, composition et structure de la population**

La population totale de l'Arrondissement du Nord Makombé est estimée à 9037 habitants, dont 4829 femmes, 2497 jeunes de moins de 16 ans, et 825 enfants de moins de 5 ans. Elle vit majoritairement en bordure de routes. De temps en temps, elle retourne dans les terres qu'elle occupait avant la construction des routes. 3 localités (Ndobian, Bangopé et Mbiam) concentrent 53,60 % de la population totale de l'Arrondissement du Nord MAkombé. L'espace urbain (Ndobian), avec 27,55 % est la localité la plus peuplée. Il ressort de là que les populations quittent les villages pour la ville. Le milieu urbain (Ndobian) compte 1051 jeunes de moins de 16 ans.

#### **Groupes ethniques et relations interethniques**

On retrouve les ethnies Didom (4452); Moya (2223), Mbang (796), Mbiam (544), Bamileké (488), Anglophone (341), Autres (193). Elles entretiennent des relations entre elles, principalement le mariage, lorsque le lien de parenté n'est pas établi entre les futurs époux. Le tissu social du village se caractérise par le lien de solidarité.

#### **Religion**

Le Christianisme est l'unique religion pratiquée avec plusieurs obédiences dont les principales sont les Catholiques et les Protestants. Il faut néanmoins noter que les populations de l'Arrondissement du Nord Makombé n'adhèrent pas beaucoup aux religions. D'où l'état de délabrement des maisons de culte.

#### **Principales activités économiques**

##### **Agriculture**

Elle est essentiellement vivrière et concerne le plantain, le manioc, le maïs, le macabo, arachide et la patate douce. Le secteur concentre 6618 actifs, dont 2441 en milieu urbain. Les cultures maraîchères sont de plus en plus sollicitées par les populations. Le café, le palmier à l'huile et dans une moindre mesure, le cacao constituent l'essentiel des cultures de rente. Le brûlis est la technique la plus utilisée.

##### **Elevage**

On dénombre 1211 éleveurs, 455 se retrouvent en milieu urbain. Les espèces concernées sont le mouton (1560), la chèvre (1500), le porc (800), le poulet (1550). L'élevage se caractérise par la divagation des bêtes et les petits effectifs du fait de la prolifération des maladies<sup>4</sup>.

##### **Pêche**

Au nombre total de 297, dont 50 en milieu urbain, les pêcheurs exercent leur activité dans la Makombé, Dihep, Mahou, Birourou, Mikamisse, Nsombil, et Lepkouk. Les moyens utilisés sont la nasse, la ligne et le filet. Les principales espèces prélevées sont la gallone, la silure, la sardine et la carpe. Les acteurs ne reçoivent pas d'appui.

##### **Chasse**

Elle est pratiquée de manière anarchique avec des fusils ou à l'aide des pièges. L'antilope, la biche, le crocodile, autrefois très présentes, sont les espèces les plus frisées.

---

<sup>4</sup> Alors que la peste porcine africaine réduit considérablement la taille des troupeaux, et que, de la divagation des bêtes, résultent de nombreux conflits avec le voisinage, l'absence et/ou le faible niveau d'encadrement des éleveurs entraînent la pénibilité du décollage dudit secteur.

### **Exploitation forestière**

Pratiquée par des propriétaires de tronçonneuses dans des zones à relief relativement monotone à une distance inférieure à 2 km des villages, elle consiste à la coupe des bois de chauffe et d'œuvre. Les bois débités sont écoulés pour l'essentiel dans les marchés de Bazou, et Banganté. Le reste sert à la construction.

### **Collecte des produits forestiers non ligneux**

Les produits forestiers non ligneux sont le djansan, le eru, le Mango, le poivre que les communautés villageoises de la Commune de Ndobian ramassent de façon occasionnelle.

### **Industrie**

Elle est minière, agroalimentaire et forestière. La première concerne le prélèvement sable le long des cours d'eau, ou à proximité. La seconde est l'exploitation du palmier à huile. Il 'agit des exploitants isolés et de la Société de palmeraies à Tongo (SOPALTO) qui exerce dans la transformation du palmier à huile et la fabrication de savon. La troisième se concentre dans la zone sud avec la réserve forestière de Milombé.

### **Artisanat**

L'activité artisanale reste embryonnaire avec la fabrication des hottes, des paniers, des mortiers, des pilons. Le secteur s'annonce porteur et mérite d'être organisé.

### **Echanges**

L'activité commerciale est peu développée dans les communautés villageoises. Toutefois, on note la vente de la banane plantain, du manioc, du macabo, du maïs, du cacao et du café par les agriculteurs; et celle des produits de première nécessité comme le savon, l'huile raffinée, le pétrole, etc. par les commerçants détaillants. Les échanges sont possibles grâce au transport par pick up.

### **Mode de vie**

#### **Mobilité de la population**

Les déplacements se font à pied jusqu'aux villages voisins où l'on peut emprunter une moto ou une voiture. Les jeunes quant à eux se déplacent plus pour des raisons scolaires et de recherche d'emplois. Les migrations sont de deux (02) ordres: à l'intérieur de l'espace communal, et vers l'extérieur. Les destinations vers l'extérieur sont pratiquement les mêmes dans tout le Nord Makombé à savoir: Bazou, Bafang, Banganté, Bakou, Nkondjock, Nkongsamba, Yaoundé et Douala.

### **Système d'entraide**

Le nombre moyen de membre par association dans l'Arrondissement du Nord Makombé est de 29 personnes. Mbiam est la localité qui a le plus grand nombre d'association (12) et l'effectif de membre le plus élevé (396). Ndotto III a le nombre moyen de membres par association le plus élevé (55). Il reste que les points communs de toutes ces associations sont leur nature (tontines, GIC) et le manque d'appui.

### **Habitat**

Il est de type linéaire. Les constructions sont faites en terre battue, en planche, avec des toitures en tôles et en feuilles de raphia. On y retrouve quelques maisons en matériaux définitifs. Les cases ont la forme rectangulaire.

### **Système foncier**

La terre appartient aux familles. Les modes d'acquisition sont l'héritage, le don et legs et l'achat. Les éventuels conflits y relatifs sont gérés par la chefferie.

### **3.4 Principales infrastructures par secteur**

#### **Santé**

On retrouve 5 CSI (Tongo, Mbiam, Moya, Ndotto III et Ndobian). Ceux de Ndobian et Moya sont fonctionnels, en dépit du manque de matériel et de la vétusté des équipements. Ceux de Mbiam et Ndotto III sont construits, n'ont pas de personnels et d'équipements. Celui de Tongo est inachevé et abandonné

#### **Enseignement secondaire**

Il est présent dans l'Arrondissement du Nord Makombé à travers l'existence d'un (01) lycée d'enseignement général à Ndobian, et un (02) CES, dont 01 en construction à Bangopé et 01 créé et non construit à Mbiam. Le nombre moyen d'élève par établissement est 72. Le ratio élève/enseignant est 16. Soit une moyenne de 17 élèves par salle de classe.

Au CES de Bangopé, on retrouve un bloc administratif, un bloc latrine, une salle informatique. Le point d'eau n'est pas fonctionnel. Il faut achever la construction de 02 salles de classe, et les approvisionner en tables bancs (60).

Le lycée est en chantier: 04 salles de classe, 01 bloc administratif, 01 bloc de 06 latrine, 01 dortoir. Une salle informatique, 01 bibliothèque très peu fournie, le point d'eau n'est pas fonctionnel, 01 cantine scolaire. Un total de 03 administrateurs, 18 enseignants dont 05 instituteurs et 03 vacataires.

#### **Education de base**

On retrouve 02 écoles maternelles (Mbiam et Ndobian) et 20 écoles primaires. Soit un total de 22 structures. On note la présence d'une crèche à Moya. Il ressort de là, une moyenne d'une école par localité. Le nombre moyen d'élèves par établissement est 67. Le ratio élève/enseignant 15. Soit une moyenne de 16 élèves par salle de classe.

Beaucoup de disparités sont observées: on note 11 salles de classe construites avec des matériaux provisoires dans 08 écoles, dans 06 localités (Mbiam, Ndobian, Diki, Yacklong (Ndobian), Ndotto Kwakwack, Ngoma, Tongo, Ndokollo). Pas de point d'eau potable. Des espaces de jeu non aménagés. Pas de bloc latrine. Pas de bloc administratif. Pour l'essentiel, les tables bancs sont en nombre suffisant, mais les salles de classes sont occupées à environ 40 % de leur potentiel (30 tables bancs par salle).

#### **Emploi et formation professionnelle**

L'Arrondissement du Nord Makombé a une SAR/SM à Ndobian, le centre urbain. On y trouve 15 élèves dont 6 filles encadrées par 3 enseignants, pour 3 spécialités (menuiserie, maçonnerie et enseignement ménager), 2 salles de classe en dur, dans un bon état. Pas de point d'eau, un bloc latrine.

Tout niveau et ordre d'enseignement confondus, l'Arrondissement du Nord Makombé compte 26 établissements scolaires, pour 106 salles de classe. Un total de 1681 élèves dont 768 filles, encadrées par 109 enseignants. Pour l'ensemble des établissements, on compte 714 tables bancs. Le ratio élève/enseignant est de 14,62; celui élève/classe est de 15,86. Le ratio élève/place assise est de 1.

#### **Eau et énergie**

##### **Eau**

Un total de 43 points dont 19 forages, 2 puits, 1 château, 4 adductions d'eau et 18 sources. Soit une moyenne de 2 points d'eau par localité habitée.

##### **Electricité**

08 localités sur 21 sont connectées au réseau AES Sonel. Il s'agit de Mbiam, Bangopé, Kong Bakoua, Moya, Tongo, Milombé, Fanda, et Ndobian. Les 5 citées en premier disposent de branchements opérationnels. Milombé et Fanda ont des branchements non connectés. Le branchement de Ndobian, n'est pas fonctionnel du fait d'une panne de transformateur. A ce jour, les poteaux tombent du fait de l'usure, et les câbles traînent à même le sol.

### **Travaux publics**

Un total de 28 buses et 10 ponts manquant a été recensé, dans l'Arrondissement du Nord Makombé. Sur les différents axes, les ouvrages de franchissement quand ils existent sont dans un état médiocre. 4 axes (Bazou-Ndobian, Mbiam-Ndobian, Behack-Ndobian, Milombé-Ndobian) sont reprofilés une fois tous les trois ans. Les travaux de reprofilage sont en cours dans la zone Nord Ouest à Bangopé et Behack.

### **Affaires sociales**

L'Arrondissement du Nord Makombé compte, 01 Service social au centre urbain et 8 foyers communautaires (Ndjoué Mouma, Fanda, Ngoma, Milombé, Tongo, Moya, Mbiam et Ndobian). Pour l'essentiel, construits par la population elle-même avec le concours des élites, les 8 bâtiments sont réservés aux réunions et cérémonies traditionnelles. La capacité d'accueil moyenne est de 166 personnes, pour une moyenne de 7 pièces par bâtiment. 3 (Ndjoué mouma, Mbiam et Ndobian) sont dotés d'une latrine. 2 (Mbiam et Ndobian) disposent d'un comité de gestion. 1 (Mbiam) est électrifié. Pas de reboisement, pas de clôture, pas de dispositif de traitement de déchet, pas d'aire de jeu

### **Commerce**

De deux catégories, les échanges concernent la vente de la banane plantain, du manioc, du macabo, du maïs, du cacao et du café d'abord; et le savon, l'huile raffinée, le pétrole, etc. ils sont assurés par les agriculteurs et les commerçants détaillants respectivement. Ils sont effectués grâce au transport par pick up 4x4. On retrouve au total 5 marchés (Behack, Bangopé, Moya, Mbiam et Ndobian). En dehors du marché de Mbiam qui dispose d'un hangar, les autres sont des esplanades de cour (espaces ouverts) qui servent de site. Il n'y a donc ni comptoir, ni boutique, etc. Les marchés fonctionnent sur la fréquence de 7+1.

### **Télécommunications**

9 localités sur 21 reçoivent le signal du réseau de téléphonie mobile d'au moins un des trois opérateurs (MTN, Orange et CAMTEL). Il s'agit de Kong Bakoua, Moya, Fanda, Bangopé, Behack, Ndotto Kwakwack, Mbiam, Ndotto 3 et Ndobian.

### **Sport et éducation physique**

Il existe une aire de jeu non règlementaire au sein de chaque établissement scolaire. Les communautés villageoises ne disposent d'aucune infrastructure sportive et de loisir

### **Tourisme**

On retrouve une auberge de 11 chambres climatisées, sans eau à Moya, une auberge de 5 chambres à Tongo, des grottes et chutes à Bangopé, Ndotto II, Moya, Ndokollo, Ndotto Kwakwack. Une forêt récréative à Milombé. Le problème commun aux sites identifiés est l'absence de route. D'où leur abandon. Il est à noter l'existence d'un rocher à Ndokollo: le rocher de Komdjongo. Le site n'est pas valorisé.

## **3.5 Principales potentialités et ressources de la Commune de Ndobian**

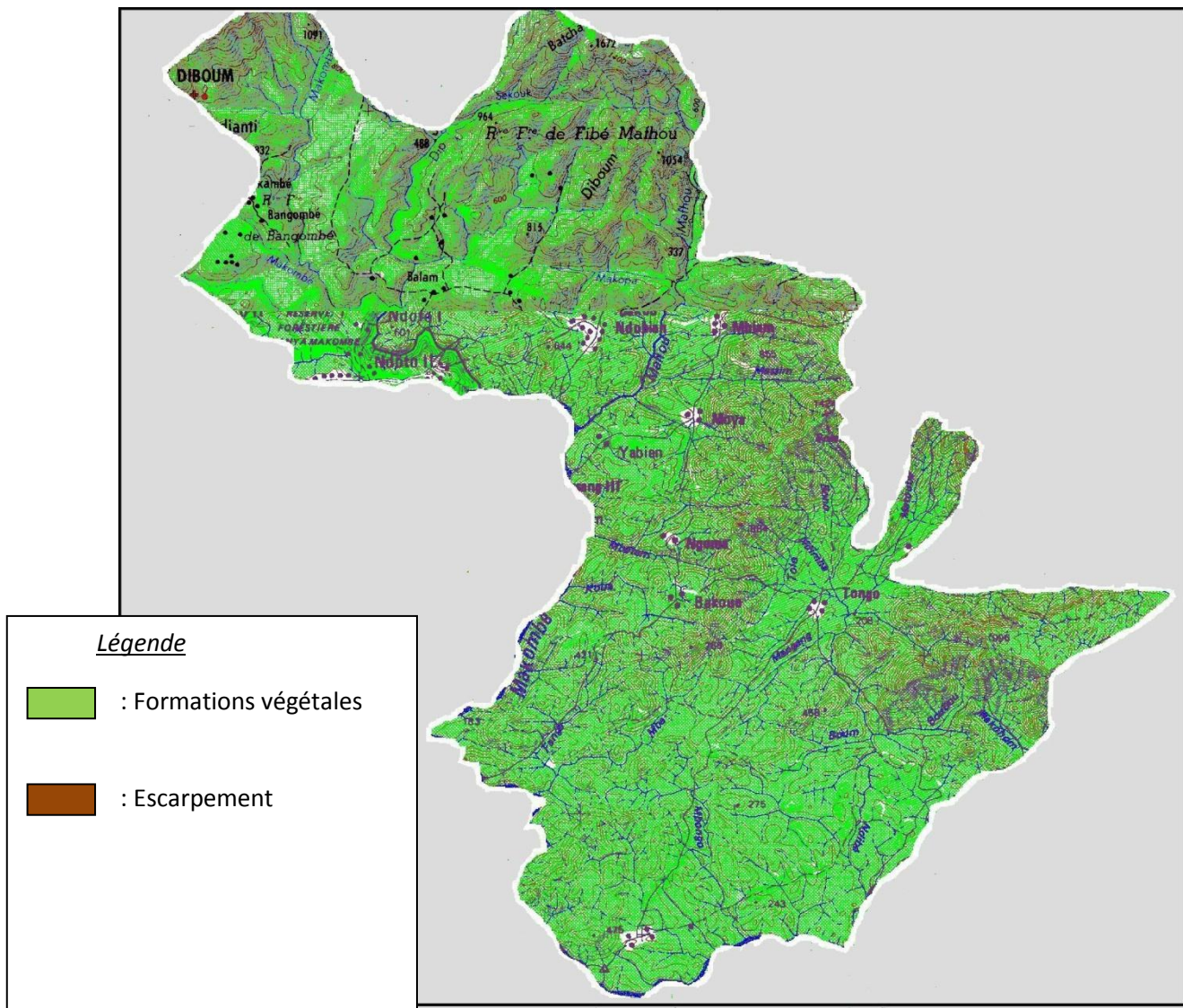
Le milieu biophysique de l'Arrondissement du Nord Makombé présente aussi bien des atouts naturels tels que: la position géographique<sup>5</sup>, la fertilité des sols, les cours d'eau poissonneux, les chutes, le bois, les animaux (Figure. 2) mais aussi relationnels. Seulement le relief, très accidenté, est la véritable contrainte du milieu naturel de la localité (Tableau 1). En effet, l'Arrondissement du Nord Makombé établit la transition entre les basses terres côtières de la plaine du Littoral et les hautes terres du plateau de l'Ouest. Aussi, sur le plan physique, on note une inclinaison Nord- Est-Sud Ouest, avec une altitude moyenne de 650 m. Au nord on observe un escarpement en arc de cercle, partant de Bangopé sous la forme d'une voûte, jusqu'à Ngoma Bakoua au centre. Il s'agit en fait d'un plateau à vallée en forme de V, avec des pentes atteignant 5 %. La zone concentre le maximum de la population du Nord Makombé. Elle est en proie aux éboulements. Au Sud, à Milombé, le relief est relativement monotone.

**NB : Cf. figure 2.**

<sup>5</sup> L'arrondissement du Nord Makombé se trouve à l'intersection de deux grandes métropoles. Au Sud, il y a Douala, capitale économique de Cameroun; au Nord, Bafoussam, une ville d'importance secondaire. Mais l'absence d'une voie de communication viable met la ville de Ndobian dans une position d'isolement. Pourtant, un axe routier viable, reliant Douala à Bafoussam, en passant par Yabassi, Ndobian, Banganté, Bafoussam, permet de sortir la Commune de Ndobian de son isolement.

**Tableau 1:** Synthèse des atouts du milieu biophysique de la Commune de Ndobian

Composante physique	Atouts/potentialités	Observations
<b>Relief</b>	Pluviosité moyenne (1700mm/an) Température comprise entre 23 et 25°C	Légères nuances locales en fonction de la topographie du lieu considéré
<b>Climat</b>	Altitude moyenne 450m Diversité topographique (plaine, plateau, vallée)	Pentes abruptes (3-5 %)
<b>Hydrographie</b>	Densité du réseau Chutes Cours d'eau poissonneux	Lits des cours d'eau très encombrés de pierres
<b>Végétation</b>	Présence d'essences précieuses Multitude de PFNL	Coupe frauduleuse des bois Exploitation non contrôlée des PFNL
<b>Sol</b>	Présence massive des roches Existence probable du pétrole	Exploitation artisanale des carrières de sable
<b>Faune</b>	Richesse et diversité relatives des espèces	Braconnage



**Figure. 2 :** Le milieu biophysique de l'Arrondissement du Nord Makombé

## VI SYNTHÈSE DES RESULTATS DU DIAGNOSTIC

## 4.1 Synthèse du DIC

Tableau 38: Synthèse des forces, faiblesses, opportunités et menaces de l'institution communale

Aspect d'analyse	Force(s)	Faiblesse(s)	Opportunité(s)	Menace(s)
<b>Ressources Humaines</b>	<ul style="list-style-type: none"> <li>✓ Existence au sein du conseil de plusieurs catégories socioprofessionnelles</li> <li>✓ Appartenance des tous les conseillers à la même chapelle politique</li> <li>✓ Respect des procédures dans le processus de passation de marchés, et de vote des budgets et comptes administratifs</li> </ul>	<ul style="list-style-type: none"> <li>✓ Faible niveau de qualification des personnels</li> <li>✓ Effectif limité</li> <li>✓ Non résidence des personnels</li> <li>✓ Absence d'une organisation formelle des tâches au sein de l'exécutif</li> <li>✓ Absence d'un cadre statutaire de concertation de l'exécutif communal</li> <li>✓ Faible fiabilité du système d'information</li> <li>✓ Faible représentativité des femmes</li> <li>✓ Faible connaissance par les conseillers de leurs attributions</li> <li>✓ Insuffisance de formations professionnelles pour le personnel</li> <li>✓ Désorganisation apparente de l'exécutif</li> <li>✓ Prédominance du maire dans l'exercice des fonctions de l'exécutif</li> <li>✓ Cumul et confusion des rôles et de fonctions du personnel</li> <li>✓ Aspect limitatif du travail des conseillers, lors de sessions, au vote des budgets et autres comptes administratifs</li> <li>✓ Encadrement seulement politique des populations</li> <li>✓ Non implication des conseillers à la gestion des affaires de la commune</li> <li>✓ Elaboration approximative du budget</li> <li>✓ Paralyse fonctionnelle de l'institution en cas d'empêchement du maire</li> <li>✓ Connaissance limitée des projets installés dans la commune par l'exécutif</li> </ul>	<ul style="list-style-type: none"> <li>✓ Possibilité de renforcement des capacités</li> <li>✓ Possibilité de recrutement des agents</li> </ul>	<ul style="list-style-type: none"> <li>✓ Indisponibilité des conseillers municipaux</li> <li>✓ Existence de quatre (04) commissions techniques</li> </ul>
<b>Ressources Financières</b>	<ul style="list-style-type: none"> <li>✓ Respect des engagements des partenaires au développement communal</li> </ul>	<ul style="list-style-type: none"> <li>✓ Inexistence d'un fichier de contribuables</li> <li>✓ Absence d'une stratégie d'amélioration des ressources financières</li> <li>✓ Bas niveau de l'assiette fiscale</li> <li>✓ Faible taux de recouvrement des recettes communales propres</li> <li>✓ Absence de projets bancables</li> <li>✓ Manque de transparence dans les recettes communales</li> <li>✓ Vote fantaisiste des budgets</li> <li>✓ Connaissance très approximative de la matière taxable</li> <li>✓ Collecte fantaisiste des ressources</li> <li>✓ Faible et/ou non implication des FMO aux actions de recouvrement des recettes</li> </ul>	<ul style="list-style-type: none"> <li>✓ Utilisation du PCD comme tableau de bord</li> </ul>	
<b>Ressources Patrimoniales</b>		<ul style="list-style-type: none"> <li>✓ Absence d'un plan d'urbanisation et d'un lotissement</li> <li>✓ Inexistence de moyens logistiques</li> <li>✓ Absence et/ou mauvais état du petit matériel et l'équipement dans les bureaux de la mairie</li> <li>✓ Non maîtrise de la gestion foncière de la Commune</li> <li>✓ Absence de documents comptables</li> </ul>	<ul style="list-style-type: none"> <li>✓ Ouverture des pistes rurales avec le concours des exploitants forestiers</li> </ul>	<ul style="list-style-type: none"> <li>✓ Manque de moyens financiers</li> <li>✓ Enclavement de plusieurs localités</li> </ul>
<b>Gestion des Relations</b>	<ul style="list-style-type: none"> <li>✓ Etat paisible des relations en interne et avec l'extérieur</li> </ul>	<ul style="list-style-type: none"> <li>✓ Absence d'une plate forme de concertation</li> <li>✓ Faible implication des parties prenantes aux activités communales</li> <li>✓ Evolution des GIC et Associations communautaires en marge de la commune</li> </ul>	<ul style="list-style-type: none"> <li>✓ Disponibilité de l'élite à appuyer les initiatives de l'exécutif municipal</li> </ul>	<ul style="list-style-type: none"> <li>✓ Faible réactivité de l'exécutif communal à l'innovation</li> </ul>

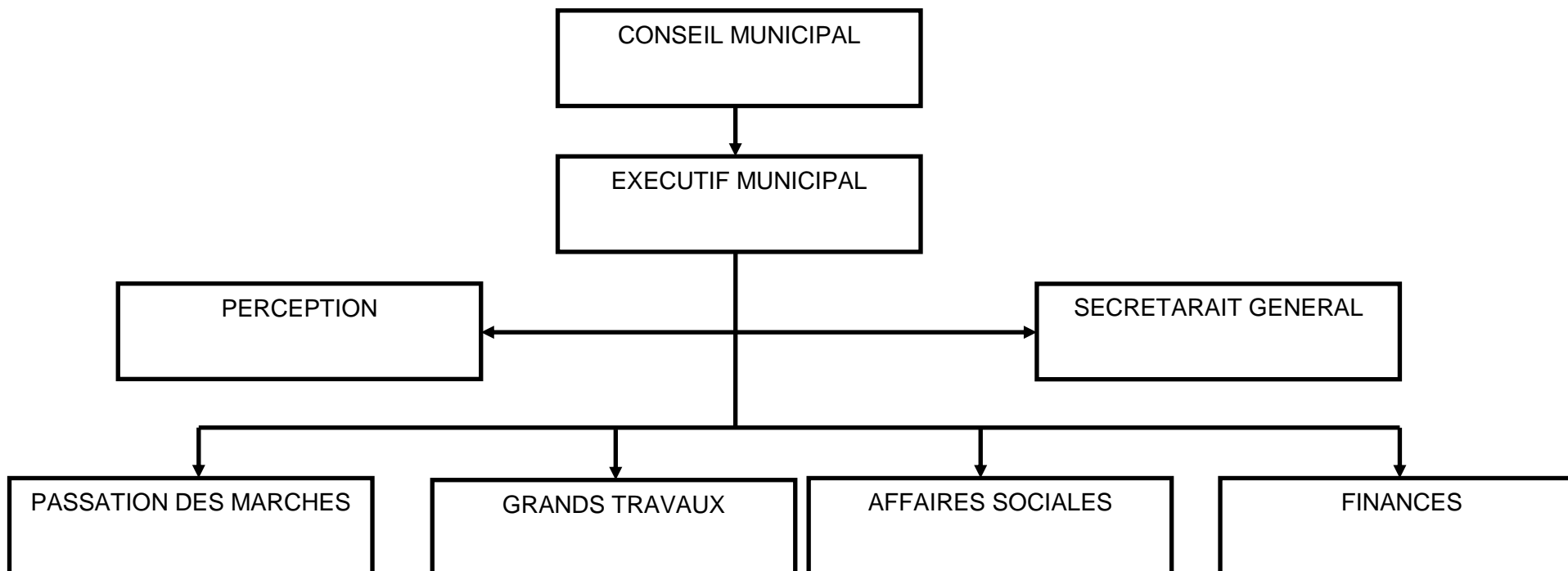


## Axes de renforcement

Tableau 39: Synthèse des difficultés de l'institution communale et solutions envisagées

Aspect	Difficulté(s)	Solutions/actions envisagées	Activités
<b>Ressource Humaine</b>	Absence d'une politique de gestion du personnel	Elaboration et mise en œuvre d'un plan de renforcement des capacités des personnels	Renforcer les capacités des membres de l'exécutif et des chefs de service à l'appropriation des mécanismes et du système de gestion des ressources transférées
	Absence d'un organigramme fonctionnel	Rédaction, publication et application d'un règlement intérieur	Elaborer et mettre en application dans chaque service un manuel de procédure et en faire large diffusion
	Obsolescence et/ou manque du matériel de travail	Viabilisation du cadre de travail des personnels	Nommer les responsables dans les services en fonction de l'organigramme adopté par le conseil municipal
	Absence d'un système d'information fiable	Conception et mise sur pied d'un système d'information communal	Instaurer la tenue des réunions périodiques de coordination de services
<b>Ressource Financière</b>	Extraversion financière	Capitalisation du potentiel économique local	Identifier et viabiliser toutes les sources potentielles de richesses répertoriées dans l'espace géographique de la commune
	Absence de fichier de contribuable	Sensibilisation des acteurs de développement local sur l'importance de la taxe communale	Elaborer et mettre en application un manuel de procédure de gestion des ressources de la commune
	Absence de sécurisation des recettes propres	Conception et mise en œuvre d'une politique de recouvrement des ressources propres	Elaborer et mettre en application une politique de gratification des agents de recouvrement des recettes communales
<b>Ressource Patrimoniale</b>	Absence d'une comptabilité fiable	Amélioration de la tenue des documents comptables	Equiper les bureaux en matériels et mobiliers de bureaux
<b>Gestion des Relations</b>	Faible implication des parties prenantes	Sensibilisation des parties prenantes	Organiser l'assemblée générale constitutive de la plate forme de concertation pluri acteurs
		Création d'une plate forme communicationnelle	Organiser et animer les réunions de la plate forme
			Organiser une réunion de concertation avec les opérateurs économiques dans la commune
			Créer un journal de la commune
			Mettre en place une stratégie de communication et un plan marketing pour le PCD





## 4.2 Principaux problèmes et besoins identifiés et consolidés par secteur

### Education de base

Synthèse diagnostic

Problème	Principale(s) cause(s)	Principaux effets	Solutions envisagées
Difficulté d'accès à une éducation de qualité	Insuffisance d'équipement Accès limité au matériel didactique Entretien insuffisant des bâtiments Insuffisance des aires de jeu Insuffisance des latrines et des points d'eau Insuffisance du personnel enseignant	Exode rural Difficulté d'insertion socio professionnelle des jeunes Délinquance juvénile Analphabétisme Sous scolarisation	Construction de 21 blocs de latrines (01/école) Construction de 21 points d'eau potable (01/école) Affectation de 63 enseignants (03/école) Aménagement de 21 aires de jeu (01/école) Réfection de 16 bâtiments

### Enseignement secondaire

Synthèse diagnostic

Problème	Principale(s) cause(s)	Principaux effets	Solutions envisagées
Difficulté d'accès à une éducation de qualité	Insuffisance d'équipement Accès limité au matériel didactique Entretien insuffisant des bâtiments Insuffisance des aires de jeu Insuffisance des latrines et des points d'eau Insuffisance du personnel enseignant	Exode rural Difficulté d'insertion socio professionnelle des jeunes Délinquance juvénile Analphabétisme Sous scolarisation	Construction de blocs de latrines Construction de points d'eau potable Affectation des enseignants Aménagement des aires de jeu Affectation de Insuffisance des tables bancs Réfection de 3 bâtiments

### Emploi et formation professionnelle

Synthèse diagnostic

Problème	Principale(s) cause(s)	Principaux effets	Solutions envisagées
Difficulté d'accès à une formation de qualité	Insuffisance d'équipement Accès limité au matériel didactique Entretien insuffisant des bâtiments Insuffisance des aires de jeu Insuffisance des latrines et des points d'eau Insuffisance de spécialité	Faible capacité professionnelle des apprenants Chômage Découragement des apprenants	Aménagement d'une aire de jeu Construction d'un point d'eau Ouverture d'01 spécialité (AC) Equiper des ateliers de menuiserie Achat de la matière d'œuvre pour la maçonnerie Entretien de 01 bâtiment

### Travail et sécurité sociale

Synthèse diagnostic

Problème	Principale(s) cause(s)	Principaux effets	Solutions envisagées
Emplois précaires	Nombre insuffisant d'entreprise/organisation viable Faible organisation et structuration de l'auto emploi	Faible participation aux actions de développement Misère accentuée Poids pour la société	Sécurisation des employés de la SOPALTO Création d'une mutuelle de santé Sensibilisation de l'employeur et des employés

**Agriculture et développement rural**

## Synthèse diagnostic

Problème	Principale(s) cause(s)	Principaux effets	Solutions envisagées
Faible productivité	Encadrement insuffisant des producteurs Faible capacité organisationnelle et financière des producteurs Insuffisance du matériel de qualité Equipements rudimentaires Accès limité aux semences améliorées (manioc et maïs) et intrants agricoles Insuffisance des infrastructures de stockage/conservation Dégradation des sols par la mauvaise pratique de l'exploitation minière et les feux de brousse Destruction des cultures par les bêtes	Faible rendement des plantations Faible revenu Découragement/abandon Pauvreté Insécurité alimentaire Exode rural	Organisation des brigades phytosanitaires (20) dans chaque village Promotion des semenciers Création de 02 structures de formation (CFR, CEAC) Augmentation des postes agricoles Rendre opérationnels les postes existants Création d'un point de vente Création d'une structure de production Affectation de 04 chefs de poste 02 pour le CFR et le CEAC Création d'un champ communal

**Affaires sociales**

## Synthèse diagnostic

Problème	Principale(s) cause(s)	Principaux effets	Solutions envisagées
Encadrement insuffisant	Disfonctionnement du service d'état-civil de la commune Prise en charge limitée des indigents et handicapés Inexistence d'un centre social Faible sensibilisation sur les procédures d'établissement des actes de naissance	Violences au sein des familles et des couples Vulnérabilité au VIH/SIDA Faible cohésion sociale Difficulté d'insertion socioéconomique Difficulté d'accès à l'assistance sociale par les groupes vulnérables	Affectation de 03 agents Etablissements de 800 cartes nationales d'invalidité aux handicapés

**Administration territoriale et décentralisation et maintien de l'ordre**

## Synthèse diagnostic

Problème	Principale(s) cause(s)	Principaux effets	Solutions envisagées
Eloignement de la tutelle	Insuffisance du personnel qualifié Faible capacité financière et managériale Non valorisation du potentiel relationnel Difficultés de mobilisation et de sécurisation des recettes communales Faible maîtrise du patrimoine communal Parcours difficile entre les villages et le chef lieu d'arrondissement	Sentiment de délaissement des populations	Création de 05 Centres spéciaux d'état civil (Tongo, Moya, Bangopé, Mbiam, Ndotto Kwakwack)

**Domaines et affaires foncières**

## Synthèse diagnostic

Problème	Principale(s) cause(s)	Principaux effets	Solutions envisagées
Occupation non réglementée des espaces et domaines	Non matérialisation du domaine communal Faible niveau de sensibilisation des populations sur la sécurité foncière et les procédures y relatives	Litiges fonciers Risque de déguerpissement sans dédommagement	Définition du domaine communal Education des populations à l'immatriculation de leur propriété

**Développement urbain et habitat**

## Synthèse diagnostic

Problème	Principale(s) cause(s)	Principaux effets	Solutions envisagées
Faible niveau de développement	<p>Equipements et infrastructures d'assainissement insuffisants</p> <p>Réseau communal d'adduction d'eau inexistant</p> <p>Voirie municipale non entretenue</p> <p>Système d'électrification communal non fonctionnel partiellement (7 localités sur 20)</p> <p>Plan d'urbanisation de la commune non élaboré</p> <p>Logements construits en matériaux provisoires</p> <p>Faible capacité financière des populations</p> <p>Absence de brise-vent autour des habitations</p> <p>Mauvais emplacement des habitations</p>	<p>Développement progressif des taudis</p> <p>Destruction régulière des habitations par les incendies</p> <p>Abandon/délaissement des postes de travail par la plupart des fonctionnaires</p> <p>Insalubrité généralisée et pollution de l'environnement</p> <p>Incendies réguliers</p> <p>Maladies</p> <p>Promiscuité</p> <p>Destruction des logements</p> <p>Accidents</p>	<p>Construction de 05 bacs à ordures</p> <p>Construction d'un réseau d'eau à partir du château de la Mairie</p> <p>Construction des caniveaux dans l'espace urbain</p> <p>Réhabilitation et extension du réseau électrique dans l'espace communal</p> <p>Construction de 50 logements sociaux</p> <p>Formation des populations au montage des projets bancables</p> <p>Plantation des arbres à 50 m des habitations</p> <p>Elaboration d'une norme pour les bâtisses dans l'espace communal</p>

**Environnement et protection de la nature**

## Synthèse diagnostic

Problème	Principale(s) cause(s)	Principaux effets	Solutions envisagées
Destruction des écosystèmes forestiers et aquatiques	<p>Absence d'une norme communale pour l'extraction/prélèvement du sable</p> <p>Insalubrité publique (ordures, toilettes publiques et privées)</p> <p>Collecte des produits forestiers non ligneux sans prise en compte des périodes de reproduction</p> <p>Agriculture itinérante sur brûlis</p>	<p>Bouleversement des sols</p> <p>Ensablement des lits de cours d'eau</p> <p>Risque de perte en vie humaine/éboulement</p> <p>Perte de la biodiversité (faune et flore)</p> <p>Prolifération des maladies</p> <p>Destruction des biens et habitats</p>	<p>Mise en œuvre de l'arrêté préfectoral (relatif aux activités des carrières de sable)</p> <p>Création de 21 comités de lutte contre la pollution</p> <p>Conditionnement des activités de grand chantier (Ouverture de route, construction des ouvrages, etc.) à une étude d'impact environnemental</p> <p>Promotion des activités alternatives à la pratique agricole</p>

**Forêt et faune**

## Synthèse diagnostic

Problèmes	Principale(s) cause(s)	Principaux effets	Solutions envisagées
Abattage frauduleux des animaux sauvages et aquatiques Coupe frauduleuse des bois	<p>Déboisement dans les forêts galeries et la savane</p> <p>Pêche saisonnière par empoisonnement des cours d'eau</p> <p>Coupe de bois et chasse non contrôlées</p>	<p>Perturbations climatiques</p> <p>Déstabilisation et appauvrissement des sols</p> <p>Perte de la biodiversité (faune et flore)</p>	<p>Création d'une forêt communale à Milombé</p> <p>Création d'un Comité de gestion villageois de la RFA</p> <p>Accompagnement du CGV au montage des projets communautaires</p>

**Elevage, pêche et industries animales**

## Synthèse diagnostic

Problème	Principale(s) cause(s)	Principaux effets	Solutions envisagées
Faible rendement de la production animale	Absence d'encadrement des éleveurs et pisciculteurs Faible capacité organisationnelle et financière des producteurs Absence d'unités de reproduction des alevins Difficulté d'alimentation des bêtes (bovins, caprins) Divagation des bêtes	Faible revenu Insécurité alimentaire Pauvreté	Requête pour la création d'un poste vétérinaire Création d'un complexe agricole communal à Ndotto Kwakwack Création d'une zone de pâturage Sécurisation des zones d'élevage

**Petites et moyennes entreprises, économie sociale et artisanat**

## Synthèse diagnostic

Problème	Principale(s) cause(s)	Principaux effets	Solutions envisagées
Faible présence du secteur informel	Faible esprit et capacité entrepreneuriaux Faible promotion du secteur Faible attraction des jeunes par les activités de production (agriculture, mécanique, couture, menuiserie...) Ignorance par les populations des procédures et formalités de création des PME	Prolifération des emplois précaires Augmentation du taux de désœuvrement Faible pouvoir économique des populations et de la commune	Création d'un fichier des artisans Education et sensibilisation des acteurs du secteur informel à la création des PME

**Promotion de la femme et de la famille**

## Synthèse diagnostic

Problème	Principale(s) cause(s)	Principaux effets	Solutions envisagées
Encadrement insuffisant des femmes	Faible pouvoir économique de la femme Ignorance des droits de la famille Mariages précoces et forcés Sous scolarisation de la jeune fille Surcharge des travaux ménagers Fort attachement à la tradition/Poids culturel	Fragilisation de la famille et de la société Dépravation des mœurs Accentuation de la dépendance de la femme vis-à-vis des hommes Relâchement de l'encadrement de la famille Prolifération du phénomène des filles-mères et enfants abandonnés	Création d'un CPFF à Ndobian pour assurer le relais avec le département

**Tourisme**

## Synthèse diagnostic

Problème	Principale(s) cause(s)	Principaux effets	Solutions envisagées
Absence de site touristique fonctionnel	Faible capacité d'accueil (restauration, pas d'auberge...) Absence de site touristique Enclavement de la commune	Activités touristiques (chasse sportive, randonnée dans les forêts sacrées, etc.) non quantifiées Faible pouvoir économique des populations et de la commune	Construction d'un circuit écotouristique intégrant tous les sites identifiés Aménagement de 07 sites Conception et réalisation d'une maquette publicitaire

**Education physique**

## Synthèse diagnostic

Problème	Principale(s) cause(s)	Principaux effets	Solutions envisagées
Absence d'aire de jeu réglementaire	Insuffisance d'infrastructures sportives Déficit d'équipements sportifs dans les établissements scolaires Insuffisance d'enseignants/moniteurs d'éducation physique dans les établissements scolaires	Faible épanouissement physique Faible développement des disciplines sportives et des loisirs	Affectation d'un cadre Création d'un complexe sportif à Ndobian Création d'une délégation d'Arrondissement à Ndobian

**Santé publique**

## Synthèse diagnostic

Problème	Principale(s) cause(s)	Principaux effets	Solutions envisagées
Accès difficile aux soins de santé de qualité	Faible couverture sanitaire Insuffisance du personnel soignant qualifié Equipement insuffisant des formations sanitaires Faible accès aux médicaments (absence d'officine); Déficit d'éducation sanitaire des populations Forte attraction de la population par les marabouts et charlatans Faible capacité financière des ménages Faible niveau de sensibilisation des populations Stigmatisation des personnes vivant et affectées avec le VIH/SIDA Absence de sensibilisation	Taux élevé de morbidité et de mortalité Faible fréquentation des formations sanitaires Propagation du VIH/SIDA	Approvisionnement en petit matériel (microscope, réfrigérateur, médicaments de première nécessité, etc.) de 2 CSI (Ndobian, Mbiam) Affectation de 04 infirmiers Construction de 2 CSI (Ndotto Kwakwack, Bangopé) Construction du CSI de Ndobian

**Travaux publics**

## Synthèse diagnostic

Problème	Principale(s) cause(s)	Principaux effets	Solutions envisagées
Mauvais état du réseau routier	Entretien insuffisant des voies d'accès Absence de ponts et buses	Accidents de circulation fréquents Coût élevé du transport et des produits de première nécessité Ecoulement difficile des produits et marchandises Difficulté de déplacement des personnes et des biens	Reprofilage de 02 axes (Ndogsamba- Ndobian, Ndobian- Milombé) Construction de 28 buses et 10 ponts sur les 02 axes. Correction de 03 points critiques : Midjandjou (Moya), Bassoumdjing (Mbiam), Mahou (Ndoudoung)

**Communication**

## Synthèse diagnostic

Problème	Principale(s) cause(s)	Principaux effets	Solutions envisagées
Déformation de l'information communale	Extension de l'espace géographique	Transformation de l'information communale originelle	Création d'une radio communautaire

**Transport**

## Synthèse diagnostic

Problème	Principale(s) cause(s)	Principaux effets	Solutions envisagées
Accès difficile au transport de qualité	<p>Mauvais état des routes</p> <p>Absence et/ou manque des gares routières</p> <p>Absence d'agences de voyage</p> <p>Non respect de la réglementation en matière de transport</p> <p>Forte spéculation sur les prix de transport</p> <p>Etat défectueux des véhicules et engins utilisés par les transporteurs</p> <p>Surcharge des véhicules et engins de transport</p> <p>Automobilistes/moto taximen sans permis de conduire et autres documents exigibles (carte grise, assurance, etc.)</p> <p>Non respect du code de la route par les automobilistes et les autres usagers</p> <p>Insuffisance des transporteurs vue les conditions d'exercice de leur métier</p> <p>Consommation des stupéfiants par les transporteurs</p>	<p>Accidents de circulation très fréquents</p> <p>Coût élevé de transport</p> <p>Usagers exposés aux intempéries aux lieux d'attente des véhicules</p> <p>Insécurité routière</p>	<p>Partenariat avec une auto école de Bafang</p> <p>Création de 03 points de chargements (Bazou, Ndobian, Nkondjock)</p> <p>Achat de 05 motos taxi pour le ramassage des passagers dans l'espace urbain</p> <p>Sensibilisation des conducteurs aux méfaits de la surcharge</p> <p>Création d'un fichier des transporteurs communaux</p>

**Energie et eau***Eau*

## Synthèse diagnostic

Problème	Principale(s) cause(s)	Principaux effets	Solutions envisagées
Accès difficile à l'eau potable	<p>Insuffisance de points d'eau potables</p> <p>Mauvais entretien des points d'eau aménagés</p> <p>Non réfection des points d'eau défectueux</p> <p>Mauvais fonctionnement des comités de gestion des points d'eau (CGPE)</p>	<p>Prolifération des maladies hydriques</p> <p>Corvées d'eau (longs déplacements à la recherche d'eau)</p>	<p>Assainissement de 21 sources</p> <p>Réhabilitation du château d'eau (Ndobian)</p> <p>Construction d'un point d'eau potable dans chaque établissement scolaire (total 26)</p> <p>Sensibilisation et éducation des membres des CGPE</p> <p>Adduction d'eau</p>

**Electricité**

## Synthèse diagnostic

Problème	Principale(s) cause(s)	Principaux effets	Solutions envisagées
Couverture électrique partielle	<p>Non connexion au réseau national d'électricité</p> <p>Non fonctionnement de la stratégie communale d'électrification</p>	<p>Développement difficile des activités économiques</p> <p>Utilisation difficile des appareils électriques, électroménagers et électroniques</p> <p>Familiarisation/utilisation difficile des nouvelles technologies de l'information et de la communication (NTIC)</p>	<p>Réhabilitation d'01 transformateur à Ndobian</p> <p>Remise en état du réseau (Mbiam-Ndobian)</p> <p>Connexion du réseau (Milombé, Fanda)</p> <p>Extension du réseau (Ndotto II, Ndotto Kwakwack, etc.)</p> <p>Extension de réseau Behack – Djoué – Mouma - Bangopé</p>

**Recherche et innovation**

## Synthèse diagnostic

Problème	Principale(s) cause(s)	Principaux effets	Solutions envisagées
Difficulté d'accès aux matériaux de construction locaux	Méconnaissance des mesures palliatives aux produits importés Vulgarisation insuffisante de l'information disponible sur les produits locaux	Utilisation du matériel végétal à faible potentiel; Faible production; Baisse des revenus Pauvreté	Renforcement de la coopération avec les institutions de recherche (MIMPROMALO, PNVRA, IRD, etc.)

**Télécommunication**

## Synthèse diagnostic

Problème	Principale(s) cause(s)	Principaux effets	Solutions envisagées
Accès limité aux réseaux de téléphonie mobile Absence d'ondes TV et radio	Faible couverture du réseau téléphonique Absence d'antennes de relais (radio, télévision, internet et téléphone) Absence de télé centres communautaires	Sous information des populations Faible ouverture au monde extérieur Difficulté de communication avec l'extérieur Non maîtrise des NTIC par les populations	Création d'un télé centre communautaire (Ndobian) Construction d'une antenne relais pour les ondes radio et TV Vulgarisation des TIC dans l'espace géographique communal

**Commerce**

## Synthèse diagnostic

Problème	Principale(s) cause(s)	Principaux effets	Solutions envisagées
Insuffisance des équipements marchands	Marchés non aménagés et sous équipés Insalubrité dans les marchés (absence de latrines, de bacs à ordures) Absence de hangars et comptoirs	Utilisation des esplanades de cour comme espace de marché Grande quantité de déchets le jour du marché Abandon de la marchandise non vendue	Construction de 04 hangars Création et construction de 02 marchés (Tongo, Ndotto kwakwack, Ndobian)

**Culture**

## Synthèse diagnostic

Problème	Principale(s) cause(s)	Principaux effets	Solutions envisagées
Ignorance des valeurs et des modes de vie des parents par la progéniture (absence de transmission de la tradition de père en fils)	Faible capacité de promotion et de développement des initiatives culturelles Absence d'infrastructures socioculturelles	Aliénation culturelle Non contribution de la culture à l'économie des familles et de la commune	Organisation d'un festival des arts et de la culture chaque année de manière rotative dans l'espace communal

**Jeunesse**

## Synthèse diagnostic

Problème	Principale(s) cause(s)	Principaux effets	Solutions envisagées
Absence d'élément de fixation des jeunes dans l'espace communal	Eloignement des centres de loisirs	Manque de distraction Désœuvrement et oisiveté Délinquance juvénile Dépravation des mœurs Propagation du VIH/SIDA	Création d'un Comité communal des jeunes Construction d'un centre multifonctions à Ndobian



**Mines et développement industriel**

## Synthèse diagnostic

Problème	Principale(s) cause(s)	Principaux effets	Solutions envisagées
Non valorisation du potentiel minier par la commune	Faible organisation et structuration des acteurs Faible capacité technique et financière des artisans miniers Exploitation artisanale des pierres et carrières de sable	Exploitation non durable du sable et des pierres Activité peu rentable Faible pouvoir économique de la commune	Structuration des exploitants des carrières de sable et pierre Création d'une carrière communale

**Enseignement supérieur**

## Synthèse diagnostic

Problème	Principale(s) cause(s)	Principaux effets	Solutions envisagées
Absence d'une politique d'incitation des jeunes à l'enseignement supérieur (bourses, etc.)	Pauvreté des parents ; Forte attraction des jeunes par les activités d'exploitation minière et autres petites activités lucratives	Découragement de la jeunesse scolaire Nombre limité de l'élite intellectuelle Prolifération des petits métiers (vannerie, artisanat, petit commerce) Délinquance juvénile Difficulté d'insertion socioprofessionnelle des jeunes Sous-développement	Soutien aux étudiants en année de licence (politique de stage de vacances rémunéré à la Mairie) Organisation annuelle d'un carrefour métiers à l'intention des jeunes scolaires

## 5 PLANIFICATION STRATEGIQUE

### 5.1 Vision et objectifs du PCD

Promouvoir le développement économique et social du territoire dans l'espace géographique de la Commune de Ndobian, à travers:

- ✓ l'amélioration des infrastructures routières sur l'ensemble du territoire de la commune,
- ✓ l'amélioration de l'accès des populations aux infrastructures sociales de base à savoir l'eau potable, l'électrification rurale, les soins de santé de qualité, l'enseignement de base et secondaire de qualité, etc.
- ✓ la protection de l'environnement et la gestion durable des sols,
- ✓ la facilitation du développement économique du territoire (création d'une zone industrielle, développement du partenariat secteur privé et commune, financement des activités de production).

Dans une période de quatre ans (2011 à 2014), la Commune de Ndobian envisage:

- ✓ une institution communale qui fonctionne bien et qui joue véritablement son rôle d'acteur au centre de la dynamique du développement local du territoire,
- ✓ une IC qui, dans un partenariat avec le secteur privé et les SDE sur le territoire et les populations, œuvre pour l'amélioration du cadre et des conditions de vie des habitants,
- ✓ un espace géographique où les ressources naturelles existantes sont mieux gérées pour bénéficier au développement de toute la collectivité dans une perspective durable,
- ✓ un territoire dans lequel le principe de participation est le maître mot pour tous les acteurs qui interviennent dans le processus de développement.

A l'horizon 2035:

- ✓ un espace géographique où de moins en moins les populations ont des difficultés de déplacement, des difficultés d'accès à l'eau potable, des difficultés d'accès à l'énergie électrique, etc.

La vision de développement, ainsi définie par l'ensemble des acteurs sur le territoire de la Commune de Ndobian, est consignée dans le PCD, la feuille de route ou le tableau de bord de l'institution communale.

#### **Objectifs**

Objectif global : Doter la Commune d'un document de référence qui définit sa vision de développement dans son espace géographique et qui envisage les actions à entreprendre à court, moyen et long termes.

#### Objectifs spécifiques

- ✓ Identifier et planifier les actions à mettre en œuvre pour rendre plus opérationnel l'Institution communale,
- ✓ Identifier les actions à entreprendre pour booster les différents secteurs de développement dans l'espace géographique de la commune
- ✓ Mettre en place un cadre de concertation publique/privée pour la mise en œuvre des activités inscrites dans le PCD
- ✓ Mettre en place une stratégie marketing en vue de la vulgarisation du PCD, et de la mobilisation des partenaires techniques et financiers pour sa mise en œuvre.

## 5.2 Cadres logiques par secteur

## Institution communale

	Logique d'intervention	Indicateur(s) objectivement vérifiable(s)	Source de vérification	Hypothèse(s) de réalisation		
<b>Objectif global</b>	Rendre plus opérationnel l'institution communale	Le service communal est moderne, efficace et efficient	Enquête de satisfaction des parties prenantes à l'institution communale	Bonne collaboration entre la commune et ses partenaires.		
<b>Objectifs spécifiques</b>	Améliorer de 50% au moins le niveau de prestation des services au sein de l'institution communale d'ici fin 2012	Les tâches sont claires et précises dans chaque service et pour chaque membre du personnel	Enquête auprès du personnel et des usagers	Les moyens (matériels, financiers ou humains) mobilisés sont utilisés à leurs justes fins.  L'exécutif municipal conduit normalement son mandat et en cas de modification de l'équipe les priorités définies restent les mêmes		
	Mettre en place et rendre opérationnel la plate forme de concertation pluri acteurs pour la mise en œuvre du PCD d'ici fin Juin 2011	Plate forme organisée et fonctionnelle	Plan d'action opérationnel de la plate forme			
	Faire augmenter de 50 % les recettes communales d'ici fin 2012	Le niveau de réalisation du budget de la commune s'est considérablement augmenté	Compte administratif validé			
	Doter les services au sein de l'institution communale des équipements et mobiliers de bureaux adéquats d'ici fin 2014	Bureaux bien équipés	Visite et observation dans les bureaux			
<b>Résultats</b>	Les services au sein de l'institution communale sont redynamisés et offrent une prestation de qualité aux populations de la commune de Ndobian	Dynamisme observé au sein des services	Rapport d'activités et manuel de procédure	Travail effectué avec le concours des Experts/consultants		
	Une plate forme de concertation pluri acteurs est mise en place et fonctionne normalement pour la mise en œuvre du PCD	Plate forme fonctionnelle	Texte de base et plan d'action			
	Les recettes communales ont augmenté au moins de 50 %	Le niveau de réalisation du budget de la commune s'est considérablement augmenté	Compte administratif validé			
	Les bureaux au sein de l'institution communale sont bien équipés en matériels et mobiliers de bureaux	Un cadre de travail plus confortable au sein de l'institution communale	Visite des bureaux			
<b>Activités</b>		<b>Moyens</b>			<b>Condition(s) préalable(s) de réalisation</b>	
		<b>Humain</b>	<b>Matériel</b>	<b>financier</b>		<b>Coût</b>
	Identification des besoins en renforcement des capacités du personnel et des élus et organiser les sessions de formations	x	x	x		
Renforcement des capacités des membres de l'exécutif et des chefs de service pour l'appropriation des mécanismes et du système de gestion des ressources transférées	x	x	x	5000000		

	Nomination des responsables dans les services en fonction de l'organigramme adopté par le conseil municipal	x	x	x	0	Les moyens sont disponibles
	Elaboration et mise en application dans chaque service un manuel de procédure et en faire large diffusion	x	x	x	250 000	
	Mise en place d'une stratégie de communication et d'un plan marketing pour le PCD	x	x	x	1788000	
	Création d'un journal de la commune	x	x	x	1550000	
	Instauration de la tenue des réunions périodiques de coordination de services	x	x	x	300000	
	Equipement des bureaux en matériels et mobiliers de bureaux	x	x	x	15000000	
	Organisation de l'assemblée générale constitutive de la plate forme de concertation pluri acteurs	x	x	x	2000000	
	Organisation et animation les réunions de la plate forme	x	x	x	500000	
	Organisation d'une réunion de concertation avec les opérateurs économiques dans la commune	x	x	x	1500000	
	Identification et viabilisation de toutes les sources potentielles de richesses répertoriées dans l'espace géographique de la commune	x	x	x	500000	
	Elaboration et mise en application d'un manuel de procédure de gestion des ressources de la commune	x	x	x	4500000	
	Elaboration et mise en application d'une politique de gratification des agents de recouvrement des recettes communales	x	x	x	1000000	
	Acquisition matériel de transport	x	x	x	12 000 000	
<b>Total</b>					<b>47 888 000</b>	

**Source** : Résultat des diagnostics participatifs réalisés dans l'espace géographique en vue de l'élaboration du PCD de la commune de Ndobian

## Affaires Sociales

	Logique d'intervention	Indicateur objectivement vérifiable			Source de vérification	Hypothèse de réalisation
<b>Objectif global</b>	Améliorer les conditions de vie des personnes âgées, des enfants et des handicapés dans l'espace géographique de la Commune de Ndobian	Les programmes de prise en charge des personnes âgées, enfants et handicapés existent et fonctionnent bien dans l'espace communal			Projets de prise en charge des personnes vulnérables	Bonne collaboration entre la commune et ses partenaires.  Les moyens (matériels, financiers ou humains) mobilisés sont utilisés à leurs justes fins.
<b>Objectifs spécifiques</b>	Mettre en place une stratégie pour renforcer le pouvoir économique des personnes vulnérables dans la commune de Ndobian d'ici fin 2015	Les conditions de vie des personnes vulnérables sont améliorées dans la commune de Ndobian			Enquête auprès des personnes vulnérables	
	Faire un diagnostic de la situation des personnes vulnérables dans la commune de Ndobian et élaborer un plan d'action stratégique en leur faveur dans la commune de Ndobian d'ici fin 2014	Etat des lieux connus de la situation de toutes les personnes vulnérables dans la commune de Ndobian			Résultats du diagnostic	
	Promouvoir les organisations locales qui encadrent les personnes handicapées âgées et vulnérables dans la commune de Ndobian d'ici fin 2012	Les associations locales reconnues qui encadrent les personnes vulnérables dans la commune de Ndobian fonctionnent bien			-Rapport d'activité des associations -Plan d'action existant	
	Créer une structure communale et institutions communales qui s'occupent des personnes handicapées âgées et vulnérables dans la commune d'ici fin 2017	Une structure communale d'assistance et institution d'encadrement psychosociale des personnes vulnérables existe et fonctionnent			-Document administratif qui crée la structure -textes de base et plan d'action de la structure	
<b>Résultats</b>	Fichier disponible	Fichier de personnes vulnérables			Répertoire des personnes vulnérables de la Mairie de Ndobian	Travail effectué avec le concours des Experts/consultants
	800 Cartes nationales des handicapés disponibles	Nombre de handicapés avec cartes nationale				
	Une stratégie de renforcement du pouvoir économique des personnes vulnérables est adoptée et mise en application dans la commune de Ndobian	Les conditions de vie des personnes vulnérables se sont améliorées considérablement			Enquête auprès des personnes concernées	
	Un état des lieux actualisé des personnes handicapées, âgées et des enfants vulnérables dans la commune de Ndobian est établi Un plan d'action stratégique est élaborée et validée	Les besoins des personnes vulnérables sont identifiés			Résultats du diagnostic	
	05 organisations locales d'encadrement des personnes vulnérables sont créées structurées et fonctionnent bien	Les personnes vulnérables dans la commune de Ndobian sont bien encadrées par les structures locales d'encadrement			Rapport d'activités et plan d'action des structures Enquêtes sur le terrain	
	Une structure communale en charge de l'assistance et de l'encadrement des personnes handicapées, des personnes âgées et enfants vulnérables est fonctionnelle dans la commune de Ndobian	Une structure communale d'assistance et de prise en charge psychosociale des personnes vulnérables existe et fonctionne ainsi que les institutions spécialisées			Document administratif qui crée la structure et institutions disponibles -textes de base et plan d'action de la structure	
<b>Activités</b>	<b>Moyens</b>				<b>Coût</b>	<b>Conditions préalables de</b>
		Humain	Matériel	financier		

						<b>réalisation</b>
	Etablissement d'un fichier des personnes vulnérables.	x	x	X	2000000	Moyens (humains, financiers et matériels disponibles)
	Etablissement de 800 cartes nationales des handicapés	x	x	x	8000000	
	Organisation d'un atelier de réflexion avec les acteurs concernés pour l'élaboration d'une stratégie et d'un plan d'action de renforcement du pouvoir économique des personnes vulnérables dans la commune de Ndobian	x	x	x	2000000	
	Mise en œuvre du plan d'action au profit des personnes vulnérables dans la commune de Ndobian	x	x	x	3750000	
	Réalisation du diagnostic de la situation des personnes âgées, des handicapées et des enfants vulnérables dans la commune de Ndobian	x	x	x	11000000	
	Construction d'un centre d'accueil pour personnes âgées à Ndobian	x	x	x	3000000	
	Financement des projets de reconversion en faveur de 50 personnes âgées d'ici 2013	x	x	x	25 000 000	
	Financement des micros projets générateurs des revenus en faveur de 50 personnes handicapées				25 000 000	
	Soutien multiformes aux orphelins et enfants vulnérables (200 d'ici 2015)				1750000	
	Fourniture/livraison/dotation de appareillages divers accordés aux personnes handicapées				3000000	
<b>Total</b>					<b>84 500 000</b>	

**Source** : Résultat des diagnostics participatifs réalisés dans l'espace géographique en vue de l'élaboration du PCD de la commune de Ndobian

**Agriculture et Développement Rural**

	<b>Logique d'intervention</b>	<b>Indicateur objectivement vérifiable</b>	<b>Source de vérification</b>	<b>Hypothèse de réalisation</b>
<b>Objectif global</b>	Contribuer à une augmentation des rendements agricoles chez les producteurs dans la commune de Ndobian	La production agricole augmente d'au moins 50 % dans l'espace géographique communal	Rapport d'activité des GIC agropastoraux	Bonne collaboration entre l'Institution communale et les partenaires  Mobilisation des ressources nécessaires
<b>Objectifs spécifiques</b>	Rapprocher les services d'encadrement agricole des producteurs dans tous les villages de la commune de Ndobian d'ici fin 2016	Les producteurs agricoles sont mieux encadrés et maîtrisent encore plus les techniques de productions dans les villages	-Planning d'encadrement des agents de vulgarisation -Enquête auprès des producteurs	
	Créer et rendre fonctionnel un CEAC et un CFR dans la Commune de Ndobian d'ici fin 2013	Les GIC, les CDV, les réseaux de groupes de femmes en milieu rural ont un centre de formation et d'éducation populaire	Rapport d'activités du CEAC et du CFR	
	Rendre plus opérationnel les postes agricoles existant dans la commune de Ndobian d'ici fin 2012	Les chefs de postes agricoles sont plus présents dans leur zone d'encadrement et travaillent avec les agriculteurs	Enquête auprès des producteurs	
	Favoriser une rencontre d'échange entre les acteurs du monde rural au niveau communal au moins une fois par an dans la commune de Ndobian	Périodicité pour la tenue de la foire agropastorale au niveau communal	Arrêté communal portant organisation de la foire agropastorale	
	Apporter de façon continue un soutien matériel et financier aux producteurs agricoles dans la commune de Ndobian d'ici fin 2016	L'accès aux intrants agricoles devient facile aux producteurs dans la commune de Ndobian	Enquête auprès des producteurs	
	Créer un champ communal d'ici fin 2012	10 ha cultivés par et pour la commune	Observation	
	Implanter une unité de transformation (palmier à huile) dans l'espace géographique de la commune	01 unité de transformation disponible	Observation	
<b>Résultats</b>	Les agriculteurs du GIC-Agrpastoral pour les Progrès des Eleveurs du Nord Makombé pour la province du littoral et de l'Ouest reçoivent de l'aide	Nombre d'éleveurs bénéficiaires	Rapport d'activité	Travail effectué avec le concours des Experts/consultants
	Les agriculteurs du GIC DIHEP pour l'Elevage Moderne Porcin du Littoral reçoivent de l'aide	Nombre d'éleveurs bénéficiaires	Rapport d'activité	
	06 postes agricoles sont fonctionnels dans la commune de Ndobian	Les postes agricoles sont effectivement opérationnels dans les villages	Observation	
	01 CEAC et 01 CFR sont créés dans la commune	le CEAC et le CFR sont fonctionnels	Arrêté ministériel de création	
	Les services d'encadrement des producteurs agricoles qui existent dans la commune de	Les producteurs sont régulièrement bien encadrés	-Planning d'encadrement des agents de vulgarisation	

	Ndobian fonctionnent bien			-Enquête des producteurs			
	Les acteurs du monde rural dans la commune de Ndobian ont par an au moins une opportunité de rencontre d'échange d'expérience et de marketing de leurs produits agricoles	L'organisation de la foire agropastorale dans la commune		Rapport de mise en œuvre de l'événement dans la commune			
	Les activités de production agricole sont subventionnées dans la commune de Ndobian	Les charges de coût de production supportées par les producteurs sont relativement réduites		Statistiques de production et de ventes			
	10 ha cultivés et exploités par la commune	Champs communal disponible		Observation			
	Implanter une unité de transformation (palmier à huile)	Usine disponible		Observation			
<b>Activités</b>		<b>Moyens</b>			<b>Coût</b>	<b>Conditions préalables de réalisation</b>	
		<b>Humain</b>	<b>Matériel</b>	<b>financier</b>			
		Appui au GIC-Agrpastoral pour les Progrès des Eleveurs du Nord Makombé pour la province du littoral et de l'Ouest	x	x	x	1000000	Moyens (humains, financiers et matériels) disponibles
		Appui au GIC DIHEP pour l'Élevage Moderne Porcin du Littoral	x	x	x	1000000	
		Affectation du personnel et équipement des 06 postes agricoles de la commune de Ndobian	x	x	x	12000000	
		Montage d'un dossier de demande de création d'un CEAC et d'un CFR	x	x	x	2000000	
		Construction et dotation en moyens matériels, humains et financier des postes agricoles dans la commune de Ndobian (04 PA: Moya Tongo Mbiam Bangope)	x	x	x	20000000	
		Organisation chaque année d'une foire agro pastoral dans la commune de Ndobian	x	x	x	60000000	
		Requête pour un plaidoyer pour la subvention de l'agriculture	x	x	x	8000000	
		Construction et équipement d'un CEAC, et d'un CFR dans l'espace géographique de la commune de Ndobian	x	x	x	67150000	
		Organisation d'un marché de vente et d'achat groupé				8 000 000	
		Formation des semenciers				8 000 000	
	Création de 05 pépinières communales des plants dans les cantons (1 pépinière/canton)				10 000 000		



	Création des CDV dans chaque village du Nord Makombé				800000	
	Incitation des élites à investir en agro-pastoral				1 000 000	
	Dotation des 06 PA et la DAADER de matériels roulants (07 motos tout terrain)				4 000 000	
	Sensibilisation des populations à se regrouper en organisation paysanne				1 000 000	
	Identification d'un site, implantation et équipement d'une usine	x	x	x	12 000 000	
<b>Total</b>					<b>215 950 000</b>	

**Source :** Résultat des diagnostics participatifs réalisés dans l'espace géographique en vue de l'élaboration du PCD de la commune de Ndobian

### Commerce

	Logique d'intervention	Indicateur objectivement vérifiable			Source de vérification	Hypothèse de réalisation
<b>Objectif global</b>	Faciliter l'accès aux infrastructures appropriées de commerce de qualité dans la commune de Ndobian	Nombre d'équipements marchands disponibles			Rapport sur l'état des équipements marchands de l'espace communal	Bonne collaboration entre l'Institution communale et les partenaires
<b>Objectifs spécifiques</b>	Créer 02 marchés (Ndotto kKwackwack, Tongo) et construire 05 hangars (Bangopé, Behack, Ndobian, Tongo, Ndotto Kwakwack) d'ici fin 2020	Les commerçants dans les villages concernés ont un cadre approprié pour la pratique de leurs activités			Site du marché	Mobilisation des ressources nécessaires
	Construire 14 boutiques: soit 2 boutiques par marché	Boutiques fonctionnels sur la place du marché de Koupa Matapit			Observation sur la place du marché	
<b>Résultats</b>	07 marchés construits et fonctionnels dans l'espace géographique de la commune de Ndobian	Marchés fonctionnels			Observation sur la place du marché	Implication des consultants/experts
	14 boutiques construites et opérationnelles dans l'espace géographique de Ndobian	Boutiques opérationnelles			Contrat de location signé par les commerçants	
<b>Activités</b>		<b>Moyens</b>			<b>Coût</b>	<b>Conditions préalables de réalisation</b>
		<b>Humain</b>	<b>Matériel</b>	<b>financier</b>		
	Construction de 06 marchés dans l'espace géographique de la commune de Ndobian	x	x	x	70000000	
	Construction de 12 boutiques (2 par marché)	x	x	x	28000000	
	Organisation des réunions de concertation avec les opérateurs économiques pour l'ouverture des points de ventes (café cacao) dans la commune de Ndobian	x	x	x	2000000	
	Organisation par an deux ateliers de formation et d'information sur les mécanismes d'imposition dans la commune de Ndobian	x	x	x	6000000	
Organisation l'assemblée générale constitutive d'une plate forme publique privée	x	x	x	15500000		
<b>Total</b>					<b>121 500 000</b>	

**Source :** Résultat des diagnostics participatifs réalisés dans l'espace géographique en vue de l'élaboration du PCD de la commune de Ndobian

## Culture

	Logique d'intervention	Indicateur objectivement vérifiable	Source de vérification	Hypothèse de réalisation		
<b>Objectif global</b>	Mettre en valeur le potentiel culturel existant dans l'espace géographique de la commune de Ndobian	Nombre de festival organisé	Compte rendu/rapport d'activité	Bonne collaboration entre l'institution communale et les partenaires		
<b>Objectifs spécifiques</b>	Réaliser les études de faisabilité pour la viabilisation du potentiel culturel existant dans l'espace géographique de la commune de Ndobian d'ici fin 2011	Une stratégie est adoptée et mise en place pour valoriser le potentiel culturel dans la commune de Ndobian	Dossier d'études de faisabilité	Mobilisation des ressources nécessaires		
	Organiser tous les acteurs intervenant le secteur culturel dans l'espace géographique de la commune de Ndobian d'ici Mars 2012	Une organisation des acteurs qui interviennent dans le secteur culture est fonctionnelle dans la commune de Ndobian	-Texte régissant l'organisation des acteurs -Plan d'action stratégique et opérationnelle			
	Créer et rendre opérationnel des espaces culturels dans la commune de Ndobian d'ici fin 2013	Un centre culturel est opérationnel dans la commune de Ndobian	Local du centre culturel			
	Construire et équiper 13 foyers communautaires de la commune de Ndobian d'ici fin 2035	Un foyer communautaire est disponible dans chaque village dans la commune de Ndobian	Bâtiment du foyer communautaire opérationnel			
<b>Résultats</b>	Un dossier technique et financier sur la valorisation du potentiel culturel dans la commune de Ndobian est disponible	Un dossier technique disponible et exploitable	Copie du dossier de faisabilité	Travail effectué avec le concours des Experts/consultants		
	Une organisation des acteurs qui interviennent dans le secteur culturel est fonctionnelle dans la commune de Ndobian	Une organisation des acteurs qui interviennent dans la culture qui fonctionne	Texte de base et plan d'action de la plate forme des acteurs			
	Un centre culturel est construit, équipé et fonctionne dans la commune de Ndobian	Un centre culturel qui est construit et qui fonctionne	Visite du local du centre culturel			
	Un foyer communautaire est construit et est opérationnel dans chaque village dans la commune de Ndobian	Un foyer communautaire construit et exploité dans le village	Local du foyer communautaire			
<b>Activités</b>		<b>Moyens</b>			<b>Coût</b>	<b>Conditions préalables de réalisation</b>
		<b>Humain</b>	<b>Matériel</b>	<b>Financier</b>		
	Réalisation des études de faisabilité pour la valorisation du potentiel culturel de la commune de Ndobian	x	x	x	8 500 000	Moyens (humains, financiers et matériels) disponibles
Recherche de financement pour la mise en œuvre des résultats des études de faisabilité dans la commune	x	x	x	8 000 000	Implication des	

	Recensement des acteurs intervenant dans le secteur culturel et organisation d'une assemblée constitutive	x	x	x	4 000 000	experts/consultants
	Construction et équipement de la maison de la culture dans la commune de Ndobian	x	x	x	80 000 000	
	Organisation et célébration d'un festival des arts et des cultures du Nord Makombé	x	x	x	69 000 000	
<b>Total</b>					<b>169 500 000</b>	

**Source** : Résultat des diagnostics participatifs réalisés dans l'espace géographique en vue de l'élaboration du PCD de la commune de Ndobian

### Développement Urbain et Habitat

	Logique d'intervention	Indicateur objectivement vérifiable	Source de vérification	Hypothèse de réalisation
<b>Objectif global</b>	Faciliter le développement du centre urbain de Ndobian	Nombre d'équipements collectifs de bonne qualité	Rapport sur l'état des équipements urbains	Bonne collaboration entre l'institution communale et les partenaires  Mobilisation des ressources nécessaires
<b>Objectifs spécifiques</b>	Concevoir et mettre en œuvre le plan sommaire d'urbanisation dans l'espace géographique de la commune de Ndobian d'ici fin 2014	Les normes en matière de construction et d'occupation de l'espace dans le centre urbain sont respectés par les propriétaires fonciers	Document de plan d'urbanisation	
	Sensibiliser pendant un an les populations à l'obtention d'un permis de bâtir avant toute construction dans l'espace urbain de la commune de Ndobian	Nombre croissant de dossier de demande de permis de bâtir	Registre des services techniques de la commune de Ndobian	
	Entretenir la voirie dans la ville de Ndobian	Aspect agréable du centre urbain de Ndobian	Observation de l'état des voies dans le centre ville	
	Mettre en place une stratégie de collecte et de traitement des ordures ménagères en zone urbaine dans la commune de Ndobian d'ici 2012	Les ordures ménagères en zone urbaine sont régulièrement collectées et traitées	Appréciation du niveau de propreté de la ville	
	Construire 50 logements sociaux dans l'espace géographique de la commune de Ndobian d'ici 2017	Accès facile pour les plus démunis à un logement dans l'espace géographique de la commune	Enquête auprès des populations	
<b>Résultats</b>	Un plan sommaire d'urbanisation conçu et mis en œuvre dans la commune de Ndobian	Les habitats sont construits suivant les normes du plan d'urbanisation en vigueur	Descente et observation sur le terrain	Travail effectué avec le concours des Experts/consultants
	La population comprend la nécessité d'obtenir un permis de bâtir avant toute construction en milieu urbain	Nombre croissant de dossier de demande de permis de bâtir	Registre des services techniques de la commune de Ndobian	
	La voirie urbaine est entretenue	Ville propre	Descente et observation sur le terrain	
	Les ordures ménagères sont collectées traitées	La zone urbaine de l'espace	-rapport des observations	

	régulièrement dans la ville de Ndobian par une structure ayant des capacités et des compétences	géographique de la commune de Ndobian est propre				
	50 logements sociaux sont construits et mis à la disposition des demandeurs	Nombre de logements disponibles			Enquête sur le terrain	
Activités		Moyens			Coût	Conditions préalables de réalisation
		Humain	Matériel	financier		
	Réalisation de toutes les études et travaux nécessaires pour l'élaboration du plan sommaires d'urbanisation de la ville de Ndobian	x	x	x	7 500 000	Implication des experts/consultants
	Organisation dans chaque quartier d'une réunion de sensibilisation sur l'importance d'un permis de bâtir	x	x	x	800 000	Moyens (humains, financiers et matériels disponibles)
	Entretien de la voirie urbaine de Ndobian	x	x	x	7 500 000	
	Organisation d'un atelier de réflexion sur la mise en place d'un mécanisme de collecte et de gestion des ordures ménagères dans la ville de Ndobian	x	x	x	3 000 000	
	Elaboration et mise en application d'un plan d'aménagement des bas fonds marécageux en zone urbaine	x	x	x	2 300 000	
	Réalisation des études de faisabilité pour la construction des logements sociaux dans la commune de Ndobian	x	x	x	5 000 000	
<b>Total</b>					<b>26 100 000</b>	

**Source** : Résultat des diagnostics participatifs réalisés dans l'espace géographique en vue de l'élaboration du PCD de la commune de Ndobian

### Domaine et Affaires Foncières

	Logique d'intervention	Indicateur objectivement vérifiable	Source de vérification	Hypothèse de réalisation
<b>Objectif global</b>	Contribuer à gérer de façon durable le potentiel foncier existant dans l'espace géographique de la commune de Ndobian	Plan d'occupation des sols de l'espace géographique communal	Plan d'occupation des sols de l'Arrondissement du Nord Makombé	
<b>Objectifs spécifiques</b>	Doter la commune de Ndobian d'un plan d'occupation des sols d'ici fin 2016	Les zones d'occupations des sols sont matérialisées et connues des populations	Plan d'occupation des sols disponible	Bonne collaboration entre l'Institution communale et les partenaires  Mobilisation des
	Renforcer la connaissance et la compréhension des propriétaires terriens sur la réglementation foncière en vigueur au Cameroun	Nombre d'ateliers de sensibilisation et d'informations organisé	Les procès verbaux des réunions d'information et de sensibilisation	

	Etablir et viabiliser le lotissement communal à Ndobian d'ici fin 2014	Facilités d'accès dans la zone et réseau d'eau et d'électricité disponibles	Observation sur le site du lotissement	ressources nécessaires		
	Renforcer la collaboration entre l'institution communale et les services départementales des domaines et affaires foncière du Nkam à Yabassi d'ici fin 2011	Nombre de réunions de concertation tenue par les parties	Comptes rendu des réunions			
<b>Résultats</b>	Une carte foncière est élaborée avec un plan d'occupation des sols dans l'espace géographique de la commune de Ndobian	Une carte foncière de l'espace géographique de la commune de Ndobian disponible	La carte	Travail effectué avec le concours des Experts/consultants		
	Les propriétaires terriens dans la commune de Ndobian maîtrisent la réglementation foncière en vigueur au Cameroun	Les domaines privés de l'Etat, de la commune et les emprises de la route sont de moins en moins occupés par des particuliers	Observation sur le terrain			
	La zone de lotissement communal à Ndobian II dispose des routes bien tracées et le réseau d'adduction d'eau et d'électricité	Les propriétaires des parcelles dans le lotissement accèdent facilement aux différents réseaux de branchement	Observation sur le terrain			
	Organiser trois réunions de concertation avec les services de domaines et affaires foncières	Une plate forme de concertation est mise en place	PV des réunions			
<b>Activités</b>		<b>Moyens</b>			<b>Coût</b>	<b>Conditions préalables de réalisation</b>
		<b>Humain</b>	<b>Matériel</b>	<b>financier</b>		
	Elaboration d'une carte d'occupation des sols dans l'espace géographique de la commune de Ndobian	x	x	x	8 000 000	Moyens (humains, financiers et matériels disponibles)
	Organisation de 05 réunions de sensibilisation et d'information à l'attention des propriétaires terriens sur la réglementation foncière en vigueur au Cameroun	x	x	x	1 500 000	
	Délimitation et matérialisation des zones d'agriculture et d'élevage en milieu rural	x	x	x	6 000 000	
	Organisation des rencontres de concertation avec le service de domaine et affaires foncières	x	x	x	4 800 000	
	Requête pour l'acquisition d'un nouveau domaine communal	x	x	x	3 000 000	
	Sécurisation des sites de forêts communales	x	x	x	4 150 000	
<b>Total</b>				<b>27 450 000</b>		

**Source** : Résultat des diagnostics participatifs réalisés dans l'espace géographique en vue de l'élaboration du PCD de la commune de Ndobian

## Eau et Energie

	Logique d'intervention	Indicateur objectivement vérifiable	Source de vérification	Hypothèse de réalisation	
<b>Objectif global</b>	Faciliter l'accès à l'eau potable et à l'énergie électrique dans l'espace géographique de la commune de Ndobian	Nombre de ménages ayant accès à l'énergie électrique et à l'eau potable	Rapport sur l'énergie et l'eau de l'Arrondissement du Nord Makombé	Bonne collaboration entre l'Institution communale et les partenaires  Mobilisation des ressources nécessaires	
<b>Objectifs spécifiques</b>	Réhabiliter le réseau d'adduction d'eau de la Mairie et étendre les branchements dans les quartiers de la zone urbaine	Eau de la Mairie disponible à tout temps dans la zone urbaine	Observation du réseau		
	Aménager 21 points d'eau potable (source) dans l'espace géographique de la commune de Ndobian d'ici 2020	21 sources disposent de l'eau potable	Descente et observation sur le terrain		
	Etendre le réseau électrique de moyenne et basse tension dans l'ensemble des villages de la commune de Ndobian d'ici 2030	Réseau de branchement électrique disponible dans l'ensemble des villages	Observation		
	Assurer l'éclairage public dans la ville de Ndobian d'ici 2016	L'éclairage public fonctionnel	Observation		
<b>Résultats</b>	Le réseau du château de la Mairie est véritablement fonctionnel dans la zone urbaine de Ndobian	Les usagers se plaignent de moins en moins des problèmes d'accès à l'eau dans la ville de Ndobian	Enquête auprès des populations	Travail effectué avec le concours des Experts/consultants	
	21 sources sont aménagées et fonctionnent dans l'espace géographique de la commune de Ndobian	Les habitants y puisent de l'eau	Observation sur le terrain		
	Le réseau de l'énergie électrique moyenne et basse tension est étendu dans l'ensemble des villages et les populations s'y sont branchées	Utilisation de l'énergie électrique par les ménages	Enquête dans les ménages		
	Le centre ville de Ndobian est éclairé	Centre urbain illuminé	Observation		
<b>Activités</b>		Présence des panneaux solaires			Conditions préalables de réalisation
		<b>Humain</b>	<b>Matériel</b>	<b>financier</b>	
	Réhabilitation du réseau du château d'eau dans le centre urbain de la ville de Ndobian	x	x	x	42 000 000
	Aménagement de 21 sources dans l'espace géographique de la commune de Ndobian	x	x	x	94 500 000
	Extension du réseau de branchement électrique dans les villages dans l'espace géographique de la commune de Ndobian	x	x	x	185 000 000
Installation des lampadaires pour l'éclairage de la voie publique dans le centre ville de Ndobian	x	x	x	60 500 000	
<b>Total</b>				<b>382 000 000</b>	

**Source** : Résultat des diagnostics participatifs réalisés dans l'espace géographique en vue de l'élaboration du PCD de la commune de Ndobian

## Education de Base

	Logique d'intervention	Indicateur objectivement vérifiable			Source de vérification	Hypothèse de réalisation
<b>Objectif global</b>	Faciliter l'accès à une éducation de base de qualité dans l'espace géographique de la commune de Ndobian	Ratio élève/enseignant (60) Ratio élève/table (2) Ratio bloc latrine/établissement (1) Ratio point d'eau/établissement (1)			Carte scolaire de l'Arrondissement du Nord Makombé	Bonne collaboration entre l'Institution communale et les partenaires  Mobilisation des ressources nécessaires
<b>Objectifs spécifiques</b>	Construire un bloc latrine par école dans l'espace géographique de la commune de Ndobian d'ici fin 2020	Un bloc latrine construit par école			Observation dans les écoles	
	Construire un point d'eau par école dans l'espace géographique de la commune de Ndobian d'ici fin 2020	24 points d'eau construits			Observation dans les écoles	
	Doter chaque école de 30 tables bancs et 04 bureaux dans l'espace géographique de la commune de Ndobian d'ici fin 2017	2300 tables bancs et 138 bureaux sont disponibles			Observation dans les écoles	
	Recruter et affecter 03 enseignants par école	72 enseignants recrutés et affectés			Acte de recrutement	
	Construire des logements pour enseignants dans chaque école	Un logement pour enseignant à côté de chaque école (cité)			Observation dans les écoles	
	Aménager un espace de jeu par école	24espaces aménagés			Observation dans les écoles	
<b>Résultats</b>	21 blocs latrine construits dans l'espace géographique de la commune de Ndobian	Toutes les écoles sont dotées d'un bloc latrine (24 blocs)			Observation dans les écoles	Travail effectué avec le concours des Experts/consultants
	21 forages construits et fonctionnels (1 par école)	Toutes les écoles sont dotées d'un forage fonctionnel			Arrêté de création et d'ouverture	
	2300 et 138 bureaux fabriqués pour les 24 écoles	Chaque école fonctionne avec un cycle complet de 6 salles de classe (SIL-CM2) + maternelle			Observation dans les écoles	
	72 enseignants sont recrutés et affectés dans l'espace géographique de la commune de Ndobian	1 enseignant par classe			Observation dans les écoles	
	24 logements pour enseignants construits dans l'espace géographique de la commune de Ndobian (cités)	Logements disponibles pour enseignant à proximité de chaque école			Observation dans les écoles	
	24 espaces de jeu aménagés dans l'espace géographique de la commune de Ndobian	1 espace de jeu aménagé dans chaque école			Observation dans les écoles	
<b>Activités</b>		<b>Moyens</b>			<b>Coût</b>	<b>Conditions préalables de réalisation</b>
		<b>Humain</b>	<b>Matériel</b>	<b>financier</b>		
	Construction de 24 blocs latrine	x	x	x	84 000 000	Moyens (humains, financiers et matériels disponibles)
Construction de 24 forages	x	x	x	244 000 000		

	Recrutement et affectation de 72 enseignants	x	x	x	207 360 000	
	Fabrication de 2300 tables bancs et 138 bureaux	x	x	x	69 000 000	
	Construction de 24 logements pour enseignant	x	x	x	216 000 000	
	Aménagement de 24 espaces de jeu	x	x	x	480 000 000	
<b>Total</b>					<b>1 300 360 000</b>	

**Source** : Résultat des diagnostics participatifs réalisés dans l'espace géographique en vue de l'élaboration du PCD de la commune de Ndobian

### **Élevage Pêche et Industrie Animale**

	<b>Logique d'intervention</b>	<b>Indicateur objectivement vérifiable</b>	<b>Source de vérification</b>	<b>Hypothèse de réalisation</b>
<b>Objectif global</b>	Contribuer à l'amélioration des conditions de vie des éleveurs et des populations	Nombre d'éleveurs à l'abri des besoins de première nécessité a augmenté de 50 %	Enquête auprès des éleveurs	Bonne collaboration entre l'Institution communale et les partenaires  Mobilisation des ressources nécessaires
<b>Objectifs spécifiques</b>	-Encadrer les éleveurs dans l'espace géographique de la commune de Ndobian d'ici fin 2017	Les services d'encadrement sont de plus en plus rapprochés des éleveurs -Les encadreurs sont de plus en plus présents auprès des éleveurs	-Texte de création de poste vétérinaire dans la commune -Enquête auprès des éleveurs	
	Faire augmenter de 50 % d'ici fin 2014 les activités de production chez les éleveurs de la volaille, du petit bétail et chez les pisciculteurs dans la commune de Ndobian	Les activités d'élevage et de pisciculture sont de plus en plus pratiquées	Enquête auprès d'éleveurs et de consommateurs	
	Doter la ville de Ndobian d'un abattoir et d'une boucherie moderne d'ici fin 2012	Les conditions d'abattage et de vente de la viande bovine dans la ville de Ndobian sont bonnes	Observation des infrastructures construites	
	Créer des étangs piscicoles et stimuler la production des poulets de chairs dans l'espace géographique de la commune de Ndobian	Le poisson des étangs et les poulets de chairs sont de plus en plus disponibles sur le marché de Ndobian et ses environs	Enquête auprès des consommateurs	
	Créer et rendre opérationnel un centre d'alevinage dans la commune de Ndobian	Les alevins de qualités sont de plus en plus disponibles et à tout temps dans la commune	Enquête auprès des pisciculteurs	
<b>Résultats</b>	Les services d'encadrement des éleveurs et pisciculteurs sont opérationnels dans l'espace géographique de la commune de Ndobian	La régularité du personnel d'encadrement sur le terrain	Planning des activités des services existant	Travail effectué avec le concours des Experts/consultants
	02 postes zootechniques et vétérinaires sont créés et fonctionnent dans la commune de Ndobian	Nombre de postes zootechnique et vétérinaire disponibles dans	Décret de création	



		l'espace géographique de la commune				
	Les éleveurs et les pisciculteurs mettent de plus en plus les produits sur le marché local et ses environs	-production en grand nombre des produits piscicole et d'élevage		Enquête et observation sur le marché		
	Un abattoir moderne et une boucherie sont construits, équipés et sont opérationnels suivant les normes environnementales dans la ville de Ndobian	Les activités d'abattage du gros bétail et de vente de la viande se fait de plus en plus dans les meilleures conditions hygiéniques		Observation sur les sites		
	Les pisciculteurs dans l'espace géographique de la commune de Ndobian maîtrisent les techniques de pisciculture moderne	Les rendements dans les étangs augmentent		Enquête		
	Les alevins de bonne souche sont produits et de plus en plus disponibles en quantité suffisante dans l'espace géographique de la commune de Ndobian	Un nombre croissant des étangs sont ensemencés				
<b>Activités</b>		<b>Moyens</b>			<b>Coût</b>	<b>Conditions préalables de réalisation</b>
		<b>Humain</b>	<b>Matériel</b>	<b>financier</b>		
	Equiperment des services d'encadrement des éleveurs d'un moyen logistique adéquat pour les descentes sur le terrain	x	x	x	10 000 000	Moyens (humains, financiers et matériels disponibles)
	Requête pour la création de 02 postes zootechniques et vétérinaires et soumettre à l'autorité compétente	x	x	x	200 000	
	Requête pour la subvention des activités d'élevage et de pisciculture	x	x	x	200 000	
	Construction et équipement un abattoir et une boucherie moderne dans la ville de Ndobian	x	x	x	30 000 000	
	Organisation de 04 sessions de formation des pisciculteurs sur les techniques modernes de pisciculture	x	x	x	800 000	
	Construction et équipement d'un centre d'alevinage au bord de la Makombé ou de la Mahou (Ndobian)	x	x	x	1 350 000	
	Construction de 02 postes zootechniciens et vétérinaires				25 000 000	
	Achat de produits vétérinaires pour suivie des éleveurs				2 000 000	
	Encadrement des petits éleveurs				800 000	
	Formation des éleveurs comme alternatif au gibier				100 000	
<b>Total</b>					<b>70 450 000</b>	

**Source** : Résultat des diagnostics participatifs réalisés dans l'espace géographique en vue de l'élaboration du PCD de la commune de Ndobian

**Emploi et Formation Professionnelle**

	<b>Logique d'intervention</b>	<b>Indicateur objectivement vérifiable</b>	<b>Source de vérification</b>	<b>Hypothèse de réalisation</b>
<b>Objectif global</b>	Faciliter l'accès à l'emploi	Nombre de jeunes travailleurs augmente d'au 60% dans l'espace géographique de la commune de Ndobian	Enquête sur le recrutement auprès des entreprises de la région (trajectoire des jeunes de l'Arrondissement du Nord Makombé)	Bonne collaboration entre l'Institution communale et les partenaires  Mobilisation des ressources nécessaires
<b>Objectifs spécifiques</b>	Porter à la connaissance des chercheurs d'emploi toutes les informations sur les opportunités d'emploi qui existe dans l'espace géographique de la commune de façon permanente	Les informations sur les opportunités d'emploi sont accessibles aux chercheurs d'emploi	Plan de communication sur les opportunités d'emploi	
	Développer les référentiels de formation et former les chercheurs d'emploi sur les thèmes qui cadrent avec les opportunités d'emploi existant au niveau local de façon permanente	Base de données sur les thématiques de formation	Rapport de formation	
	Rendre la SAR/SM plus opérationnelle d'ici fin 2015	Les centres de formation professionnelle sont plus opérationnels	- Disponibilité des matériaux didactiques et supports pédagogiques	
	Faire large diffusion sur les projets et programme de financement des projets existants dans la commune	Nombre de personnes auto-employées	Enquête auprès des personnes auto-employées	
	Rendre transparent le marché de l'emploi dans l'espace géographique de la commune d'ici fin 2012	Base des données sur le marché de l'emploi	Publication d'un journal périodique y relatif (évolution du marché de l'emploi)	
<b>Résultats</b>	Une base de données des opportunités d'emploi dans l'espace géographique de la commune est élaborée, régulièrement actualisée et communiqué au public	Les informations sur l'emploi au niveau local sont partagées par les chercheurs d'emploi	Base de données	Travail effectué avec le concours des Experts/consultants
	Les référentiels sur les thématiques de formation professionnelle sont élaborés et utilisés pour le renforcement des capacités des chercheurs d'emploi dans la commune	Les chercheurs d'emploi ont de la compétence pour accéder à l'emploi au niveau local	Taux de recrutement des personnes formées	
	Une filière (AC) est ouverte à la SAR/SM dans la commune de Ndobian	Nombre de centre de formation professionnelle publique en augmentation	Arrêté de création	
	Les sources de financement et les procédures d'obtention sont maîtrisées par les porteurs de projets			
	Toutes les opportunités dans l'espace géographique de la commune sont régulièrement rendues publiques et accessibles			

Activités	aux chercheurs d'emploi	Moyens			Coût	Conditions préalables de réalisation
		Humain	Matériel	financier		
	Réalisation d'une étude locale sur les opportunités d'emploi dans tous les secteurs	x	x	x	5 650 000	Moyens (humains, financiers et matériels disponibles)
	Mise en place d'une base de données actualisée sur les opportunités d'emploi dans la commune de Ndobian	x	x	x	8 000 000	
	Organisation chaque année de 02 sessions de formations en lien avec les opportunités d'emplois à l'intention des jeunes chercheurs d'emploi	x	x	x	24 000 000	
	Organisation d'un atelier pédagogique sur l'élaboration d'un référentiel de formation professionnelle	x	x	x	28 000 000	
	Requête pour l'ouverture d'une nouvelle filière à la SAR/SM	x	x	x	250 000	
	Organisation des réunions de concertation sur l'emploi et les sources de financement des projets avec les sectoriels et les chercheurs d'emploi				10 000 000	
<b>Total</b>					<b>66 900 000</b>	

**Source :** Résultat des diagnostics participatifs réalisés dans l'espace géographique en vue de l'élaboration du PCD de la commune de Ndobian

### Enseignement Secondaire

	Logique d'intervention	Indicateur objectivement vérifiable	Source de vérification	Hypothèse de réalisation
<b>Objectif global</b>	Faciliter l'accès à un enseignement secondaire de qualité dans la commune de Ndobian	Ratio élève/enseignant (60) Ratio élève/table (2) Ratio bloc latrine/établissement (1) Ratio point d'eau/établissement (1)	Carte scolaire de l'Arrondissement du Nord Makombé	Bonne collaboration entre l'Institution communale et les partenaires  Mobilisation des ressources nécessaires
<b>Objectifs spécifiques</b>	Commencer et achever la construction du CES de Bangopé d'ici 2015	Au moins 04 salles opérationnelles	Observation de l'établissement	
	Terminer la construction du Lycée de Ndobian	Un bloc administratif et 02 salles achevés	Observation de l'établissement	
	Construire un point d'eau par établissement	02 forages pour les 02 établissements	Observation dans les établissements	
	Construire 01 latrine pour le CES de Bangopé	01 bloc latrine construit au CES de Bangopé		
	Construire un logement pour enseignants par établissement	02 logements construits pour le lycée et le CES	Observation dans les établissements	
	Aménager un espace de jeu par établissement	02 espaces de jeu aménagés	Observation au sein de	

					l'établissement	
	Doter au moins 11 salles de classe de 30 tables bancs chacune	330 tables bancs disponibles pour le CES et le lycée			Observation dans les établissements	
	Affecter les enseignants au CES et au lycée	Tous les départements sont pourvus en enseignants			Observation dans les établissements	
<b>Résultats</b>	Construire et équiper 04 salles, 01 bloc administratif	Nombre de salles et bureaux opérationnels			Observation dans les établissements	Travail effectué avec le concours des Experts/consultants
	Achever et équiper les 02 salles de classe et le bloc administratif en cours de construction	02 nouvelles salles de classe et un bloc administratif fonctionnels			Observation dans les établissements	
	Construire 01 bloc latrine pour le CES de Bangopé				Observation dans les établissements	
	Construire 02 forages	01 forage fonctionnel par établissement			Observation dans les établissements	
	Construire 02 logements pour enseignants	01 logement pour enseignant par établissement			Observation dans les établissements	
	Aménager 02 espaces de jeu	01 espace de jeu aménagé par établissement			Visite de l'infrastructure	
	Doter les 02 établissements de 330 tables bancs	01 table pour 2 élèves			Observation dans les établissements	
	Affecter 14 nouveaux enseignants pour les 02 établissements	Toutes les disciplines ont au moins un spécialiste			Observation dans les établissements	
<b>Activités</b>		Moyens			Coût	Conditions préalables de réalisation
		Humain	Matériel	financier		
	Construction de 04 salles et d'01 bloc administratif	x	x	x	46 000 000	
	Finition et équipement de 02 salles et le boc administratif	x	x	x	25 750 000	
	Construction d'un bloc latrine	x	x	X	4 500 000	
	Construction de 02 forages	x	x	X	20 400 000	
	Aménagement de 02 espaces de jeu	x	x	X	12 000 000	
	Construction de 02 logements pour enseignants	x	x	X	18 000 000	
	Fourniture 330 tables bancs	x	x	X	4500000	
Affectation de 14 nouveaux enseignants	x		X	67 200 000		
<b>Total</b>					<b>198 350 000</b>	

**Source** : Résultat des diagnostics participatifs réalisés dans l'espace géographique en vue de l'élaboration du PCD de la commune de Ndobian

**Environnement et Protection de la Nature**

	<b>Logique d'intervention</b>	<b>Indicateur objectivement vérifiable</b>	<b>Source de vérification</b>	<b>Hypothèse de réalisation</b>
<b>Objectif global</b>	Faciliter l'accès à un environnement sain et sécurisé dans l'espace géographique dans la commune de Ndobian	Nombre de réunion et formation des populations/an Réduction d'au 70 % des risques environnementaux	Observatoire environnemental du Nord Makombé (Rapport de DDEPN/Nkam)	Bonne collaboration entre l'Institution communale et les partenaires  Mobilisation des ressources nécessaires
<b>Objectifs spécifiques</b>	Créer et aménager des zones d'espace vert dans le centre urbain de Ndobian d'ici fin 2012	Existence des Zones d'espace vert dans le centre urbain de Ndobian	Visite dans ces espaces verts	
	Eclairer la voie publique dans le centre urbain de Ndobian d'ici fin 2015	La voie publique dans le centre urbain de Ndobian est éclairée	Observation dans le centre urbain	
	Rendre Le centre urbain de la ville de Ndobian de plus en plus propre d'ici fin 2012	Les ordures ménagères sont bien gérées dans le centre urbain de la commune de Ndobian	Point de collecte des ordures ménagères	
	Réduire de 75% les zones d'éboulement de terrain identifiées dans l'espace géographique de la commune de Ndobian d'ici fin 2015	Les canalisations d'eau de ruissèlement et les murs de soutènement sont effectivement construits	Les zones d'éboulement	
	Stabiliser le sol dans les zones d'éboulement avec un couvert végétal approprié d'ici fin 2012	Les plantes de stabilisation de sol plantées	Les zones d'éboulement	
	Organiser 3 réunions de sensibilisation des comités d'hygiène et de salubrité et doter chaque comité du petit matériel d'investissement humain d'ici fin 2011	Les comités fonctionnent bien	Planning des activités	
	Réaliser les études d'impact environnemental pour chaque projet d'investissement physique qui doit être porté par l'institution communale à partir de 2011	Les projets réalisés prennent en compte les aspects sociaux environnementaux	Dossier projet	
<b>Résultats</b>	Les zones d'espace vert aménagées sont disponibles dans le centre urbain de Ndobian	Changement de l'environnement urbain de la commune de Ndobian	Zones d'espace vert visible	Travail effectué avec le concours des Experts/consultants
	Le centre urbain de la commune éclairé le soir par des lampadaires	Plus d'obscurité dans le centre urbain à la tombée de la nuit	Lampadaire	
	Les ordures ménagères sont mieux gérées dans le centre urbain de la commune de Ndobian	Présence d'endroits fixe pour le stockage des ordures ménagées	Propreté généralisée dans la commune de Ndobian	
	Les canalisations d'eau de ruissèlement sont construites vers les zones d'éboulement et les plaques de signalisation y sont implantées	Eaux de ruissèlement bien canalisées -Présence des plaques de signalisation avant chaque zone	Visite sur la zone d'éboulement	
	Les murs de soutènement construits dans certaines zones d'éboulement	Zones d'éboulement sécurisées	Visite sur la zone d'éboulement	
	Les plantes de stabilisation du sol sont plantées dans la zone d'éboulement	Zones d'éboulement sécurisées	Visite sur la zone d'éboulement	

	Pour tout projet d'investissement physique à réaliser, l'institution communale procède à la réalisation de l'étude d'impact environnemental	Prise en compte dans les projets des aspects protection de l'environnement			Dossier étude de l'impact environnemental	
Activités		Moyens			Coût	Conditions préalables de réalisation
		Humain	Matériel	financier		
	Organisation des réunions de sensibilisation à l'attention des comités d'hygiène et de salubrité dans les villages	x	x	x	4 725 000	Identifier les lieux appropriés Sélectionner les plantes appropriées
	Achat du petit matériel de travail manuel et mettre à la disposition des comités d'hygiènes et de salubrité	x	x	x	3 000 000	
	Création et aménagement des espaces verts	x	x	x	10 000 000	Moyens (humains, financiers et matériels disponibles)
	Réalisation des études de faisabilité pour l'utilisation des panneaux solaires dans l'éclairage public	x	x	x	2 500 000	
	Organisation de la collecte et du traitement des ordures ménagères dans la ville de Ndobian	x	x	x	8 000 000	
	Construction des canalisations d'eau de ruissellement vers les zones d'éboulement	x	x	x	65 000 000	
	Construction des murs de soutènement dans les zones d'éboulement	x	x	x	15 000 000	
	Requête pour la fabrication et installation des panneaux de signalisation dans les zones d'éboulement de terres	x	x	x	1 000 000	
	Plantation dans les zones d'éboulement des essences pour la stabilisation de sol	x	x	x	15 000 000	
	Réalisation des études d'impacts environnementaux pour les projets programmés	x	x	x	15 000 000	
<b>Total</b>					<b>139 225 000</b>	

**Source** : Résultat des diagnostics participatifs réalisés dans l'espace géographique en vue de l'élaboration du PCD de la commune de Ndobian

**Forêt et Faune**

	Logique d'intervention	Indicateur objectivement vérifiable			Source de vérification	Hypothèse de réalisation
<b>Objectif global</b>	Assurer la protection et la conservation de la forêt	Existence d'une liste rouge pour les essences et espèces menacées de disparition dans l'espace géographique Ndobian			Liste rouge des essences et espèces de l'Arrondissement du Nord Makombé	Bonne collaboration entre l'Institution communale et les partenaires  Mobilisation des ressources nécessaires
<b>Objectifs spécifiques</b>	Construire un poste forestier à Ndobian					
	Créer et mettre en place des forêts communautaires dans l'espace géographique de la commune d'ici 2020	Augmentation du couvert végétal dans l'espace géographique de la Commune de Ndobian			Visite des parcelles	
	Définir et rendre officiel le statut de la communautaire de Milombé, et des forêts sacrées d'ici fin 2011	Modes de gestion connus				
	Créer une forêt communale	Existence d'un espace forestier réservé à la commune de Ndobian				
<b>Résultats</b>	Un bâtiment est construit et abrite le poste forestier					Identifier les sites de création
	Des forêts communautaires sont créées et mises en place	La superficie des forêts a augmenté dans l'espace géographique de la commune			Observation	
	Les forêts qui existent sont de moins en moins attaquées par les hommes	Réduction des coupes anarchiques et de feu de brousse			Observation	Travail effectué avec le concours des Experts/consultants
	La forêt communale est reconnue par les autorités compétentes et classée dans le patrimoine forestier national					
<b>Activités</b>		<b>Moyens</b>			<b>Coût</b>	<b>Conditions préalables de réalisation</b>
		<b>Humain</b>	<b>Matériel</b>	<b>financier</b>		
	Construction d'un poste forestier et Chasse à Ndobian	x	x	x	40 000 000	Source de financement disponible
	Création, mise en place et entretien des forêts communautaires	x	x	x	80 000 000	
	Recrutement et formation des éco gardes pour les forêts existantes	x	x	x	20 000 000	
	Création et entretien de la forêt communale	x	x	x	340 000 000	
Requête pour la reconnaissance officielle des sites de forêts communautaires	x	x	x	40 000 000		
<b>Total</b>					<b>520 000 000</b>	

**Source :** Résultat des diagnostics participatifs réalisés dans l'espace géographique en vue de l'élaboration du PCD de la commune de Ndobian

**Jeunesse**

	Logique d'intervention	Indicateur objectivement vérifiable	Source de vérification	Hypothèse de réalisation		
<b>Objectif global</b>	Faciliter aux jeunes l'accès aux structures de formation et d'animation dans la commune de Ndobian	Existence et fonctionnement d'un centre multifonctionnel dans l'espace géographique communal	Rapport d'activité du centre multifonctionnel communal	Bonne collaboration entre l'Institution communale et les partenaires		
<b>Objectifs spécifiques</b>	Doter le centre urbain de la ville de Ndobian de 01 centre multifonctionnel pour jeunes d'ici fin 2016	Les jeunes de Ndobian ont un cadre approprié pour les rencontres et l'animation	Visite du centre multifonctionnel			
	Créer un foyer de jeunesse d'ici fin 2012	Le nombre de jeune qui fréquente le foyer	Liste des apprenants et planning des activités organisé au foyer	Mobilisation des ressources nécessaires		
<b>Résultats</b>	01 centre multifonctionnel est créé, construit et équipé dans la ville de Ndobian	Les infrastructures appartenant au centre sont opérationnelles	Texte de création du centre	Travail effectué avec le concours des Experts/consultants		
	Le foyer de jeunesse est aménagé, équipé et plusieurs activités s'y déroulent	Les activités d'animation qui vont être organisées dans le foyer	Planning des activités			
<b>Activités</b>		<b>Moyens</b>			<b>Coût</b>	<b>Conditions préalables de réalisation</b>
		<b>Humain</b>	<b>Matériel</b>	<b>financier</b>		
	Requête pour la création et la construction d'un centre multifonctionnel et le transmettre aux autorités compétentes	x	x	x		
Construction et équipement d'un foyer de jeunesse à Ndobian	x	x	x	30 000 000		
<b>Total</b>				<b>30 300 000</b>		

**Source :** Résultat des diagnostics participatifs réalisés dans l'espace géographique de la commune de Ndobian

**Administration Territoriale Décentralisation et Maintien de l'Ordre**

	Logique d'intervention	Indicateur objectivement vérifiable	Source de vérification	Hypothèse de réalisation
<b>Objectif global</b>	Faciliter l'accès à certaines infrastructures sociales de base en lien avec le secteur dans la commune de Ndobian	Nombre de SDE installés dans l'espace géographique communal	Rapport administratif de la Mairie de Ndobian	Bonne collaboration entre l'Institution communale et les partenaires
<b>Objectifs spécifiques</b>	Créer 05 centres d'état civil dans l'espace géographique de la commune (Tongo, Moya, Bangopé, Mbiam, NdottoKwakwack), d'ici 2012	Lieux d'établissement des actes d'état civil plus rapprochés des populations dans la commune	Bureau d'état civil créé	
	Construire un bâtiment approprié pour abriter le poste de gendarmerie de Tongo d'ici fin 2015	Le poste de gendarmerie est bien logé	Visite du poste	Mobilisation des ressources nécessaires
<b>Résultats</b>	01 centre d'état civil est crée et ouvert à Tongo, Moya, Bangopé, Mbiam, NdottoKwakwack	Les actes d'état civil s'établissent sur place dans ces centres	Enquête auprès des populations	Travail effectué avec le concours des Experts/consultants
	01 bâtiment est construit et abrite le poste de	La qualité du service s'est améliorée	Enquête auprès des usagers	



Activités	gendarmerie de Tongo	au poste			Coût	Conditions préalables de réalisation
		Moyens				
		Humain	Matériel	financier		
	Requête pour création de 05 centres d'état civil dans l'espace géographique de la commune de Ndobian et transmettre à l'autorité compétente	x	x	x	250 000	Moyens (humains, financiers et matériels disponibles)
	Construction et équipement d'un bâtiment pour le poste de gendarmerie à Tongo	x	x	x	97 000 000	
<b>Total</b>					<b>97 250 000</b>	

**Source** : Résultat des diagnostics participatifs réalisés dans l'espace géographique de la commune de Ndobian

### Industrie, Mine et Développement Technologique

	Logique d'intervention	Indicateur objectivement vérifiable	Source de vérification	Hypothèse de réalisation		
<b>Objectif global</b>	Valoriser le potentiel minier existant pour produire les richesses et créer les emplois dans la commune de Ndobian	Nombre de carrières créées respectant les normes d'exploitation en vigueur	Observatoire minier (rapport DDMIDT/Nkam)	Bonne collaboration entre l'Institution communale et les partenaires  Mobilisation des ressources nécessaires		
<b>Objectifs spécifiques</b>	Mettre en place une stratégie concertée entre les acteurs pour la gestion des ressources naturelles existant dans l'espace géographique de la commune de Ndobian d'ici fin 2013	L'exploitation des différentes carrières existant est organisée	Plan de gestion validé par les acteurs impliqués			
	Créer et viabiliser une zone industrielle dans l'espace géographique de la commune de Ndobian d'ici fin 2018 et faciliter l'installation des entreprises	Présence des industries dans une zone appropriée	Site alloué à la zone			
	Développer une technologie appropriée et durable en faveur des artisans dans la commune de Ndobian d'ici fin 2020	La technologie utilisée qui s'améliore nettement	Visite des unités de production			
<b>Résultats</b>	Un plan d'action pour l'aménagement, l'exploitation et la préservation des ressources naturelles dans la commune de Ndobian est élaboré et validé	L'exploitation des différentes carrières existant est organisée	Document plan de gestion	Travail effectué avec le concours des Experts/consultants		
	Une zone industrielle est créée et viabilisée et une politique de création d'entreprise est mise en place dans l'espace géographique de la commune de Ndobian	Zone industrielle disponible	Visite sur la zone industrielle			
	Une technologie appropriée est vulgarisée dans les unités artisanales de fonderie et de sculpture	Technique utilisées plus moderne	Visite des unités de production			
Activités		Moyens			Coût	Conditions préalables de
		Humain	Matériel	financier		

						<b>réalisation</b>
	Réalisation d'une étude de faisabilité sur l'ensemble des carrières existant pour leur aménagement et leur exploitation rationnelle	x	x	x	5 500 000	Moyens (humains, financiers et matériels disponibles)
	Création et viabilisation d'une zone industrielle	x	x	x	20 000 000	
	Organisation des salons artisanaux pour la promotion de la technologie	x	x	x	40 000 000	
	Organisation du suivi et de l'encadrement des talents promus lors des salons de technologie	x	x	x	18 000 000	
	Création et aménagement d'un espace pour l'exposition et la vente des produits de carrières	x	x	x	25 000 000	
	Organisation de deux ateliers de concertation avec les acteurs intervenant dans l'exploitation des produits de carrières	x	x	x	4 000 000	
<b>Total</b>					<b>112 500 000</b>	

**Source :** Résultat des diagnostics participatifs réalisés dans l'espace géographique en vue de l'élaboration du PCD de la commune de Ndobian

### **Petites et Moyennes Entreprises, Economies Sociales et Artisanat**

	<b>Logique d'intervention</b>	<b>Indicateur objectivement vérifiable</b>	<b>Source de vérification</b>	<b>Hypothèse de réalisation</b>
<b>Objectif global</b>	Faciliter l'accès aux services de financement pour la création et le développement des PMEESA dans l'espace géographique communal	Nombre de jeunes porteurs de projets bancables a augmenté d'au moins 50 %	Fichier de projets (Rapport sur l'emploi des jeunes entrepreneurs de l'Arrondissement du Nord Makombé) Observatoire de l'emploi des jeunes (DDPMEESA/Nkam)	Bonne collaboration entre l'Institution communale et les partenaires
<b>Objectifs spécifiques</b>	Mettre en place au sein de la commune, un plan de communication qui permette d'informer les porteurs de projets sur les sources de financement existant d'ici fin 2012	Les porteurs potentiels de projets connaissent les sources de financement existant	Nombre de dossier projet déposer dans les diverses sources	Mobilisation des ressources nécessaires
	Renforcer de manière continue les capacités des porteurs de projets dans le montage des projets et autres business plan	Les projets présentés sont mieux montés	Enquête auprès des porteurs de projets	
	Créer et ouvrir au moins une banque classique et des coopératives dans la ville de Ndobian d'ici fin 2017	Les porteurs de projets accèdent facilement aux crédits dans l'espace communal.	Dossier et création et d'ouverture des structures	
	Créer une zone industrielle et susciter l'installation des industries dans l'espace géographique de la commune de Ndobian d'ici 2020	Un site choisi est aménagé pour les industries dans la commune	-L'arrêté de création de la zone	
<b>Résultats</b>	Les sources de financements sont connues des potentiels porteurs de projets	Un répertoire des sources de financement est disponible et	Bibliothèque municipale	

		consultable à la commune de Ndobian.			Travail effectué avec le concours des Experts/consultants	
	Les capacités des porteurs de projets sur le montage des projets sont renforcées dans l'espace communal.	Les porteurs de projets de l'espace géographique communal montent des projets finançables eux-mêmes.	Liste des projets financés			
	Une banque classique est créée et ouverte dans la ville de Ndobian ainsi que des coopératives	Une banque classique est installée et fonctionnelle dans l'espace urbain de la ville de Ndobian	Visite du siège			
	Une zone industrielle est créée et les industries s'y sont installées.	Les activités industrielles s'observent de plus en plus dans la ville de Ndobian	Nombre d'entreprises créées et installé dans la zone			
Activités		Moyens			Coût	Conditions préalables de réalisation
		Humain	Matériel	financier		
	Organisation d'une plate forme de concertation avec tous les sectoriels pour mutualiser les informations sur les sources de financement et mettre en place une stratégie de communication	x	x	x	2 500 000	Identification des intervenants
	Organisation de séminaires de formation des jeunes sur le montage des projets bancables.	x	x	x	2 000 000	Mobilisation et sensibilisation des jeunes
	Réalisation des études de faisabilité pour la création d'une banque classique et les EMF avec les opérateurs économiques	x	x	x	3 750 000	Recherche du consultant et du site
	Identification et rencontre d'une banque classique pour négocier les possibilités de son installation dans la ville de Ndobian	x	x	x	500 000	Présentation des atouts économiques du Nord Makombé
	Choix d'un site, son immatriculation et aménagement pour la création des entreprises dans l'espace communal de Ndobian	x	x	x	500000	Accord des villageois
	Accompagnement des artisans dans les différentes étapes de réalisation de leurs œuvres				500 000	Identification des différents corps de métier
	Sensibilisation des populations et des opérateurs sur différentes lois				500 000	Les copies desdites lois
	Incitation des populations à s'organiser en groupes et à travailler en synergie				5 500 000	
	Construction d'une vitrine de l'artisanat	x	x	x	25 000 000	
<b>Total</b>					<b>40 750 000</b>	

**Source :** Résultat des diagnostics participatifs réalisés dans l'espace géographique en vue de l'élaboration du PCD de la commune de Ndobian

**Poste et Télécommunication**

	Logique d'intervention	Indicateur objectivement vérifiable			Source de vérification	Hypothèse de réalisation
<b>Objectif global</b>	Faciliter l'accès aux réseaux audio visuels, et aux TIC dans l'espace géographique dans la commune de Ndobian	Augmentation d'au 30 % de la couverture des réseaux téléphonique et audiovisuel Nombre de cyber café créé et fonctionnel			Rapport de la connectivité de l'espace géographique communal	Bonne collaboration entre l'Institution communale et les partenaires  Mobilisation des ressources nécessaires
<b>Objectifs spécifiques</b>	Etendre la couverture du réseau audio visuel CRTV dans au moins 95% de l'espace géographique de la commune de Ndobian d'ici 2020.	Réception des images et son du réseau CRTV dans l'ensemble de l'espace géographique			Enquête auprès des auditeurs et téléspectateurs	
	Construire un télécentre communautaire d'ici fin 2017	La connexion internet est disponible dans l'espace géographique de la commune de Ndobian			Enquêtes auprès des populations	
	Rendre accessible dans toute l'espace géographique de la commune de Ndobian le réseau de téléphonie mobile des opérateurs CAMTEL, Orange et MTN d'ici fin 2017	Le réseau de téléphonie mobile est présent partout dans la commune			-Enquêtes au près de la population	
<b>Résultats</b>	Les signaux CRTV audio visuel sont bien reçus dans 95% des villages de l'espace géographique de la commune de Ndobian	La chaine se capte facilement dans l'espace géographique de la commune de Ndobian			Enquêtes au près de la population	Travail effectué avec le concours des Experts/consultants
	Les réseaux Orange, MTN et CAMTEL arrosent tous les villages de la zone rurale de la commune de Ndobian	La communication avec n'importe quel réseau des trois opérateurs est possible sur le territoire			Enquêtes au près de la population	
	Une connexion internet haut débit est possible dans l'espace géographique de la commune de Ndobian	La connexion est à haut débit dans la ville de Ndobian			Enquêtes au près de la population	
<b>Activités</b>		<b>Moyens</b>			<b>Coût</b>	<b>Conditions préalables de réalisation</b>
		<b>Humain</b>	<b>Matériel</b>	<b>financier</b>		
	Construction des antennes de Relais de la CRTV dans l'espace communal de Ndobian	x	x	x	45 000 000	Moyens (humains, financiers et matériels disponibles)
	Requête aux entreprises de la téléphonie mobile pour la construction des antennes devant couvrir tout l'espace communal	x	x		75 000	
	Extension de l'accès au réseau CT phone et Network dans la zone rurale de la commune de Ndobian	x	x	x	5 000 000	
Construction et équipement d'un télé centre communautaire	x	x	x	40 000 000		
<b>Total</b>					<b>90 075 000</b>	

**Source :** Résultat des diagnostics participatifs réalisés dans l'espace géographique en vue de l'élaboration du PCD de la commune de Ndobian

**Promotion de la Femme et de la Famille**

	<b>Logique d'intervention</b>	<b>Indicateur objectivement vérifiable</b>	<b>Source de vérification</b>	<b>Hypothèse de réalisation</b>		
<b>Objectif global</b>	Contribuer à l'amélioration du cadre et des conditions de vie dans les familles et à la prise en compte des aspects genre dans les initiatives locales de développement dans l'espace géographique de la commune de Ndobian	Existence et fonctionnement d'un centre de promotion de la femme et de la famille dans l'Arrondissement du Nord Makombé	Bordereau de transmission de la requête DAO pour la construction du CPFF PV de réception des travaux Compte rendu de la cérémonie d'inauguration	Bonne collaboration entre l'Institution communale et les partenaires  Mobilisation des ressources nécessaires		
<b>Objectifs spécifiques</b>	Réduire de 50% les actions de la tradition qui ne prennent pas en compte les aspects genre d'ici 2020	L'aspect genre est de plus en plus pris en compte dans les initiatives locales	Enquêtes au près des femmes et des familles.			
	Faire augmenter de 25% le niveau de scolarisation de la majorité des femmes et des filles dans l'espace géographique de la commune de Ndobian d'ici fin 2017	L'effectif des femmes et des filles scolarisées a augmenté dans l'espace communal	Nombre de femmes et des filles présents dans les écoles et autres centres de formations dans la commune de Ndobian			
	Rendre autonome près de 75% des femmes dans la pratique des activités économiques génératrices de revenus d'ici fin 2017	Les femmes assurent aisément les charges de leurs familles	Enquêtes au près des filles et des familles.			
	Faciliter l'adoption du code de la famille et la mise en application d'ici fin 2015	Code de la famille adopté et mis en application	Enquête auprès des familles et des juridictions			
<b>Résultats</b>	Les aspects genre sont de plus en plus pris en compte dans les initiatives locales de développement dans l'espace géographique de la commune de Ndobian	Les femmes sont de plus en plus présentes et actives dans la vie culturelle, et de développement économique	Enquêtes au près des familles et des femmes	Travail effectué avec le concours des Experts/consultants		
	Le niveau de scolarisation des femmes a considérablement augmenté dans l'espace géographique de la commune de Ndobian	Les femmes sont de plus en plus présentes au centre de décision dans la commune	Enquête au sein de la population			
	Les femmes sont en mesure de se prendre en charge et de contribuer valablement au développement de leur famille	Les charges de famille sont aisément assurées par les femmes au foyer	Enquêtes au près des femmes			
	Un code de la famille est adopté et mis en application	Les chefs de familles assistent suffisamment leurs familles.	Enquêtes au près des familles			
<b>Activités</b>		<b>Moyens</b>			<b>Coût</b>	<b>Conditions préalables de réalisation</b>
		<b>Humain</b>	<b>Matériel</b>	<b>financier</b>		
	Création d'un Centre de Promotion de la Femme et de la Famille	x	x	x	77 000 000	
Organisation des ateliers de sensibilisation et d'éducation des populations sur la prise en compte des aspects genre dans les initiatives	x	x	x	12 000 000		

	locales de développement					
	Subvention de la scolarité des femmes et des filles dans les établissements et autres centres de formation professionnelle.	x	x	x	16 000 000	
	Financement des projets générateurs de revenu portés par les femmes de l'espace communal et les encadrer.	x	x	x	20 000 000	
	Organisation des plaidoyers pour l'adoption par l'assemblée nationale du code de la famille	x	x	x	4 000 000	
<b>Total</b>					<b>129 000 000</b>	

**Source** : Résultat des diagnostics participatifs réalisés dans l'espace géographique de la commune de Ndobian

### Recherche Scientifique et Innovations

	Logique d'intervention	Indicateur objectivement vérifiable	Source de vérification	Hypothèse de réalisation		
<b>Objectif global</b>	Faciliter aux populations l'accès aux résultats de la recherche dans l'espace géographique de la commune de Ndobian	Nombre d'acteurs communaux utilisant les résultats de la recherche a atteint au moins 40 %	Rapport sur les réalisations locales intégrant les résultats locaux	Bonne collaboration entre l'Institution communale et les partenaires  Mobilisation des ressources nécessaires		
<b>Objectifs spécifiques</b>	Rédiger et diffuser les fiches techniques sur au moins 15 spéculations	Les producteurs accèdent aisément aux fiches techniques de production	Enquêtes au près des producteurs agricoles et éleveurs.			
	Recenser et localiser les structures de production et les multiplicateurs des semences et des souches améliorées	Base de données actualisée disponible sur les structures de production de semence	Base de données			
	Créer des points de vente agréés des semences et des souches en élevage dans la commune d'ici 2017	Les semences et les souches améliorées sont disponibles dans les points de vente agréés.	Enquêtes au près des producteurs et éleveurs			
<b>Résultats</b>	Les fiches techniques sur plusieurs spéculations sont produites et sont accessibles aux producteurs	Tous les producteurs utilisent les semences et les souches améliorées	Enquête	Travail effectué avec le concours des Experts/consultants		
	Les structures de production et les multiplicateurs des semences sont identifiés et localisé dans et en dehors de l'espace géographique de la commune de Ndobian	Existence d'une base de données	Liste des structures et leur localisation			
	Les points de ventes agréés créés et sont opérationnels.	Les semences et les souches sont disponibles dans toutes les zones de production agro pastorale	Enquêtes dans les zones de production			
<b>Activités</b>		<b>Moyens</b>			<b>Coût</b>	<b>Conditions préalables de réalisation</b>
		<b>Humain</b>	<b>Matériel</b>	<b>financier</b>		
	Requête pour la subvention de la production semences et des souches d'élevage améliorées	x	x	x	200 000	Moyens (humains, financiers et matériels)

	Réalisation d'un inventaire des structures de production et des multiplicateurs de semences	x	x	x	100 000	disponibles
	Production des fiches techniques sur 15 spéculations et en faire large diffusion auprès des producteurs	x	x	x	1 500 000	
	Création des points de vente des semences et de souches améliorées dans les grandes zones de production de la commune de Ndobian.	x	x	x	600 000	
	Organisation des ateliers d'échanges entre les producteurs et les chercheurs	x	x	x	1 000 000	
	Création au niveau communal d'un fonds de recherche comparatif				2 000 000	
<b>Total</b>					<b>5 400 000</b>	

**Source** : Résultat des diagnostics participatifs réalisés dans l'espace géographique en vue de l'élaboration du PCD de la commune de Ndobian

## Santé

	Logique d'intervention	Indicateur objectivement vérifiable	Source de vérification	Hypothèse de réalisation
<b>Objectif global</b>	Facilité l'accès aux soins de santé de qualité dans l'espace géographique de la commune de Ndobian.	Nombre de CSI fonctionnels Ratio patients/médecin (1500) Ratio patients/infirmier	Carte sanitaire de l'Arrondissement du Nord Makombé	Bonne collaboration entre l'Institution communale et les partenaires  Mobilisation des ressources nécessaires
<b>Objectifs spécifiques</b>	Créer et ouvrir 02 centres de santé intégrés dans l'espace géographique de la commune d'ici 2020.	Les structures de santé publique sont de plus en plus rapprochées des populations dans la commune	Enquête auprès des populations	
	Doter 07 CSI dans la commune de Ndobian d'un bâtiment approprié d'ici fin 2020	Les CSI sont mieux logés dans la commune de Ndobian	Observation des CSI	
	Affecter dans les structures publiques de santé dans la commune de Ndobian au moins 04 infirmiers d'ici fin 2013	Les structures publiques de santé dans la commune ont suffisamment de personnel régulièrement en poste	Enquête dans les structures	
	Equiper en matériels de laboratoire et en matériels de soins médicaux, la quasi-totalité des structures de santé publique existant dans l'espace géographique de la commune de Ndobian d'ici 2012	La qualité de service dans la quasi-totalité des structures de santé publique dans la commune s'améliore de plus en plus	Enquête auprès des usagers	
<b>Résultats</b>	02 nouveaux CSI sont créés et ouverts dans la commune de Ndobian	Le nombre de CSI publique est en augmentation dans la commune	Décret de création	Travail effectué avec le concours des Experts/consultants
	07 CSI dans la commune ont chacun un bâtiment approprié construit et équipé.	Présence de bâtiment sur le site du CSI	Observation sur le terrain	
	04 infirmiers sont affectés dans les structures de santé publique dans la commune de Ndobian.	Le personnel est de plus en plus présent au poste dans les CSI en zone rurale	Décision d'affectation et note de prise de service	

	Toutes les structures publiques de santé dans la commune sont équipées en matériels appropriés et en quantité suffisante de soins et de laboratoire	Un service de qualité est désormais possible dans les structures de santé publique.			Enquête auprès des malades dans les CSI	
<b>Activités</b>		<b>Moyens</b>			<b>Coût</b>	<b>Conditions préalables de réalisation</b>
		<b>Humain</b>	<b>Matériel</b>	<b>financier</b>		
	Requête pour la création des CSI et transmission à l'autorité compétente	x	x	x	425 000	
	Construction et équipement de 02 bâtiments de CSI	x	x	x	65 000 000	
	Requête pour l'affectation d'au moins 04 infirmiers dans les CSI de la commune	x	x		100 000	
	Réalisation d'un inventaire des besoins en matériels de soin et de laboratoire dans les structures de santé publique	x	x	x	5 000 000	
	Commande et livraison dans les CSI du matériel de soin et de laboratoire	x	x	x	945 000 000	
<b>Total</b>					<b>1 015 525 000</b>	

**Source :** Résultat des diagnostics participatifs réalisés dans l'espace géographique en vue de l'élaboration du PCD de la commune de Ndobian

### Sport et Education physique

	<b>Logique d'intervention</b>	<b>Indicateur objectivement vérifiable</b>	<b>Source de vérification</b>	<b>Hypothèse de réalisation</b>
<b>Objectif global</b>	Faciliter l'accès aux infrastructures sportives répondant aux normes olympiques dans l'espace géographique de la commune de Ndobian	Nombre d'infrastructures sportives réglementaires créées et opérationnelles dans l'espace géographique communal	Carte des équipements et infrastructures sportifs de l'Arrondissement du Nord Makombé (DDMINSEP/Nkam)	Bonne collaboration entre l'Institution communale et les partenaires  Mobilisation des ressources nécessaires
<b>Objectifs spécifiques</b>	Créer et aménager 21 aires de jeu dans l'espace géographique de la commune de Ndobian d'ici fin 2020.	Le sport et l'éducation physique se pratiquent de plus en plus dans les espaces aménagés dans la commune	Observation	
	Construire un complexe sportif à Ndobian d'ici 2013	Le complexe sportif de Ndobian est opérationnel	Observation sur le site	
	Doter chaque établissement de l'enseignement secondaire dans la commune de Ndobian d'une aire de jeu aménagée d'ici fin 2020	Les aires de jeux sont fonctionnelles dans les établissements secondaires (CES Bangopé, Lycée et SAR/SM de Ndobian)	Observation sur le site	
<b>Résultats</b>	21 aires de jeu sont créées et aménagées dans la commune de Ndobian	Les aires de jeu sont fonctionnelles dans la commune.	Visite sur les sites	Travail effectué avec le
	La construction du complexe sportif de Ndobian	Plusieurs disciplines sportives et	Visite du site	



	est achevée et les infrastructures sont opérationnelles	éducatives sont pratiquées sur le complexe de Ndobina				concours des Experts/consultants	
	03 aires de jeu sont aménagées dans les établissements d'enseignement secondaire de l'espace communal.	Les élèves y pratiquent du sport et de l'éducation physique			Observation sur les sites		
<b>Activités</b>		<b>Moyens</b>			<b>Coût</b>	<b>Conditions préalables de réalisation</b>	
		<b>Humain</b>	<b>Matériel</b>	<b>financier</b>			
		Identification des sites pour la création de 21 aires de jeu dans l'espace géographique de la commune de Ndobian	x	x	x	21 000 000	Moyens (humains, financiers et matériels disponibles)
		Aménagement sur les sites des aires de jeu identifiées	x	x	x	136 500 000	
		Inventaire des travaux à effectuer pour la construction du complexe sportif de Ndobian	x	x	x	10 000 000	
		Construction du complexe sportif de Ndobian	x	x	x	600 000 000	
	Aménagement des aires de jeux dans les établissements d'enseignement secondaire	x	x	x	105 000 000		
<b>Total</b>					<b>872 500 000</b>		

**Source** : Résultat des diagnostics participatifs réalisés dans l'espace géographique en vue de l'élaboration du PCD de la commune de Ndobian

### Tourisme

	<b>Logique d'intervention</b>	<b>Indicateur objectivement vérifiable</b>	<b>Source de vérification</b>	<b>Hypothèse de réalisation</b>
<b>Objectif global</b>	Mettre en valeur le potentiel touristique existant dans l'espace géographique de la commune de Ndobian	Nombre de sites touristiques créés et fonctionnels Nombre d'infrastructures hôtelières opérationnelles	Observatoire touristique du Nord Makombé (Rapport d'activité DDMINTOUR/Nkam)	Bonne collaboration entre l'Institution communale et les partenaires  Mobilisation des ressources nécessaires
<b>Objectifs spécifiques</b>	Créer des richesses et de l'emploi à travers les activités touristiques dans l'espace géographique de la commune de Ndobian d'ici fin 2012	Le secteur touristique est bien organisé dans l'espace géographique dans la commune de Ndobian	Enquête dans le secteur	
	Fédérer autour d'une organisation formelle tous les acteurs intervenant dans le secteur tourisme dans l'espace géographique de la commune de Ndobian d'ici fin 2012	Les dualités observées entre les acteurs sont de moins en moins présents	Enquête auprès des acteurs et des touristes	
	Aménager 11 sites touristiques		Observation des sites	
	Matérialiser et rendre officiel les itinéraires touristiques dans la commune de Ndobian d'ici fin 2015	Les touristes qui arrivent ont un choix déterminé des destinations dans la commune	Enquête auprès des promoteurs de tourisme	
	Renforcer les capacités des acteurs dans les	Les objets d'art et autres	Objets d'art et monuments	

	techniques de conservation des objets d'art et monuments historiques dans la commune de Ndobian d'ici fin 2012	monuments historiques sont bien conservés dans la commune de Ndobian	historiques existant			
<b>Résultats</b>	Au moins 70 emplois permanents sont créés dans le secteur tourisme	Nombre de poste pourvu	Structure de gestion des activités touristiques dans la commune	Travail effectué avec le concours des Experts/consultants		
	Un cadre de concertation entre les acteurs qui interviennent dans le secteur tourisme est fonctionnel dans la commune de Ndobian	Les acteurs ne fonctionnent plus en rang dispersé	Texte de base et plan d'action			
	11 sites touristiques sont aménagés	Sites opérationnels	Observation des sites			
	Une carte des circuits touristiques dans la commune de Ndobian est disponible	Les circuits sont matérialisés et connus	Carte touristique de la commune			
	Des conservateurs d'objets d'arts et de monuments historiques sont formés dans la commune de Ndobian	Les objets d'art et autres monuments historiques sont bien conservés dans la commune de Ndobian	Observation des objets d'arts conservés			
<b>Activités</b>		<b>Moyens</b>			<b>Coût</b>	<b>Conditions préalables de réalisation</b>
		<b>Humain</b>	<b>Matériel</b>	<b>financier</b>		
	Etudes de faisabilité pour la valorisation du potentiel touristique de la commune de Ndobian	x	x	x	2 000 000	Disponibilité des sources de financement
	Mise en place d'un cadre de concertation entre les acteurs intervenant dans le secteur dans la commune de Ndobian	x	x	x	5 000 000	
	Elaboration d'une carte des itinéraires touristiques dans la commune de Ndobian	x	x	x	10 000 000	
	Aménagement des sites touristiques et autres monuments historiques validés dans les circuits touristiques	x	x	x	70 000 000	
	Renforcement des capacités des guides, des conservateurs et autres acteurs	x	x	x	3 750 000	
<b>Total</b>				<b>90 750 000</b>		

**Source** : Résultat des diagnostics participatifs réalisés dans l'espace géographique en vue de l'élaboration du PCD de la commune de Ndobian

## Transport

	Logique d'intervention	Indicateur objectivement vérifiable	Source de vérification	Hypothèse de réalisation		
<b>Objectif global</b>	Faciliter le transport dans la commune de Ndobian	Augmentation du trafic d'au moins 30 % (mobilité des personnes)	Enquêtes de terrain	Bonne collaboration entre l'Institution communale et les partenaires  Mobilisation des ressources nécessaires		
<b>Objectifs spécifiques</b>	Acheter 5 motos taxis et 02 cars	les 07 engins de transport sont présents dans toutes les directions de l'espace communal	Enquête auprès des usagers			
	Créer 01 point de chargement à Ndobian	Toutes les destinations sont prises en compte dans l'espace communal	Enquête auprès des usagers			
	Aménager 03 points de chargements (Ndobian, Bazou, Nkondjock)	Le cadre dans les gares routières est bien et les voyageurs sont sécurisés	Observation sur le site			
<b>Résultats</b>	07 engins de transport sont enregistrés dans le fichier de la commune	Les taxis de ville sont de plus en plus présents dans toutes les destinations	Fichier de la commune	Travail effectué avec le concours des Experts/consultants		
	95 % de conducteurs sont en règle avec la législation en vigueur et maîtrise le code de la route	Les conducteurs sont identifiés et connus à la commune	Fichier actualisé des conducteurs			
	La gare routière à la sortie de la ville vers les destinations du nord et autres sont construites et opérationnelles	On a de moins en moins de véhicules qui chargent le long de la route	Visite du site			
<b>Activités</b>		<b>Moyens</b>			<b>Coût</b>	<b>Conditions préalables de réalisation</b>
		<b>Humain</b>	<b>Matériel</b>	<b>financier</b>		
	Actualisation du fichier des transporteurs urbains et interurbains enregistrés à la commune de Ndobian	x	x	x	650 000	
	Organisation de deux réunions pour sensibiliser les opérateurs économiques à s'investir dans l'activité	x	x	x	2000 000	
	Acquisition des moyens de transport urbain au profit de la commune (10 motos)	x	x	x	4 000 000	
	Diagnostic au sein des conducteurs et structuration de la filière dans l'Arrondissement du Nord Makombé	x	x	x	4 000 000	
	Identification des conducteurs et organisation des sessions de formation et d'information à leur intention	x	x	x	1 000 000	
Construction d'une gare routière dans la ville de Ndobian	x	x	x	5 500 000		
<b>Total</b>				<b>17 150 000</b>		

**Source** : Résultat des diagnostics participatifs réalisés dans l'espace géographique en vue de l'élaboration du PCD de la commune de Ndobian

**Travail et Sécurité Sociale**

	Logique d'intervention	Indicateur objectivement vérifiable			Source de vérification	Hypothèse de réalisation
<b>Objectif global</b>	Faciliter l'accès à une couverture de sécurité sociale aux populations de l'espace géographique de la commune de Ndobian	Nombre de salariés ayant accès à une assurance (maladie, retraite) a augmenté d'au 40 %			Livrets d'entreprise	Bonne collaboration entre l'Institution communale et les partenaires
<b>Objectifs spécifiques</b>	Faire souscrire à près de 50% des travailleurs dans tous les corps de métier une couverture de sécurité sociale d'ici fin 2020	Les travailleurs dans tous les corps de métiers bénéficient de la couverture de la sécurité sociale			Enquête auprès des populations	
	Réduire de 75% le travail par les enfants mineurs dans l'espace géographique de la commune de Ndobian	L'âge requis est pris en compte pour impliquer un enfant dans une activité économique			Enquête dans les villages	Mobilisation des ressources nécessaires
<b>Résultats</b>	Plus de 50% des travailleurs dans tous les corps de métiers dans l'espace géographique de la commune de Ndobian à pris conscience de la nécessité se souscrire une couverture formelle de sécurité sociale	Nombre de travailleurs dans tous les secteurs ayant souscrit une couverture de sécurité sociale			Auprès des mutuelles existant	Travail effectué avec le concours des Experts/consultants
	Au moins 50% employés ont une assurance				Texte de base et plan d'action	
	Ndobian dispose d'une mutuelle de santé					
<b>Activités</b>		<b>Moyens</b>			<b>Coût</b>	<b>Conditions préalables de réalisation</b>
		<b>Humain</b>	<b>Matériel</b>	<b>financier</b>		
	Organisation chaque année de 02 réunions de sensibilisation avec chaque corps de métier	x	x	x	3 600 000	
	Accompagnement des corps de métiers à la souscription d'une assurance	x	x	x	9 000 000	
Construction d'une mutuelle de santé	x	x	x	39 000 000		
<b>Total</b>					<b>51 600 000</b>	

**Source** : Résultat des diagnostics participatifs réalisés dans l'espace géographique de la commune de Ndobian

**Travaux Publics**

	Logique d'intervention	Indicateur objectivement vérifiable			Source de vérification	Hypothèse de réalisation	
<b>Objectif global</b>	Faciliter le déplacement dans la quasi-totalité des villages dans l'espace géographique de la commune de Ndobian d'ici 2025	Nombre de voies d'accès stratégiques entretenu et praticable en toute saison a augmenté d'au moins 50 %			Observatoire du réseau routier du Nord Makombé (rapport DDMINTP/Nkam)	Bonne collaboration entre l'Institution communale et les partenaires  Mobilisation des ressources nécessaires	
<b>Objectifs spécifiques</b>	Maitriser la longueur et l'état de l'ensemble du réseau routier dans l'espace géographique de la commune de Ndobian	Axes, kilométrage et état des routes connus			Dossier au service technique de la commune		
	Entretien le réseau routier du Nord Makombé	Déplacement nombre km			Observation		
	Ouvrir 105 km de pistes rurales dans le Nord Makombé	Déplacement nombre km					
	Construire 10 ponts, 28 passages busiers dans l'espace géographique de la commune de Ndobian d'ici fin 2017	Les ponts et buses sont bien construits			Observation sur les sites		
	Rendre praticable en toute saison près de 313 km de route dans l'espace géographique de la commune de Ndobian d'ici 2020	Les routes sont bien entretenues			Planning d'entretien des routes		
<b>Résultats</b>	Une carte du réseau routier dans la commune est élaborée et validée par les acteurs	Les services techniques de la commune ont un état des lieux exacts des voies dans l'espace géographique de la commune			Carte du réseau routier	Travail effectué avec le concours des Experts/consultants	
	Le réseau est entretenu et les déplacements sont faciles dans le Nord Makombé	On se déplace aisément dans l'espace géographique de Ndobian			PV de réception du chantier		
	10 ponts et 28 passages busiers sont construits et opérationnels dans l'espace géographique de la commune de Ndobian	Observation sur les sites			PV de réception des ouvrages		
	Le réseau routier du Nord Makombé est praticable en toute saison	Observation sur les sites			PV de réception des ouvrages		
<b>Activités</b>		<b>Moyens</b>			<b>Coût</b>	<b>Conditions préalables de réalisation</b>	
		<b>Humain</b>	<b>Matériel</b>	<b>financier</b>			
		Elaboration de la carte du réseau routier dans la commune de Ndobian	x	x	x	55 000 000	Moyens (humains, financiers et matériels disponibles)
		Construction du ponceau sur Koué, désherbage, curage des caniveaux et remblai des nids de poule	x	x	x	90 000 000	
	Ouverture de 105 km de piste rurale				105 000 000		
<b>Total</b>					<b>250 000 000</b>		

**Source** : Résultat des diagnostics participatifs réalisés dans l'espace géographique de la commune de Ndobian

## **Economie locale**

### *Situation de référence*

L'activité économique est très peu développée dans la Commune de Ndobian. D'abord, elle est basée principalement sur l'agriculture vivrière. La culture concerne essentiellement la banane plantain, le manioc, le maïs, le macabo, arachide et la patate douce. A côté, on retrouve le café, le palmier à l'huile et dans une moindre mesure, le cacao qui sont des cultures de rente.

Le brûlis est la technique la plus utilisée pour la mise en valeur des exploitations, qui se caractérisent par ailleurs par leur petite taille, et la non et/ou la faible transformation des produits agricoles. La transformation du manioc et du palmier à huile se fait à l'aide de mortiers et des pilons. Toutefois, à la Société de palmeraies à Tongo transforme le palmier à huile de l'extraction de l'huile de palme, à la fabrication de savon, en passant par tous les dérivés.

Ensuite, la vie économique de la Commune de Ndobian est basée sur les échanges. Ils concernent la vente de la banane plantain, du manioc, du macabo, du maïs, du cacao et du café par les agriculteurs; et celle des produits de première nécessité (savon, huile raffinée, pétrole, etc.) par les commerçants détaillants. Ils sont possibles grâce au transport par pick up 4x4. On compte au total 5 marchés (Behack, Bangopé, Moya, Mbiam et Ndobian). Les esplanades de cour (espaces ouverts) servent de site, sauf à Mbiam, où on retrouve un hangar. Il n'y a ni comptoir, ni boutique, etc. Les marchés fonctionnent sur la fréquence de 7+1.

D'une manière générale, le réseau routier est en mauvais état. Toutefois, les travaux de reprofilage sont en cours à dans la zone Nord Ouest à Bangopé, et Behack. Par ailleurs, les multiples ouvrages de franchissement sont dans un état médiocre, et 4 axes (Bazou-Ndobian, Mbiam-Ndobian, Behack-Ndobian, Milombé-Ndobian) sont reprofilés une fois tous les trois ans. Toutes choses qui limitent la circulation des personnes et des biens.

Enfin, l'économie de l'Arrondissement du Nord Makombé est basée sur les activités d'extraction ou de prélèvement, présentes dans la quasi superficie de la Commune de Ndobian. Le nombre élevé de pierre favorise le prélèvement du sable le long des cours d'eau, ou à proximité. Les espèces aquatiques sont prélevées aux moyens du filet, de la ligne et de la nasse, celles fauniques, à travers le piège, le fusil et le chien. La plupart des différents produits sont vendus sur place et/ou consommés frais ou fumés. Les activités de prélèvement concernent aussi les essences précieuses dans la forêt, là où le relief le permet, et la collecte des PFNL. A côté de l'exploitation artisanale des forêts, il ya à Milombé au Sud de l'Arrondissement une Unité Forestière d'Aménagement.

## Possibilités de création d'emplois et de richesses dans la commune

**Tableau 2:** Possibilités de création d'emplois et de richesses dans la Commune de Ndobian

Secteur	Potentialités/atouts	Axes stratégiques	Idées de projets à rentabilité économique possible	Possibilités d'emploi	Indicateurs d'impact	Observations (contraintes)
<b>Agriculture</b>	-Existence de bas fonds exploitables	Elaborer un plan d'aménagement des bas fonds	-Exploitation des bas fonds par la pratique des cultures de contre saison	- Location des parcelles par les potentiels producteurs	Amélioration du niveau des revenus des populations et de l'institution communale	Inondations
	-Existence des vastes terres cultivables dans la commune	Installer les producteurs par filières Créer les exploitations communales	-Création d'une exploitation de 20 ha de palmeraies, 10 ha de bananier plantain, 10ha d'ananaie.	- Recrutement des jeunes pour travailler dans ces exploitations	Réduction du nombre de chômeurs Disponibilité en quantité et en qualité des produits maraîchers en toutes saisons	Problèmes fonciers
<b>Développement urbain et habitat</b>	Disponibilité des terres: absence de pression sur la ressource foncière en milieu urbain du fait de la faible densité de population	Acquérir et immatriculer un domaine pour la commune	Construction de logements communaux Délimitation d'un domaine communal	Recrutement de personnels pour l'entretien des espaces en attendant leur mise en valeur	Nombre de nouveaux emplois créés Nombre de nouveaux investissements créés dans la commune	-Financement
<b>Tourisme</b>	Présence d'un fort potentiel touristique dans la commune	Développer l'activité touristique dans la commune	Création d'un circuit touristique communal Construction des campements pour touristes Création d'un office du tourisme	Recrutement du personnel de l'office du tourisme (1 directeur, 1 guide touristique et 1 vendeur)	Nombre de nouveaux emplois créés Nombre de nouveaux investissements créés dans la commune	-Financement
<b>Culture</b>	Présence d'un fort potentiel culturel dans la commune	Développer les activités culturelles dans la commune	Organisation d'un festival culturel biennal des Dibom et Mbiam	- Développement du secteur de transport par les motos taxis pour le transport des visiteurs - Facilitation de l'installation des artisans	- Nombre de touristes en visite dans la commune par an - nombre de nouveaux emplois créés	-Financement
<b>Elevage</b>	Pratique de l'élevage de la volaille, de porc et du petit bétail	Créer des fermes modernes de volaille, porc et piscicole	Création d'une ferme moderne de volaille, de porc, Création des étangs de poisson	Recrutement des jeunes pour travailler dans ces différentes exploitations	Nombre de nouveaux emplois créés. Réduction du nombre de chômeurs - Disponibilité en quantité et en qualité des produits d'élevage à bon prix	-Financement
<b>Industrie, Mine, Développement Technologique.</b>	Présence d'un fort potentiel de carrières de pierre et de sable	Elaborer un plan d'aménagement des sites et d'exploitation des carrières	Exploitation des carrières de sable, de pierre	Recrutement des jeunes pour travailler dans les carrières de sable	Nombre de nouveaux emplois créés. Réduction du nombre de chômeurs	-Financement
<b>Petites et moyennes entreprises, économie sociale et artisanat</b>	Existence de plusieurs acteurs su secteur informel (vanniers, commerçants détaillants)	Identification et aménagement d'un site pour les petits métiers	Organisation de la filière de petits métiers	Information, formation à l'auto emploi	Nombre de jeune porteur de micro projets bancables	Financement
<b>Commerce</b>	Existence de 05 espaces de marché dans la commune	Construire les hangars et comptoirs Organiser les commerçants	Construction des équipements marchands et organisation de tous les marchés	Recrutement du personnel pour l'entretien et la vente des tickets	Nombre de nouveaux emplois créés. - Réduction du nombre de chômeurs	-Financement

**Conditionnalités**

La Commune de Ndobian devra:

- tenir compte des potentialités (physiques et humaines) dont elle regorge pour la mise en place de la stratégie pour le développement de l'économie locale;
- solliciter l'appui des partenaires dans le cadre de la coopération décentralisée pour les aménagements et les constructions à réaliser dans la commune.

**5.3 Coût estimatif du PCD**

La mise en œuvre du PCD nécessite la mobilisation de 2011 à 2014, de F cfa 6 128 673 000 Soit: F cfa 538 604 653 pour 2011, F cfa 1 611 840 000 en 2012, F cfa 2 123 190 000 en 2013 et F cfa 1 855 038 347 (Tableau 3).

**Tableau 3:** Coût estimatif du PCD par secteur et année de réalisation

N°	SECTEUR	Année de réalisation				TOTAL
		2011	2012	2013	2014	
1	Institution communale	22 053 653	8 500 000	8 500 000	8 834 347	<b>47 888 000</b>
2	Affaires sociales	350 000	17 750 000	46 900 000	9 500 000	<b>74 500 000</b>
3	Agriculture et développement rural	27 000 000	72 800 000	60 500 000	45 650 000	<b>205 950 000</b>
4	Commerce	-	20 000 000	61 000 000	40 500 000	<b>121 500 000</b>
5	Culture		58 000 000	55 000 000	56 500 000	<b>169 500 000</b>
6	Développement urbain et habitat		11 000 000	6 400 000	8 700 000	<b>26 100 000</b>
7	Domaine et affaires foncières		11 900 000	8 100 000	7 450 000	<b>27 450 000</b>
8	Eau et énergie	150 901 000	124 000 000	84 000 000	23 099 000	<b>382 000 000</b>
9	Education de base	159 300 000	308 340 000	329 340 000	503 380 000	<b>1 300 360 000</b>
10	Elevage pêche et industries animales		5 250 000	5 050 000	5 150 000	<b>15 450 000</b>
11	Environnement et protection de la nature		13 150 000	8 000 000	4 575 000	<b>25 725 000</b>
12	Enseignement secondaire	40 500 000	98 000 000	46 000 000	13 850 000	<b>198 350 000</b>
13	Emploi et formation professionnelle		5 600 000	45 000 000	25 300 000	<b>75 900 000</b>
14	Forêt et faune	68 500 000	140 000 000	155 000 000	156 500 000	<b>520 000 000</b>
15	Jeunesse		200 000	20 000 000	10 100 000	<b>30 300 000</b>
16	Administration territoriale et décentralisation et maintien de l'ordre		90 000 000	65 750 000	31 500 000	<b>187 250 000</b>
17	Industrie, mine et développement technologique		20 000 000	55 000 000	37 500 000	<b>112 500 000</b>
18	Petite et moyenne entreprises, économie sociales et artisanat		25 000 000	11 000 000	4 750 000	<b>40 750 000</b>
19	Postes et télécommunications		50 000	60 000 000	30 025 000	<b>90 075 000</b>
20	Promotion de la femme et de la famille		77 000 000	29 000 000	23 000 000	<b>129 000 000</b>
21	Recherche scientifique et innovations		2 550 000	1 050 000	1 800 000	<b>5 400 000</b>
22	Santé publique	50 000 000	300 200 000	400 150 000	310 375 000	<b>1 060 725 000</b>
23	Sport et éducation physique		51 750 000	45 025 000	370 500 000	<b>872 500 000</b>
24	Tourisme		31 000 000	29 500 000	30 250 000	<b>90 750 000</b>
25	Transport		7 600 000	5 500 000	4 050 000	<b>17 150 000</b>
26	Travail et sécurité sociale		7 200 000	72 000 000	37 200 000	<b>51 600 000</b>
27	Travaux publics	20 000 000	105 000 000	70 000 000	55 000 000	<b>250 000 000</b>
	<b>TOTAL</b>	<b>538 604 653</b>	<b>1 611 840 000</b>	<b>2 123 190 000</b>	<b>1 855 038 347</b>	<b>6 128 673 000</b>

**Source :** Résultat des diagnostics et ateliers participatifs réalisés dans l'espace géographique de la commune de Ndobian



## 5.4 Esquisse de Plan d'utilisation et de gestion des terres de l'espace communal

**Tableau 4:** Synthèse des problèmes, causes, conséquences et solutions envisagées par unité de paysage

Unité de paysage	Problème identifié	Causes pertinentes	Conséquences	Solutions envisagées
<b>Zone d'habitation</b>	Difficulté d'accès à la zone d'habitat en milieu urbain et en milieu rural	-Absence d'un plan sommaire d'urbanisation -Relief accidenté dans l'espace communal	-Constructions anarchiques et parfois sur des sites dangereux (flancs de montagnes, bas fonds) -Absence de délimitation des domaines (public, privé, communal) -Risque d'effondrement des maisons dans les zones d'éboulement de terres (zone Nord ouest: Behack, Bangopé, Ndokollo)	-définition des lotissements dans la périphérie urbaine de Ndobian -Conception et mise en œuvre d'un schéma d'aménagement urbain de la Commune de Ndobian
<b>Zone de forêt</b>	Difficulté à conserver les parcelles de forêt	-Coupe anarchique des arbres -Pratique récurrente du feu de brousse	-Modification des températures -Changement des saisons (irrégularité des pluies) -Modification du calendrier agricole -Condition favorable à l'avancée du désert dans la commune -Augmentation du coefficient de ruissellement	-Implication des populations dans la création des forêts communautaires dans les villages -Sensibilisation des populations aux méfaits du feu de brousse
<b>Ressource en eau</b>	Difficulté pour les populations à faire usage de la ressource en eau disponible à certains endroits dans leur environnement	-Dépôt d'ordures ménagères dans les lits de cours d'eaux	-Mauvaise qualité de l'eau de source (eau trouble) -Encombrement des lits de cours d'eau -Développement des gîtes de moustiques dans les quartiers et villages environnants	-Sensibilisation et éducation des populations aux mesures de gestion des ordures ménagères (ne plus jeter les ordures ménagères dans les cours d'eaux)
<b>Zone de monoculture (Palmeraie de Tongo)</b>	Difficulté d'obtenir une parcelle pour la création d'une plantation	Occupation des espaces par la SOPALTO	-Réduction des possibilités d'accès à la terre (faible capacité des jeunes à obtenir des espaces pour la création des plantations) -Conflits entre les populations et la SOPALTO.	Définition d'une stratégie pour la compensation des populations
<b>Bas fonds marécageux</b>	Difficulté à protéger les écosystèmes dans les zones humides	-Destruction des plants de raphias dans les bas fonds -Aménagement non approprié des bas fonds existant	-Disparition des essences humides (diminution de la diversité biologique) -Destruction des écosystèmes dans la zone marécageuse	-Mise en place d'un plan d'aménagement des bas fonds marécageux -Plantation des raphias dans les bas fonds marécageux
<b>Poches d'éboulement de terre</b>	Difficulté à stabiliser les terres dans certaines zones d'habitation	-Existence des fortes pentes en amont -Absence des canaux construits pour l'évacuation des eaux de pluie -Destabilisation du sol en aval des fortes pentes par les eaux de ruissellement -Absences d'exutoires en aval des fortes pentes	-Les eaux de ruissellement pendant la saison de pluie passe n'importe où - Les tranchés naissent progressivement pour favoriser les glissements de terrain -Destruction des maisons d'habitation et affaissement des voies d'accès	-Sensibilisation et éducation des populations à la gestion des zones à écoule fragile (évacuation des zones d'éboulement) -Construction des canaux d'évacuation des eaux de ruissellement en amont -Canalisation des eau de ruissellement -Plantation des arbres pour la stabilisation du sol (zones d'éboulement)

*Source :* Résultat des diagnostics participatifs réalisés dans l'espace géographique de la commune de Ndobian

## 6 PROGRAMMATION

## 6.1 Cadre de dépenses à moyen terme (CDMT) 2011-2014 des projets prioritaires

Tableau 5: Coût estimatif des activités à mener par secteur de 2011 à 2014

Activités	Indicateur de résultat	Responsables et collaborateurs	Période de réalisation				Ressources			Coût estimatif	Source de financement
			2011	2012	2013	2014	H	M	F		
<b>Secteur : Institution Communale</b>											
<b>Problème</b> : Difficulté pour l'institution communale à exécuter avec aisance la mission qui est la sienne dans l'espace géographique de la commune											
<b>Objectif global</b> : Rendre l'institution communale plus opérationnelle dans l'espace géographique de la commune											
Identification des besoins en renforcement des capacités du personnel et des élus et organiser les sessions de formations	-Besoins en formation connus -Nombre de session de formation organisé	-Exécutif communal -Responsable des ressources humaines					x	x	x	2 000 000	Mairie de Ndobian
Renforcement des capacités des membres de l'exécutif et des chefs de service pour l'appropriation des mécanismes et du système de gestion des ressources transférées	-Nombre de session de formation organisé	-Exécutif communal -SG -Sectoriels concernés					x	x	x	5 000 000	Mairie de Ndobian
Nomination des responsables dans les services en fonction de l'organigramme adopté par le conseil municipal	Décision de nomination	Maire -SG					x	x	x	0	Mairie de Ndobian
Elaboration et mise en application dans chaque service un manuel de procédure et en faire large diffusion	Manuel de procédure disponible dans chaque service	-Chef de service SG					x	x	x	250 000	Mairie de Ndobian
Mise en place d'une stratégie de communication et d'un plan marketing pour le PCD	Plan de communication validé	Chef cellule communication -Exécutif communal					x	x	x	1 788 000	Mairie de Ndobian

Création d'un journal de la commune	Parution régulière du journal	Chef cellule communication -Exécutif communal					x	x	x	1 550 000	Mairie de Ndobian
Instauration de la tenue des réunions périodiques de coordination de services	Planning des réunions affiché	Chef cellule communication -Exécutif communal					x	x	x	300 000	Mairie de Ndobian
Equipement des bureaux en matériels et mobiliers de bureaux	Matériel et mobilier disponible	-Maire -SG -RM					x	x	x	15 000 000	Mairie de Ndobian
Organisation de l'assemblée générale constitutive de la plate forme de concertation pluri acteurs	Archives bien organisées	-SG -Chefs services					x	x	x	2 000 000	Mairie de Ndobian
Organisation et animation les réunions de la plate forme	Plate forme constituée	Institution communale					x	x	x	500 000	Mairie de Ndobian
Organisation d'une réunion de concertation avec les opérateurs économiques dans la commune	Planning des réunions	Institution communale					x	x	x	1 500 000	Mairie de Ndobian
Identification et viabilisation de toutes les sources potentielles de richesses répertoriées dans l'espace géographique de la commune	Climat de confiance entre l'institution communale et les opérateurs économiques	Institution communale					x	x	x	500 000	Mairie de Ndobian
Elaboration et mise en application d'un manuel de procédure de gestion des ressources de la commune	Nouvelles sources de richesses exploitées par la commune	Institution communale					x	x	x	4 500 000	Mairie de Ndobian
Elaboration et mise en application d'une politique de gratification des agents de	Manuel de procédure disponible	-RM -SG -Chef service					x	x	x	1 000 000	Mairie de Ndobian

recouvrement des recettes communales											
Acquisition matériel roulant	Factures d'achats Observation directe	- Exécutif - RM - SG					x	x	x	12 000 000	Mairie de Ndobian
Identification des besoins en renforcement des capacités du personnel et des élus et organiser les sessions de formations	Stratégie arrêtée et validée	-Exécutif -RM -SG					x	x	x		Mairie de Ndobian
<b>Total</b>										<b>47 888 000</b>	
<b>Secteur : Affaires Sociales</b>											
<b>Problème :</b> Difficultés pour les personnes handicapées et les personnes âgées à s'auto prendre en charge											
<b>Objectif global :</b> Améliorer les conditions de vie des personnes âgées et des handicapés dans l'espace géographique de la COMMUNE DE NDOBIAN											
Organisation d'un atelier de réflexion avec les acteurs concernés pour l'élaboration d'une stratégie et d'un plan d'action de renforcement du pouvoir économique des personnes vulnérables dans la commune de Ndobian	Plan d'action disponible	-DDMINAS Nkam -Service sociale Commune Ndobian					x	x	x	2 000 000	-Mairie de Ndobian -Partenaires sociaux
Mise en œuvre du plan d'action au profit des personnes vulnérables dans la commune de Ndobian	Cadre logique des activités à mener	DDMINAS Nkam -Service sociale Commune Ndobian								3 750 000	Mairie de Ndobian BIP -Partenaires sociaux
Réalisation du diagnostic de la situation des personnes âgées, des handicapées et des enfants vulnérables dans la commune de Ndobian	Liste actualisée des personnes handicapées, des personnes âgées et des enfants vulnérables dans la commune	-DDMINAS Nkam -Service sociale Commune Ndobian					x	x	x	11 000 000	Mairie de Ndobian BIP Partenaires sociaux

Construction d'un centre d'accueil pour personnes âgées à Ndobian	organisations locales d'encadrement des personnes handicapées, des personnes âgées et des enfants vulnérables connues et plus opérationnelles	-DDMINAS Nkam -Service sociale Commune Ndobian					x	x	x	3 000 000	BIP
Financement des projets de reconversion en faveur de 50 personnes âgées d'ici 2013	Maison d'accueil fonctionnelle	DDMINAS Nkam -Service sociale Commune Ndobian								25 000 000	Mairie de Ndobian -BIP Partenaires sociaux
Financement des micros projets générateurs des revenus en faveur de 50 personnes handicapées	Fichier disponible	-DDMINAS Nkam -Service sociale Commune Ndobian								25 000 000	-BIP Mairie de Ndobian -Partenaires sociaux
Soutien multiformes aux orphelins et enfants vulnérables (200 d'ici 2015)	Projets d'accompagnement	DDMINAS Nkam -Service sociale Commune Ndobian								1 750 000	-BIP -Mairie de Ndobian -Partenaires sociaux
Fournitures/livraison/dotation des appareillages divers accordés aux personnes handicapées	Factures d'achats Liste des bénéficiaires	-Exécutif communal -SG					x	x	x	3 000 000	-BIP -Mairie de Ndobian -partenaires sociaux
<b>Total</b>										<b>74 500 000</b>	

**Secteur : Agriculture et Développement Rural**

**Problème :** Difficulté pour les agriculteurs à obtenir des bons rendements dans leurs parcelles de production dans l'espace géographique de la COMMUNE DE NDOBIAN

**Objectif global :** Contribuer à une augmentation des rendements agricoles chez les producteurs dans la COMMUNE DE NDOBIAN

Affectation du personnel et équipement des 06 postes agricoles de la commune de Ndobian	Bordereau de transmission de la demande au MINADER	-DAADR/Ndobian -Institution Communale					x	x	x	12 000 000	-BIP
Montage d'un dossier de demande de création d'un CEAC et d'un CFR	Bordereau de transmission de la demande au MINADER	-Institution communale -SDDL/C/Nkam					x	x	x	2 000 000	Institution communale
Construction et dotation	Projet de construction	-DDADR/Nkam					x	x	x		-BIP

en moyens matériels, humains et financier des postes agricoles dans la commune de Ndobian (04 PA: Moya Tongo Mbiam Bangope)	et d'équipement inscrit dans le BIP	-DDMINEPAT/Nkam -Institution Communale										-Population (sites)
Organisation chaque année d'une foire agro pastoral dans la commune de Ndobian	Bordereau de transmission de la demande au MINADER	-DDADR/Nkam -DDMINEPAT/Nkam -Institution Communale					X	X	X	20 000 000		-Institution communale -Partenaires
Requête pour un plaidoyer pour la subvention de l'agriculture	Bordereau de transmission de la demande au MINADER	DDADR/Nkam -DDMINEPAT/Nkam -Institution Communale					X	X	X	60 000 000		-BIP -Institution communale
Construction et équipement d'un CEAC, et d'un CFR dans l'espace géographique de la commune de Ndobian	Projet de construction et d'équipement inscrit dans le BIP	-DDADR/Nkam -Commune Ndobian					X	X	X	8 000 000		-BIP -Institution communale
Organisation d'un marché de vente et d'achat groupé	Projet de création d'une usine de transformation de palmier à huile disponible	DDADR/Nkam -DDEPIA/Nkam -Commune Ndobian					X	X	X	67 150 000		-Institution communale
Formation des semenciers	Fonds disponibles	-DAADR/Ndobian								8 000 000		BIP Institution communale
Création de 05 pépinières communales des plants dans les cantons (1 pépinière/canton)	Fonds disponibles	-DAADR/Ndobian								8 000 000		BIP
Appui au GIC agropastoral pour le progrès des éleveurs du Nord-Makombè	Fonds disponibles	-DAADR/Ndobian								1 000 000		-BIP
Appui au GIC DIHEP pour l'élevage moderne	Fonds disponibles	-DAADR/Ndobian								1 000 000		-BIP

Création des comités de développement	Liste des membres	-Exécutif communal -SG					X	X	X	800 000	-Institution communale
Incitation des élites à investir en agropastorale	Nombre d'élites	-Exécutif communal -SG					x	x	x	1 000 000	-Institution communale
Dotation des 06 postes agricoles en matériel roulant (06 motos)	Facture d'achat	-Exécutif communal -DAADR/Ndobian					x	x	x	4 000 000	-BIP -Institution communale
Sensibilisation des populations à se regrouper en organisation paysanne	PV de réunion de sensibilisation	-Exécutif communal -SG					x	x	x	1 000 000	-Institution communale
Identification d'un site Implantation et équipement d'une usine	Carte du site Bâtiment construit	-Exécutif communal -SG -DAADR/Ndobian					x	x	x	12 000 000	-DAADR -Institution communale -partenaires
<b>Total</b>										<b>205 950 000</b>	

**Secteur : Elevage Pêche et Industries Animales**

**Objectif global :** Contribuer à l'amélioration des conditions de vie des éleveurs et des populations dans l'espace géographique de la COMMUNE DE NDOBIAN

Equipped des services d'encadrement des éleveurs d'un moyen logistique adéquat pour les descentes sur le terrain	Service d'arrondissement de l'élevage plus opérationnel sur le terrain	-DDEPIA/Nkam					x	x	x	10 000 000	BIP
Requête pour la création de 02 postes zootechniques et vétérinaires et soumettre à l'autorité compétente	Bordereau de transmission de la demande au MINEPIA	-DDEPIA/Nkam -Commune Ndobian					x	x	x	200 000	Commune de Ndobian
Requête pour la subvention en faveur des GIC intervenant dans le domaine des industries animales	Bordereau de transmission de la demande au MINEPIA	-Commune de Ndobian -DDMINDAF/Nkam -DDEPIA/Nkam					x	x	x	200 000	-Populations -Commune Ndobian
<b>Total</b>										<b>15 450 000</b>	

**Secteur : Domaine et Affaires Foncières**

**Problème :** Difficulté à bien gérer le potentiel foncier existant dans l'espace géographique de la COMMUNE DE NDOBIAN

**Objectif :** Contribuer à gérer de façon durable le potentiel foncier existant dans l'espace

géographique de la COMMUNE DE NDOBIAN											
Elaboration d'une carte d'occupation des sols dans l'espace géographique de la COMMUNE DE NDOBIAN	PV des rencontres	-Institution communale -DDDAF/Nkam				x	x	x	8 000 000	Budget communal	
Organisation de 05 réunions de sensibilisation et d'information à l'attention des propriétaires terriens sur la réglementation foncière en vigueur au Cameroun	05 comptes rendus de réunion disponibles	Institution communale				x	x	x	1 500 000	Budget communal	
Délimitation et matérialisation des zones d'agriculture et d'élevage en milieu rural	Titre foncier sur les sites de forêts communautaires	-Institution communale				x	x	x	6 000 000	Budget communal	
Organisation de 08 rencontres de concertation avec le service de domaine et affaires foncières	08 comptes rendus disponibles	-Institution communale				x	x	X	4 800 000	-Budget communal	
Requête pour l'obtention d'un domaine communal	Nombre de réunion organisé	DDDAF/Nkam				x	x	x	3 000 000	Budget communal	
Sécurisation des sites de forêts communales	Carte d'occupation des sols disponible	DDDAF/Nkam Institution communale				x	x	x	4 150 000	BIP Budget communal	
<b>Total</b>									<b>27 450 000</b>		
<b>Secteur : Développement Urbain et Habitat</b>											
<b>Problème n°1 : Difficulté à faire développer le centre urbain de Ndobian</b>											
<b>Objectif : Faciliter le développement du centre urbain de Ndobian</b>											
Réalisation de toutes les études et travaux nécessaires pour l'élaboration du plan sommaires d'urbanisation de la ville de Ndobian	Plan sommaire d'urbanisation disponible	-DDMINDUH/Nkam -Commune Ndobian				x	x	x	7 500 000	-BIP -Budget communal	



Tenue dans chaque quartier d'une réunion de sensibilisation sur l'importance d'un permis de bâtir	Nombre de réunion organisé dans les quartiers sur le sujet	Commune Ndobian -DDMINDUH/Nkam -DDMINDAF/Nkam					x	x	x	800 000	-Budget Communal
Entretien de la voirie urbaine de Ndobian	Toutes les voies sont en bon état	-Commune Ndobian -DDMINDUH/Nkam					x	x	x	7 500 000	-BIP -Budget communal -Partenaire commune
Tenue d'un atelier de réflexion sur la mise en place d'un mécanisme de collecte et de gestion des ordures ménagères dans la ville de Ndobian	Stratégie de collecte et traitement des ordures définie	-Commune Ndobian -DDMINDUH/Nkam					x	x	x	3 000 000	-Budget Communal
<b>Problème n° 2 : Difficulté d'accès au logement dans l'espace urbain de la COMMUNE DE NDOBIAN</b>											
<b>Objectif : Faciliter l'accès aux logements sociaux dans le centre urbain de la COMMUNE DE NDOBIAN</b>											
Mise à disposition des structures qui en font la demande du terrain pour la construction des logements sociaux	Nombre de structure ayant acquis des terres pour la construction des logements	-DDDAF/Nkam -Commune Ndobian					x	x	x	2 300 000	Demandeurs de terrain
Etudes de faisabilité pour la construction des logements sociaux dans la Commune de Ndobian	Dossier technique disponible	Commune Ndobian					x	x	x	5 000 000	Budget communal
<b>Total</b>										<b>26 100 000</b>	
<b>Secteur : Environnement et Protection de la Nature</b>											
<b>Problème : Difficulté d'accès à un environnement sain et sécurisé dans l'espace géographique de la COMMUNE DE NDOBIAN</b>											
<b>Objectif : Faciliter l'accès à un environnement sain et sécurisé dans l'espace géographique dans la COMMUNE DE NDOBIAN</b>											
Tenue de 21 réunions de sensibilisation à l'attention des comités d'hygiène et de salubrité dans les localités	21 réunions de sensibilisation organisées	COMMUNE DE NDOBIAN					x	x	x	4 725 000	Populations Budget Communal
Achat du petit matériel de travail manuel et mise à disposition des comités d'hygiène et de salubrité	Petit matériel disponibles dans 21 comités d'hygiène et salubrité	COMMUNE DE NDOBIAN					x	x	x	3 000 000	Populations Budget communal

Création et aménagement de 02 espaces verts dans l'espace urbain	02 espaces de récréation disponible dans l'espace urbain	COMMUNE DE NDOBIAN					x	x	x	10 000 000	Budget Communal
Organisation de la collecte et du traitement des ordures ménagères dans la ville de Ndobian	Chronogramme de ramassage des ordures ménagères dans l'espace urbain	-DDEPN/Nkam -Commune Ndobian					x	x	x	8 000 000	-BIP FEICOM -Budget communal
<b>Total</b>										<b>25 725 000</b>	
<b>Secteur : Forêt et Faune</b>											
<b>Problème</b> : Difficulté à assurer la protection de l'espace forestier dans l'espace géographique de la commune											
<b>Objectif</b> : Assurer la protection la conservation de l'espace forestier de l'espace géographique de la commune											
Création, mise en place et entretien de 03 forêts communautaires (Tongo, Fanda, Ngoma)	03 forêts communautaires mise en place dans les villages Tongo, Fanda et Ngoma	-Commune Ndobian -DDFOF/Nkam					x	x	x	80 000 000	Populations Budget communal
Création et entretien d'une forêt communale	Forêt communale reconnue	Communautés					x	x	x	340 000 000	-Populations -Commune Ndobian -DDFOF/Nkam
Requête pour la reconnaissance officielle de 04 sites pour l'aménagement forestier	Bordereau de transmission	DDFOF/Nkam Commune de Ndobian					x	x	x	40 000 000	Populations Commune Partenaires
Recrutement et formation de 04 éco gardes pour la forêt communautaire de Milombé	04 actes de recrutement	-DDFOF/Nkam					x	x	x	20 000 000	BIP
Construction d'01 poste forestier et Chasse à Ndobian	Poste forestier et de chasse construit	-DDMINFOF/Nkam								40 000 000	BIP
<b>Total</b>										<b>520 000 000</b>	
<b>Secteur : Administration Territoriale Décentralisation et Maintien de l'Ordre</b>											
<b>Problème</b> : Difficulté d'accès à certaines infrastructures sociales de base en lien avec le secteur											
<b>Objectif</b> : Faciliter l'accès à certaines infrastructures sociales de base en lien avec le secteur dans la COMMUNE DE NDOBIAN											
Requête pour la création de 05 centres d'état civil (Tongo, Ndotto)	Bordereau de transmission dossier	-Maire commune -Sous Préfet de Ndobian					x	x	x	250 000	Institution communale

Kwakwack, Bangopé, Mbiam, Ndotto 3) et transmettre à l'autorité compétente											
Construction et équipement d'un bâtiment pour un poste de gendarmerie à Tongo	Bordereau de transmission dossier	-Maire commune -Sous Préfet de Ndobian					x	x	x	97 000 000	BIP
Construction d'01 sous préfecture à Ndobian	Un bâtiment disponible pour la sous préfecture	MINATD Sous Préfet de Ndobian					x	x	x	90 000 000	BIP
<b>Total</b>										<b>187 250 000</b>	
<b>Secteur : Education de Base</b>											
<b>Problème</b> : Difficulté d'accès à une éducation de qualité dans certains villages dans la COMMUNE DE NDOBIAN											
<b>Objectif</b> : Faciliter l'accès à une éducation de base de qualité dans l'espace géographique de la COMMUNE DE NDOBIAN											
Construction de 24 blocs latrine	24 blocs latrine construits dans toutes les écoles exceptées Moya	Commune Ndobian DAMINEDUB/Ndobian					x	x	x	84 000 000	-Budget communal -BIP -Autres partenaires
Construction de 24 forages	24 forages construits dans toutes les EP sauf Yacklong	-Commune Ndobian -IAEB/Ndobian, DDMINEDUB/Nkam					x	x	x	244 000 000	-Budget communal -BIP
Recrutement et affectation de 72 enseignants	Bordereau de transmission demande à l'autorité compétente	-Commune Ndobian -IAEB/Ndobian, DDMINEDUB/Nkam -APE					x	x	x	207 360 000	-BIP
Fabrication et livraison de 2300 tables bancs et 184 bureaux	2300 tables bancs et bureaux fabriqués, et livrés dans les écoles primaires	-Commune Ndobian -IAEB/Ndobian, DDMINEDUB/Nkam -APE					x	x	x	69 000 000	-BIP
Construction de 24 logements pour enseignant	01 logement pour enseignant par école	IAEB/Ndobian, DDMINEDUB/Nkam					x	x	x	216 000 000	-BIP
Aménagement de 24 espaces de jeu	01 espace de jeu aménagé par EP	-Commune Ndobian -IAEB/Ndobian, DDMINEDUB/Nkam -APE					x	x	x	480 000 000	-BIP
<b>Total</b>										<b>1 300 360 000</b>	
<b>Secteur : Enseignement Secondaire</b>											

<b>Problème</b> : Difficulté d'accès à une éducation de qualité dans l'enseignement secondaire dans certains villages de la COMMUNE DE NDOBIAN											
<b>Objectif</b> : Faciliter l'accès à un enseignement secondaire de qualité dans la COMMUNE DE NDOBIAN											
Finition et équipement de 04 salles et du bloc administratif au lycée de Ndobian	04 salles de classe et 01 bloc administratif disponibles et opérationnels	-Commune Ndobian -DDESEC/Nkam -APE					x	x	x	46 000 000	-BIP -Budget communal -APE
Construction d'01 bloc latrine à Mbiam	01 bloc latrine disponible	-DDESEC/Nkam -APE					x	x	x	4 500 000	BIP
Construction de 02 forages (01 lycée de Ndobian, 01 CES Bangopé)	02 forages fonctionnels	-Commune Ndobian -DDMINEE/Nkam -DDESEC/Nkam					x	x	x	20 400 000	BIP
Construction de 02 salles de classe au CES de Bangopé	02 salles de classes disponibles et opérationnelles	-Directeur					x	x	X	18 000 000	BIP
Construction de 02 salles de classe au CES de Mbiam	02 salles de classes disponibles et opérationnelles	Directeur					x	X	x	18 000 000	BIP
Construction d'01 bloc latrine au CES de Bangopé	01 bloc latrine disponible	Directeur					x	x	x	4 500 000	BIP
<b>Total</b>										<b>198 350 000</b>	
<b>Secteur : Santé publique</b>											
<b>Problème</b> : Difficulté d'accès aux soins de santé de qualité dans certains villages dans la COMMUNE DE NDOBIAN											
<b>Objectif</b> : Faciliter l'accès aux soins de santé de qualité dans l'espace géographique de la COMMUNE DE NDOBIAN.											
Requête pour la création de 03 CSI (Ndotto kwakwack, Tongo, Bangopé)	Bordereau de transmission du dossier	MINSANTE					x	x	x	425 000	Budget communal
Construction et équipement de 02 bâtiments de CSI (Bangopé, Tongo)	02 CSI construit et équipé	District de santé de Nkondjock					x	x	x	60 000 000	BIP
Requête pour l'affectation de 04 infirmiers dans les CSI de la commune	Bordereau de transmission du dossier	MINSANTE					x	x	x	100 000	Budget communal
Requête pour la création d'un CMA	Bordereau de transmission	Institution communale					x	x	x	200 000	Budget communal

Inventaire des besoins en matériels de soin et de laboratoire dans les structures de santé publique	Bon de commande	District de santé de Nkondjock					x	x	x	5 000 000	Budget communal District de santé de Nkondjock
Commande et livraison dans les CSI du matériel de soin et de laboratoire	Bordereau de livraison	District de santé de Nkondjock					x	x	x	945 000 000	BIP
Construction du CSI de Ndobian	CSI construit	Commune de Ndobian					x	x	x	50 000 000	BIP
<b>Total</b>										<b>1 060 725 000</b>	
<b>Secteur : Eau et Energie</b>											
<b>Problème n° 1 : Difficulté d'accès à l'eau potable dans l'ensemble des villages de la COMMUNE DE NDOBIAN</b>											
<b>Objectif : Faciliter l'accès à l'eau potable et à l'énergie électrique dans l'espace géographique de la COMMUNE DE NDOBIAN</b>											
Réhabilitation du réseau du château d'eau de la Mairie pour l'approvisionnement du centre urbain	Réseau réhabilité et fonctionnel	-Commune Ndobian -MINEE					x	x	x	42 000 000	BIP -Budget communal -Autres partenaires
Aménagement de 21 sources dans l'espace géographique de la Commune de Ndobian	Points d'eau construits et fonctionnels	-Commune Ndobian -MINEE -MINADER					x	x	x	94 500 000	-BIP -Budget communal -Autres partenaires
<b>Problème n° 2 : Difficulté d'accès à l'énergie électrique dans l'ensemble des villages de la COMMUNE DE NDOBIAN</b>											
<b>Objectif : Faciliter l'accès à l'énergie électrique dans l'espace géographique de la COMMUNE DE NDOBIAN</b>											
Extension du réseau de branchement électrique dans les villages dans l'espace géographique de la Commune	Ligne de branchement base tension disponible	-Commune Ndobian -MINEE					x	x	x	185 000 000	-BIP
Opérationnalisation du réseau électrique du centre urbain	Eclairage public disponible en milieu urbain	-Commune Ndobian					x	x	x	60 500 000	-Institution communale -PNDP -Populations
<b>Total</b>										<b>382 000 000</b>	
<b>Secteur Travaux Publics</b>											
<b>Problème : Difficulté de déplacement dans la quasi-totalité des villages dans la COMMUNE DE NDOBIAN</b>											
<b>Objectif : Faciliter le déplacement dans la quasi-totalité des villages dans l'espace géographique de la COMMUNE DE NDOBIAN d'ici 2025</b>											
Actualisation de la carte	Carte du réseau routier	-Commune de					x	x	x	55 000 000	-BIP





<b>Total</b>										<b>872 500 000</b>	
<b>Secteur Transport</b>											
<b>Problème</b> : Difficulté d'accès au transport inter et intra urbain de qualité											
<b>Objectif</b> : Faciliter le transport intra urbain dans la COMMUNE DE NDOBIAN											
Création d'un fichier de transporteurs	Fichier disponible	-Commune Ndobian -DDT/Nkam					x	x	x	650 000	Budget communal
Tenue de 02 réunions pour sensibiliser les opérateurs économiques à s'investir dans l'activité	02 comptes rendus	Institution communale					x	x	x	2 000 000	Budget communal
Etude de faisabilité pour la mise en circulation des moyens de transport intra localités au profit de la commune	Dossier technique disponible	-Commune Ndobian -DDT/Nkam					x	x	x	2 000 000	Budget communal
Acquisition de 10 motos au profit de l'institution communale pour le transport inter localités dans l'espace géographique de la commune	10 moto taxis disponibles pour le transport des personnes entre les villages de la commune	Commune de Ndobian DDT/Nkam					x	x	x	4 000 000	Budget communal
Diagnostic au sein des conducteurs et leur structuration	Résultat du diagnostic	-Commune Ndobian -DDT/Nkam					x	x	x	4 000 000	Budget communal
Identification des conducteurs et tenue de 02 sessions de formation et d'information à leur intention		-Commune Ndobian -DDT/Nkam -Service des impôts					x	x	x	1 000 000	Budget communal
<b>Total</b>										<b>17 150 000</b>	
<b>Secteur Emploi et Formation Professionnelle</b>											
<b>Problème</b> : Difficulté d'accès à l'emploi dans l'espace géographique de la COMMUNE DE NDOBIAN											
<b>Objectif</b> : Faciliter l'accès à l'emploi dans l'espace géographique de la COMMUNE DE NDOBIAN											
Etude locale sur les opportunités d'emploi dans tous les secteurs	Opportunités d'emploi au niveau local connu	-DDEFP/Nkam -Commune Ndobian					x	x	x	5 650 000	Budget communal
Mise en place d'une base de données actualisée	Base de données sur les opportunités	-DDEFP/Nkam -Commune Ndobian					x	x	x	8 000 000	Budget communal



sur les opportunités d'emploi dans la Commune de Ndobian	d'emploi disponible										
Tenue chaque année de 02 sessions de formations en lien avec les opportunités d'emplois à l'intention des jeunes chercheurs d'emploi	Référentiel de formation professionnel élaboré	DDMINEFOP/Nkam Commune de Ndobian				x	x	x	24 000 000	Budget communal	
Tenue d'un atelier pédagogique sur l'élaboration d'un référentiel de formation professionnelle	Nombre de personnes formé	DDMINEFOP/Nkam Commune de Ndobian				x	x	x	28 000 000	Budget communal	
Requête pour l'ouverture d'une nouvelle filière à la SAR/SM	Dossier de transmission	DDMINEFOP/Nkam Commune de Ndobian				x	x	x	250 000	DDMINEFOP/Nkam -Commune Ndobian	
Tenue des réunions de concertation sur l'emploi et les sources de financement des projets avec les sectoriels et les chercheurs d'emploi	Compte rendu de réunion	DDMINEFOP/Nkam Commune de Ndobian				x	x	x	10 000 000	BIP	
<b>Total</b>									<b>75 900 000</b>		
<b>Secteur : Petites et Moyennes Entreprises, Economies Sociales et Artisanats</b>											
<b>Problème:</b> Difficulté d'accès aux sources de financement pour la création ou la consolidation d'une entreprise											
<b>Objectif :</b> Faciliter l'accès aux services de financement pour la création ou la consolidation des entreprises dans l'espace géographique communal											
Tenue d'01 plate forme de concertation avec tous les sectoriels pour mutualiser les informations sur les sources de financement et mise en place d'une stratégie de communication	Nombre de jeunes sensibilisé	-DDPMEEA/Nkam -Commune Ndobian				x	x	x	2 500 000	BIP Budget communal	
Tenue de 02 séminaires	Nombres de porteurs	-DDPMEEA/Nkam				x	x	x	2 000 000	BIP	

de formation des jeunes sur le montage des projets bancables.	de projets formés	-Commune Ndobian										Budget communal
Etude de faisabilité pour la création d'une micro finance et partager les résultats avec les opérateurs économiques	Base de données sur les sources de financement disponible par secteur	-Tous les sectoriels -COMMUNE DE NDOBIAN					x	x	x	3 750 000		Budget communal Autres partenaires
Choix d'01 site, son immatriculation et son aménagement pour la création des entreprises dans l'espace communal de Ndobian	Galeries opérationnelles	-DDPMEEESA/Nkam -Commune Ndobian					x	x	x	32 500 000		BIP Budget communal
<b>Total</b>										<b>40 750 000</b>		
<b>Secteur : Recherche Scientifique et Innovations</b>												
<b>Problème</b> : Difficulté pour les producteurs et les éleveurs à avoir accès aux semences et aux souches améliorées												
<b>Objectif</b> : Faciliter aux populations l'accès aux résultats de la recherche dans l'espace géographique de la COMMUNE DE NDOBIAN												
Tenue d'une session pour un plaidoyer pour la subvention de la production semences et des souches d'élevage améliorées	Fonds disponible	Commune Ndobian -Station IRAD/IRZ					x	x	x	200 000		Budget communal -Autres partenaires
Inventaire des structures de production et des multiplicateurs de semences	Nombre d'atelier organisé	-Station IRAD/IRZ					x	x	x	100 000		MINRESI Budget communal
Production des fiches techniques sur 15 spéculations et leur large diffusion auprès des producteurs	Liste des producteurs et des multiplicateurs de semences dans la région	-Station IRAD/IRZ					x	x	x	1 500 000		MINRESI Budget communal
Création de 03 points de vente (Ndotto Kwakwack, Ndobian, Tongo) des semences et de souches améliorées dans les grandes zones de	Fiches techniques disponibles	- Station IRAD/IRZ					x	x	x	2 600 000		MINRESI -Budget communal -Autres partenaires

production de la COMMUNE DE NDOBIAN.											
Tenue de 02 ateliers d'échanges entre les producteurs et les chercheurs	Rapport de contrôle effectué sur le marché	Commune de Ndobian					x	x	x	1 000 000	Budget communal
<b>Total</b>										<b>5 400 000</b>	
<b>Secteur : Tourisme</b>											
<b>Problème</b> : Difficulté pour l'institution communale à tirer profit au maximum du potentiel touristique qui existe dans l'espace géographique de la commune											
<b>Objectif</b> : Mettre en valeur le potentiel touristique existant dans l'espace géographique de la COMMUNE DE NDOBIAN											
Etude de faisabilité sur la valorisation du potentiel touristique de la Commune de Ndobian	Dossier technique disponible	-COMMUNE DE NDOBIAN -Service du Tourisme Nkam					x	x	x	2 000 000	BIP Budget communal
Mise en place d'01 cadre de concertation entre les acteurs intervenant dans le secteur	Cadre de concertation opérationnel	-COMMUNE DE NDOBIAN -Service du Tourisme Nkam					x	x	x	5 000 000	BIP Budget communal
Conception et réalisation d'01 carte des itinéraires touristiques dans la Commune de Ndobian	Sites touristiques viabilisés	-COMMUNE DE NDOBIAN -Service du Tourisme Nkam -Privés					x	x	x	10 000 000	-BIP -Budget communal -Autres partenaires
Aménagement de 08 sites touristiques et autres monuments historiques validés dans les circuits touristiques	Carte des itinéraires touristique disponibles	-COMMUNE DE NDOBIAN -Service du Tourisme Nkam -Privés					x	x	x	70 000 000	-BIP -Budget communal -Autres partenaires
Renforcement des capacités des guides, des conservateurs et autres acteurs	Office opérationnel	-COMMUNE DE NDOBIAN -Service du Tourisme Nkam -Privés					x	x	x	3 750 000	-BIP -Budget communal -Autres partenaires
<b>Total</b>										<b>90 750 000</b>	
<b>Secteur : Culture</b>											
<b>Problème</b> : Difficulté pour l'institution communale à tirer profit au maximum du potentiel culturel existant dans l'espace géographique de la commune											
<b>Objectif</b> : Mettre en valeur le potentiel culturel existant dans l'espace géographique de la COMMUNE DE NDOBIAN											
Etude de faisabilité sur la	Dossier technique	-COMMUNE DE					x	x	x	8 500 000	BIP

valorisation du potentiel culturel de la Commune de Ndobian	disponible	NDOBIAN -Service culture Nkam										Budget communal
Recherche les financements pour la mise en œuvre des résultats des études de faisabilité dans la commune	Partenaires connus	-COMMUNE DE NDOBIAN -Service culture Nkam					x	x	x	12 000 000		BIP Budget communal
Construction de 13 et équipement de 21 foyers communautaires	Foyers équipés et opérationnels									80 000 000		BIP Budget communal
Tenue d'01 festival culturel chaque année	Rapport d'activité	COMMUNE DE NDOBIAN					x	x	x	69 000 000		BIP Budget communal
<b>Total</b>										<b>165 500 000</b>		
<b>Secteur : Industrie, Mine et Développement Technologique</b>												
<b>Problème :</b> Difficulté pour l'institution communale à mettre en valeur le potentiel minier existant dans l'espace géographique de la commune												
<b>Objectif :</b> Valoriser le potentiel minier existant pour produire les richesses et créer les emplois dans la COMMUNE DE NDOBIAN												
Etude de faisabilité sur l'ensemble des carrières existant et perspectives d'aménagements pour une exploitation rationnelle	Dossier technique disponible	-Commune Ndobian -DDIMDT/Nkam					x	x	x	5 500 000		BIP Budget communal
Création et viabilisation d'une zone industrielle	Nombre de réunion organisé	-Commune Ndobian -DDIMDT/Nkam					x	x	x	20 000 000		Budget communal
Tenue de 02 salons artisanaux pour la promotion de la technologie	Espace pour exposition des produits des carrières viabilisé	Commune Ndobian					x	x	x	40 000 000		Budget communal
Suivi/évaluation des talents promus lors des salons de technologie	Nombre de salon organisé	Commune Ndobian -DDIMDT/Nkam -DDPMEEESA/Nkam -DDEFOP/Nkam					x	x	x	18 000 000		-BIP -Budget communal -Autres partenaires
Création et aménagement d'01 espace pour l'exposition et la vente des produits de carrières	Zone industrielle disponible	-Commune Ndobian -DDDAF/Nkam					x	x	x	25 000 000		BIP -Budget communal -Autres partenaires

Tenue de 02 ateliers de concertation avec les acteurs intervenant dans l'exploitation des produits de carrières	Compte rendu des séances	Commune Ndobian -DDDAF/Nkam								4 000 000	-Budget communal -Autres partenaires
<b>Total</b>										<b>112 500 000</b>	
<b>Secteur : Commerce</b>											
<b>Problème:</b> Difficultés d'accès aux infrastructures de commerce dans la COMMUNE DE NDOBIAN											
<b>Objectif :</b> Faciliter l'accès aux infrastructures appropriées de commerce de qualité dans la COMMUNE DE NDOBIAN											
Construction de 06 marchés (Ndobian, Bangopé, Behack, Tongo, Ndotto Kwakawck, Mbiam, Moya)	06 Marchés opérationnels	Commune Ndobian					x	x	x	70 000 000	-Budget communal -Autres partenaires
Construction de 14 boutiques (2 par marché)	Boutiques opérationnelles	COMMUNE DE NDOBIAN -DDC/Nkam					x	x	x	28 000 000	-Budget communal -Autres partenaires
Tenue de 02 réunions de concertation avec les opérateurs économiques pour l'ouverture des points de ventes en gros dans la ville de Ndobian	Nombre d'atelier organisé	COMMUNE DE NDOBIAN -DDC/Nkam								2 000 000	-Budget communal -Autres partenaires
Tenue chaque année de 02 ateliers de formation et d'information sur les mécanismes d'imposition dans la Commune Ndobian	04 comptes rendus disponibles	COMMUNE DE NDOBIAN -DDC/Nkam					x	x	x	6 000 000	Budget communal
Tenue d'01 assemblée générale constitutive d'une plate forme publique privée	Compte rendu des travaux	COMMUNE DE NDOBIAN					x	x	x	15 500 000	-BIP -Budget communal -Autres partenaires
<b>Total</b>										<b>121 500 000</b>	
<b>Secteur : Poste et Télécommunication</b>											
<b>Problème:</b> Difficulté d'accès aux réseaux audio visuel et de communication dans certains villages dans la COMMUNE DE NDOBIAN											
<b>Objectif :</b> Faciliter l'accès aux réseaux audio visuels, et aux TIC dans l'espace géographique dans la COMMUNE DE NDOBIAN											

Construction des antennes de Relais de la CRTV dans l'espace communal de Ndobian	Antenne de relais CRTV construit	-MINCOM -Commune Ndobian					x	x	x	45 000 000	BIP
Requête aux entreprises de téléphonie mobile (MTN, ORANGE et CAMTEL) pour la couverture totale de l'espace géographique communal	Bordereau de transmission	Commune de Ndobian					x	x	x	75 000	Budget communal
Construction des antennes pour couvrir tout l'espace communal	Dossier de transmission	Opérateurs de téléphonie					x	x	x	3 000 000	Budget communal Opérateurs de téléphone mobile
Extension de l'accès au réseau téléphonique mobile et Network dans la zone rurale de la COMMUNE DE NDOBIAN	Réseau de téléphonie mobile disponible partout	Opérateurs de téléphonie					x	x	x	5 000 000	Opérateurs économiques Partenaires
Construction et équipement d'01 télé centre communautaire	Télé centre fonctionnel	Commune de Ndobian Etat					x	x	x	40 000 000	
<b>Total</b>										<b>90 075 000</b>	
<b>Secteur : Travail et Sécurité Sociale</b>											
<b>Problème :</b> Difficulté pour les populations dans l'espace géographique de la commune à avoir accès à une couverture pour sécurité sociale											
<b>Objectif :</b> Faciliter l'accès à une couverture de sécurité sociale aux populations de l'espace géographique de la COMMUNE DE NDOBIAN											
Tenue chaque année de 02 réunions de sensibilisation avec chaque corps de métier	04 comptes rendus disponibles	DDTSS/Nkam					x	x	x	3 600 000	BIP
Accompagnement des corps de métiers à la souscription d'une assurance	Nombre de réunion organisé						x	x	x	9 000 000	
Construire la mutuelle de santé	Nombre de mutuelle communautaire de santé créée	COMMUNE DE NDOBIAN -OSC					x	x	x	39 000 000	Commune Ndobian Autres partenaires
<b>Total</b>										<b>51 600 000</b>	

**Source :** Résultat des diagnostics participatifs réalisés dans l'espace géographique de la commune de Ndobian

## 6.2- Cadre sommaire de gestion environnementale du CDMT des projets 2011-2014

### 6.2.1 Principaux impacts socio environnementaux du CDMT des projets (2011-2014)

#### ➤ *Principaux impacts socio-environnementaux*

##### Principaux effets négatifs sociaux potentiels

Au regard de la typologie des microprojets inscrits dans le PAI pour la fin d'année 2011 (semestre 2), et dans la programmation (2012-2014), aucun projet ne présente un effet potentiel négatif sur le plan social.

##### Principaux effets négatifs environnementaux potentiels

Au regard de la typologie des microprojets inscrits dans la PAI pour la fin d'année 2011 (semestre 2), et dans la programmation (2012-2014), aucun projet ne présente un effet potentiel négatif sur le plan environnemental.

### 6.2.2 Mesures d'optimisation ou d'atténuation envisageables

Au regard de ce qui précède, aucune mesure d'optimisation ou d'atténuation n'a été envisagée (Tableau : 6). Toutefois, l'Institution Communale et la DDEPN/Nkam se sont engagées, à effectuer, désormais, des études d'impacts sociaux et environnementaux, avant la réalisation de tout projet dans l'espace géographique de la commune. En plus, l'Institution Communale s'est engagée à créer, en son sein, un service de l'environnement et à le rendre opérationnel. La sensibilisation et l'éducation environnementale des populations doivent être menées dans l'espace géographique de la commune pour concourir l'implication de l'immense majorité de la population à la protection de l'environnement afin de garantir à tous un environnement sain et sécurisé de façon durable dans l'espace géographique de la Commune de Ndobian. Toutefois, à titre préventif, il y a des actions à entreprendre pour continuer à maintenir un certain équilibre au niveau des habitats naturels, dans le cadre d'un plan de gestion environnementale.

### 6.2.3 Plan sommaire de gestion de l'environnement

Toutefois, à titre préventif, les actions (Tableau 7) à entreprendre sont:

- Conception et mise en œuvre d'un plan sommaire d'urbanisation
- Anticipation sur l'occupation de l'espace dans la périphérie urbaine avant l'installation des populations
- Délimitation et matérialisation les zones d'occupation des sols (zone d'agriculture, zone de pâturage, domaine privé de l'Etat, domaine privé de la commune, propriété privée des particuliers) pour anticiper sur les conflits
- Mise en place dans la commune d'un système approprié de gestion des ordures dans le centre urbain
- Organisation de l'occupation de l'espace par les corps de métiers dans le centre urbain
- Elaboration et mise en application d'un plan d'aménagement des bas fonds marécageux
- Mise en place d'un système concerté de gestion durable des ressources naturelles disponibles
- Facilitation dans les zones rurales de l'accès aux infrastructures sociales de base (éducation, eau, énergie, etc.)
- Intégration de l'aspect genre dans toutes les initiatives locales de développement tant en milieu rural qu'en milieu urbain
- Facilitation de l'accès aux sources de financement pour la promotion du Développement Economique locale
- Mise en place et opérationnalisation d'une plate forme de concertation pluri acteurs
- Conditionnement de tout projet de développement ou de construction d'ouvrage à une étude d'impact préalable.

**Tableau 6:** Les intitulés des projets du CDMT et leurs principaux impacts socio environnementaux par secteur

Secteur	Intitulé du projet	Principaux impacts négatifs	Observation (effet négatif significatif)	Mesure d'atténuation/optimisation	Coût
Institution communale	Identification des besoins en renforcement des capacités du personnel et des élus et organiser les sessions de formations	Augmentation d'au 20% de la consommation des consommables (feuilles, stylos, encre, etc.)	RAS	RAS	
	Renforcement des capacités des membres de l'exécutif et des chefs de service pour l'appropriation des mécanismes et du système de gestion des ressources transférées				
	Nomination des responsables dans les services en fonction de l'organigramme adopté par le conseil municipal				
	Elaboration et mise en application dans chaque service un manuel de procédure et en faire large diffusion				
	Mise en place d'une stratégie de communication et d'un plan marketing pour le PCD				
	Création d'un journal de la commune				
	Instauration de la tenue des réunions périodiques de coordination de services				
	Equipement des bureaux en matériels et mobiliers de bureaux	Diminution d'au moins 25 % de l'espace disponible dans les bureaux			
	Organisation de l'assemblée générale constitutive de la plate forme de concertation pluri acteurs	Augmentation d'au 20% de la consommation des consommables (feuilles, stylos, encre, etc.)			
	Organisation et animation les réunions de la plate forme				
	Organisation d'une réunion de concertation avec les opérateurs économiques dans la commune				
	Identification et viabilisation de toutes les sources potentielles de richesses répertoriées dans l'espace géographique de la commune				
	Elaboration et mise en application d'un manuel de procédure de gestion des ressources de la commune				
	Elaboration et mise en application d'une politique de gratification des agents de recouvrement des recettes communales				
Identification des besoins en renforcement des capacités du personnel et des élus et organiser les					



	sessions de formations				
Affaires sociales	Organisation d'un atelier de réflexion avec les acteurs concernés pour l'élaboration d'une stratégie et d'un plan d'action de renforcement du pouvoir économique des personnes vulnérables dans la commune de Ndobian	Augmentation d'au moins 20 % des déchets solides (bouteilles vides, plastique, consommables)	RAS	RAS	
	Mise en œuvre du plan d'action au profit des personnes vulnérables dans la commune de Ndobian	Augmentation d'au 20% de la consommation des consommables (feuilles, stylos, encre, etc.)			
	Réalisation du diagnostic de la situation des personnes âgées, des handicapées et des enfants vulnérables dans la commune de Ndobian				
	Construction d'un centre d'accueil pour personnes âgées à Ndobian	Diminution de l'espace vert d'au moins 1 %		Reboisement de 5 % de l'espace communal (à proximité du bâtiment construite), mesure compensatoire	PM
	Financement des projets de reconversion en faveur de 50 personnes âgées d'ici 2013	RAS		RAS	
	Financement des micros projets générateurs des revenus en faveur de 50 personnes handicapées	RAS			
	Soutien multiformes aux orphelins et enfants vulnérables (200 d'ici 2015)	Augmentation d'au 10% de la consommation des consommables (feuilles, stylos, encre, etc.)			
Agriculture et développement rural	Affectation du personnel et équipement des 06 postes agricoles de la commune de Ndobian	Diminution d'au moins 2 % du couvert végétal dans l'espace communal	RAS	Reboisement compensatoire (2 %)	PM
	Montage d'un dossier de demande de création d'un CEAC et d'un CFR	Augmentation d'au 1 % de la consommation des consommables (feuilles, stylos, encre, etc.)		RAS	
	Construction et dotation en moyens matériels, humains et financier des postes agricoles dans la commune de Ndobian (04 PA: Moya Tongo Mbiam Bangope)	Diminution d'au moins 3 % du couvert végétal dans l'espace communal			
	Organisation chaque année d'une foire agro pastoral dans la commune de Ndobian	Augmentation d'au 10% de la consommation des consommables (feuilles, stylos, encre, etc.)			
	Requête pour un plaidoyer pour la subvention de l'agriculture				
	Construction et équipement d'un CEAC, et d'un CFR dans l'espace géographique de la commune de Ndobian	Diminution d'au moins 3 % du couvert végétal dans l'espace communal			
	Organisation d'un marché de vente et d'achat groupé	Augmentation d'au moins 2 % des déchets solides		Sensibilisation et éducation Collecte et traitement des déchets	

	Formation des semenciers		RAS	RAS	
	Création de 05 pépinières communales des plants dans les cantons (1 pépinière/canton)	Diminution d'au moins 3 % du couvert végétal dans l'espace communal			
<b>Commerce</b>	Construction de 07 marchés (Ndobian, Bangopé, Behack, Tongo, Ndotto Kwakawck, Mbiam, Moya)	Diminution d'au moins 7 % de l'espace vert	RAS	Reboisement compensatoire (7 %), autour des bâtiments	PM
	Construction de 14 boutiques (2 par marché)	Augmentation d'au moins 0,5 % des déchets solides		Sensibilisation et éducation Collecte et traitement des déchets	
	Tenue de 02 réunions de concertation avec les opérateurs économiques pour l'ouverture des points de ventes en gros dans la ville de Ndobian	Augmentation d'au moins 2 % des déchets solides		Sensibilisation et éducation Collecte et traitement des déchets	
	Tenue chaque année de 02 ateliers de formation et d'information sur les mécanismes d'imposition dans la Commune Ndobian				
	Tenue d'01 assemblée générale constitutive d'une plate forme publique privée				
<b>Culture</b>	Etude de faisabilité sur la valorisation du potentiel culturel de la Commune de Ndobian	Augmentation d'au 2% de la consommation des consommables (feuilles, stylos, encre, etc.)	RAS	RAS	
	Recherche les financements pour la mise en œuvre des résultats des études de faisabilité dans la commune				
	Construction de 13 et équipement de 21 foyers communautaires	Diminution de l'espace vert d'au moins 10 % de l'espace vert Augmentation d'au moins 5 % des déchets solides		Reboisement compensatoire (10 %) Sensibilisation et éducation Collecte et traitement des déchets	PM
	Tenue d'01 festival culturel chaque année	Augmentation d'au 2% de la consommation des consommables (feuilles, stylos, encre, etc.) Augmentation d'au moins 2 % des déchets solides		Sensibilisation et éducation Collecte et traitement des déchets	
<b>Développement urbain et habitat</b>	Réalisation de toutes les études et travaux nécessaires pour l'élaboration du plan sommaires d'urbanisation de la ville de Ndobian	Augmentation d'au 2% de la consommation des consommables (feuilles, stylos, encre, etc.)	RAS	RAS	
	Tenue dans chaque quartier d'une réunion de sensibilisation sur l'importance d'un permis de bâtir				
	Entretien de la voirie urbaine de Ndobian	Modification d'au moins 10 % de la texture/profil des sols		Reboisement/plantation des arbres sur les berges pour fixer le sol et réduire le taux de ruissellement	PM

	Tenue d'un atelier de réflexion sur la mise en place d'un mécanisme de collecte et de gestion des ordures ménagères dans la ville de Ndobian	Augmentation d'au 2% de la consommation des consommables (feuilles, stylos, encre, etc.)		RAS	
	Mise à disposition des structures qui en font la demande du terrain pour la construction des logements sociaux	Augmentation d'au 2% de la consommation des consommables (feuilles, stylos, encre, etc.)		RAS	
	Etudes de faisabilité pour la construction des logements sociaux dans la Commune de Ndobian				

<b>Domaine et affaires foncières</b>	Elaboration d'une carte d'occupation des sols dans l'espace géographique de la commune de Ndobian	Augmentation d'au 2% de la consommation des consommables (feuilles, stylos, encre, etc.)	RAS	RAS	
	Organisation de 05 réunions de sensibilisation et d'information à l'attention des propriétaires terriens sur la réglementation foncière en vigueur au Cameroun				
	Délimitation et matérialisation des zones d'agriculture et d'élevage en milieu rural	Augmentation d'au 2% de la consommation des consommables (feuilles, stylos, encre, etc.)			
	Organisation des rencontres de concertation avec le service de domaine et affaires foncières				
	Requête pour l'acquisition d'un nouveau domaine communal				
	Sécurisation des sites de forêts communales				

<b>Eau et énergie</b>	Réhabilitation du réseau du château d'eau de la Mairie pour l'approvisionnement du centre urbain	Modification d'au moins 10 % de la texture/profil des sols	RAS		
	Aménagement de 21 sources dans l'espace géographique de la Commune de Ndobian	Destruction d'au moins 3 % de l'espace vert	RAS	Reboisement compensatoire (3 %)	PM
	Aménagement d'01 source d'eau à Yacklong				
	Aménagement d'01 source d'eau de Moya				
	Construction d'01 forage équipé de pompe à motricité humaine à Ndotto				
	Construction d'01 forage équipé de pompe à motricité humaine à Tongo				
	Extension du réseau de branchement électrique dans les villages dans l'espace géographique de la Communal	Augmentation d'au moins 15 % du risque d'électrocution		Education et sensibilisation des populations	
Opérationnalisation du réseau électrique du centre urbain					

<b>Edu catio n de base</b>	Construction de 20 blocs latrine	Destruction d'au moins 3 % de l'espace vert	RAS	Reboisement compensatoire (3 %)	PM
	Construction de 20 forages				
	Recrutement et affectation de 72 enseignants	Augmentation d'au moins 2 % de			

		la pression sur les ressources naturelles				
	Fabrication et livraison de 1240 tables bancs et 184 bureaux	Destruction d'au moins 14 % de l'espace vert		Reboisement compensatoire (14 %)	PM	
	Construction de 21 logements pour enseignant					
	Aménagement de 21 espaces de jeu					
	Construction de 02 salles de classe à EP Yacklong					
	Construction de 02 salles de classe à EP Ndokollo					
	Réhabilitation de l'EP Ndobian	Augmentation d'au 1 % des déchets solides et liquides		Sensibilisation et éducation Collecte et traitement		
	Construction d' 01 bloc latrines à l'EP Moya	Diminution d'au 1 % d l'espace vert		Reboisement compensatoire (1 %)	PM	
	Equipement d'01 bureau de maître à EP Ndokollo	Diminution d'au 10 %de l'espace disponible dans les bureaux et les salles de classe		RAS		
	Equipement d'01 bureau de maître à EP Yacklong					
	Fourniture de 100 tables bancs Doter l'EP de Ndokollo					
	Fourniture de 100 tables bancs l'EP de Yacklong					
Elevage, pêche et industries animales	Equipement des services d'encadrement des éleveurs d'un moyen logistique adéquat pour les descentes sur le terrain	Augmentation d'au 0,5% des déchets gazeux et liquides	RAS	Education et sensibilisation Collecte et traitement des déchets		
	Requête pour la création de 02 postes zootechniques et vétérinaires et soumettre à l'autorité compétente	Augmentation d'au moins 3 % de la consommation des consommables			RAS	
	Requête pour la subvention en faveur des GIC intervenant dans le domaine des industries animales					
Emploi et formation professionnelle	Etude locale sur les opportunités d'emploi dans tous les secteurs	Augmentation d'au moins 3 % de la consommation des consommables Augmentation d'au moins 5 % des déchets solides	RAS	Education et sensibilisation Collecte et traitement des déchets		
	Mise en place d'une base de données actualisée sur les opportunités d'emploi dans la Commune de Ndobian					
	Tenue chaque année de02 sessions de formations en lien avec les opportunités d'emplois à l'intention des jeunes chercheurs d'emploi					
	Tenue d'un atelier pédagogique sur l'élaboration d'un référentiel de formation professionnelle					
	Requête pour l'ouverture d'une nouvelle filière à la SAR/SM					
	Tenue des réunions de concertation sur l'emploi et les sources de financement des projets avec les sectoriels et les chercheurs d'emploi					

<b>Enseignement secondaire</b>	Finition et équipement de 02 salles et du boc administratif au lycée de Ndobian	Augmentation d'au moins 2 % de la production des déchets solides et liquides Diminution d'au 15 % de l'espace disponible dans les bureaux				
	Construction d'01 bloc latrine à Mbiam	Diminution d'au moins 10 % de l'espace vert	RAS	Reboisement compensatoire (10 %)		
	Construction de 02 forages (01 lycée de Ndobian, 01 CES Bangopé)					
	Construction de 02 salles de classe au CES de Bangopé					
	Construction de 02 salles de classe au CES de Mbiam					
Construction d'01 bloc latrine au CES de Bangopé						
<b>Environnement et protection de la nature</b>	Tenue de 21 réunions de sensibilisation à l'attention des comités d'hygiène et de salubrité dans les localités	Augmentation d'au moins 2 % de la production des déchets solides et liquides	RAS	Education et sensibilisation Collecte et traitement des déchets		
	Achat du petit matériel de travail manuel et mise à disposition des comités d'hygiènes et de salubrité	RAS			RAS	
	Création et aménagement de 02 espaces verts dans l'espace urbain	Modification d'au 5 % de la texture/profil des sols				
	Organisation de la collecte et du traitement des ordures ménagères dans la ville de Ndobian	Fragilisation à au moins 2 % de la surface du sol			Education et sensibilisation	
<b>Forêts et faune</b>	Création, mise en place et entretien de 03 forêts communautaires (Tongo, Fanda, Ngoma)	Augmentation d'au 10 % de la consommation des consommables Augmentation d'au 6 % de la pression sur les ressources naturelles	RAS	Education et sensibilisation		
	Création et entretien d'une forêt communale					
	Requête pour la reconnaissance officielle de 04 sites pour l'aménagement forestier					
	Recrutement et formation de 04 éco gardes pour la forêt communautaire de Milombé					
	Construction d'01 poste forestier et Chasse à Ndobian	Diminution d'au 1 % de l'espace vert		Reboisement compensatoire		
<b>jeunesse</b>	Requête pour la création et la construction d'un centre multifonctionnel	Augmentation d'au 1 % de la consommation des consommables	RAS	RAS		
	Construction et équipement d'un foyer de jeunesse à Ndobian	Diminution d'au 10 % de l'espace vert		Reboisement compensatoire (10%)		

<b>Administration territoriale et forces de maintien de l'ordre</b>	Requête pour la création de 05 centres d'état civil (Tongo, Ndotto Kwakwack, Bangopé, Mbiam, Ndotto 3) et transmettre à l'autorité compétente	Augmentation d'au 5 % de la consommation des consommables	RAS	RAS	
	Construction et équipement d'un bâtiment pour un poste de gendarmerie à Tongo	Diminution d'au 12 % de l'espace vert		Reboisement compensatoire (12 %)	
	Construction d'01 sous préfecture à Ndobian				

<b>Industrie, mine et développement technologique</b>	Etude de faisabilité sur l'ensemble des carrières existant et perspectives d'aménagements pour une exploitation rationnelle	Augmentation d'au 5 % de la consommation des consommables	RAS	RAS	
	Création et viabilisation d'une zone industrielle	Augmentation d'au 5% du risque de nuisances		Mise en place d'un plan simple de gestion environnementale	
	Tenue de 02 salons artisanaux pour la promotion de la technologie	Augmentation d'au 5 % de la consommation des consommables		RAS	
	Suivi/évaluation des talents promus lors des salons de technologie				
	Création et aménagement d'01 espace pour l'exposition et la vente des produits de carrières	Diminution d'au moins 3 % de l'espace vert		Reboisement compensatoire (3 %)	PM
	Tenue de 02 ateliers de concertation avec les acteurs intervenant dans l'exploitation des produits de carrières	Augmentation d'au 5 % de la consommation des consommables Augmentation d'au 5 % de la production des déchets		Education et sensibilisation Collecte et traitement des déchets	

<b>Petites et moyennes entreprises, économie sociale et artisanat</b>	Tenue d'01 plate forme de concertation avec tous les sectoriels pour mutualiser les informations sur les sources de financement et mise en place d'une stratégie de communication	Augmentation d'au 5 % de la consommation des consommables Augmentation d'au 5 % de la production des déchets	RAS	Education et sensibilisation Collecte et traitement des déchets	
	Tenue de 02 séminaires de formation des jeunes sur le montage des projets bancables.				
	Etude de faisabilité pour la création d'une micro finance et partager les résultats avec les opérateurs économiques				
	Choix d'01 site, son immatriculation et son aménagement pour la création des entreprises dans l'espace communal de Ndobian				

<b>Poste et télécommunications</b>	Construction des antennes de Relais de la CRTV dans l'espace communal de Ndobian	Diminution d'au moins 6 % de l'espace vert	RAS	Reboisement compensatoire (6 %)	PM
	Requête aux entreprises de téléphonie mobile (MTN, ORANGE et CAMTEL) pour la couverture totale de l'espace géographique communal	Augmentation d'au 1 % de la consommation des consommables		RAS	
	Construction des antennes pour couvrir tout l'espace communal	Diminution d'au moins 6 % de l'espace vert		Reboisement compensatoire (6 %)	PM
	Extension de l'accès au réseau téléphonique mobile et Network dans l'espace géographique				
	Construction et équipement d'01 télé centre communautaire	Diminution d'au moins 4 % de l'espace vert		Reboisement compensatoire (4 %)	PM
<b>Promotion de la femme et de la famille</b>	Création d'un Centre de Promotion de la Femme et de la Famille	Diminution d'au moins 4 % de l'espace vert	RAS	Reboisement compensatoire (4 %)	PM
	Tenue de 02 ateliers de sensibilisation et d'éducation des populations sur la prise en compte des aspects genre dans les initiatives locales de développement	Augmentation d'au 1 % de la consommation des consommables	RAS	RAS	
	Prise en charge de la scolarité de 50 filles dans les établissements	RAS			
	Prise en charge de la formation de 50 femmes dans les centres de formation professionnelle.				
	Financement de 50 projets générateurs de revenu portés par les femmes de l'espace communal et les encadrer.				
	Tenue de 02 plaidoyers pour l'adoption par l'assemblée nationale du code de la famille	Augmentation d'au 1 % de la consommation des consommables			
<b>Recherche scientifique et innovation</b>	Tenue d'une session pour un plaidoyer pour la subvention de la production semences et des souches d'élevage améliorées	Augmentation d'au 1 % de la consommation des consommables	RAS	RAS	
	Inventaire des structures de production et des multiplicateurs de semences				
	Production des fiches techniques sur 15 spéculations et leur large diffusion auprès des producteurs				
	Création de 03 points de vente (Ndotto Kwakwack, Ndobian, Tongo) des semences et de souches améliorées dans les grandes zones de production de l'espace géographique communal	Augmentation d'au moins 1 % des déchets		Sensibilisation et éducation Collecte et traitement des déchets	
	Tenue de 02 ateliers d'échanges entre les producteurs et les chercheurs	Augmentation d'au 1 % de la consommation des		RAS	

		consommables			
<b>Santé</b>	Requête pour la création de 03 CSI (Ndotto kwakwack, Tongo, Bangopé)	Augmentation d'au 1 % de la consommation des consommables	RAS	RAS	
	Construction et équipement de 02 bâtiments de CSI (Bangopé, Tongo)	Diminution d'au moins 8 % du couvert végétal Augmentation d'au 10 % de la production des déchets		Education et sensibilisation	
	Requête pour l'affectation de 04 infirmiers dans les CSI de la commune	Augmentation d'au 1 % de la consommation des consommables		RAS	
	Requête pour la création d'un CMA				
	Inventaire des besoins en matériels de soin et de laboratoire dans les structures de santé publique				
	Commande et livraison dans les CSI du matériel de soin et de laboratoire				
Construction du CSI de Ndobian	Diminution d'au 4 % de l'espace vert		Reboisement compensatoire (4 %)	PM	
<b>Sport et éducation physique</b>	Identification des sites pour la création de 25 aires de jeu dans l'espace géographique de la COMMUNE DE NDOBIAN	Augmentation d'au moins 3 % de la consommation des consommables	RAS	RAS	
	Aménagement de 25 aires de jeu	Modification d'au moins 12 % du profil/texteure du sol Augmentation d'au 10 % des déchets solides et liquides		Education et sensibilisation Collecte et traitement des déchets	
	Inventaire des travaux à effectuer pour la construction du complexe sportif de Ndobian	Augmentation d'au moins 3 % de la consommation des consommables		RAS	
	Construction d'01 complexe sportif à Ndobian	Diminution d'au 8 % du couvert végétal		Reboisement compensatoire (8 %)	PM
<b>Tourisme</b>	Etude de faisabilité sur la valorisation du potentiel touristique de la Commune de Ndobian	Augmentation d'au moins 3 % de la consommation des consommables	RAS	RAS	
	Mise en place d'01 cadre de concertation entre les acteurs intervenant dans le secteur				
	Conception et réalisation d'01 carte des itinéraires touristiques dans la Commune de Ndobian				
	Aménagement de 08 sites touristiques et autres monuments historiques validés dans les circuits touristiques	Modification d'au moins 5 % du profil/texteure du sol Augmentation d'au 10 % des déchets solides et liquides		Education et sensibilisation Collecte et traitement des déchets	
	Renforcement des capacités des guides, des conservateurs et autres acteurs	Augmentation d'au moins 3 % de la consommation des consommables		RAS	



Transport	Création d'un fichier de transporteurs	Augmentation d'au moins 3 % de la consommation des consommables	RAS	RAS	
	Tenue de 02 réunions pour sensibiliser les opérateurs économiques à s'investir dans l'activité				
	Etude de faisabilité pour la mise en circulation des moyens de transport intra localités au profit de la commune				
	Acquisition de 10 motos au profit de l'institution communale pour le transport inter localités dans l'espace géographique de la commune	Augmentation d'au 3 % des déchets solides, gazeux et liquides		Education et sensibilisation Collecte et traitement des déchets	
	Diagnostic au sein des conducteurs et leur structuration	Augmentation d'au moins 3 % de la consommation des consommables		RAS	
	Identification des conducteurs et tenue de 02 sessions de formation et d'information à leur intention				
Travail et sécurité sociale	Tenue chaque année de 02 réunions de sensibilisation avec chaque corps de métier	Augmentation d'au moins 3 % de la consommation des consommables	RAS	RAS	
	Accompagnement des corps de métiers à la souscription d'une assurance				
	Construire la mutuelle de santé	Diminution d'au moins 2 % du couvert végétal		Reboisement compensatoire ( 2 %)	PM
Travaux publics	Actualisation de la carte du réseau routier de l'Arrondissement du Nord MAKombé	Augmentation d'au moins 3 % de la consommation des consommables	RAS	RAS	
	Reprofilage, désherbage, curage des caniveaux, et remblai des nids de poule	Augmentation d'au moins 10 % du risque de propagation des IST Modification d'au moins 13 % du profil/texturé des berges			Education et sensibilisation Mise en œuvre du plan de gestion environnementale (issue de l'étude de faisabilité)
	Ouverture de 105 km de piste rurale				
	Construction du ponceau en matériau provisoires sur la rivière Koue				

**Tableau 7:** Coût estimatif des activités à mener de 2011 à 2014 pour la préservation de l'environnement

Activités	Indicateur de résultat	Période de réalisation				Responsable et collaborateur	Coût estimatif (F cfa)	Source de financement
		2011	2012	2013	2014			
Redynamisation des comités d'hygiène et salubrité dans les villages	Nombre de réunion de sensibilisation organisé					-Exécutif communal -Service d'hygiène	5 000 000	Budget communal
Etudes d'impacts environnementaux avant l'exécution de tout micro projet communal	Dossier d'étude d'impact					-Institution Communale -DDEPN/Nkam	PM	Budget communal
Création des espaces verts et autres jardins publics dans le centre urbain	Espace vert aménagé dans la ville					-Institution communale -DDEPN/Nkam	15 000 000	Budget communal
Mise en œuvre des plans simples de gestion environnementale dans les forêts communales	-Forêt communale entretenue -Nouveaux sites créés					-Institution Communale -DDFOF/Nkam -Populations	200 000 000	Partenaire (Exploitant forestier)
Sensibilisation et éducation des populations sur les méfaits de la pratique de feux de brousse sur l'environnement	Nombre de réunion de sensibilisation					-Institution communale -DDEPN/Nkam -DAADR/Nkam -DDEPIA/Nkam -Préfet Nkam	5 000 000	-Budget communal
Gestion des ordures dans le centre urbain de Ndobian	Système de collecte et de traitement des ordures mis en place					-Institution Communale -DDDUH/Nkam -Habitants zone urbaine	PM	-Budget communal -BIP -Populations
Pose des plaques de signalisation à l'approche des zones d'éboulement de terres	Plaques installées					-Institution communale -DDMINTP/Nkam	3 000 000	-Budget communal -BIP
Déguerpissement/expropriation des populations dans les zones d'éboulement de terrains	Populations recasées ailleurs					-Institution Communale -Sous Préfet/Ndobian -DDDAF/Nkam -DDEPN/Nkam -DDDUH/Nkam	PM	-BIP
Reboisement de l'espace urbain et éducation des populations au reboisement	Arbres disséminés partout dans l'espace urbain					-Institution Communale -DDEPN/Nkam -DDFOF/Nkam	10 000 000	-Budget communal -BIP -Partenaires
<b>Total</b>							<b>238 000 000</b>	

**Source :** Résultat des diagnostics participatifs réalisés dans l'espace géographique de la commune de Ndobian

### 6.3 Plan d'Investissement Annuel Intermédiaire (juillet-décembre 2011)

#### 6.3.1 Ressources mobilisables et échéances

Prenant appui sur le budget et comptes administratifs des années 2007, 2008 et 2009, et fort des résultats issus des travaux participatifs avec l'exécutif communal, lors de l'atelier de planification, tenu les 17 et 18 mai 2011 à Ndobian, il ressort que la capacité de mobilisation des ressources financières de l'Institution communale est de F cfa **538 403 652**<sup>6</sup>, pour l'année 2011 (Tableau 8).

**Tableau 8:** Origine et valeur des fonds mobilisables par de l'Institution communale

Origine	Libellé	Valeur	Observations (échéance)
Interne	Autres recettes	1 500 000	Disponible
	RFA	7 000 000	Disponible
<b>Sous total 1</b>		<b>8 500 000</b>	
Externe	BIP	263 450 000	Disponible
	PNDP	149 003 652	Disponible sur requête
	Dotation décentralisation	19 000 000	Disponible
	CAC	7 500 000	Disponible
	FEICOM	90 950 000	Disponible
<b>Sous total 2</b>		<b>529 903 652</b>	
<b>Total général</b>		<b>538 403 652</b>	

<sup>6</sup> La Commune de Ndobian reçoit sur requête des fonds d'origines diverses à valeur relativement constante, mais à échéance indéterminée. L'allocation PNDP est disponible sous la condition de la mobilisation par la Mairie de 10 % et tantôt 15% de sa valeur. Soit F cfa 20 950 000, pour le cofinancement des microprojets.

## 6.3.2 Programmation annuelle intermédiaire (juillet-décembre 2011) des projets prioritaires

Tableau 9: Coût estimatif des activités par secteur pour le second semestre (Juillet-Décembre) 2011

SECTEUR	INTITULE DU PROJET	Lieu d'implantation	Indicateurs de résultat	Période de réalisation						Ressources			Coût estimatif	Source de financement			
				J	A	S	O	N	D	H	M	F		Budget Communa I	PNDP	BIP	FEICOM
Institution communale	Acquisition du matériel et mobilier de bureau	-Mairie	- Factures d'achats - observation directe							x	x	x	1 253 652	1 253 652		-	-
	Acquisition du matériel informatique (ordinateur complet)	-Mairie	- factures d'achats - observation directe							x	x	x	800 000	800 000	-	-	-
	Acquisition du matériel roulant	-Mairie	-factures d'achats -carte grise -observation directe							x	x	x	12 000 000	12 000 000	-	-	-
Eau et énergie	Construction de 10 forages à motricités humaines	Mbiam, Moya, Bangopé, Ndotto 1, Ndotto 2, Ndotto 3, Ndjongo, Behack, Djoue Mouma, Ndotto Kwack Kwack	-forages fonctionnels							x	x	x	90 950 000	-	-	-	90 950 000
	Electrification rurale	Bangopé, Behack, Djoue Mouma, Ndotto Kwack Kwack	-étude de faisabilité -DAO -9km de l'électrification							x	x	x	59 951 000	5 450 000	54 500 000	-	-
TP	Construction d'un ponceau sur la rivière Koué en matériaux provisoires	Rivière Koué	-étude de faisabilité -DAO -ponceau opérationnel							x	x	x	20 000 000	2 000 000	18 000 000	-	-
Développement urbain et habitat	Construction de 10 appartements pour enseignants	Ndobian	-étude de faisabilité -DAO -10 appartements disponibles							x	x	x	90 000 000	13 500 000	76 500 000	-	-
Education de base	EP Yacklong : construction de 02 salles de classe	Yacklong	Classes disponibles							x	x	x	16 000 000	-	-	16 000 000	-
	EP Ndokollo : construction de 02 salles de classes	Ndokollo	Classes disponibles							x	x	x	16 000 000	-	-	16 000 000	-
	EP Ndobian : réhabilitation	Ndobian	Latrines disponibles							x	x	x	5 000 000	-	-	5 000 000	-
	EP Mangock : construction des blocs latrines	Mangock	Classes disponibles							x	x	x	3 500 000	-	-	3 500 000	-
	EP Ndokollo : équipement en bureau de maître	Ndokollo	Bureau disponible							x	x	x	250 000	-	-	250 000	-
	EP Yacklong : équipement en bureau de maître	Yacklong	Bureau disponible							x	x	x	250 000	-	-	250 000	-
	EP de Ndokollo : équipement en tables bancs	Ndokollo	Bancs disponibles							x	x	x	1 800 000	-	-	1 800 000	-
	EP de Yacklong : équipement en tables bancs	Yacklong	Bancs disponibles							x	x	x	1 800 000	-	-	1 800 000	-

	Construction logement pour maîtres (02)	Ndobian	Logement disponible							x	x	x	14 500 000	-	-	14 500 000	-
	Construction d'un puits, buse avec pompe manuelle	Ndobian	Puits disponible							x	x	x	10 200 000	-	-	10 200 000	-
Enseignement secondaire	CES de Bangopé construction de 02 salles de classe	Bangopé	Classes disponibles							x	x	x	18 000 000	-	-	18 000 000	-
	CES de Mbiam construction de 02 salles de classe	Mbiam	Classes disponibles							x	x	x	18 000 000	-	-	18 000 000	-
	CES de Bangopé construction d'01 bloc latrine	Bangopé	Bloc latrine disponible								x	x	4 500 000	-	-	4 500 000	-
Santé publique	CSI de Ndobian Construction	Ndobian	CSI construit							x	x	x	50 000 000	-	-	50 000 000	-
Finances	Equipement de la perception de Ndobian	Ndobian	-Factures d'achats -Observation directe							x	x	x	8 000 000	-	-	8 000 000	-
Affaires sociales	Acquisition des appareillages pour soutien aux handicapés	Ndobian	- Factures d'achats							x	x	x	350 000	-	-	350 000	-
Agriculture et développement rural	GIC Agro-pastoral pour le progrès des éleveurs du Nord-Makombe pour la province du littoral et l'ouest (GIC GOUHE)	Nord-Makombé	-ordre de paiement							x	x	x	1 000 000	-	-	1 000 000	-
	GIC DIHEP pour l'élevage moderne Porcin du Littoral (GIC DEMPOL)	Nord-Makombé	-ordre de paiement										1 000 000	-	-	1 000 000	-
	DAADER Ndobian construction	Ndobian	-DAADER Construit							x	x	x	25 000 000	-	-	25 000 000	-
Forêt et faune	Construction du poste forestier et chasse à Ndobian	Ndobian	- poste forestier construit							x	x	x	40 000 000	-	-	40 000 000	-
	Aménagement source d'eau de Yacklong	Yacklong	-source d'eau disponible							x			4 500 000	-	-	4 500 000	-
	Aménagement source d'eau de Mbiam	Mbiam	-source d'eau disponible							x	x	x	4 000 000	-	-	4 000 000	-
	Forage équipé de pompe à motricité humaine à Ndotto	Ndotto	-forage disponible								x	x	10 000 000	-	-	10 000 000	-
	Forage équipé de pompe à motricité humaine à Tongo	Tongo	-forage disponible								x	x	10 000 000	-	-	10 000 000	-
	<b>Total</b>												538 604 652	35 000 000	149 003 652	263 650 000	90 950 000

## 6.3.3 Plan opérationnel en faveur des populations vulnérables

**Tableau 10:** Coût des activités à mener en faveur des couches vulnérables de Juillet à Décembre 2011

Activités	Indicateurs de résultats	Période (Juil-Déc 2011)						Responsable et collaborateurs	Coût estimatif	Source de financement
		J	A	S	O	N	D			
Recensement des personnes vulnérables dans l'espace géographique de la Communal	Liste actualisée des personnes vulnérables (handicapées, vieillards, orphelins et enfants vulnérables)							-DDAS/Nkam CSAS/Nord Makombé -Commune Ndobian -Organisations locales d'encadrement	3 000 000	-BIP
Etablissement de 800 cartes nationales d'invalidité	800 cartes nationales d'invalidité disponible							-DDAS/Nkam CSAS/Nord Makombé -Commune Ndobian -Organisations locales	3 000 000	-BIP
<b>Total</b>									<b>6 000 000</b>	

**Source :** Résultat des diagnostics participatifs réalisés dans l'espace géographique en vue de l'élaboration du PCD de la COMMUNE DE NDOBIAN

6.5 Plan de passation des marchés<sup>7</sup> du plan annuel intermédiaire (juillet-décembre 2011)

Désignation	Elaboration de la convention		Elaboration de la requête		Responsable	Partenaires	Méthode de sélection	Montant(e n millier)	Préparation (Termes de Référence /DAO/ DP)	Consultation, Avis d'Appel d'Offres		Evaluation des offres		Non objection de la CNC		Négociation avec les OALs/Entreprises		Attribution et signature du contrat		Exécution		Réception	
	Date prévu	Date réelle	Date prévu	Date réelle						Date	Date prévue	Date réelle	Date prévu	Date réelle	Date prévu	Date réelle	Date prévu	Date réelle	Date prévu	Date réelle	Date prévu	Date réelle	Date prévu
Construction du ponceau sur Koue	15/8/11		20/8/11		Mairie de Ndobian	PNDP MINTP	AONO	20 000	26/9/11	12/10/11		17/10/11		19/10/11		24/10/11		07/11/11		14/11/11		14/02/11	
Electrification rurale	15/8/11		20/8/11		Mairie de Ndobian	PNDP MINMEE	AONO	59 951	26/9/11	12/10/11		17/10/11		19/10/11		24/10/11		07/11/11		14/11/11		14/02/11	
Construction des logements pour enseignants	15/8/11		20/8/11		Mairie de Ndobian	PNDP MINUH MINDAF	AONO	90 000	26/9/11	12/10/11		17/10/11		19/10/11		24/10/11		07/11/11		14/11/11		14/03/11	
Acquisition matériel roulant	15/8/11		20/8/11		Mairie de Ndobian	Percepteur	AONO	12 000	26/9/11	12/10/11		17/10/11		19/10/11		24/10/11		07/11/11		14/11/11		14/03/11	
Construction de 10 forages à motricité humaine	15/8/11		20/8/11		Mairie de Ndobian	FEICOM	AONO	90 950	26/9/11	12/10/11		17/10/11		19/10/11		24/10/11		07/11/11		14/11/11		14/03/11	
EP Yacklong : 02 salles de classes	15/8/11		20/8/11		Mairie de Ndobian	MINEDUB	AONO	16 000	26/9/11	12/10/11		17/10/11		19/10/11		24/10/11		07/11/11		14/11/11		14/03/11	
EP Ndokollo : 02 salles de classes	15/8/11		20/8/11		Mairie de Ndobian	MINEDUB	AONO	16 000	26/9/11	12/10/11		17/10/11		19/10/11		24/10/11		07/11/11		14/11/11		14/03/11	
EP Ndobian : Réhabilitation	15/8/11		20/8/11		Mairie de Ndobian	MINEDUB	AONO	5 000	26/9/11	12/10/11		17/10/11		19/10/11		24/10/11		07/11/11		14/11/11		14/03/11	
Construction logement pour maîtres (02)	15/8/11		20/8/11		Mairie de Ndobian	MINEDUB	AONO	14 500	26/9/11	12/10/11		17/10/11		19/10/11		24/10/11		07/11/11		14/11/11		14/03/11	
Construction d'un puits, buses avec pompe manuelle	15/8/11		20/8/11		Mairie de Ndobian	MINEDUB MINEE	AONO	10 200	26/9/11	12/10/11		17/10/11		19/10/11		24/10/11		07/11/11		14/11/11		14/03/11	
CES de Bangopé 02 salles de classes	15/8/11		20/8/11		Mairie de Ndobian	MINESEC	AONO	18 000	26/9/11	12/10/11		17/10/11		19/10/11		24/10/11		07/11/11		14/11/11		14/03/11	
CES de Mbiam 02 salles de classe	15/8/11		20/8/11		Mairie de Ndobian	MINESEC	AONO	18 000	26/9/11	12/10/11		17/10/11		19/10/11		24/10/11		07/11/11		14/11/11		14/03/11	

<sup>7</sup> Seuls les projets prioritaires co-financés (Institution communale/PNDP) sont pris en compte.

CSI de Ndobian construction	15/8/11		20/8/11		Mairie de Ndobian	MINSANTE	AONO	50 000	26/9/11	12/10/11		17/10/11		19/10/11		24/10/11		07/11/11		14/11/11		14/03/11
Equipement de la perception de Ndobian	15/8/11		20/8/11		Mairie de Ndobian	MINFI	AONO	8 000	26/9/11	12/10/11		17/10/11		19/10/11		24/10/11		07/11/11		14/11/11		14/03/11
DAADER Ndobian construction	15/8/11		20/8/11		Mairie de Ndobian	MINAGRI	AONO	25 000	26/9/11	12/10/11		17/10/11		19/10/11		24/10/11		07/11/11		14/11/11		14/03/11
Poste forestier construction Ndobian	15/8/11		20/8/11		Mairie de Ndobian	MINFOF	AONO	40 000	26/9/11	12/10/11		17/10/11		19/10/11		24/10/11		07/11/11		14/11/11		14/03/11
Forage équipé de pompe à motricité humaine à Ndotto	15/8/11		20/8/11		Mairie de Ndobian	MINFOF	AONO	10 000	26/9/11	12/10/11		17/10/11		19/10/11		24/10/11		07/11/11		14/11/11		14/03/11
Forage équipé de pompe humaine à Tongo	15/8/11		20/8/11		Mairie de Ndobian	MINFOF	AONO	10 000	26/9/11	12/10/11		17/10/11		19/10/11		24/10/11		07/11/11		14/11/11		14/03/11

Seuls les projets prioritaires dont les sommes supérieur ou égal à cinq millions sont pris en compte.



## **7 Mécanisme de suivi évaluation**

### **7.1 Composition, attribution du comité de suivi du PCD**

#### **Composition**

- Un président,
- Un secrétaire (agent communal de développement)
- Quatre membres

#### **Attributions**

- Suivre de près la mise en œuvre du PCD;
- Interpeller régulièrement l'exécutif communal sur les écarts observés par rapport à l'exécution des actions programmées dans le PCD;
- Jouer le rôle d'acteur d'interface entre les comités de concertation installés dans les villages et la commune ;
- Rendre compte au conseil municipal de la mise en œuvre du PCD;
- Présenter à l'exécutif communal le rapport d'activités tous les trimestres;
- Suivre au jour le jour l'exécution des travaux inscrits dans le PIA en veillant à la prise en compte des aspects socio-environnementaux dans les dits projets.

### **7.2 Indicateurs de suivi et d'évaluation des projets prioritaires du PIA intermédiaire (juillet-décembre 2011)**

Ils sont de plusieurs ordres. On peut distinguer :

- les indicateurs d'impact: les éléments qui renseignent sur les changements observés,
- les indicateurs d'effet: les éléments qui renseignent sur ce qu'a produit l'action menée,
- les indicateurs de résultat: les éléments qui renseignent sur ce qu'on a obtenu à l'issue de l'action qu'on a mené,
- les indicateurs de performance: les éléments qui renseignent sur la qualité du rendement,
- les indicateurs de qualité: les éléments qui renseignent sur la valeur de ce qui a été obtenu,
- les indicateurs de quantité: les éléments qui renseignent sur la mesure qui permettra d'évaluer l'importance des résultats.

### **7.3 Outils et fréquence de suivi du reporting**

Les responsabilités du suivi et évaluation participatif et acteurs du suivi et évaluation

- Au niveau communal

Les responsables du suivi évaluation devront revoir:

- La programmation des activités communales;
- Le suivi de l'exécution des activités;
- L'évaluation des impacts socio-économiques et environnementaux.

**Les acteurs du suivi et évaluation à ce niveau sont :**

- ✓ Le Maire et le reste de l'exécutif communal
- ✓ L'agent communal de développement
- ✓ Le comité de pilotage,
- ✓ Les OALs et prestataires de services impliqués dans la mise en œuvre du PCD
- ✓ Le conseil municipal.

- Au niveau du village

**Les responsables du suivi évaluation devront revoir :**

- La programmation des séances de concertation et de sensibilisation,
- Le suivi de l'exécution des activités locales,
- L'évaluation des impacts socio-économiques et environnementaux.

**Les acteurs du suivi et évaluation à ce niveau sont :**

- Le comité de suivi/concertation,

- L'agent communal de développement,
- L'OAL.

Les outils du suivi et évaluation participatif :

Avant de déclencher le processus participatif d'élaboration du PCD

Nous devons intégrer les préoccupations du suivi évaluation des différentes phases à savoir :

- La préparation,
- Les diagnostics (DIC, DEC, DNV),
- La planification,
- La création de la structure de coordination et du mécanisme du suivi participatif.

Les outils du suivi évaluation participatif dans les phases diagnostic, planification, exécution sont :

- Le tableau de suivi des actions planifiées,
- La cartographie villageoise,
- Le tableau de perception du bien-être.

Le suivi se fera en fonction des activités programmées et de leur durée

#### **7.4 Mécanisme de préparation du PIA et de révision du PCD**

Dans le dispositif de mise en œuvre du PCD dans la commune de Ndobian, il est prévu au niveau du comité communal de suivi évaluation une réunion trimestrielle et une réunion de fin d'année pour l'évaluation annuelle et la programmation.

A la suite de l'évaluation annuelle la réunion de programmation permettra de revoir les envisager pour l'année suivante. Le PCD peut faire l'objet d'une révision à tout moment.

Les informations issues de ces assemblées vont être analysées et pris en compte dans le PCD par les membres du comité de suivi évaluation de concert avec tous les acteurs.

Pour ce qui concerne le PIA, en fin d'année, le comité de suivi évaluation de concert avec les acteurs va tenir une réunion de coordination pour :

- Évaluer la mise en œuvre du PIA en cours et sur la base du PS, du contexte et des ressources mobilisables,
- Identifier et valider les actions à inscrire dans le PIA pour l'année suivante.

## 8 PLAN D'INFORMATION ET DE COMMUNICATION SUR LA MISE EN ŒUVRE DU PCD

L'approche participative utilisée pour élaborer le PDC a permis d'impliquer divers acteurs de développement sur le territoire, et donc de les informer au maximum sur ce qu'il est et à quoi il sert.

L'atelier de validation prévu au cours du conseil municipal spécial<sup>8</sup> est, une fois de plus, une excellente occasion pour faire large écho sur le PCD.

Après la validation du PCD, le mécanisme de mise en œuvre prévoit la mise en place du comité communal de suivi évaluation. L'organe sera à travers ses membres la structure de relais des informations sur le PCD auprès de leur entourage. Il devra régulièrement tenir ses réunions au cours desquelles ils communiqueront encore plus sur le PCD et sa mise en œuvre.

Au terme de la validation du PCD, il y a une nécessité que soit organisée à l'intention des membres du conseil municipal une réunion de restitution du PCD pour permettre aux membres du conseil de s'en approprier afin que chacun d'eux en fasse large écho dans les villages qu'il représente.

Le PCD doit être multiplié pour que chaque membre de l'exécutif s'en approprie de même que chaque chef de service au sein de l'institution communale. Une cellule de communication au sein de la commune doit faire des extraits pour publier afin d'éclairer l'opinion publique sur sa mise en œuvre.

Le Maire dans ses déplacements doit se munir du document qu'il fera parvenir à tous ses partenaires dans le cadre de la coopération décentralisée.

Dans la mesure du possible, une réunion peut être organisée au niveau local avec les opérateurs économiques, et les ONG de développement, intervenant sur le territoire pour leur présenter le document, afin que chacun se l'approprie pour voir ce qui cadre avec ses activités sur le terrain et mettre en place une stratégie pour apporter une contribution effective à la mise en œuvre.

Le PCD de Ndobian met en évidence un ensemble d'actions/activités planifiées à mettre en œuvre par secteur de développement. La réalisation de ce vaste chantier de développement, nécessite de la part de l'Institution Communale, la disposition des moyens matériels, financiers et humains assez importants et dont elle ne serait en mesure de mobiliser toute seule pour concrétiser le rêve. La situation incite à faire recours à d'autres partenaires à travers une vulgarisation du Plan Communal de Développement élaboré.

- L'institution communale doit dans sa stratégie marketing procéder à une diffusion ou une vulgarisation de son document PDC à l'intention de tous les acteurs de développement identifiés sur le territoire communal, régional, national et même international (ONG, bailleurs de fonds, SDE, et autres partenaires au développement existant sur le territoire national).
- Les conseillers municipaux doivent maîtriser les contenus du PDC pour en faire large écho auprès de la population dont ils représentent afin de susciter et d'inciter une plus grande adhésion de la population à sa mise en œuvre,
- L'exécutif municipal doit mobiliser et informer les élites locales (intérieures et extérieures), les CDV, des axes d'orientations qu'il se donne pour susciter leur implication effective dans la mise en œuvre des actions planifiées,
- L'institution communale doit identifier les programmes étatiques ou de coopération (PADDL, PNDP, PADC, PPTTE, etc.), et autres projets pour voir comment y rechercher l'accompagnement technique et/ou le financement des projets qui sont inscrits dans son PCD,
- L'institution communale doit faire recours aux bailleurs de fonds existants (FEICOM, KFW, autres institutions bancaires, etc.),
- Elle devra prendre contact avec tous les SDE pour rechercher un appui technique dans la réalisation des études de faisabilités techniques et le montage des dossiers projets.

### *Les acteurs*

En premier, il y a l'Institution Communale porteur du PCD, ensuite les sectoriels présents sur le territoire de la commune, les partenaires techniques et financiers sur le territoire, les ONG et autres structures d'appui au développement intervenant sur le territoire, les opérateurs économiques, enfin les populations.

Il sera question pour l'institution communale d'impulser la dynamique qui favorisera l'implication de tous les acteurs identifiés sur le territoire dans tout le processus de mise en œuvre des actions de développement sur le territoire (de l'identification des projets à l'évaluation en passant par le suivi de la mise en œuvre).

C'est l'implication effective des acteurs à tous les niveaux qui contribuera à la mise en place des actions de développement durable.

---

<sup>8</sup> Il s'agit du Conseil Municipal Elargi au Sectoriels (COMES)

## Conclusion

La mise en œuvre du processus de planification locale dans la Commune de Ndobian a permis, avec la participation de divers acteurs de développement dans l'espace géographique communal, d'élaborer un Cadre de Dépenses à Moyen Terme, soit de 2011 à 2014.

Le document est le socle sur lequel, l'État et ses services déconcentrés, l'institution communale, les populations locales, les élites, les élus, les organisations de la société civile et tous autres acteurs de développement intervenant dans l'espace géographique de la commune, devront se référer, pour enclencher et réaliser toute initiative locale de développement sur l'espace géographique de l'Arrondissement du Nord Makombé.

Le PCD, en tant qu'outil dont l'importance n'est plus à démontrer dans la mise en œuvre du processus de développement dans une collectivité territoriale, est le guide de la concrétisation de la vision de développement exprimée par les différents acteurs locaux dans l'espace géographique de la Commune de Ndobian.

Toutefois, sa mise en œuvre exige une synergie de tous les acteurs sous l'impulsion de l'institution communale à travers le comité de suivi évaluation mis en place à cet effet. L'institution communale doit désormais lors de l'élaboration de son budget s'y référer pour éviter de se mettre en marge du document qu'elle a elle-même œuvré pour l'élaboration.

S'agissant de la mobilisation des sources de financement pour la concrétisation du PCD, l'institution communale doit:

- Mobiliser et informer les élites locales (intérieures et extérieures), les CDV, des axes d'orientations qu'elle se donne pour susciter leur implication effective dans la mise en œuvre des actions planifiées,
- Identifier les programmes étatiques ou de coopération et autres projets existant (PADDL/GTZ, PNDP, PADC, PPTE, PACA, FEICOM, KFW, autres institutions bancaires, etc.) pour y trouver l'accompagnement technique et/ou le financement nécessaires à la réalisation des projets inscrits dans son PCD.

## Recommandations

Nous pensons:

- qu'il faudrait relancer aussitôt la dynamique et l'enthousiasme déclenchés durant l'élaboration du PCD chez les acteurs sur le territoire à travers l'appui conseil accompagnement et le renforcement des capacités. Car si rien n'est fait de si tôt, il y a risque de découragement.
- qu'il rende très rapidement opérationnel le comité communal de suivi évaluation
- que le renforcement des capacités des membres de l'exécutif communal et des conseillers municipaux soit une urgence pour les doter des capacités à mieux d'assumer les tâches et fonctions qui sont les leurs. On devra éviter de faire de la formation pour la formation, mais de faire de la formation pour répondre à un besoin réellement exprimé et constaté.
- qu'il faudrait engager aussitôt avec les études de faisabilité des projets identifiés pour disposer des bases claires permettant de mobiliser ou de rechercher les financements pour la réalisation des projets.
- que l'Exécutif communal se serve du PCD, comme un guide flexible balisant un ensemble d'actions à faire de façon simultanée, et développe les stratégies de mise en œuvre, sans toutefois se faire prisonnier ou encore minimiser les activités qui rentrent dans les compétences de la commune.
- que Le Maire fasse parvenir le présent document à tous ses partenaires dans le cadre de la coopération décentralisée.

**ANNEXES**

**Annexe 1. Quelques images du processus**

Phases de prise de contact (photo1) et de collecte des données (photo 2)



Photo 1  
Prise de contact à Ndotto1. Oct. 2010



Photo 2  
Collecte des données, bourbier à Boba

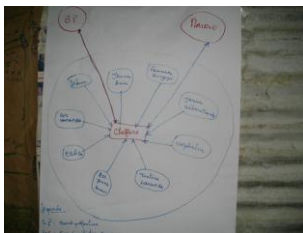




Diagramme de Venn



Comité de concertation



Arbre à problèmes

Ci-dessus, quelques outils utilisés lors de la planification niveau village



Photo 6  
Phase de restitution à Ngoma

Phase de restitution des données, niveau village (Photo 6), Ngoma, le 15 décembre 2010.



Photo 7  
Exposé du Chef de mission



Photo 8  
Amendement des données de base



Photo 9  
Les échanges avec les sectoriels

Atelier de présentation de données de base (Photo 7, 8 et 9), Yabassi le 04/5/2011



Photo 10  
Ouverture de l'atelier par M. Le Sous Préfet



Photo 11  
Exposé du Chef de mission



Photo 12  
Travail de groupe niveau communal

Atelier de planification (Photos 10, 11 et 12), Ndobian du 17 au 18/5/2011

## ANNEXE 2. Fiches de microprojets prioritaires (Juillet-Décembre 2011)

### 1. FICHE D'IDENTIFICATION DU MICRO-PROJET 1

#### 1.1. Résumé du Micro-Projet

**Date :** Aout 2011

**N° de Référence:**

**Désignation du Micro-Projet :** Construction d'un ponceau sur la rivière Koue.

**Domaine d'intervention :** Infrastructure collective de service publique (Travaux Publics)

**Zone d'intervention :** Village Mbiam Commune de Ndobian, Département du Nkam, Région du Littoral au Cameroun.

**Agent d'exécution :** Commune de Ndobian avec l'entreprise retenue par appel d'offre.

**Organismes co-intervenants:** Service départemental des travaux publics; Commune de Ndobian

**Comité de gestion :**

#### 1.2. Objectifs du Projet

##### 1.2.1- Objectif global

Le projet vise à faciliter le déplacement dans la quasi-totalité des villages dans l'espace géographique de la Commune de Ndobian en général et du village Mbiam en particulier.

##### 1.2.2- Objectifs spécifiques

- ✓ Faciliter la circulation des personnes et des biens entre le Nord Makombé et Bazou ;
- ✓ Promouvoir les échanges commerciaux le long de l'axe Bazou-Ndobian via Mbiam ;
- ✓ Rendre fluide et continu le transport routier.

#### 1.3. Coût

**Coût total :** 20 000 000 FCFA

**Source de financement :** Mairie de Ndobian, PNDP

#### 1.4- Situation foncière

#### 1.5. Description

##### Sur le plan technique:

Construire un ponceau d'une longueur d'environ 6m avec une largeur d'au moins 3m ;

Réaliser des allées piétonnes;

Mettre en place des signalisations horizontales et verticales.

##### Identification du Micro-Projet

#### 1.6. Résultats attendus

- ✓ Un ponceau construit
- ✓ Des allées piétonnières réalisées ;
- ✓ Des plaques de signalisation horizontales et verticales mises en place

#### 1.7. Politique socio environnemental

#### 1.8. Durée d'exécution

Durée d'exécution des travaux : 6 mois

Date souhaitée de démarrage: Septembre 2011

## 2. FICHE D'IDENTIFICATION DU MICRO-PROJET 2

### 2.1. Résumé du Microprojet

**Date :** Aout 2011

**N° de Référence:**

**Désignation du Microprojet :** Mise à jour de la carte du réseau routier du Nord Makombé

**Domaine d'intervention :** Infrastructure collective de service publique (Travaux Publics)

**Zone d'intervention :** Arrondissement du Nord Makombé (Commune de Ndobian), Département du Nkam, Région du Littoral

**Agent d'exécution:** Commune de Ndobian avec l'entreprise retenue par appel d'offre

**Organisme co-intervenants:** Service départemental des travaux publics, Institut National de cartographie, Commune de Ndobian

**Comité de gestion**

### 2.2. Objectifs du Projet

#### 2.2.1. Objectif Global

Actualiser l'état du réseau routier dans l'espace géographique du Nord Makombé.

#### 2.2.2. Objectifs Spécifiques

- ✓ Maîtriser l'état des voies d'accès de l'Arrondissement;
- ✓ Connaître les distances réelles entre les différentes localités;
- ✓ Construire une base de données sur les travaux à effectuer sur les différents axes

### 2.3. Coût du Microprojet

**Coût total :** 15 000 000 FCFA

**Source de financement:** Mairie de Ndobian

### 2.4. Situation foncière

### 2.5. Description du Microprojet

**Sur le plan technique :**

- ✓ Lever toutes les voies de l'Arrondissement ;
- ✓ Connaître le type des voies ;
- ✓ Identifier les points critiques

**Identification du Microprojet**

### 2.6. Résultats attendus

- ✓ L'état des voies d'accès de l'Arrondissement est maîtrisé;
- ✓ Les distances réelles entre les différentes localités sont connues;
- ✓ Une base des données sur les travaux à effectuer sur les différents axes est disponible

### 2.7. Politique socio environnemental

### 2.8. Durée d'exécution

Durée d'exécution des travaux 3 mois

Date souhaitée de démarrage : Septembre 2011

### 3 .FICHE D'IDENTIFICATION DU MICRO-PROJET 3

#### 3.1. Résumé du Microprojet

**Date :** Aout 2011

**N° de Référence :**

**Désignation du Microprojet :** Construction du Centre de Santé Intégré (CSI) de Ndobian

**Domaine d'intervention :** Infrastructure collective de service publique (Santé)

**Zone d'intervention :** Ndobian ville, Commune de Ndobian, Département du Nkam, Région du Littoral au Cameroun

**Agent d'exécution :** Commune de Ndobian avec l'entreprise retenue par appel d'offre

**Organisme co-intervenants :** Service Départemental des travaux publics, Service Départemental de la santé publique, Commune de Ndobian

**Comité de gestion**

#### 3.2. Objectifs du Projet

##### 3.2.1. Objectif Global

Le projet vise à faciliter l'accès aux de santé de qualité dans l'espace géographique de la Commune de Ndobian en général et la ville de Ndobian en particulier.

##### 3.2.2. Objectifs Spécifiques

- ✓ Assurer une bonne couverture en soins de santé primaire des populations ;
- ✓ Augmenter le pourcentage de la couverture vaccinale chez les enfants ;
- ✓ Susciter la participation des populations à la gestion de la chose publique ;
- ✓ Améliorer les conditions de vie dans Ndobian et ses environs ;
- ✓ Rendre Ndobian attractif.

#### 3.3. Coût du Microprojet

**Coût total :** 50 000 000 FCFA

**Source de financement:** BIP 2011

#### 3.4. Situation foncière

#### 3.5. Description du Microprojet

**Sur le plan technique :**

Le projet consiste à construire et équiper le Centre de Santé Intégré (CSI) de Ndobian.

**Identification du Microprojet**

#### 3.6. Résultat attendus

- ✓ Une bonne couverture en soins de santé primaire des populations est assurée ;
- ✓ Le pourcentage de la couverture vaccinale chez les enfants est augmentée ;
- ✓ Les conditions de vie dans Ndobian et ses environs sont améliorées ;

#### 3.7. Politique socio environnemental

#### 3.8. Durée d'exécution

Durée d'exécution des travaux : 06 mois

Date souhaité de démarrage : Juin 2011



## 4. FICHE D'IDENTIFICATION DU MICRO-PROJET 4

### 4.1. Résumé du Microprojet

**Date:** Aout 2011

**N° de référence :**

**Désignation du Microprojet :** Electrification de l'espace urbain de Ndobian

**Domaine d'intervention :** Infrastructure collective de service publique (énergie)

**Zone d'intervention :** Ndobian ville, Commune de Ndobian, Département du Nkam, Région du Littoral au Cameroun

**Agent d'exécution :** Commune de Ndobian avec l'entreprise retenue par appel d'offre

**Organismes co-intervenant :** Service Départemental du MINEE, Commune de Ndobian, PNDP

**Comité de gestion :**

### 4.2. Objectifs du projet

#### 4.2.1. Objectif Global

Le projet vise à faciliter l'accès à l'énergie électrique dans l'espace géographique de la Commune de Ndobian en général et l'espace urbain de Ndobian

#### 4.2.2. Objectifs Spécifiques

- ✓ Soutenir la mise en place d'une politique municipale de maîtrise de l'énergie électrique ;
- ✓ Faciliter l'intégration des populations démunies en soutenant les projets de restructuration urbaine durable dans les 06 quartiers

### 4.3. Coût du Microprojet

**Coût total :** 40 000 000 FCFA

**Source de financement:** Mairie de Ndobian, PNDP

### 4.4. Situation foncière

### 4.5. Description du Microprojet

**Sur le plan technique :**

- ✓ Remettre en service les 04 km de ligne déconnectée depuis Mbiam ;
- ✓ Remplacer les poteaux défectueux dans l'espace urbain et les câbles ;
- ✓ Sensibiliser les populations pour les branchements des ménages au réseau

**Identification du Microprojet**

### 4.6. Résultats attendus

- ✓ Une politique municipale de maîtrise de l'énergie électrique est mise en place ;
- ✓ L'intégration des populations démunies est facilité et les projets de restructuration urbaine durable dans les 06 quartiers est soutenue

### 4.7. Politique socio environnemental

### 4.8. Durée d'exécution

Durée d'exécution des travaux : 06 mois

Date souhaitée de démarrage : Juin 2011

## 5. FICHE D'IDENTIFICATION DU MICRO-PROJET 5

### 5.1. Résumé du Microprojet

**Date :** Août 2011

**N° de référence :**

**Désignation du Microprojet :** Etablissement des cartes nationales de handicapés

**Domaine d'intervention :** Infrastructure collective de service publique (Affaires Sociales)

**Zone d'intervention :** Commune de Ndobian, Département du Nkam, Région du Littoral au Cameroun

**Agent d'exécution :** Commune de Ndobian avec l'entreprise retenue par appel d'offre

**Organismes co-intervenants :** Service Départemental des Affaires Sociales, Commune de Ndobian

**Comité de gestion :**

### 5.2. Objectifs du Projet

#### 5.2.1. Objectif Global

Le projet vise à améliorer les conditions de vie des personnes handicapées dans l'espace géographique de la Commune de Ndobian

#### 5.2.2. Objectifs Spécifiques

- ✓ Faciliter l'autonomie des handicapés ;
- ✓ Améliorer l'offre de placement dans les établissements sociaux et médico-sociaux ;
- ✓ Favoriser l'intégration des adultes handicapés dans la cité et le milieu professionnel ;
- ✓ Favoriser une meilleure prise en charge sanitaire des personnes handicapés ;
- ✓ Mener des actions de communication et de sensibilisation

### 5.3. Coût du Microprojet

Coût total : 3 000 000 FCFA

Source de financement : BIP 2011

### 5.4. Situation financière

### 5.5. Description du Micro-Projet

**Sur le plan technique :**

Confectionner 800 cartes nationales des handicapés pour la Commune de Ndobian

**Identification du Microprojet**

### 5.6. Résultats attendus

- ✓ L'autonomie des handicapés est facilitée ;
- ✓ L'offre de placement dans les établissements sociaux et médico-sociaux est améliorée ;
- ✓ L'intégration des handicapés dans la cité et le milieu professionnel est favorisée ;
- ✓ Des actions de communication et de sensibilisation sont menées

### 5.7. Politique socio environnemental

### 5.8. Durée d'exécution

Durée d'exécution des travaux : 06 mois

Date souhaitée de démarrage : Juin 2011

## 6. FICHE D'IDENTIFICATION DU MCRO-PROJET 6

### 6.1. Résumé du Micro-Projet

**Date :** Août 2011

**N° de Référence :**

**Désignation du Microprojet :** Etablissement du fichier des personnes vulnérables

**Domaine d'intervention :** Infrastructure collective de service publique (Affaires Sociales)

**Zone d'intervention :** Commune de Ndobian, Département du Nkam, Région du Littoral au Cameroun

**Agent d'exécution :** Commune de Ndobian avec l'entreprise retenue par appel d'offre

**Organismes co-intervenants :** Service Départemental des Affaires Sociales, Commune de Ndobian

**Comité de gestion :**

### 6.2. Objectifs du Projet

#### 6.2.1. Objectif Global

Le projet vise à identifier toutes les personnes vulnérables dans l'espace géographique de la Commune de Ndobian

#### 6.2.2. Objectifs Spécifiques

### 6.3. Coût du Microprojet

**Coût total :** 1 000 000 FCFA

**Source de financement :** Mairie de Ndobian

### 6.4. Situation foncière

### 6.5. Description du Microprojet

**Sur le plan technique :**

Recenser toutes les personnes handicapées et âgées dans la l'espace géographique du Nord Makombé

**Identification du Microprojet**

### 6.6. Résultats attendus

Une base de données fiable sur les personnes vulnérables vivant dans l'espace géographique de la Commune de Ndobian

### 6.7. Politique socio environnemental

#### 6.7. Durée d'exécution

Durée d'exécution des travaux : 45 jours

Date souhaitée de démarrage : Septembre 2011

## 7. FICHE D'IDENTIFICATION DU MICRO-PROJET 7

### 7.1. Résumé du Microprojet

**Date :** Août 2011

**No de Référence :**

**Désignation du Microprojet :** Aménagement d'une source d'eau potable à Yacklong

**Domaine d'intervention :** Infrastructure collective de service publique (Eau)

**Zone d'intervention :** Village Yacklong, Commune de Ndobian, Département du Nkam, Région du Littoral au Cameroun

**Agent d'exécution :** Commune de Ndobian avec l'entreprise retenue par appel d'offre

**Organismes co-intervenants :** Service Départemental du MINEE, Commune de Ndobian

**Comité de gestion :**

### 7.2. Objectifs du Microprojet

#### 7.2.1. Objectif Global

Le projet vise à faciliter l'accès à l'eau potable des populations de l'espace géographique de la Commune du Nord Makombé en générale et le village Yacklong en particulier

#### 7.2.2. Objectifs Spécifiques

- ✓ Aménager 01 source dans le village Yacklong ;
- ✓ Réduire la recrudescence des maladies hydriques
- ✓ Approvisionner les populations du village Yacklong en eau potable

### 7.3. Coût du Microprojet

Coût total : 4 500 000 FCFA

Source de financement : BIP 2011

### 7.4. Situation foncière

### 7.5. Description du Microprojet

**Sur le plan technique :**

- ✓ Défricher les abords du point d'eau ;
- ✓ Construire un exutoire;
- ✓ Réaliser des travaux annexes au niveau de la source à Yacklong

**Identification du Microprojet**

### 7.6. Résultats attendus

- ✓ Une source est aménagée;
- ✓ Le taux des maladies hydriques est réduit;
- ✓ Les populations du village Yacklong sont approvisionnées en eau potable

### 7.7. Politique socio environnemental

### 7.8. Durée d'exécution

Durée d'exécution des travaux : 02 mois

Date souhaitée de démarrage : Septembre 2011

## 8. FICHE D'IDENTIFICATION DU MICRO-PROJET 8

### 8.1. Résumé du Microprojet

**Date :** Août 2011

**No de Référence :**

**Désignation du Microprojet :** Aménagement d'une source d'eau potable à Ndotto 3

**Domaine d'intervention :** Infrastructure collective de service publique (Eau)

**Zone d'intervention :** Village Ndotto 3, Commune de Ndobian, Département du Nkam, Région du Littoral au Cameroun

**Agent d'exécution :** Commune de Ndobian avec l'entreprise retenue par appel d'offre

**Organismes co-intervenants :** Service Départemental du MINEE, Commune de Ndobian

**Comité de gestion :**

### 8.2. Objectifs du Micro-Projet

#### 8.2.1. Objectif Global

Le projet vise à faciliter l'accès à l'eau potable des populations de l'espace géographique de la Commune du Nord Makombé en générale et le village Ndotto 3 en particulier

#### 8.2.2. Objectifs Spécifiques

- Aménager 01 source dans le village Ndotto 3 ;
- Réduire la recrudescence des maladies hydriques
- Approvisionner les populations du village Ndotto 3 en eau potable

### 8.3. Coût du Microprojet

Coût total : 4 000 000 FCFA

Source de financement : BIP 2011

### 8.4. Situation foncière

### 8.5. Description du Microprojet

**Sur le plan technique :**

- Défricher les abords du point d'eau ;
- Construire un exutoire ;
- Réaliser des travaux annexes au niveau de la source à Ndotto 3

**Identification du Microprojet**

### 8.6. Résultats attendus

- Une source est aménagée ;
- Le taux des maladies hydriques est réduit ;
- Les populations du village Ndotto 3 sont approvisionnées en eau potable

### 8.7. Politique socio environnemental

### 8.8. Durée d'exécution

Durée d'exécution des travaux : 45 jours

Date souhaitée de démarrage : Septembre 2011

## 9. FICHE D'IDENTIFICATION DU MICRO-PROJET 9

### 9.1. Résumé du Microprojet

**Date :** Août 2011

**No de Référence :**

- . **Désignation du Microprojet :** Construction d'un forage à Ndotto 2
- . **Domaine d'intervention :** Infrastructure collective de service publique (Eau)
- . **Zone d'intervention :** Village Ndotto 2, Commune de Ndobian, Département du Nkam, Région du Littoral au Cameroun
- . **Agent d'exécution :** Commune de Ndobian avec l'entreprise retenue par appel d'offre
- . **Organismes co-intervenants :** Service Départemental du MINEE, Commune de Ndobian
- . **Comité de gestion :**

### 9.2. Objectifs du Microprojet

#### 9.2.1. Objectif Global

Le projet vise à faciliter l'accès à l'eau potable des populations de l'espace géographique de la Commune du Nord Makombé en générale et le village Ndotto 2 en particulier

#### 9.2.2. Objectifs Spécifiques

- Construire 01 forage dans le village Ndotto 2 ;
- Réduire la recrudescence des maladies hydriques
- Approvisionner les populations du village Ndotto 2 en eau potable

### 9.3. Coût du Microprojet

Coût total : 10 000 000 FCFA

Source de financement : BIP 2011

### 9.4. Situation foncière

### 9.5. Description du Microprojet

**Sur le plan technique :**

- Construire un forage équipé d'une pompe manuelle
- Réaliser des travaux annexes au niveau du forage à Ndotto 2

**Identification du Microprojet**

### 9.6. Résultats attendus

- Un forage est construit
- Le taux des maladies hydriques est réduit ;
- Les populations du village Ndotto 2 sont approvisionnées en eau potable

### 9.7. Politique socio environnemental

### 9.8. Durée d'exécution

Durée d'exécution des travaux : 03 mois

Date souhaitée de démarrage : Septembre 2011

## 10. FICHE D'IDENTIFICATION DU MICRO-PROJET 10

### 10.1. Résumé du Microprojet

**Date :** Août 2011

**No de Référence :**

- . **Désignation du Microprojet :** Construction d'un forage à Tongo
- . **Domaine d'intervention :** Infrastructure collective de service publique (Eau)
- . **Zone d'intervention :** Village Tongo, Commune de Ndobian, Département du Nkam, Région du Littoral au Cameroun
- . **Agent d'exécution :** Commune de Ndobian avec l'entreprise retenue par appel d'offre
- . **Organismes co-intervenants :** Service Départemental du MINEE, Commune de Ndobian
- . **Comité de gestion :**

### 10.2. Objectifs du Microprojet

#### 10.2.1. Objectif Global

Le projet vise à faciliter l'accès à l'eau potable des populations de l'espace géographique de la Commune du Nord Makombé en générale et le village Tongo en particulier

#### 10.2.2. Objectifs Spécifiques

- Construire 01 forage dans le village Tongo ;
- Réduire la recrudescence des maladies hydriques
- Approvisionner les populations du village Tongo en eau potable

### 10.3. Coût du Microprojet

Coût total : 10 000 000 FCFA

Source de financement : BIP 2011

### 10.4. Situation foncière

### 10.5. Description du Micro-Projet

**Sur le plan technique :**

- Construire un forage équipé d'une pompe manuelle
- Réaliser des travaux annexes au niveau du forage à Tongo

**Identification du Microprojet**

### 10.6. Résultats attendus

- Un forage est construit
- Le taux des maladies hydriques est réduit ;
- Les populations du village Tongo sont approvisionnées en eau potable

### 10.7. Politique socio environnemental

### 10.8. Durée d'exécution

Durée d'exécution des travaux : 03 mois

Date souhaitée de démarrage : Septembre 2011

## 11. FICHE D'IDENTIFICATION DU MICRO-PROJET 11

### 11.1. Résumé du Microprojet

**Date :** Août 2011

**No de Référence :**

- . **Désignation du Microprojet :** Réhabilitation du château d'eau de Ndobian
- . **Domaine d'intervention :** Infrastructure collective de service publique (Eau)
- . **Zone d'intervention :** Ndobian ville, Commune de Ndobian, Département du Nkam, Région du Littoral au Cameroun
- . **Agent d'exécution :** Commune de Ndobian avec l'entreprise retenue par appel d'offre
- . **Organismes co-intervenants :** Service Départemental du MINEE, Service Départemental des travaux publics, Commune de Ndobian
- . **Comité de gestion :**

### 11.2. Objectifs du Microprojet

#### 11.2.1. Objectif Global

Le projet vise à faciliter l'accès à l'eau potable des populations de l'espace géographique de la Commune du Nord Makombé en générale et la ville Ndobian en particulier

#### 11.2.2. Objectifs Spécifiques

- Réhabiliter château d'eau de Ndobian
- Réduire la recrudescence des maladies hydriques
- Approvisionner les populations de la ville de Ndobian en eau potable

### 11.3. Coût du Microprojet

Coût total : 15 000 000 FCFA

Source de financement : Mairie Ndobian, PNDP

### 11.4. Situation foncière

### 11.5. Description du Microprojet

**Sur le plan technique :**

- Réfectionner les bornes fontaines défectueuses ;
- Implanter le cas échéant d'autres bornes fontaines
- Mettre en service le château d'eau de l'espace urbain
- Former des utilisateurs locaux pour la continuité du service au départ du prestataire

**Identification du Microprojet**

### 11.6. Résultats attendus

- Le château d'eau est réhabilité
- Le taux des maladies hydriques est réduit ;
- Les populations de la ville de Ndobian sont approvisionnées en eau potable

### 11.7. Politique socio environnemental

### 11.8. Durée d'exécution

Durée d'exécution des travaux : 03 mois

Date souhaitée de démarrage : Septembre 2011



## 12. FICHE D'IDENTIFICATION DU MICRO-PROJET 12

### 12.1. Résumé du Microprojet

**Date :** Août 2011

**No de Référence :**

- . **Désignation du Microprojet :** Réhabilitation du réseau électrique dans l'espace urbain de Ndobian
- . **Domaine d'intervention :** Infrastructure collective de service publique (Electricité)
- . **Zone d'intervention :** Ndobian ville, Commune de Ndobian, Département du Nkam, Région du Littoral au Cameroun
- . **Agent d'exécution :** Commune de Ndobian avec l'entreprise retenue par appel d'offre
- . **Organismes co-intervenants :** Service Départemental du MINEE, Service Départemental des travaux publics, Commune de Ndobian
- . **Comité de gestion :**

### 12.2. Objectifs du Microprojet

#### 12.2.1. Objectif Global

Le projet vise à faciliter l'accès à l'énergie électrique des populations dans l'espace urbain de Ndobian

#### 12.2.2. Objectifs Spécifiques

- Soutenir la mise en place d'une politique municipale de maîtrise de l'énergie électrique
- Approvisionner les populations de la ville de Ndobian en en énergie électrique

### 12.3. Coût du Microprojet

Coût total : 85 000 000 F cfa

Source de financement : Mairie de Ndobian, PNDP

### 12.4. Situation foncière

### 12.5. Description du Microprojet

**Sur le plan technique :**

- Remplacer les poteaux et les câbles électriques défectueux ;
- Sensibiliser les populations pour les branchements des ménages au réseau

**Identification du Microprojet**

### 12.6. Résultats attendus

- Les populations de la ville de Ndobian sont approvisionnées en énergie électrique

### 12.7. Politique socio environnemental

### 12.8. Durée d'exécution

Durée d'exécution des travaux : 03 mois

Date souhaitée de démarrage : Juin 2011

## 13. FICHE D'IDENTIFICATION DU MICRO-PROJET 13

### 13.1. Résumé du Microprojet

**Date :** Août 2011

**No de Référence :**

- . **Désignation du Microprojet :** Construction de 02 salles de classe au CES de Bangopé
- . **Domaine d'intervention :** Infrastructure collective de service publique (Enseignement secondaire)
- . **Zone d'intervention :** Village Bangopé, Commune de Ndobian, Département du Nkam, Région du Littoral au Cameroun
- . **Agent d'exécution :** Commune de Ndobian avec l'entreprise retenue par appel d'offre
- . **Organismes co-intervenants :** Service d'Arrondissement du MINESEC, Service Départemental des travaux publics, Commune de Ndobian
- . **Comité de gestion :**

### 13.2. Objectifs du Microprojet

#### 13.2.1. Objectif Global

Le projet vise à faciliter l'accès à un enseignement secondaire de qualité dans l'Arrondissement de du Nord Makombé en général et le village Bangopé en particulier

#### 13.2.2. Objectifs Spécifiques

- Construire 02 salles de classe en matériaux définitifs au CES de Bangopé
- Réduire le taux de fréquentation des établissements hors du village

### 13.3. Coût du Microprojet

Coût total : 18 000 000 FCFA

Source de financement : BIP 2011

### 13.4. Situation foncière

### 13.5. Description du Microprojet

#### Sur le plan technique

- Construction des salles ;
- Contrôle et surveillance des travaux

#### Identification du Microprojet

### 13.6. Résultats attendus

- Deux salles de classe sont construites en matériaux définitifs
- Le taux de fréquentation des établissements hors village est réduit et le taux de réussite est amélioré

### 13.7. Politique socio environnemental

### 13.8. Durée d'exécution

Durée d'exécution des travaux : 03 mois

Date souhaitée de démarrage : Juin 2011

## 14. FICHE D'IDENTIFICATION DU MICRO-PROJET 14

### 14.1. Résumé du Microprojet

**Date :** Août 2011

**No de Référence :**

- . **Désignation du Microprojet :** Construction de 02 salles de classe au CES de Mbiam
- . **Domaine d'intervention :** Infrastructure collective de service publique (Enseignement secondaire)
- . **Zone d'intervention :** Village Mbiam, Commune de Ndobian, Département du Nkam, Région du Littoral au Cameroun
- . **Agent d'exécution :** Commune de Ndobian avec l'entreprise retenue par appel d'offre
- . **Organismes co-intervenants :** Service d'Arrondissement du MINESEC, Service Départemental des travaux publics, Commune de Ndobian
- . **Comité de gestion :**

### 14.2. Objectifs du Microprojet

#### 14.2.1. Objectif Global

Le projet vise à faciliter l'accès à un enseignement secondaire de qualité dans l'Arrondissement de du Nord Makombé en général et le village Mbiam en particulier

#### 14.2.2. Objectifs Spécifiques

- Construire 02 salles de classe en matériaux définitifs au CES de Mbiam
- Réduire le taux de fréquentation des établissements hors du village

### 14.3. Coût du Microprojet

Coût total : 18 000 000 FCFA

Source de financement : BIP 2011

### 14.4. Situation foncière

### 14.5. Description du Microprojet

**Sur le plan technique :**

- Construction des salles de classe ;
- Contrôle et surveillance des travaux

**Identification du Microprojet**

### 14.6. Résultats attendus

- Deux salles de classe sont construites en matériaux définitifs
- Le taux de fréquentation des établissements hors village est réduit et le taux de réussite est amélioré

### 14.7. Politique socio environnemental

### 14.8. Durée d'exécution

Durée d'exécution des travaux : 03 mois

Date souhaitée de démarrage : Juin 2011

## 15. FICHE D'IDENTIFICATION DU MICRO-PROJET 15

### 15.1. Résumé du Microprojet

**Date :** Août 2011

**No de Référence :**

- . **Désignation du Microprojet :** Construction d'un bloc latrine au CES de Bangopé
- . **Domaine d'intervention :** Infrastructure collective de service publique (Enseignement secondaire)
- . **Zone d'intervention :** Village Bangopé, Commune de Ndobian, Département du Nkam, Région du Littoral au Cameroun
- . **Agent d'exécution :** Commune de Ndobian avec l'entreprise retenue par appel d'offre
- . **Organismes co-intervenants :** Service d'Arrondissement du MINESEC, Service Départemental des travaux publics, Commune de Ndobian
- . **Comité de gestion :**

### 15.2. Objectifs du Microprojet

#### 15.2.1. Objectif Global

Le projet vise à faciliter l'accès à un enseignement secondaire de qualité dans l'Arrondissement de du Nord Makombé en général et le village Bangopé en particulier

#### 15.2.2. Objectifs Spécifiques

- Construire 01 bloc latrine au CES de Bangopé
- Réduire le taux de recrudescence des maladies

### 15.3. Coût du Microprojet

Coût total : 4 500 000 FCFA

Source de financement : BIP 2011

### 15.4. Situation foncière

### 15.5. Description du Microprojet

**Sur le plan technique :**

- Construction des latrines ;
- Contrôle et surveillance des travaux

**Identification du Microprojet**

### 15.6. Résultats attendus

- Un bloc latrine est construit en matériaux définitifs
- Réduction du taux de maladie due aux mauvaises conditions d'hygiènes

### 15.7. Politique socio environnemental

### 15.8. Durée d'exécution

Durée d'exécution des travaux : 45 jours

Date souhaitée de démarrage : Juillet 2011

## 16. FICHE D'IDENTIFICATION DU MICRO-PROJET 16

### 16.1. Résumé du Microprojet

**Date :** Août 2011

**No de Référence :**

- . **Désignation du Microprojet :** Construction de 02 salles de classe à l'EP de Yacklong
- . **Domaine d'intervention :** Infrastructure collective de service publique (Education de base)
- . **Zone d'intervention :** Village Yacklong, Commune de Ndobian, Département du Nkam, Région du Littoral au Cameroun
- . **Agent d'exécution :** Commune de Ndobian avec l'entreprise retenue par appel d'offre
- . **Organismes co-intervenants :** Service d'Arrondissement du MINEDUB, Service Départemental des travaux publics, Commune de Ndobian
- . **Comité de gestion :**

### 16.2. Objectifs du Microprojet

#### 16.2.1. Objectif Global

Le projet vise à faciliter l'accès à une éducation de base de qualité dans l'Arrondissement de du Nord Makombé en général et le village Yacklong en particulier

#### 16.2.2. Objectifs Spécifiques

- Construire 02 salles de classe en matériaux définitifs à l'EP de Yacklong
- Réduire le taux de fréquentation des établissements hors du village

### 16.3. Coût du Microprojet

Coût total : 16 000 000 FCFA

Source de financement : BIP 2011

### 16.4. Situation foncière

### 16.5. Description du Microprojet

**Sur le plan technique :**

- Construction des salles de classe ;
- Contrôle et surveillance des travaux

**Identification du Microprojet**

### 16.6. Résultats attendus

- Deux nouvelles salles de classe sont construites en matériaux définitifs
- Le taux de fréquentation des établissements hors village est réduit et le taux de réussite est amélioré

### 16.7. Politique socio environnemental

### 16.8. Durée d'exécution

Durée d'exécution des travaux : 03 mois

Date souhaitée de démarrage : Juin 2011

## 17. FICHE D'IDENTIFICATION DU MICRO-PROJET 17

### 17.1. Résumé du Microprojet

**Date :** Août 2011

**No de Référence :**

- . **Désignation du Microprojet :** Construction de 02 salles de classe à l'EP de Ndokollo
- . **Domaine d'intervention :** Infrastructure collective de service publique (Education de base)
- . **Zone d'intervention :** Village Ndokollo, Commune de Ndobian, Département du Nkam, Région du Littoral au Cameroun
- . **Agent d'exécution :** Commune de Ndobian avec l'entreprise retenue par appel d'offre
- . **Organismes co-intervenants :** Service d'Arrondissement du MINEDUB, Service Départemental des travaux publics, Commune de Ndobian
- . **Comité de gestion :**

### 17.2. Objectifs du Microprojet

#### 17.2.1. Objectif Global

Le projet vise à faciliter l'accès à une éducation de base de qualité dans l'Arrondissement de du Nord Makombé en général et le village Ndokollo en particulier

#### 17.2.2. Objectifs Spécifiques

- Construire 02 salles de classe en matériaux définitifs à l'EP de Ndokollo
- Réduire le taux de fréquentation des établissements hors du village

### 17.3. Coût du Microprojet

Coût total : 16 000 000 FCFA

Source de financement : BIP 2011

### 17.4. Situation foncière

### 17.5. Description du Microprojet

**Sur le plan technique :**

- Construction des salles de classe ;
- Contrôle et surveillance des travaux

**Identification du Microprojet**

### 17.6. Résultats attendus

- Deux salles de classe sont construites en matériaux définitifs
- Le taux de fréquentation des établissements hors village est réduit et le taux de réussite est amélioré

### 17.7. Politique socio environnemental

### 17.8. Durée d'exécution

Durée d'exécution des travaux : 03 mois

Date souhaitée de démarrage : Juin 2011

## 18. FICHE D'IDENTIFICATION DU MICRO-PROJET 18

### 18.1. Résumé du Microprojet

**Date :** Août 2011

**No de Référence :**

- . **Désignation du Microprojet :** Réhabilitation de l'EP de Ndobian
- . **Domaine d'intervention :** Infrastructure collective de service publique (Education de base)
- . **Zone d'intervention :** Ndobian ville, Commune de Ndobian, Département du Nkam, Région du Littoral au Cameroun
- . **Agent d'exécution :** Commune de Ndobian avec l'entreprise retenue par appel d'offre
- . **Organismes co-intervenants :** Service d'Arrondissement du MINEDUB, Service Départemental des travaux publics, Commune de Ndobian
- . **Comité de gestion :**

### 18.2. Objectifs du Microprojet

#### 18.2.1. Objectif Global

Le projet vise à faciliter l'accès à une éducation de base de qualité dans l'Arrondissement de du Nord Makombé en général et la ville de Ndobian en particulier

#### 18.2.2. Objectifs Spécifiques

- Réhabiliter 02 bâtiments à l'EP de Ndobian
- Réduire le taux de réussite des élèves

### 18.3. Coût du Microprojet

Coût total : 5 000 000 FCFA

Source de financement : BIP 2011

### 18.4. Situation foncière

### 18.5. Description du Microprojet

#### Sur le plan technique

- Réfection des bâtiments ;
- Contrôle et surveillance des travaux

#### Identification du Microprojet

### 18.6. Résultats attendus

- Deux bâtiments sont réfectionnés
- Le taux de réussite des élèves est amélioré

### 18.7. Politique socio environnemental

### 18.8. Durée d'exécution

Durée d'exécution des travaux : 03 mois

Date souhaitée de démarrage : Juin 2011

## 19. FICHE D'IDENTIFICATION DU MICRO-PROJET 19

### 19.1. Résumé du Microprojet

**Date :** Août 2011

**No de Référence :**

- . **Désignation du Microprojet :** Construction d'un bloc latrine à l'EP de Moya
- . **Domaine d'intervention :** Infrastructure collective de service publique (Enseignement secondaire)
- . **Zone d'intervention :** Village Moya, Commune de Ndobian, Département du Nkam, Région du Littoral au Cameroun
- . **Agent d'exécution :** Commune de Ndobian avec l'entreprise retenue par appel d'offre
- . **Organismes co-intervenants :** Service d'Arrondissement du MINEDUB, Service Départemental des travaux publics, Commune de Ndobian
- . **Comité de gestion :**

### 19.2. Objectifs du Microprojet

#### 19.2.1. Objectif Global

Le projet vise à faciliter l'accès à un enseignement secondaire de qualité dans l'Arrondissement de du Nord Makombé en général et le village Moya en particulier

#### 19.2.2. Objectifs Spécifiques

- Construire 01 bloc latrine à l'EP de Moya
- Réduire le taux de recrudescence des maladies

### 19.3. Coût du Microprojet

Coût total : 3 500 000 FCFA

Source de financement : BIP 2011

### 19.4. Situation foncière

### 19.5. Description du Microprojet

**Sur le plan technique :**

- Construction du bloc latrine ;
- Contrôle et surveillance des travaux

**Identification du Microprojet**

### 19.6. Résultats attendus

- Un bloc latrine est construit en matériaux définitifs
- Réduction du taux de maladie due aux mauvaises conditions d'hygiènes

### 19.7. Politique socio environnemental

### 19.8. Durée d'exécution

Durée d'exécution des travaux : 45 jours

Date souhaitée de démarrage : Juillet 2011



## 20. FICHE D'IDENTIFICATION DU MICRO-PROJET 20

### 20.1. Résumé du Microprojet

**Date :** Août 2011

**No de Référence :**

- . **Désignation du Microprojet :** Doter l'EP de Ndokollo de tables bancs
- . **Domaine d'intervention :** Infrastructure collective de service publique (Enseignement secondaire)
- . **Zone d'intervention :** Village Ndokollo, Commune de Ndobian, Département du Nkam, Région du Littoral au Cameroun
- . **Agent d'exécution :** Commune de Ndobian avec l'entreprise retenue par appel d'offre
- . **Organismes co-intervenants :** Service d'Arrondissement du MINEDUB, Commune de Ndobian
- . **Comité de gestion :**

### 20.2. Objectifs du Microprojet

#### 20.2.1. Objectif Global

Le projet vise à faciliter l'accès à une éducation de base de qualité dans l'Arrondissement de du Nord Makombé en général et le village Ndokollo en particulier

#### 20.2.2. Objectifs Spécifiques

-Doter l'EP de Ndokollo de 100 tables bancs

### 20.3. Coût du Microprojet

Coût total : 1 800 000 FCFA

Source de financement : BIP 2011

### 20.4. Situation foncière

### 20.5. Description du Microprojet

**Sur le plan technique**

**Identification du Microprojet**

### 20.6. Résultats attendus

- 100 tables bancs sont disponibles
- 02 sont assis par tables bancs
- Le taux de réussite des élèves est amélioré

### 20.7. Politique socio environnemental

### 20.8. Durée d'exécution

Durée d'exécution des travaux : 45 jours

Date souhaitée de démarrage : Juillet 2011

## 21. FICHE D'IDENTIFICATION DU MICRO-PROJET 21

### 21.1. Résumé du Microprojet

**Date :** Août 2011

**No de Référence :**

- . **Désignation du Microprojet :** Fourniture de 100 tables à l'EP de Yacklong
- . **Domaine d'intervention :** Infrastructure collective de service publique (Enseignement secondaire)
- . **Zone d'intervention :** Village Yacklong, Commune de Ndobian, Département du Nkam, Région du Littoral au Cameroun
- . **Agent d'exécution :** Commune de Ndobian avec l'entreprise retenue par appel d'offre
- . **Organismes co-intervenants :** Service d'Arrondissement du MINEDUB, Commune de Ndobian
- . **Comité de gestion :**

### 21.2. Objectifs du Microprojet

#### 21.2.1. Objectif Global

Le projet vise à faciliter l'accès à une éducation de base de qualité dans l'Arrondissement de du Nord Makombé en général et le village Yacklong en particulier

#### 21.2.2. Objectifs Spécifiques

-Doter l'EP de Yacklong de 100 tables bancs

### 21.3. Coût du Microprojet

Coût total : 1 800 000 FCFA

Source de financement : BIP 2011

### 21.4. Situation foncière

### 21.5. Description du Microprojet

**Sur le plan technique**

**Identification du Microprojet**

### 21.6. Résultats attendus

- 100 tables bancs sont disponibles
- 02 sont assis par tables bancs
- Le taux de réussite des élèves est amélioré

21.7. Politique socio environnemental

21.8. Durée d'exécution

Durée d'exécution des travaux : 45 jours

Date souhaitée de démarrage : Juillet 2011

## 22. FICHE D'IDENTIFICATION DU MICRO-PROJET 22

### 22.1. Résumé du Microprojet

**Date :** Août 2011

**No de Référence :**

- . **Désignation du Microprojet :** Equipement d'un bureau du maître de l'EP de Ndokollo
- . **Domaine d'intervention :** Infrastructure collective de service publique (Enseignement secondaire)
- . **Zone d'intervention :** Village Ndokollo, Commune de Ndobian, Département du Nkam, Région du Littoral au Cameroun
- . **Agent d'exécution :** Commune de Ndobian avec l'entreprise retenue par appel d'offre
- . **Organismes co-intervenants :** Service d'Arrondissement du MINEDUB, Commune de Ndobian
- . **Comité de gestion :**

### 22.2. Objectifs du Microprojet

#### 22.2.1. Objectif Global

Le projet vise à faciliter l'accès à une éducation de base de qualité dans l'Arrondissement de du Nord Makombé en général et le village Ndokollo en particulier

#### 22.2.2. Objectifs Spécifiques

-Equiper 01 bureau du maître de l'EP de Ndokollo

### 22.3. Coût du Micro-Projet

Coût total : 250 000 FCFA

Source de financement : BIP 2011

### 22.4. Situation foncière

### 22.5. Description du Microprojet

**Sur le plan technique**

**Identification du Microprojet**

### 22.6. Résultats attendus

- 01 bureau de maître est équipé
- Les enseignements sont mieux dispensés
- Le taux de réussite des élèves est amélioré

### 22.7. Politique socio environnemental

### 22.8. Durée d'exécution

Durée d'exécution des travaux : 30 jours

Date souhaitée de démarrage : Juillet 2011

## 23. FICHE D'IDENTIFICATION DU MICRO-PROJET 23

### 23.1. Résumé du Microprojet

**Date :** Août 2011

**No de Référence :**

- . **Désignation du Microprojet :** Equipement d'un bureau du maître de l'EP de Yacklong
- . **Domaine d'intervention :** Infrastructure collective de service publique (Enseignement secondaire)
- . **Zone d'intervention :** Village Yacklong, Commune de Ndobian, Département du Nkam, Région du Littoral au Cameroun
- . **Agent d'exécution :** Commune de Ndobian avec l'entreprise retenue par appel d'offre
- . **Organismes co-intervenants :** Service d'Arrondissement du MINEDUB, Commune de Ndobian
- . **Comité de gestion :**

### 23.2. Objectifs du Microprojet

#### 23.2.1. Objectif Global

Le projet vise à faciliter l'accès à une éducation de base de qualité dans l'Arrondissement de du Nord Makombé en général et le village Yacklong en particulier

#### 23.2.2. Objectifs Spécifiques

-Equiper 01 bureau du maître de l'EP de Yacklong

### 23.3. Coût du Microprojet

Coût total : 250 000 FCFA

Source de financement : BIP 2011

### 23.4. Situation foncière

### 23.5. Description du Microprojet

**Sur le plan technique**

**Identification du Microprojet**

### 23.6. Résultats attendus

- 01 bureau de maître est équipé
- Les enseignements sont mieux dispensés
- Le taux de réussite des élèves est amélioré

### 23.7. Politique socio environnemental

### 23.8. Durée d'exécution

Durée d'exécution des travaux : 30 jours

Date souhaitée de démarrage : Juillet 2011

## 24 .FICHE D'IDENTIFICATION DU MICRO-PROJET 24

### 24.1. Résumé du Micro-Projet

**Date :** Aout 2011

**No de Référence :**

- . **Désignation du Microprojet :** Construction du poste forestier et chasse de Ndobian
- . **Domaine d'intervention :** Infrastructure collective de service publique (Forêt et Faune)
- . **Zone d'intervention :** Ndobian ville, Commune de Ndobian, Département du Nkam, Région du Littoral au Cameroun

.**Agent d'exécution :** Commune de Ndobian avec l'entreprise retenue par appel d'offre

. **Organisme co-intervenants :** Service Départemental des forêts faunes et protection de la nature, Service Départemental des travaux publics, Commune de Ndobian

. **Comité de gestion**

### 24.2. Objectifs du Projet

#### 24.2.1. Objectif Global

Le projet vise à assurer la protection, la conservation de l'espace forestier de l'Arrondissement du Nord Makombé

#### 24.2.2. Objectifs Spécifiques

- Réduire le déboisement des forêts galerie et savane
- Empêcher la chasse non contrôlé.

### 24.3. Coût du Microprojet

Coût total : 40 000 000 FCFA

Source de financement de la communauté : BIP 2011

### 24.4. Situation foncière

### 24.5. Description du Microprojet

**Sur le plan technique :**

- Le projet consiste à construire et équiper le poste forestier et chasse de Ndobian
- Contrôle et surveillance des travaux

**Identification du Micro-projet**

### 24.6. Résultat attendus

- Déboisement et chasse contrôlés

### 24.7. Politique socio environnemental

### 24.8. Durée d'exécution

Durée d'exécution des travaux : 06 mois

Date souhaité de démarrage : Juin 2011

## 25 .FICHE D'IDENTIFICATION DU MICRO-PROJET 25

### 25.1. Résumé du Microprojet

**Date :** Aout 2011

**No de Référence :**

- . **Désignation du Microprojet :** Transfert en capital au GIC Agropastoral pour le Progrès des Eleveurs du Nord Makombé pour la province du Littoral et de l'Ouest (GIC GOUHE)
- . **Domaine d'intervention :** Infrastructure collective de service publique (Agriculture)
- . **Zone d'intervention :** Ndobian, Commune de Ndobian, Département du Nkam, Région du Littoral au Cameroun
- . **Agent d'exécution :** Commune de Ndobian avec l'entreprise retenue par appel d'offre
- . **Organisme co-intervenants :** Service Départemental de l'Agriculture et du Développement Rural, Commune de Ndobian
- . **Comité de gestion**

### 25.2. Objectifs du Projet

#### 25.2.1. Objectif Global

Le projet vise à une augmentation les rendements agricoles chez les producteurs de l'espace géographique de la commune de Ndobian

#### 25.2.2. Objectifs Spécifiques

- Augmenter la production ;
- Améliorer les conditions de vie des producteurs

#### 25.2.3. Coût du Microprojet

Coût total : 1 000 000 FCFA

Source de financement de la communauté : BIP 2011

### 25.4. Situation foncière

### 25.5. Description du Microprojet

**Sur le plan technique :**

**Identification du Microprojet**

### 25.6. Résultat attendus

- La production est augmentée ;
- Les conditions de vie des producteurs sont améliorées

### 25.7. Politique socio environnemental

### 25.8. Durée d'exécution

Durée d'exécution des travaux : 30 jours

Date souhaité de démarrage : Septembre 2011

## 26 .FICHE D'IDENTIFICATION DU MICRO-PROJET 26

### 26.1. Résumé du Microprojet

**Date :** Aout 2011

**No de Référence :**

- . **Désignation du Microprojet :** Transfert en capital au GIC DIHEP pour l'Elevage Moderne Porcin du Littoral
- . **Domaine d'intervention :** Infrastructure collective de service publique (Agriculture)
- . **Zone d'intervention :** Ndobian, Commune de Ndobian, Département du Nkam, Région du Littoral au Cameroun
- .**Agent d'exécution :** Commune de Ndobian avec l'entreprise retenue par appel d'offre
- . **Organisme co-intervenants :** Service Départemental de l'Agriculture et du Développement Rural, Commune de Ndobian
- . **Comité de gestion**

### 25.2. Objectifs du Projet

#### 25.2.1. Objectif Global

Le projet vise à une augmentation les rendements agricoles chez les producteurs de l'espace géographique de la commune de Ndobian

#### 25.2.2. Objectifs Spécifiques

- Augmenter la production ;
- Améliorer les conditions de vie des producteurs

#### 25.2.3. Coût du Microprojet

Coût total : 1 000 000 FCFA

Source de financement de la communauté : BIP 2011

### 25.4. Situation foncière

### 25.5. Description du Microprojet

**Sur le plan technique :**

**Identification du Microprojet**

### 25.6. Résultat attendus

- La production est augmentée ;
- Les conditions de vie des producteurs sont améliorées

### 25.7. Politique socio environnemental

### 25.8. Durée d'exécution

Durée d'exécution des travaux : 30 jours

Date souhaité de démarrage : Septembre 2011

## ORGANIGRAMME DE LA COMMUNE DE NDOBIAN

