

REPUBLIQUE DU CAMEROUN

PAIX-TRAVAIL- PATRIE



MINISTERE DE L'ADMINISTRATION
TERRITORIALE ET DE LA
DECENTRALISATION

REGION DU LITTORAL

DEPARTEMENT DU MOUNGO

COMMUNE DE MBANGA



REPUBLIC OF CAMEROON

PEACE -WORK - FATHERLAND

MINISTRY OF TERRITORIAL
ADMINISTRATION
AND DECENTRALISATION

LITTORAL REGION

MOUNGO DIVISION

MBANGA'S COUNCIL

PLAN COMMUNAL DE DEVELOPPEMENT DE MBANGA




Réalisé avec :

**l'appui financier du
Programme National de
Développement
Participatif (PNDP)/Littoral**



**l'appui technique du GIC pour la
Promotion du Développement
Participatif (GIC-PDP)**



MAI 2012

Visa du Délégué Départemental du MINEPAT

Signature du Préfet du Département du MOUNGO

SOMMAIRE

Résumé du PCD	6
Liste des abréviations.....	8
Liste des tableaux	10
Liste des cartes	10
Liste des annexes	11
1. INTRODUCTION.....	12
1.1. Contexte et justification	12
1.2. Objectifs du PCD.....	12
1.3. Structure du document	13
2. METHODOLOGIE	14
2.1. Préparation de l'ensemble du processus.....	14
2.1.1. Mise en place du Comité de Pilotage.....	14
2.1.2. Prise de contact.....	14
2.1.3. Information et sensibilisation des autorités traditionnelles et administratives	14
2.1.4. Préparation pédagogique	15
2.1.5. Atelier de lancement.....	15
2.2. Collecte des informations et traitement.....	15
2.2.1. Au niveau de l'Institution communale et de l'espace urbain	15
2.2.2. Au niveau des villages.....	16
2.2.2.1. Identification des problèmes et potentialités par secteur.....	16
2.2.2.2. Analyse des problèmes par secteur et recherche des solutions.....	16
2.3. Consolidation des données du diagnostic et cartographie	17
2.4. Atelier de planification, de mobilisation des ressources et de programmation.....	17
2.4.1. Préparation et tenue de l'atelier de planification	17
2.4.2. Restitution des données consolidées du diagnostic.....	18
2.4.3. Mobilisation des ressources	18
2.4.4. Planification.....	18
2.4.5. Programmation.....	18
2.5. Mise en place du mécanisme de suivi évaluation participatif	19
3. PRESENTATION SOMMAIRE DE LA COMMUNE	20
3.1. Localisation de la commune	20
3.2. Milieu biophysique.....	22
3.2.1. Le climat.....	22
3.2.2. Le relief	22
3.2.3. Les sols.....	22
3.2.4. La végétation.....	22
3.2.5. L'hydrographie.....	23
3.3. Milieu humain	25

3.3.1. Quelques repères historiques de la Commune	25
3.3.2. Ethnies	25
3.3.3. Religions	25
3.3.4. Principales activités économiques	25
3.3.4.1. Le secteur primaire	25
3.3.4.2. Le secteur secondaire	25
3.3.4.3. Le secteur tertiaire	25
3.4. Principales infrastructures par secteur	26
3.4.1. Ecoles	26
3.4.2. Santé	27
3.4.3. Eau et Energie	27
3.4.4. Télécommunications	27
3.4.5. Les routes et pistes rurales	27
3.4.6. Le sport et les loisirs	27
3.5. Principales potentialités et ressources de la Commune ;	28
4. SYNTHESE DES RESULTATS DU DIAGNOSTIC	30
4.1. Synthèse du DIC	30
4.1.1. Gestion des ressources de la commune	30
4.1.2. Axes de renforcement de la commune.	30
4.2. Principaux problèmes et besoins identifiés et consolidés par secteur	32
5. PLANIFICATION STRATEGIQUE	46
5.1. Vision et objectifs du PCD	46
5.1.1 Vision du PCD	46
5.1..2. Objectifs du PCD	46
5. 2. Cadre logique par secteur	47
5.3. Coût estimatif du PCD	81
5.4. Esquisse du Plan d'utilisation et de gestion des terres de l'espace communal	83
6. PROGRAMMATION	84
6.1. Cadre de Dépenses à Moyen Terme (CDMT) des projets prioritaires	84
6.2. Cadre sommaire de gestion environnementale du CDMT	107
6.2.1. Principaux impacts socio-environnementaux potentiels (principaux impacts positifs, impacts négatifs)	107
6.2.2. Mesures d'optimisation ou d'atténuation envisageables	108
6.2.3. Plan sommaire de gestion de l'environnement	110
6.3. Plan d'investissement annuel (PIA)	111
6.3.1. Ressources mobilisables et échéances	111
6.3.2. Plan d'Investissement Annuel 2012	112
6.3.3. Plan opérationnel en faveur des populations vulnérables	114
6.3.4. Plan de Passation des marchés du PIA	115

7. MECANISME DE SUIVI-EVALUATION.....	116
7.1. Composition et attributions du comité de suivi-évaluation du PCD.....	116
7.2. Indicateurs de suivi et d'évaluation (par rapport au PIA).....	117
7.3. Dispositif, outils et fréquence du reporting.....	117
7.4. Mécanisme de préparation du PIA et de révision du PCD.....	118
8. PLAN DE COMMUNICATION SUR LA MISE EN ŒUVRE DU PCD.....	119
BIBLIOGRAPHIE.....	120
ANNEXES.....	121

Résumé du PCD

Dans le cadre de la mise en œuvre du Programme National de Développement Participatif (PNDP), la Commune de Mbanga a sollicité l'accompagnement de l'Organisme d'Appui Local GIC-PDP, en vue de l'élaboration de son Plan Communal de Développement (PCD). L'objectif de cette mission était de permettre à la Commune de disposer d'un outil d'impulsion, d'orientation et de soutien aux actions concertées de développement économique, social, culturel et sportif de son territoire.

L'approche méthodologique s'est structurée en cinq phases successives allant de la préparation du processus à la mise en place du mécanisme de suivi-évaluation participatif, en passant par la collecte des informations, la consolidation des données des diagnostics et la tenue de l'atelier de planification. Cette méthodologie a été mise en œuvre avec la participation effective de toutes les parties prenantes, à travers des observations directes, des travaux de groupes, des séances plénières et des interviews semi-structurées.

Les résultats des diagnostics participatifs conduits tant au niveau de l'institution communale, de l'espace urbain communal que dans les villages révèlent que la Commune de Mbanga dispose de potentialités dans ses ressources naturelles. Seulement, elle reste insuffisamment équipée en infrastructures socio-économiques. Les problèmes que rencontre la Commune sont de divers ordres dont les plus importants sont :

- Difficulté d'accès aux services sociaux de base
- Faible production agropastorale
- Déforestation
- Faible impact des activités de l'institution communale
- Faible ou mauvaise valorisation des potentialités locales

L'analyse de ces problèmes a permis d'identifier les causes pertinentes et les axes stratégiques sur lesquels la Commune veut et peut agir pendant les cinq prochaines années. Il se dégage de ce texte que la vision de développement de la Commune est axée sur cinq (05) centres d'intérêt à savoir (i) l'amélioration du cadre de vie des populations, (ii) l'amélioration des revenus des populations, (iii) l'amélioration du cadre social, (iv) la conservation des ressources naturelles et (v) l'amélioration des performances de l'institution communale. Des actions stratégiques ont été identifiées, planifiées et budgétisées pour lever ces contraintes.

Un Plan d'Investissement Annuel pour l'année 2012 a été élaboré. Il compte 19 projets pour un coût estimatif de 216 995 000 FCFA. Ce financement est réparti entre plusieurs bailleurs au rang desquels on compte la Commune 101 375 000 FCFA, l'allocation du PNDP 73 125 000 FCFA, et le BIP 42 495 000 FCFA.

Pour ce qui est des années 2013, 2014 et 2015, les ateliers de planification ont permis d'obtenir un cadre de dépenses à moyen terme comptant 215 projets pour un montant total de 3 687 606 375 FCFA.

Dans la perspective de la mise en œuvre de ces projets, un cadre sommaire de gestion environnementale ainsi qu'un plan opérationnel en faveur des populations vulnérables et un plan de passation des marchés ont été produits.

A l'issue du processus, un Comité Communal de Suivi-Evaluation de la mise en œuvre du PCD (CCSE) a été mis en place. Il compte 15 membres dont

- Un Président :
- Un secrétaire
- 08 membres
- 05 conseillers

Liste des abréviations

AES SONEL :	Appliance Energy Supply - Société Nationale d'Electricité
AGR :	Activité Génératrice de Revenu
BP :	Budget Prévisionnel
CA :	Compte Administratif
CAC :	Centimes Additionnels Communaux
CAMPOST:	Cameroon Postal Service
CAMRAIL:	Cameroon Railway
CAMTEL:	Cameroon Telecommunication
CDC:	Cameroon Development Corporation
CDE :	Camerounaise Des Eaux
CDI :	Centre Divisionnaire des Impôts
CEFAM :	Centre de Formation pour l'Administration Municipale
CNPS :	Caisse Nationale de Prévoyance Sociale
COFIL :	Comité de Pilotage
CRTV :	Cameroun Radio Télévision
CVUC :	Communes et Villes Unies du Cameroun
DAMINPIA :	Délégué d'Arrondissement Ministère des Pêches et Industries Animales
DDMINDUH :	Délégué Départemental du Ministère du Développement Urbain et de l'Habitat
DEUC :	Diagnostic de l'Espace Urbain Communal
DIC :	Diagnostic Institutionnel Communal
DNV :	Diagnostic Niveau Village
DP :	Diagnostic Participatif
EEC :	Eglise Evangélique Camerounaise
FEICOM :	Fonds spécial d'Equipement et d'Intervention Intercommunal
GIC PDP :	Groupement d'Initiative Commune pour la Promotion du Développement Participatif
MINADER :	Ministère de l'Agriculture et du Développement Rural
MINDUH :	Ministère du Développement Urbain et de l'Habitat
MINEPIA :	Ministère de l'Elevage des Pêches et des Industries Animales
MTN :	Mobile Telephone Networks
ND :	Non Déterminé
NFS :	Numération Formule Sanguine
ONG :	Organisation Non Gouvernementale
OSP :	Organisation Socio-Professionnelle
PDRBA-MN :	Programme de Développement Rural du Bassin Agricole Moungo-Nkam
PFNL :	Produits Forestiers Non Ligneux
PME/PMI :	Petite et Moyenne Entreprise/Petite et Moyenne Industrie

PNDP :	Programme National de Développement Participatif
PTT :	Poste Téléphone Télégraphe
RAS :	Rien à signaler
RFI :	Radio France Internationale
RM :	Receveur Municipal
RGPH :	Recensement Général de la Population et de l'Habitat
SABC :	Société Anonyme des Brasseries du Cameroun
SAR-SM :	Section Artisanale Rurale - Section Ménagère
SG:	Secrétaire Général
SOCAPALM :	Société Camerounaise des Palmeraies
SP:	Secrétaire Particulier
SPM :	Société des Plantations de Mbanga
TIC :	Technologie de l'Information et de la Communication
VIH/SIDA:	Virus de l'Immunodéficience Humaine / Syndrome de l'Immunodéficience Acquise

Liste des tableaux

Tableau 1 : Potentialités et ressources de la commune.....	28
Tableau 2 : Gestion des ressources de la commune	30
Tableau 3 : Axes de renforcement de la commune.....	30
Tableau 4 : Problèmes et besoins consolidés par secteur	32
Tableau 5 : Le cadre logique	47
Tableau 6 : Tableau récapitulatif et estimatif du PCD	82
Tableau 7 : Cadre de dépense à moyen terme (CDMT)	84
Tableau 8 : Principaux impacts positifs, impacts négatifs	107
Tableau 9 : Mesures d'optimisation ou d'atténuation envisageables.....	108
Tableau 10 : Plan sommaire de gestion de l'environnement.....	110
Tableau 11 : Tableau de mobilisation des ressources	111
Tableau 12 : Programmation annuelle des projets prioritaires	112
Tableau 13 : Plan opérationnel en faveur des populations vulnérables	114
Tableau 14 : Plan de passation des marchés	115
Tableau 15 : Indicateurs de suivi et d'évaluation (par rapport au PIA)	117
Tableau 16 : Plan de communication entre les différents intervenants	119

Liste des cartes

Carte 1 : Carte de localisation de la Commune de Mbanga	20
Carte 2 : Carte de la Commune de Mbanga	21
Carte 3 : Carte des ressources naturelles.....	24
Carte 4 : Utilisation de l'espace communal.....	83

Liste des photos

Photo 1 : Séance de travail de l'équipe de facilitateurs.....	15
Photo 2 : Matrice SEPO	16
Photo 3 : Tableau de faisabilité des solutions endogènes	17
Photo 4 : Lancement de l'atelier PCD par le sous-préfet de Mbanga.....	18

Liste des annexes

Annexe 1 : Fiche d'identification du projet N°1	121
Annexe 2 : Fiche d'identification du projet N°2	122
Annexe 3 : Fiche d'identification du projet N°3	123
Annexe 4: Fiche d'identification du projet N°4	124
Annexe 5 : Fiche d'identification du projet N°5	125
Annexe 6 : Fiche d'identification du projet N°6	126
Annexe 7 : Fiche d'identification du projet N°7	127
Annexe 8 : Document A : Atlas des cartes thématiques	128
Annexe 9 : Document B : rapport consolidé du DNV	129

1. INTRODUCTION

1.1. Contexte et justification

A la suite de la loi N°96/06 du 18 Janvier 1996 portant révision de la Constitution du 02 Juin 1972 en son titre 10 traitant des collectivités locales décentralisées, un nouveau dispositif législatif est entré en vigueur. Il abroge certaines dispositions de la loi N°74/23 du 05 Décembre 1974 portant organisation communale et celle du 15 Juillet 1987 portant création des Communautés Urbaines. Un ensemble de textes constituant l'essentiel du nouveau dispositif législatif fixe les règles générales applicables en matière de décentralisation territoriale parmi lesquels la loi N°2004/017 du 22 Juillet 2004 dite d'orientation de la décentralisation.

Cette loi définit la décentralisation comme un transfert par l'Etat, aux collectivités territoriales décentralisées (CTD), de compétences particulières et de moyens appropriés. Pour le Législateur Camerounais, la décentralisation constitue l'axe fondamental de promotion du développement, de la démocratie et de la bonne gouvernance au niveau local.

La décentralisation est mise en œuvre suivant une approche qui permet à chaque groupe socio-économique de faire des choix de stratégie de lutte contre la pauvreté, dans une approche participative, en tenant compte de ses propres spécificités, de son environnement, de son potentiel, de sa culture, de ses forces et faiblesses et de ses contraintes. Cela signifie donc que l'enjeu majeur de la décentralisation est de promouvoir le développement durable en impliquant les populations de la base, à la gestion de leurs affaires. C'est une incitation à prendre des initiatives au plan local et de s'investir dans la recherche des solutions idoines aux problèmes locaux.

C'est dans ce contexte, que Le Programme National de Développement Participatif (PNDP) a été monté. IL entend donner aux populations les moyens d'une participation effective au processus de développement. Ce programme est chargé d'impulser et de soutenir des actions fortes, concertées, diversifiées et inscrites sur le long terme, des communes et des communautés à la base.

1.2. Objectifs du PCD

Le PCD actuel est un document qui présente la vision et le cadre de développement de la commune de MBANGA. Il met en évidence les atouts, les potentialités, les contraintes, et les problèmes auxquels font face les populations de cette commune. L'analyse de ces différents aspects telle que réalisé par l'OAL du Groupe d'Initiative Commune pour la Promotion du Développement Participatif, a abouti à la définition des axes d'intervention ainsi que des actions qui sont planifiées sur une période de cinq ans.

Les objectifs spécifiques qui en découlent sont les suivants :

- Identifier les principaux atouts et les problèmes prioritaires de la Commune,
- Analyser les problèmes identifiés en y apportant des éléments de solution,

- Elaborer le cadre logique de Développement de la commune,
- Définir les actions à entreprendre et le cadre des dépenses à moyen terme (CDMT),
- Elaborer le plan d'investissement annuel (PIA) et le plan de passation des marchés,
- Définir les modalités de mise en œuvre et de suivi du PCD.

1.3. Structure du document

Le présent document réalisé avec l'appui technique du Groupe d'Initiative Commune pour la Promotion du Développement Participatif est subdivisé de la manière suivante :

- Introduction
- Méthodologie
- Présentation de la commune
- Synthèse du diagnostic
- Planification stratégique (Cadre de Dépense à Moyen Terme - CDMT)
- Programmation (Plan d'Investissement Annuel – PIA)
- Mécanisme de suivi-évaluation du PCD
- Plan de communication sur la mise en œuvre du PCD
- Bibliographie
- Annexes

2. METHODOLOGIE

Le processus d'élaboration du PCD de la Commune de Mbanga s'est réalisé en cinq phases essentielles :

- la préparation de l'ensemble du processus,
- la collecte des informations et le traitement,
- la consolidation des données des diagnostics et cartographie,
- l'atelier de planification et de programmation,
- la mise en place du mécanisme de suivi évaluation participatif,
- la rédaction du document final.

2.1. Préparation de l'ensemble du processus

La préparation du processus avait pour but d'amener toutes les parties prenantes bénéficiaires à comprendre l'importance du processus et à y adhérer de manière à assurer son succès. Elle a consisté en plusieurs activités.

2.1.1. Mise en place du Comité de Pilotage

La première activité essentielle a été la mise en place et l'opérationnalisation du Comité de pilotage. Ses membres ont été choisis en fonction de leurs qualités spécifiques et du rôle qu'ils auront à jouer au sein de cette entité. Le Comité a pour missions d'appuyer le processus de planification communale. De ce fait, il était chargé de définir les orientations et la stratégie d'élaboration du PCD, de veiller au bon déroulement du processus de planification et de s'assurer de la participation effective des populations à tous les stades du processus.

2.1.2. Prise de contact

La prise de contact avec l'exécutif municipal s'est tenue le 01 Juillet 2011. Elle a donné lieu à la présentation l'équipe complète de l'OAL GIC PDP. La vérification de la conformité du personnel avec les CV présentés dans l'offre a été faite. Le cahier de charge de l'OAL GIC PDP, la méthodologie et le projet de chronogramme détaillé ont été présentés et discutés avec les membres de l'exécutif communal. Ils ont ensuite été sensibilisés à l'identification des sources de financement potentielles à présenter lors de l'atelier de planification.

2.1.3. Information et sensibilisation des autorités traditionnelles et administratives

L'information et la sensibilisation des autorités administratives et traditionnelles locales s'est faite à travers une réunion de prise de contact avec le Préfet du Département de la Sanaga Maritime, ponctuée par la présentation du contrat e du cahier de charges. La prise de contact avec les conseillers municipaux, les sectoriels et les chefs traditionnels s'est faite à travers l'atelier de lancement du processus. Au cours de cet atelier, l'OAL GIC PDP a présenté la méthodologie d'intervention et le programme de travail arrêté avec l'Exécutif municipal. Les conseillers municipaux et les chefs traditionnels ont été sensibilisés à assurer la réception des équipes de planificateurs dans les villages et surtout la mobilisation de la population pour les trois (03) jours de diagnostic dans chaque village.

2.1.4. Préparation pédagogique

La préparation pédagogique a consisté en la restitution de la formation reçue du PNDP à l'ensemble des facilitateurs et des membres du Comité de pilotage. Elle s'est tenue du 01 au 02 Juillet 2011 dans la salle des délibérations de la Commune de Mbanga. Par ailleurs, les facilitateurs endogènes, identifiés dans les villages de la Commune avec l'appui des Chefs traditionnels ont également bénéficié de cette restitution.



Photo 1 : Séance de travail de l'équipe de facilitateurs

2.1.5. Atelier de lancement

Présidé par le Sous-préfet de l'Arrondissement de Mbanga, cet atelier a eu lieu le 14 juillet 2011 à la salle de délibération de la Commune de Mbanga. Y ont pris part les Conseillers municipaux, les responsables des différents services déconcentrés de l'Etat présents dans l'Arrondissement, le personnel communal, les chefs de villages, les populations, les acteurs de la société civile et l'élite. Il a été question pendant cet atelier de présenter le PNDP et sa logique d'intervention, le PCD et la méthodologie de son élaboration, les acteurs impliqués et leurs rôles respectifs, le calendrier de mise en œuvre du processus.

2.2. Collecte des informations et traitement

La collecte des données proprement dite s'est déroulée à travers la réalisation de trois types de diagnostics : le diagnostic institutionnel communal (DIC), le diagnostic de l'espace urbain communal (DEUC) et le diagnostic participatif niveau village (DPNV).

2.2.1. Au niveau de l'Institution communale et de l'espace urbain

La réalisation du DIC a compris une phase de collecte des données et une phase de restitution. La collecte des données s'est déroulée du 15 au 16 Juillet 2011. Elle a ciblé les conseillers municipaux, les membres de l'Exécutif communal, le personnel communal. Les entretiens portaient sur les ressources humaines, les ressources financières, le patrimoine et les relations de la Commune. L'analyse a mis en évidence les forces et les faiblesses de la Commune dans ces différents domaines. La restitution, organisée le 27 Juillet 2011, a donné lieu à l'enrichissement et la validation des résultats du diagnostic. Elle s'est achevée par l'identification des axes de renforcement de l'Institution, ce qui a été adossé à un plan de renforcement.

La collecte des données du DEUC s'est déroulée du 17 au 21 Juillet 2011 suivie d'une restitution et validation. Elle s'est faite à l'aide d'une fiche d'enquête socio-économique et

environnementale. Les principales cibles de l'activité étaient les corps de métiers, les agents techniques communaux, les sectoriels et les personnes appartenant à des catégories sociales vulnérables. L'analyse prenait en compte la description des principales activités économiques, les atouts, opportunités et contraintes de la ville et des parties prenantes. Pour chaque corps de métier et les catégories de personnes vulnérables, les problèmes, contraintes, attentes et opportunités ont été identifiées. Les données du DEUC ont été restituées aux différents acteurs au cours d'un atelier participatif, suivi de l'analyse des problèmes et de l'identification des solutions. La restitution des données collectées s'est effectuée le 08 Août 2011.

2.2.2. Au niveau des villages

Le DPNV s'est effectué du 10 au 30 Octobre 2011 dans les 19 villages de l'espace communal par 04 équipes de 03 planificateurs, à raison de trois jours par village.

2.2.2.1. Identification des problèmes et potentialités par secteur

Cette identification s'est faite au cours du diagnostic en s'appuyant sur une démarche d'animation participative, qui consiste à accompagner et faciliter les réflexions des populations à travers les questionnements, les travaux en groupes socio-professionnels, les restitutions en plénière et les synthèses et validation.

Durant le diagnostic participatif dans chaque village, les activités suivantes ont été déroulées :

- L'introduction de l'activité
- L'identification des problèmes et potentialités dans les 28 secteurs de développement à travers les outils d'identification tels que la carte villageoise, le transect, la matrice SEPO.



Photo 2 : Matrice SEPO

2.2.2.2. Analyse des problèmes par secteur et recherche des solutions

L'analyse des différents problèmes par secteur et la recherche des solutions a été faite à travers l'utilisation des outils d'analyse adaptés tels que l'arbre à problème, les tableaux d'analyse qui ont permis d'analyser les causes et les effets, les tableaux de recherche des solutions endogènes qui ont permis de trouver des solutions sur lesquelles les populations peuvent agir et le diagramme de VENN qui a permis de connaître les acteurs qui interagissent avec le village.

Photo 3 : Tableau de faisabilité des solutions endogènes

2.3. Consolidation des données du diagnostic et cartographie

Après les DPNV et l'exploitation des données collectées auprès des sectoriels, les problèmes de tous les villages de la Commune ont été regroupés par secteur. Dans un premier temps, les problèmes communs pour tous les villages ont été regroupés. Puis, tous les problèmes nouveaux apparaissant dans un seul village ont été recensés pour chaque secteur. Les données relatives à la gestion des ressources naturelles collectées au sein des villages ont par la suite été consolidées. Les données obtenues du DEUC y ont également été intégrées. En effet, les problèmes des différents corps de métier et couches vulnérables ont au préalable été regroupés par secteur. Puis, les problèmes de l'espace urbain et ceux des villages ont été consolidés par secteur. La consolidation des données du DIC a consisté à faire une synthèse des forces et faiblesses de la Commune dans les différents domaines (ressources humaines, financière, gestion du patrimoine communal, et des relations) et à recenser des axes de renforcement des capacités de la Commune.

Les résultats des deux diagnostics ainsi consolidés ont été utilisés pour l'atelier de planification, mobilisation des ressources et de programmation. Mais auparavant, une étape importante a été l'élaboration des documents synthèses des diagnostics par secteur (incluant la présentation de l'existant, les contraintes et potentialités, l'analyse du problème sectoriel, les besoins, les idées de projets et les cadres logiques). Ils ont été amendés par les sectoriels du département de la Sanaga Maritime.

2.4. Atelier de planification, de mobilisation des ressources et de programmation

2.4.1. Préparation et tenue de l'atelier de planification

La préparation de l'atelier de planification a été faite par le Maire de la Commune et l'OAL GIC PDP. Les TDR de l'activité ont été élaborés. Les personnes ressources et acteurs clés ont été identifiés et les invitations transmises. La préparation pédagogique et technique a été réalisée au niveau de l'OAL et les différents discours rédigés.

L'atelier s'est tenu du 22 au 24 Décembre 2011 dans la salle de délibération de la Commune de Mbanga. Il a connu trois (03) principales articulations : la restitution des données consolidées des diagnostics, le recensement des ressources mobilisables à court et à moyen terme, la planification et la programmation des actions de développement.



Photo 4 : Lancement de l'atelier PCD par le sous-préfet de Mbanga

2.4.2. Restitution des données consolidées du diagnostic

La restitution des données consolidées a été faite avec l'appui des sectoriels. Ces derniers, en présence des Conseillers municipaux, ont parcouru les cadres logiques par secteur. Pour chaque secteur, ils revenaient sur les problèmes, besoins exprimés, objectifs, activités à entreprendre, solutions, indicateurs de résultat.

2.4.3. Mobilisation des ressources

Un tableau des ressources de la Commune a été élaboré à travers les différentes sources de financement. Le montant global du plan de campagne de l'exécutif municipal a été estimé, ainsi que les ressources attendues du BIP (Budget d'investissement public), du FEICOM, de l'allocation PNDP. C'est sur la base de la somme estimative totale disponible pour la première année de mise œuvre du PCD que PIA 2012 a été réalisé.

2.4.4. Planification

La planification s'est tenue durant le deuxième jour de l'atelier. Elle a principalement consisté en l'élaboration du PIA (Plan d'investissement annuel). Elle a largement été facilitée par l'estimation préalable des ressources mobilisables identifiées. Pour chaque projet identifié, il fallait amener les participants à indiquer le lieu d'implantation, l'indicateur de résultat, la période de réalisation et le coût estimatif.

2.4.5. Programmation

La programmation s'est effectuée tout au long de la troisième journée de l'atelier. Elle a consisté en l'élaboration du CDMT (Cadre des Dépenses à Moyen Terme étalé sur la période allant de 2013 à 2015), sur la base des ressources mobilisables par la Commune. Ces ressources mobilisables ont été mises en évidence à partir de toutes les ressources potentiellement disponibles en 2012 et de l'estimation des plans de campagne de la Commune au cours des trois dernières années. Les idées de projet identifiées dans les cadres logiques ont été tour à tour revisitées et priorisées par les participants. Pour chaque projet choisi, des indicateurs de résultats, des responsables, une période de réalisation (étalée sur au plus trois ans), le coût estimatif et les sources de financement étaient précisés.

Une fois le CDMT élaboré, l'assistance a été accompagnée par les Délégués départementaux du MINAS et du MINEP à l'élaboration du plan opérationnel en faveur des

populations vulnérables et du cadre sommaire de gestion environnementale du CDMT. Ce cadre de gestion socio environnementale a été conçu sur la base des principaux impacts de chaque type de projet et des mesures de mitigation afférentes. Un Plan de passation des marchés a également été élaboré, de manière à faciliter le début de la mise en œuvre du PCD par l'Exécutif communal.

2.5. Mise en place du mécanisme de suivi évaluation participatif

En vue du suivi de l'exécution des actions de développement retenues dans le cadre du Plan Communal de Développement de Mbanga, un Comité de suivi évaluation de la mise en œuvre du PCD a été mis en place au terme de l'atelier de planification. Il a pour mission de :

- Veiller à la réalisation des activités contenues dans le PCD ;
- Présenter l'état de mise en œuvre du PCD au cours des sessions du Conseil municipal.

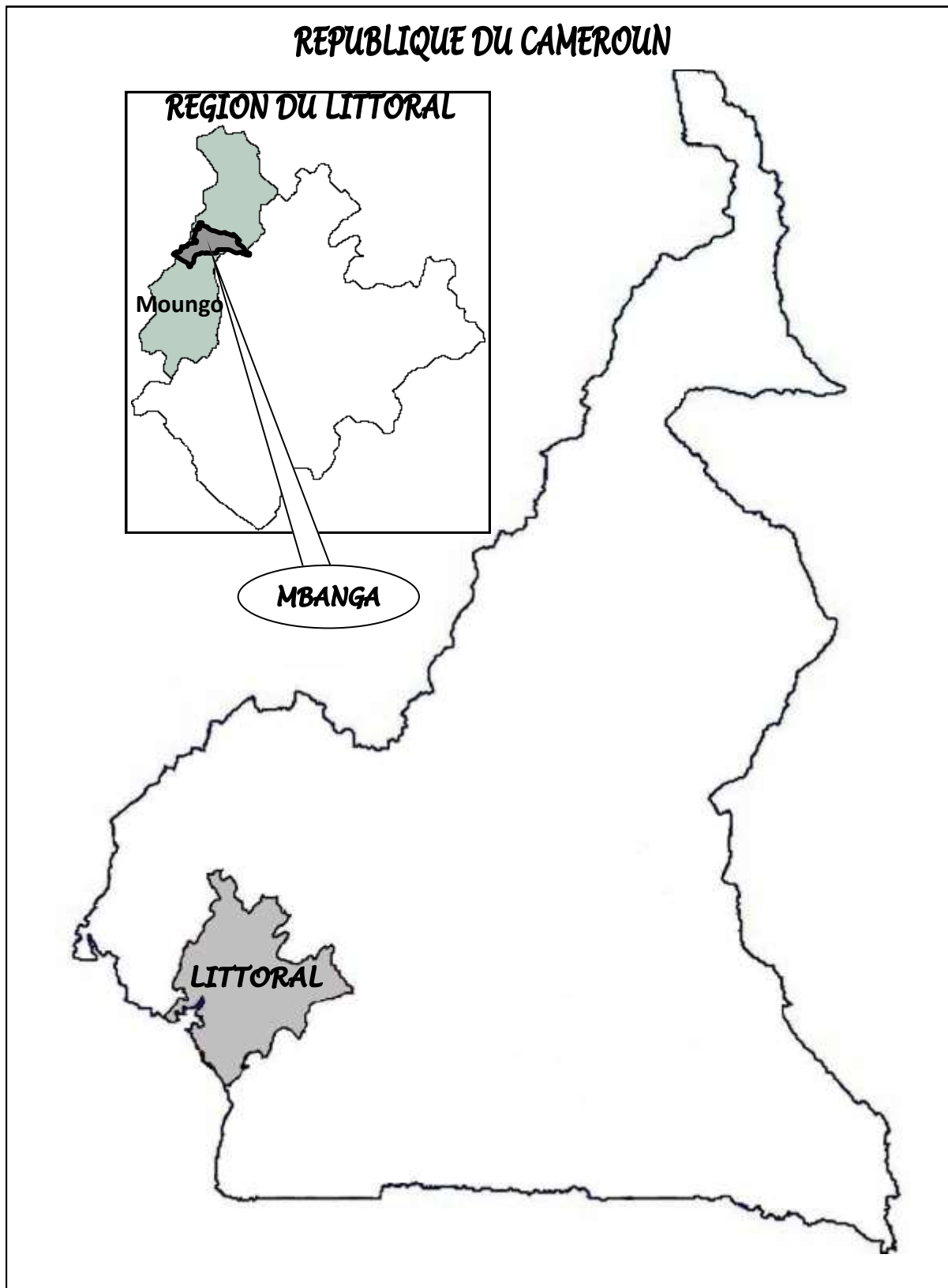
Il est constitué d'un (01) président, d'un (01) secrétaire, de trois (03) membres et de cinq (05) conseillers

3. PRESENTATION SOMMAIRE DE LA COMMUNE

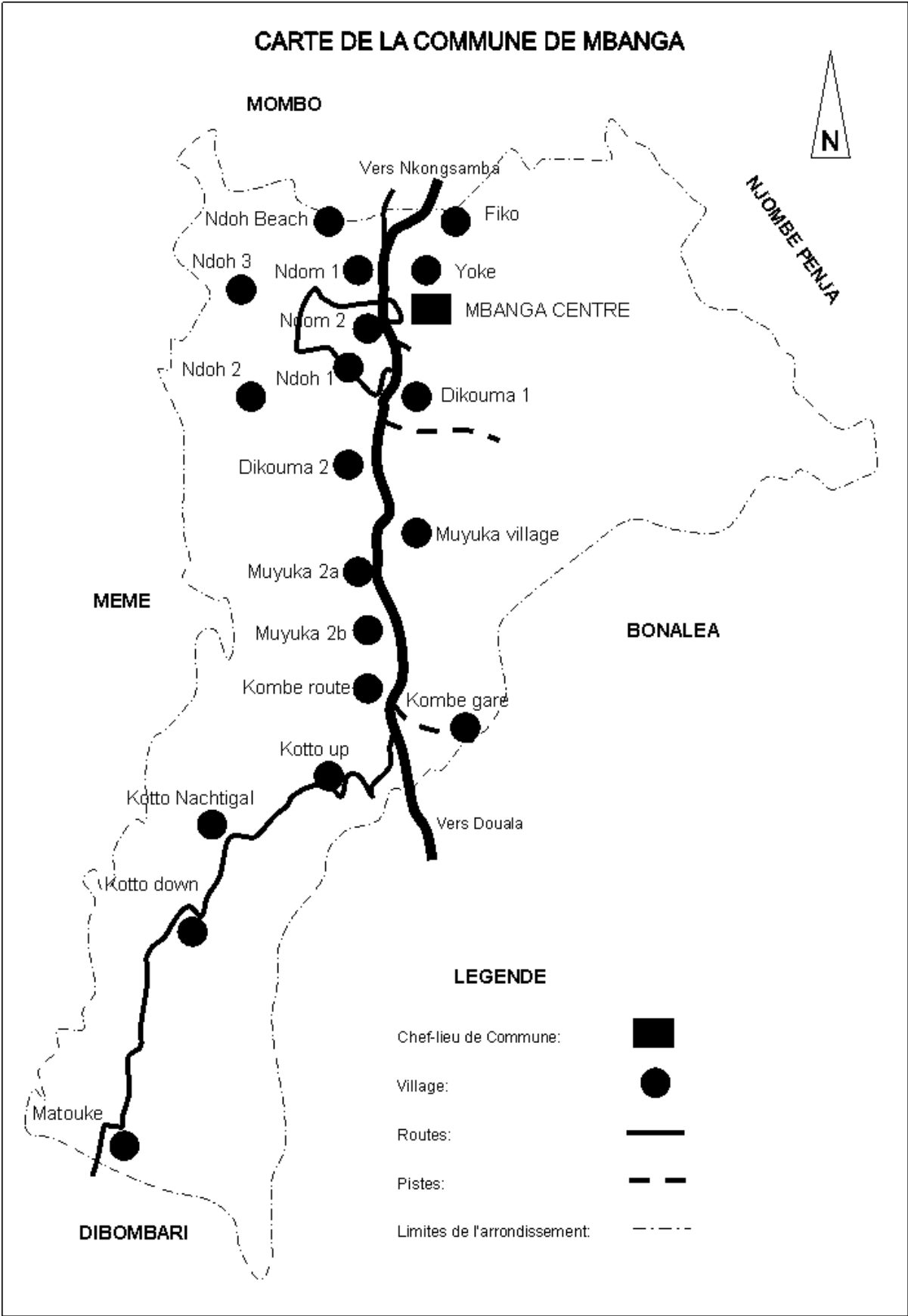
3.1. Localisation de la commune

La commune de MBANGA est une communauté territoriale décentralisée du Cameroun, dans la Région du littoral et Précisément dans le département du MOUNGO.

Carte 1 : Carte de localisation de la Commune de Mbanga



Carte 2 : Carte de la Commune de Mbanga



La Commune de MBANGA a été créée en 1954. Elle est située à 70 km de NKONGSAMBA, chef-lieu du département du MOUNGO et à environ 65 km de DOUALA. La commune de MBANGA couvre l'arrondissement qui porte son nom. Elle s'étend sur 544 km² pour 35 415 habitants (source : recensement de la population 2005) et 19 villages.

Mbanga est limitée :

- Au Nord par les Communes de Njombé Penja ; Mombo ;
- Au Sud par la Commune de Dibombari ;
- A l'Est par la Commune de Bonaléa ;
- A l'Ouest par la Commune de Mémé (Kumba).

3.2. Milieu biophysique

3.2.1. Le climat

MBANGA est soumis au climat équatorial de type guinéen classique à deux saisons de pluies entrecoupées de deux saisons sèches. Au cours de l'année, les saisons se succèdent de la manière suivante :

- Une petite saison de pluie (mi Mars à mi Juin)
- Une petite saison sèche (mi Juin à mi Août)
- Une grande saison de pluie (mi Août à mi Novembre)
- Une grande saison sèche (mi Novembre à mi Mars).

La température moyenne de la région oscille autour de 28°C. Les températures mensuelles les plus basses sont relevées au mois de septembre (26°C) et les plus élevées au mois d'avril (29,1°C).

Les précipitations annuelles moyennes se situent le plus souvent entre 2500 et 3000 mm (hauteur moyenne mensuelle de pluie à Mbanga sur les 25 dernières années : 2 750 mm).

Les maxima de précipitations sont enregistrés en avril-mai et en septembre-octobre.

3.2.2. Le relief

Le relief de la Commune est dans l'ensemble plat avec de très légères pentes. On note la présence de quelques bas-fonds marécageux et ceux situés en bordure des cours d'eau. Ces zones sont assez fertiles et propices à l'agriculture.

3.2.3. Les sols

Les sols sont argileux et argileux sableux, de couleur noire, classés dans l'unité des sols volcaniques. On trouve aussi des sols hydromorphes dans les dépressions, et les bas fonds.

Le sol est érodé par endroit ; ceci est dû à son appartenance à une zone sédimentaire.

3.2.4. La végétation

Le couvert végétal est essentiellement constitué de deux types de forêts : la forêt primaire et la forêt secondaire.

La forêt primaire se trouve dans la réserve de l'Etat. Elle a considérablement diminuée avec l'installation des sociétés agro-industrielles (SPM) et les activités de plus en plus croissantes des populations à des fins agricoles ou pour l'exploitation personnelle du bois.

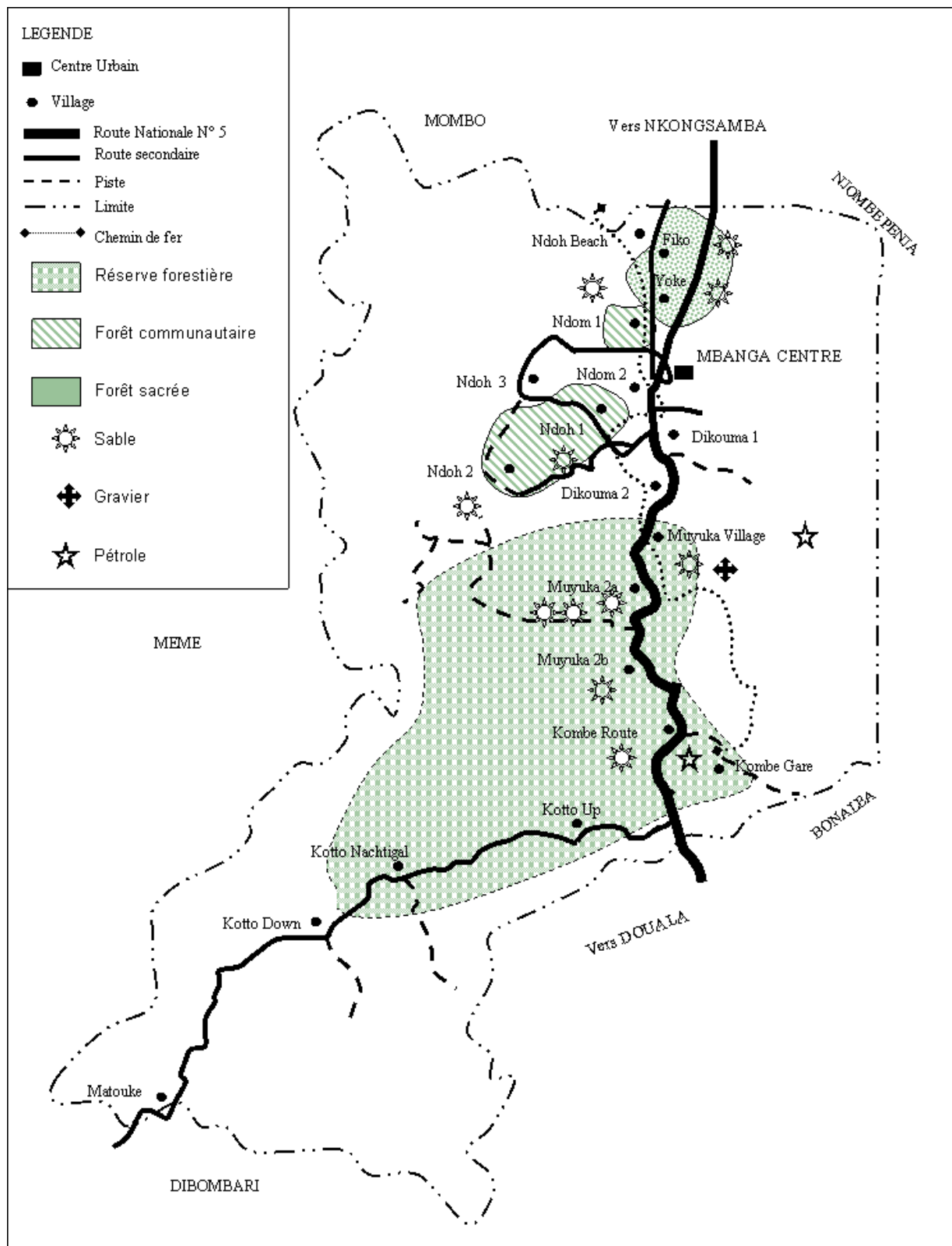
La forêt secondaire quant à elle est marquée par l'action de l'homme. Elle se compose de

jachères, d'hépataires et des plantations. La richesse de cette flore a été réduite par l'exploitation forestière et l'agro industrie, mais on note encore la présence des essences telles que l'Iroko, le Mouabi, le Bibinga, le Makoré, le Zingala etc. qui sont sujettes à la coupe illicite.

3.2.5. L'hydrographie

Le réseau hydrographique de la commune est assez riche grâce au fleuve MOUNGO qui traverse de part et d'autre la commune; On y retrouve également des cours d'eau tels que: MANYA, CESSÉ, NSOUM SAKE, PRISO KOM, NDI MAKOLO, avec des débits assez réguliers et quelques variances observées en saison sèche.

Carte 3 : Carte des ressources naturelles



3.3. Milieu humain

3.3.1. Quelques repères historiques de la Commune

La ville de MBANGA a été créée vers les années 1800 sous protectorat allemand. Arrivant dans cette ville, les allemands débarquèrent dans le territoire Balong ; ils trouvèrent les autochtones qui s'amusaient au bas des cocotiers et ils leur demandèrent le nom de leur village, les autochtones croyant qu'on leur demandait le nom des cocotiers; répondirent MBANGA qui signifie en langue Balong « cocotiers » ; d'où le nom de la ville.

Les Balong viendraient de Mengue, une localité du Sud-Ouest du Cameroun ; ils se sont établis dans cinq départements des régions du Sud-Ouest et du Littoral Camerounais.

3.3.2. Ethnies

Les principaux groupes ethniques sont :

Les BALONGS tribu autochtone, les BAMILEKES, les BETIS, les ANGLOPHONES les NORDISTES, les BANENS et le grand groupe SAWA (MBO, BASSA, BAKAKA, ABO, DOUALA).

3.3.3. Religions

Les populations de MBANGA sont de diverses religions dont les principales sont la religion catholique, l'église presbytérienne camerounaise, l'église évangélique du Cameroun, et la communauté musulmane et les témoins de Jehova ; on y trouve aussi quelques membres des nouvelles églises chrétiennes « Réveillées ».

3.3.4. Principales activités économiques

3.3.4.1. Le secteur primaire

Le secteur primaire est marqué par une agriculture vivrière (plantain, manioc, banane douce, etc.) et la pratique des cultures de rente (cacao, café, palmier à huile, poivrier et fruitier divers, etc.), l'implantation de la SPM et des particuliers ayant des superficies autour de 80 à 100 ha.

L'élevage est encore traditionnel, avec un faible rendement des producteurs que nous donne le tableau ci-dessous

Il existe plusieurs élevages informels de porcs dans la ville et les villages

La pêche reste artisanale et la pisciculture est pratiquée par un seul GIC PIAMGA (quartier 02) dans un étang et les récoltes sont faites deux fois par an. Les espèces présentes sont les tilapias et les silures.

3.3.4.2. Le secteur secondaire

Il est composé d'une usine de fabrication des produits pharmaceutiques (IMI PHARMY), d'un dépôt de brasseries, d'une agence CDE, d'une agence AES SONEL et d'une gare ferroviaire (CAMRAIL).

3.3.4.3. Le secteur tertiaire

Le secteur tertiaire est très développé dans la ville de MBANGA. Il regroupe les activités de commerce, les transports et autres services.

Le commerce est marqué par la vente des produits vivriers et manufacturés avec l'existence de trois principaux marchés : le marché de KOMBE, marché sous régional qui se tient tous les Lundis, le marché B ouvert tous les Mercredis et le marché A ouvert tous les jours, de plusieurs boutiques et débits de boissons le long de la route nationale. On note également la présence des établissements hôteliers, des restaurants et plusieurs boulangeries, des salons de coiffure, des ateliers de couture, des cabinets d'avocat et d'huissier, etc.

Le commerce informel y est aussi très développé (call-box, braiseuses de poisson, vendeurs ambulants, etc.)

Les activités de transport sont denses de par la position de la ville, traversée par la nationale N°5 reliant le Littoral à l'Ouest. Le transport à l'intérieur de la ville est assuré par les motos, tandis que le transport inter urbain est assuré par des voitures « clandos » et les cars de plusieurs agences de voyage qui font le ramassage.

Le transport MBANGA – KUMBA se fait par train tous les jours avec une fréquence moyenne de quatre départs par jour

S'agissant des services, on note la présence des services déconcentrés de l'Etat à savoir, une délégation d'arrondissement de l'agriculture et du développement rural, une inspection d'arrondissement de l'enseignement de base, un poste forestier et de chasse, une délégation d'arrondissement des Travaux Publics, une délégation d'arrondissement des pêches et industries animales, une compagnie de gendarmerie, deux brigades de gendarmerie (une brigade terre et une brigade de recherche), deux commissariats (un de sécurité publique et un commissariat spécial), un tribunal de première instance, une prison, une sous-préfecture, une mairie, un centre divisionnaire des impôts, une délégation de la jeunesse, un poste de contrôle des douanes, une perception, un service des affaires sociales, une représentation de la CAMTEL et une représentation de la CAMPOST.

Les professions libérales sont aussi présentes avec des cabinets d'Avocats, d'huissier de justice et de Notaires.

Il existe cinq établissements de micro finances (MC2, CAPCOL, La Régionale, Express Union, Caisse populaire d'Investissement).

3.4. Principales infrastructures par secteur

3.4.1. Ecoles

- **Au niveau maternel** : On dénombre 16 écoles dont 03 publiques ; 02 privées catholiques ; 03 privées protestantes ; 04 privées laïques ; 04 privées clandestines.

(Source : Inspection d'Arrondissement de l'éducation de base)

- **Au niveau primaire** : On dénombre 31 écoles dont 09 publiques (01 bilingue) ; 09 privées catholiques ; 04 privées protestantes ; 05 privées laïques ; 04 privées clandestines.

(Source : Inspection d'Arrondissement de l'éducation de base)

- **Au niveau secondaire :** On dénombre 01 Lycée d'enseignement technique, 01 Lycée bilingue, 01 Collège privé catholique; 01 collège privé anglophone, 01 collège de l'EEC, 01 SAR/SM, 01 centre de jeunesse ;
- **01 centre social**

3.4.2. Santé

Il existe 01 hôpital de district, 01 service de district de santé, 01 centre de santé intégré de la mission catholique, 01 centre de santé de la mission protestante, 01 cabinet médical privé, 01 centre de santé de la mission catholique à Kotto Nachtigal, 02 pharmacies, 01 pharmacie à l'hôpital, 01 case de santé à KOMBE ROUTE

3.4.3. Eau et Energie

Comme potentiel hydraulique, on note la présence de quelques forages en mauvais état d'utilisation et le réseau de la camerounaise des eaux (CDE) qu'on ne rencontre que dans le centre urbain. 01 forage à NDOM I, 01 forage à Matouké, 01 SCAN WATER en panne à Ndom II, 02 forages dont 01 est non fonctionnel à KOMBE ROUTE.

Il existe le réseau électrique AES-SONEL qui couvre presque tout le centre urbain. On note aussi un réseau d'électrification villageoise sur financement du FEICOM. Seuls les villages NDOH II, NDOH III, YOKE et FIKO ne sont pas couverts.

3.4.4. Télécommunications

Les réseaux Orange, MTN et CAMTEL sont présents au centre urbain et dans certains villages de l'arrondissement.

3.4.5. Les routes et pistes rurales

La commune de Mbanga est traversée par la nationale N°5 (route bitumée). Les routes de desserte des quartiers ne sont pas aménagées et sont parfois inexistantes. De même plus de 50 km des pistes rurales qui desservent les villages sont en mauvais état. On note l'absence d'ouvrage de franchissement sur le cours d'eau reliant le village Ndoh I à Ndoh II et celui reliant le village Ndom II à Dikouma I.

3.4.6. Le sport et les loisirs

Le stade municipal et les aires de jeux scolaires (collège St jean, école publique) sont les équipements existants dans la commune de Mbanga ; les bars constituent les loisirs populaires, car on ne rencontre ni salle de spectacles, ni salle des fêtes en dehors de la salle des délibérations de la Mairie.

3.5. Principales potentialités et ressources de la Commune

Tableau 1 : Potentialités et ressources de la commune

N°	SECTEURS	POTENTIALITES	RESSOURCES
01	Administration territoriale, décentralisation, sécurité, maintien de l'ordre	<ul style="list-style-type: none"> • Présence de la mairie, d'une sous-préfecture, plusieurs postes de gendarmerie, et des commissariats 	<ul style="list-style-type: none"> • Existence d'une chefferie de 1^{er} degré et de 38 chefferies de 3^e degré
02	Affaires sociales	<ul style="list-style-type: none"> • Présence d'une salle d'encadrement 	<ul style="list-style-type: none"> • Existence d'un service des affaires sociales
03	Agriculture et développement rural	<ul style="list-style-type: none"> • Sols fertiles • Possibilité d'obtention des terres • Proximité des cours d'eau 	<ul style="list-style-type: none"> • Existence des cultures telles que le cacao, café, palmier à huile, kola, cultures vivrières et maraîchères
04	Arts et culture	<ul style="list-style-type: none"> • Présence des sites historiques • Présence des groupes de danse traditionnelle 	<ul style="list-style-type: none"> • Présence de la nationale N°5 • Présence des sites historiques • Présence de nombreux musiciens • Présence des groupes de danse traditionnelle
05	Commerce	<ul style="list-style-type: none"> • Existence des sites pour la création des nouveaux marchés • Possibilité de sécurisation et d'extension des marchés existants • Organisation des commerçants en association GICs pour défendre leurs intérêts 	<ul style="list-style-type: none"> • Les marchés A (ouvert tous les jours), B (ouvert tous les Mercredis) et Kombe Route (ouvert tous les Lundi)
06	Communication	<ul style="list-style-type: none"> • Présence des câblodistributeurs • Possibilité de construction d'antenne de relais radio télé 	<ul style="list-style-type: none"> • Existence d'une radio privée locale • Existence d'une chaîne de Télévision privée locale
07	Domaines, cadastres et affaires foncières	<ul style="list-style-type: none"> • plan d'urbanisation en cours d'actualisation 	<ul style="list-style-type: none"> • Existence d'un ancien plan d'urbanisation
08	Eau et énergie	<ul style="list-style-type: none"> • Existence de nombreux cours d'eaux • Possibilité d'extension du réseau de la CDE • Possibilité de création d'un service technique d'AES/SONEL • Organisation des consommateurs en association GICs pour défendre leurs intérêts 	<ul style="list-style-type: none"> • Existence de nombreux cours d'eaux • Existence d'un réseau de la CDE • Existence d'un service d'AES/SONEL
09	Education de base	<ul style="list-style-type: none"> • Améliorer l'offre d'éducation à travers la création des établissements • Négocier l'affectation du personnel enseignant qualifié en partenariat avec la commune et les ministères en charge 	<ul style="list-style-type: none"> • quatorze écoles maternelles dont trois publiques; deux privées catholiques; trois privées protestantes; quatre privées laïques; deux privées clandestines. • Trente-et-une écoles primaires dont neuf publiques; neuf privées catholiques; 04 privées protestantes; 05 privées laïques, et cinq clandestines
10	Elevage, pêche et industries animales	<ul style="list-style-type: none"> • Négocier des partenariats pour la formation et l'encadrement des éleveurs 	<ul style="list-style-type: none"> • Existence d'un service de MINEPIA
11	Emploi et formation professionnelle	<ul style="list-style-type: none"> • Améliorer les infrastructures d'accueil et la création des centres de formation professionnelle adaptés dans le cadre du partenariat avec l'Etat et PDRBA-MN 	<ul style="list-style-type: none"> • Existence d'un centre multifonctionnel de la promotion des jeunes
12	Enseignements secondaires	<ul style="list-style-type: none"> • Améliorer l'offre d'éducation à travers la création des établissements • Négocier l'affectation du personnel enseignant qualifié en partenariat avec la commune et les ministères en charge 	<ul style="list-style-type: none"> • Existence d'un Lycée technique, un Lycée bilingue, un Collège privé catholique; un collège privé anglophone, un SAR/SM, un centre de jeunesse

N°	SECTEURS	POTENTIALITES	RESSOURCES
13	Environnement, protection de la nature et développement durable	<ul style="list-style-type: none"> • Existence d'un service d'hygiène 	<ul style="list-style-type: none"> • présence des responsables d'inspections sanitaires
14	Forets et faune	<ul style="list-style-type: none"> • Existence d'une réserve forestière 	<ul style="list-style-type: none"> • Existence d'une réserve forestière
15	Habitat et développement urbain	<ul style="list-style-type: none"> • Existence d'un plan d'urbanisation auprès du DDMINDUH à NKONGSAMBA 	<ul style="list-style-type: none"> • Existence d'un plan d'urbanisation auprès du DDMINDUH à NKONGSAMBA
16	Jeunesse et éducation civique	<ul style="list-style-type: none"> • Améliorer les infrastructures d'accueil et la création des centres de formation professionnelle adaptés dans le cadre du partenariat avec l'Etat et PDRBA-MN 	<ul style="list-style-type: none"> • Existence d'un centre de jeunesse (centre multifonctionnel)
17	Industrie, mines et développement technologique	<ul style="list-style-type: none"> • Présence des carrières (dépôts) de sable 	<ul style="list-style-type: none"> • Présence des carrières de sable et de nombreuses ressources minières
18	Petites et moyennes entreprises et économie sociale et artisanale	<ul style="list-style-type: none"> • Présence de nombreuses entreprises 	<ul style="list-style-type: none"> • Présence de nombreuses entreprises
19	Postes et télécommunications	<ul style="list-style-type: none"> • Possibilité d'améliorer la qualité des services 	<ul style="list-style-type: none"> • Existence d'un service de CAMPOST et des Réseaux de télécommunication (MTN, ORANGE et CAMTEL)
20	Promotion de la femme et de la famille	<ul style="list-style-type: none"> • Améliorer les infrastructures d'accueil et la création des centres de formation professionnelle adaptés dans le cadre du partenariat avec l'Etat et PDRBA-MN 	<ul style="list-style-type: none"> • Vastes étendues de terre pour la construction d'un centre de promotion de la femme et de la famille
21	Recherche scientifique et de l'innovation	<ul style="list-style-type: none"> • présence d'une industrie pharmaceutique IMIPHARMY 	<ul style="list-style-type: none"> • présence d'un laboratoire pharmaceutique IMIPHARMY
22	Santé	<ul style="list-style-type: none"> • Accroître le plateau technique de l'hôpital de district de Mbanga à travers la mise en place des matelas, tables de chevet, lits, et matériel de laboratoire 	<ul style="list-style-type: none"> • Existence d'un hôpital de district, un service de district de santé, un centre de santé intégré de la mission catholique, un centre de santé de la mission protestante, un cabinet médical privé, deux pharmacies, une pro pharmacie à l'hôpital
23	Sports et éducation physique	<ul style="list-style-type: none"> • Existence d'un stade municipal 	<ul style="list-style-type: none"> • Existence d'un stade municipal
24	Tourisme et loisirs	<ul style="list-style-type: none"> • Présence des sites historiques • 	<ul style="list-style-type: none"> • Existence de deux hôtels et plusieurs auberges • Présence de la nationale N°5
25	Transport	<ul style="list-style-type: none"> • Site prévu pour la gare routière • Organisation des transporteurs • Existence de plusieurs syndicats : un syndicat des conducteurs et un syndicat des propriétaires des voitures de transport, de même qu'un syndicat des conducteurs et un syndicat des propriétaires des motos 	<ul style="list-style-type: none"> • Existence de plusieurs véhicules assurant le transport Mbanga - Douala et de plusieurs motos assurant le transport urbain. • Présence d'une gare routière (Douala-Mbanga) et d'une gare ferroviaire (Douala-Mbanga-Kumba)
26	Travail et sécurité sociale	<ul style="list-style-type: none"> • Existence de plusieurs sociétés 	<ul style="list-style-type: none"> • présence d'un poste de la CNPS
27	Travaux publics	<ul style="list-style-type: none"> • Existence d'un plan d'urbanisation auprès du DDMINDUH à NKONGSAMBA • Consolider le partenariat avec SPM, SOCAPALM et CDC en vue de l'entretien régulier des routes et pistes de collecte 	<ul style="list-style-type: none"> • Présence de la route nationale N°5 et réseau routier (30 km)

4. SYNTHÈSE DES RESULTATS DU DIAGNOSTIC

4.1. Synthèse du DIC

4.1.1. Gestion des ressources de la commune.

Tableau 2 : Gestion des ressources de la commune

Gestion des ressources humaines	
Le conseil municipal	
Forces	Faiblesses
<ul style="list-style-type: none"> Toutes les professions sont représentées Bonne représentativité en genre Bonne représentativité géographique de la commune	<ul style="list-style-type: none"> faible taux de formations reçues Pas de feed-back constant aux populations
L'exécutif communal	
Forces	Faiblesses
<ul style="list-style-type: none"> Contact permanent avec la population Démarche participative dans l'élaboration des projets ; 	<ul style="list-style-type: none"> Délégation insuffisante des pouvoirs du Maire (exécutif et services) Répartition des tâches sous optimale Pas de réunion d'animation des services
Le personnel communal	
Forces	Faiblesses
<ul style="list-style-type: none"> Bonne collaboration inter services Bonnes relations interpersonnelles Présence d'un service de communication Avancement et promotion des agents communaux 	<ul style="list-style-type: none"> Personnel insuffisant et peu qualifié Absence de prestation sociale (CNPS) Faible engouement dans le service Connaissances technique et réglementaire insuffisantes des agents communaux Absence d'un fichier de suivi du personnel
Gestion des ressources financières	
Forces	Faiblesses
<ul style="list-style-type: none"> Souplesse dans la gestion financière 	<ul style="list-style-type: none"> Insuffisance de recouvrement et lenteurs Incivisme fiscal des populations Non existence d'une stratégie de mobilisation des ressources Absence d'un fichier de contribuable
Gestion du patrimoine	
Forces	Faiblesses
<ul style="list-style-type: none"> Patrimoine Communal important 	<ul style="list-style-type: none"> Absence de titres de propriété pour les biens immobiliers Vieillesse du matériel de bureau Insuffisance d'entretien du patrimoine communal
Gestion des relations internes et externes	
Forces	Faiblesses
<ul style="list-style-type: none"> Bonne relations avec divers acteurs du développement : PNDP, Agences de développement, autorités traditionnelles et religieuses, le secteur privé... 	<ul style="list-style-type: none"> Pas de véritable stratégie de communication et d'information interne et externe

4.1.2. Axes de renforcement de la commune.

Pour améliorer son efficacité compte tenu des enjeux de la décentralisation, la commune doit mettre en œuvres les actions suivantes :

Tableau 3 : Axes de renforcement de la commune

Les ressources humaines
Le conseil municipal
Objectif : Améliorer l'efficacité du conseil municipal
Activités :
<ul style="list-style-type: none"> Renforcer les capacités du conseil municipal y compris l'exécutif municipal en matière de budgétisation et d'approbation des états financiers.
Responsables : Exécutif communal
L'exécutif communal
Objectif : Améliorer la performance du personnel
Activités :
<ul style="list-style-type: none"> Instaurer des réunions périodiques (réunions d'animation des services) entre le personnel et l'exécutif communal Renforcer les relations entre les principaux responsables Respecter la réglementation en vigueur (communication interne)

L'exécutif communal
Objectif : Améliorer la performance du personnel
Activités :
<ul style="list-style-type: none"> • Créer une police municipale • Renforcer les capacités des agents en Techniques de l'Information et de la communication (TIC) (en cours)
Le personnel communal
Objectif : Améliorer la performance du personnel
Activités :
<ul style="list-style-type: none"> • Renforcer les capacités des agents en rédaction administrative • Coacher les responsables communaux sur la confection des documents comptables dans les délais. • Renforcer les capacités des agents en charge du recouvrement • Etablir une fiche de suivi du personnel (registre de présence pour renforcer l'assiduité au travail) • Mettre sur pied un règlement intérieur • Renforcer le service technique et d'hygiène • Faciliter le travail du comité de pilotage en le dotant des moyens de fonctionnement au besoin • Elaborer un cahier de charges périodique pour le personnel communal • Définir et mettre en application un organigramme adapté aux exigences de la mairie • Renforcer les capacités des acteurs communaux sur l'archivage (Achat des classeurs « avamo » ; confection des placards fermables pour l'état civil)
Responsables : Exécutif communal, Secrétariat général, partenaires.
Les ressources financières
Objectif : Améliorer la gestion des finances communales
Activités :
<ul style="list-style-type: none"> • Mettre à jour du fichier des contribuables communaux • Informatiser le service des recettes • Identifier les nouvelles sources de recettes • Améliorer les relations avec le CDI • Sensibiliser les contribuables • Elaborer une stratégie efficiente de mobilisation et sécurisation des recettes communales en collaboration avec le CDI
Responsables : Maire, Receveur Municipal, CDI
Les ressources patrimoniales
Objectif : Améliorer la gestion et la sécurisation du patrimoine communal
Activités :
<ul style="list-style-type: none"> • confectionner le sommier des bâtiments communaux et l'actualiser au besoin • Sécuriser la propriété foncière de la commune par l'obtention des titres • Coacher la comptable matière et l'exécutif communal sur la gestion du patrimoine communal • Etablir un plan d'amortissement du matériel
Responsables : Maire, Secrétaire général, Chef service technique et d'hygiène
Les relations
Objectif : Améliorer les relations entre la commune et ses différents partenaires en interne comme en externe
Activités :
<ul style="list-style-type: none"> • Elaborer une stratégie de communication en interne et en externe • Etablir des relations basées sur le respect des lois en interne et en externe
Responsables : Maire, Secrétaire général,

4.2. Principaux problèmes et besoins identifiés et consolidés par secteur

Tableau 4 : Problèmes et besoins consolidés par secteur

Secteur 1 : Administration Territoriale, Décentralisation, Sécurité, Maintien Ordre				
Problème reformulé à l'échelle communale	Villages concernés	Principales causes	Principaux effets	Synthèse des besoins
Faible administration territoriale et protection civile insuffisante	Ndom 2, Ndoh 1, Ndom 1, Dikouma 1, Dikouma 2, Matouke, Kotto down, Kotto nachtigal, Kotto up, Muyuka village, Muyuka 2a, Muyuka 2b, Kombe gare, Kombe route, Ndoh 2, Ndoh 3, Fiko, Yoke, Ndoh beach, Mbanga centre	Absence d'éclairage à l'actuelle gare routière Insuffisance d'éclairage public dans la ville Absence des postes de police et de gendarmerie dans les endroits à risque	Insécurité Vol Agression Découragement des populations	Eclairer l'espace urbain et particulièrement la gare routière Créer des postes de police et de gendarmerie à proximité des zones à risque Besoin de dynamisation des chefferies et de création des comités de vigilance Besoin d'ériger la chefferie de Muyuka village en chefferie de 2 ^e degré
Secteur 2 : Affaires Sociales				
Problème reformulé à l'échelle communale	Villages concernés	Principales causes	Principaux effets	Synthèse des besoins
Difficulté de prise en charge des personnes vulnérable	Ndom 2, Ndoh 1, Ndom 1, Dikouma 1, Dikouma 2, Matouke, Kotto down, Kotto nachtigal, Kotto up, Muyuka village, Muyuka 2a, Muyuka 2b, Kombe gare, Kombe route, Ndoh 2, Ndoh 3, Fiko, Yoke, Ndoh beach, Mbanga centre	Local du service du centre social défectueux et inaccessible Pas de plaque indicative Manque de matériel informatique, machines défectueuses Absence d'une école de formation des filles mères Absence d'encadrement	Misère ; Oisiveté, Vol, Agression, Alcoolisme, Tabagisme, Toxicomanie, Prostitution, Taux élevé de mortalité Difficulté de développement Délaissement des personnes vulnérables	Besoin d'une école de formation de fille mère Besoin de machine et de matériel informatique Besoin de réfection du service du centre social avec plaque indicative Besoin d'affectation du personnel Organisation des personnes vulnérables en GIC ou en associations

Secteur 3 : Agriculture				
Problème reformulé à l'échelle communale	Villages concernés	Principales causes	Principaux effets	Synthèse des besoins
Difficulté à pratiquer une agriculture rentable	Ndom 2, Ndoh 1, Ndom 1, Dikouma 1, Dikouma 2, Matouke, Kotto down, Kotto nachtigal, Kotto up, Muyuka village, Muyuka 2a, Muyuka 2b, Kombe gare, Kombe route, Ndoh 2, Ndoh 3, Fiko, Yoke, Ndoh beach	<p>Insuffisance des moyens financiers</p> <p>Insuffisance d'encadrement technique des agriculteurs par les services du MINADER</p> <p>Difficulté d'accès aux intrants et aux produits phytosanitaires</p> <p>Insuffisance d'information</p> <p>Insuffisance d'organisation des agriculteurs</p> <p>Insuffisance de GIC agricoles</p> <p>Absence de financement</p> <p>Insuffisance dans l'utilisation de pesticides</p> <p>Problème d'inondation périodique</p> <p>Capsides, fourmis</p> <p>Maladies (engorgiez, sercosporose, pourriture brune, etc.)</p> <p>Vieillessement des plantes</p> <p>Insuffisance de terre cultivable</p> <p>Absence de jachère</p> <p>Manque d'engrais</p> <p>Absence de poste agricole</p> <p>Mauvais état des pistes agricoles</p> <p>Absence de séchoirs</p> <p>Absence de magasin de stockage</p> <p>Mauvais état des pistes agricoles</p> <p>Absence de moulin communautaire</p> <p>Technique de travail archaïque</p> <p>Outillage rudimentaire</p> <p>Destitution des terres par la CDC</p> <p>Difficulté d'accès à la terre</p> <p>Insuffisance de marché local pour la vente</p> <p>Vol de production (cacao, ignames, manioc, etc.)</p> <p>Absence d'électricité</p> <p>Eloignement des plantations</p>	<p>Faible production agricole</p> <p>Faible revenu</p> <p>Exode rural</p> <p>Abandon de certaines cultures</p> <p>Non autosuffisance alimentaire</p> <p>Pénibilité du travail</p> <p>Faible rendement</p>	<p>Création d'au moins 19 GICs agricoles</p> <p>Création d'au moins 10 unités de transformation des produits agricoles</p> <p>Approvisionnement des villages en produits phytosanitaires, en semences et en outillage de travail moderne</p> <p>Montage d'au moins 19 projets et recherche de financement</p> <p>Création d'au moins 19 champs communautaires</p> <p>Formation et encadrement des agriculteurs en techniques agricoles</p> <p>Construction d'au moins 10 fours à cacao</p> <p>Plaidoyer auprès de la CDC pour l'octroi d'au moins 10 000 ha de terre</p> <p>Construire au moins 10 magasins de stockage</p> <p>Aménagement des pistes agricoles (environ 50km)</p> <p>Fournir au moins 19 moulins pour écraser et au moins 19 pour l'huile de palme</p> <p>Construire au moins 10 séchoirs communautaires</p> <p>Fournir les équipements pour les travaux de champ</p>

Secteur 4 : Arts et culture				
Problème reformulé à l'échelle communale	Villages concernés	Principales causes	Principaux effets	Synthèse des besoins
Faible valorisation du potentiel culturel	Ndom 2, Ndoh 1, Ndom 1, Dikouma 1, Dikouma 2, Matouke, Kotto down, Kotto nachtigal, Kotto up, Muyuka village, Muyuka 2a, Muyuka 2b, Kombe gare, Ndoh 2, Ndoh 3, Fiko, Yoke, Ndoh beach, Mbang centre	Insuffisance de manifestations culturelles Absence de foyer culturel Production difficile non maîtrise du patrimoine matériel et immatériel Piraterie absence de promotion Absence de matériels de travail et de studio Absence de salle de spectacle Utilisation de la maison du parti RDPC comme salle des fêtes Absence de dynamisme des artistes plasticiens	Perte des valeurs ; Absence de solidarité ; Aliénation culturelle Faible rentabilité des activités culturelles Insuffisance de manifestations culturelles Absence de foyer culturel	Besoin d'un foyer culturel Besoin d'une augmentation du nombre de manifestation Entretien des sites historiques Inventaire du patrimoine matériel et immatériel de l'espace urbain Lutte contre la piraterie centre multifonctionnel identification des différents groupes culturels et les différentes catégories d'artistes
	Kombe route,	Production difficile non maîtrise du patrimoine matériel et immatériel Piraterie absence de promotion Absence de matériels de travail et de studio Absence de salle de spectacle Utilisation de la maison du parti RDPC comme salle des fêtes Absence de dynamisme des artistes plasticiens		
Secteur 5 : Commerce				
Problème reformulé à l'échelle communale	Villages concernés	Principales causes	Principaux effets	Synthèse des besoins
Difficultés de commercialisation des produits	Ndom 2, Ndoh 1, Ndom 1, Dikouma 1, Dikouma 2, Matouke, Kotto down, Kotto nachtigal, Kotto up, Muyuka village, Muyuka 2a, Muyuka 2b, Kombe gare, Kombe route, Ndoh 2, Ndoh 3, Fiko, Yoke, Ndoh beach, Mbang centre	Etroitesse du marché B Absence de clôture dans les marchés A et B Insuffisance de comptoirs dans les marchés A et B Eloignement des marchés importants par rapport à certains villages Moyens de transport insuffisants et non sécurisés Inflation des prix des produits de première nécessité Difficulté à avoir des produits Insuffisance de marché périodique Mauvais état des routes Vente des produits volés Insuffisance de hangar de marché Absence de magasin de stockage Marchés existants non aménagés	Parcours de longues distances pour aller au marché Création des marchés de fortune Insécurité des vendeurs et des acheteurs Longue distance à parcourir pour la vente Braderie des produits Faibles revenus Enormes dépenses Absence de réglementation du marché (commerce anarchique) Expansion du vol	Besoin de clôtures dans les marchés Besoin de comptoirs et autres équipements dans les marchés Besoin de construction de nouveaux marchés

Secteur 6 : Communication				
Problème reformulé à l'échelle communale	Villages concernés	Principales causes	Principaux effets	Synthèse des besoins
Faible niveau de communication	Ndom 2, Ndoh 1, Ndom 1, Dikouma 1, Dikouma 2, Matouke, Kotto down, Kotto nachtigal, Kotto up, Muyuka village, Muyuka 2a, Muyuka 2b, Kombe gare, Kombe route, Ndoh 2, Ndoh 3, Fiko, Yoke, Ndoh beach, Mbanga centre	Faible diffusion de la radio locale Absence d'une représentation du ministère de la communication Faible signal radio télé Absence d'électricité dans certains villages Mauvaise qualité des tableaux d'affichage absence des tableaux d'affichage dans certains villages	Perte des valeurs culturelles Visualisation des chaînes étrangères Exposition aux rumeurs Vulnérabilité et fragilité des populations	Besoin de création d'un service du ministère de la communication Besoin des tableaux d'affichage dans les villages ou il n'en existe pas et réfection de ceux existants Besoin de renforcement de la fourniture électrique
Secteur 7 : Domaines, cadastres et Affaires Foncières				
Problème reformulé à l'échelle communale	Villages concernés	Principales causes	Principaux effets	Synthèse des besoins
Difficulté d'accès aux terres	Ndom 2, Ndoh 1, Ndom 1, Dikouma 1, Dikouma 2, Matouke, Kotto down, Kotto nachtigal, Kotto up, Muyuka village, Muyuka 2a, Muyuka 2b, Kombe gare, Kombe route, Ndoh 2, Ndoh 3, Fiko, Yoke, Ndoh beach, Mbanga centre	Occupation anarchique de l'espace (occupation des terrains appartenant aux sociétés telles que CAMRAIL, CDC, etc.). Limitation des investissements privés Absence des titres fonciers Populations très nombreuses Absence de dialogue entre les sociétés propriétaires des terres, les populations et le gouvernement Vente illicite de terrain	Absence de titres de propriétés Non maîtrise du patrimoine foncier Dégagements des populations Litiges fonciers Difficulté à pratiquer l'agriculture Faible productivité agricole Précarité de logement Difficulté à se lotir et à titrer les terres Surexploitation des terres	Besoin de légiférer pour l'acquisition des titres de propriété et pour réaliser les investissements privés et pratiquer des activités génératrices de revenu comme l'agriculture

Secteur 8 : Eau et Energie				
Problème reformulé à l'échelle communale	Villages concernés	Principales causes	Principaux effets	Synthèse des besoins
Insuffisance d'accès à l'eau et à l'électricité	Ndoh 1, Ndom 1, Dikouma 1, Dikouma 2, Matouke, Kotto down, Kotto nachtigal, Kotto up, Muyuka 2a, Muyuka 2b, Kombe gare, Ndoh 2, Ndoh 3, Fiko, Yoke, Ndoh beach,	Inexistence de l'éclairage public par endroit Absence du réseau AES SONEL Absence du réseau CDE Absence de captage hydraulique Absence de points d'eau aménagés (forages, puits, sources)	Consommation des eaux de mauvaise qualité Prolifération des maladies hydriques avec augmentation des charges de santé, Perte de temps utile à la recherche de l'eau, Diminution de la force de travail, Fort exode rurale Insuffisance d'activités économiques Insuffisance de loisirs et de distractions Insuffisance de moyens financiers	Besoin d'extension des réseaux CAMWATER/CDE et AES SONEL dans tous les quartiers Eclairage public sur tout l'espace urbain Besoin de réhabilitation des parties des réseaux défectueux Réhabiliter 03 installations de scan water et des installations électriques Sensibiliser les populations sur la préservation des installations hydrauliques et électriques Formation des techniciens pour l'entretien des forages Construction des puits modernes Electrification des villages non encore électrifiés et y installer des lampadaires Apprentissage des techniques de traitement d'eau Construire au moins 41 forages dans les villages Réhabiliter 03 forages Aménager les points d'eau existant
	Muyuka village, Mbanga centre,	Taxe élevée Baisse de tension permanente Vétusté du réseau Insuffisance des points d'eau potable Vandalisme sur les installations du scan water et sur les installations du réseau électrique Absence de captage hydraulique		
	Ndom 2,	Vandalisme sur les installations du scan water et sur les installations du réseau électrique Station de captage (scan water non fonctionnelle) Absence du réseau CDE		
	Kombe route,	Insuffisance de forages Inexistence de l'éclairage public par endroit Absence du réseau AES SONEL Absence du réseau CDE Absence de captage hydraulique		

Secteur 9 : Education de base				
Problème reformulé à l'échelle communale	Villages concernés	Principales causes	Principaux effets	Synthèse des besoins
Difficulté d'accès à une éducation de base de qualité	Ndom 2, Ndoh 1, Ndom 1, Dikouma 1, Dikouma 2, Matouke, Kotto down, Kotto nachtigal, Kotto up, Muyuka village, Kombe gare, Ndoh 2, Ndoh 3, Fiko, Yoke, Ndoh beach.	Insuffisance des bâtiments scolaires Insuffisance du matériel didactique Insuffisance des enseignants qualifiés Manque de tables bancs, tableaux et tables Absence de manuels scolaires Absence d'école primaire et d'écoles maternelles publiques Eloignement des écoles primaire les plus proches	Suivi inadéquat des élèves, baisse des rendements Déperdition scolaire Exode rural des élèves Parcours de longues distances pour aller à l'école	Besoin : des tables banc, Salles de classe, Du matériel didactique, Barrières Ecoles dans le quartier 1 et 4 Construire 08 écoles primaires publiques (dont 03 bilingue) et 06 maternelles (dont 01 bilingue) Electrification des villages non encore électrifiés Création d'au moins 01 centre multimédia Affectation des enseignements qualifiés (au moins 05 enseignants francophones) Construire et réhabiliter plusieurs salles classes Aménager les structures existantes Fournir Au moins 200 tables bancs Construire au moins 08 latrines dans les écoles existantes Créer au moins 02 sections anglophones et au moins 01 section francophone dans les écoles bilingues existantes Construire au moins 04 blocs administratifs et plusieurs logements pour enseignant Construire des points d'eau et fournir de l'électricité dans les écoles publiques existantes
	Mbanga centre, Muyuka 2a, Muyuka 2b, Kombe route	Insuffisance des bâtiments scolaires Insuffisance du matériel didactique Insuffisance des enseignants qualifiés Manque de tables bancs, tableaux et tables Absence de manuels scolaires	Suivi inadéquat des élèves, baisse des rendements, Déperdition scolaire	

Secteur 10 : Elevage, Pêches et Industries Animales				
Problème reformulé à l'échelle communale	Villages concernés	Principales causes	Principaux effets	Synthèse des besoins
Activités d'élevage, et de pêches peu développées	Ndom 2, Ndoh 1, Ndom 1, Dikouma 1, Dikouma 2, Matouke, Kotto down, Kotto nachtigal, Kotto up, Muyuka village, Muyuka 2a, Muyuka 2b, Kombe gare, Kombe route, Ndoh 2, Ndoh 3, Fiko, Yoke, Ndoh beach, Mbanga centre	Manque de formation et d'information sur les processus d'obtentions d'aide Absence d'encadrement technique des populations dans les activités d'élevage et de pêche Manque de financement Présence des épidémies qui déciment les animaux Eloignement des cours d'eau poissonneux Tarisement saisonnier des cours d'eau Pollution des cours d'eau Habitude culturelles Absence matériel Population essentiellement agricole Absence d'énergie Manque d'organisation communautaire Divagation des animaux Vol de bétails Difficulté d'écoulement du bétail Coût élevé de provendes Manque de matériels modernes et persistance des techniques archaïques	Faibles revenus Insuffisance alimentaire Faible consommation des protéines animales Découragement Faible pratique de l'élevage et de la pêche Elevage de subsistance Cherté des produits animaux Coût élevé de la viande Difficulté à varier l'alimentation Faible production de bétail Faible production de poisson Pêche saisonnière et traditionnelle Elevage semi traditionnel et en semi liberté	Besoin de renforcement des capacités des pêcheurs dans la pisciculture Structuration, encadrement et incitation des petits producteurs à s'organiser en GIC, union des GIC, fédération des GIC, coopératives Utilisation des techniques de pêche modernes Besoin de renforcement des capacités des éleveurs Montage des projets et recherche de financement
Secteur 11 : Emploi et Formation Professionnelle				
Problème reformulé à l'échelle communale	Villages concernés	Principales causes	Principaux effets	Synthèse des besoins
Difficulté d'accès à l'emploi et à la formation professionnelle	Ndom 2, Ndoh 1, Ndom 1, Dikouma 1, Dikouma 2, Matouke, Kotto down, Kotto nachtigal, Kotto up, Muyuka village, Muyuka 2a, Muyuka 2b, Kombe gare, Kombe route, Ndoh 2, Ndoh 3, Fiko, Yoke, Ndoh beach, Mbanga centre	Absence de structures de formation professionnelle Proximité de la ville (Mbanga) Absence de structures génératrice d'emplois Absence d'initiative communautaire Inadéquation entre la formation et l'emploi Délaissement des activités agropastorales par les jeunes Non diversification des activités Manque de promotion des PME/PMI Dépeuplement du village	Fort exode rural Fort taux de chômage des jeunes Faibles revenus des ménages Absence de personnes qualifiées Découragement à rentrer au village	Mettre sur pied des structures de formation locale Appuyer les initiatives agropastorales Générer les idées créatrices d'emploi Former les jeunes aux métiers divers Créer une SAR/SM Former les populations dans la transformation et à la commercialisation des produits agricoles (caco manioc banane, etc.)

Secteur 12 : Enseignements Secondaires				
Problème reformulé à l'échelle communale	Villages concernés	Principales causes	Principaux effets	Synthèse des besoins
Difficulté d'accès aux enseignements secondaires	Ndom 2, Ndoh 1, Ndom 1, Dikouma 1, Dikouma 2, Matouke, Kotto down, Kotto nachtigal, Kotto up, Muyuka village, Muyuka 2a, Muyuka 2b, Kombe gare, Kombe route, Ndoh 2, Ndoh 3, Fiko, Yoke, Ndoh beach,	Absence de CES et de CETIC / SAR dans les villages Eloignements des établissements les plus proches	Suivi inadéquat des élèves, Faible épanouissement des élèves Faible couverture des programmes scolaires par les professeurs Baisse des rendements des élèves et des professeurs.	Equiper les établissements en salle de classe, en tables bancs, Etc Créer et construire 05 CES dont 03 bilingues Créer et construire 03 SAR/SM Equiper les établissements en salle de classe, en tables bancs, Etc Créer et construire 05 CES dont 03 bilingues Créer et construire 03 SAR/SM
	Mbanga centre,	Insuffisance des bâtiments scolaires Insuffisance du matériel didactique Insuffisance d'enseignants qualifiés insuffisance de tables bancs, tableaux et tables	Exode rural des élèves Parcours de longues distances par les élèves pour aller à l'école	
Secteur 13 : Enseignement supérieur				
Problème reformulé à l'échelle communale	Villages concernés	Principales causes	Principaux effets	Synthèse des besoins
Difficulté d'accès aux études supérieures	Ndom 2, Ndoh 1, Ndom 1, Dikouma 1, Dikouma 2, Matouke, Kotto down, Kotto nachtigal, Kotto up, Muyuka village, Muyuka 2a, Muyuka 2b, Kombe gare, Kombe route, Ndoh 2, Ndoh 3, Fiko, Yoke, Ndoh beach, Mbanga centre	Pauvreté des populations Faible implication des élites et des forces vives Absence d'un fonds d'appui pour les stages de vacances aux étudiants Exode rural Eloignement des établissements d'enseignement supérieur	Difficultés à faire les études supérieures Découragement des populations Exode rural	Besoin d'un appui (bourses) de toutes les forces vives de la commune pour soutenir les étudiants Dotation d'un fonds pour les stages de vacances auprès de la mairie
Secteur 14 : Environnement et Protection de la Nature				
Problème reformulé à l'échelle communale	Villages concernés	Principales causes	Principaux effets	Synthèse des besoins
Absence de sensibilisation sur la protection de l'environnement	Ndom 2, Ndoh 1, Ndom 1, Dikouma 1, Dikouma 2, Matouke, Kotto down, Kotto nachtigal, Kotto up, Muyuka village, Muyuka 2a, Muyuka 2b, Kombe gare, Kombe route, Ndoh 2, Ndoh 3, Fiko, Yoke, Ndoh beach, Mbanga centre	Déversement des ordures et des déchets dans la nature Absence d'une structure de ramassage des ordures Absence d'un plan d'assainissement Difficultés de fonctionnement du service d'hygiène Insuffisance du personnel Insuffisance de moyen de travail et de moyens financiers Absence des campagnes d'hygiène et de salubrité	Prolifération des maladies et des odeurs nauséabondes Ville malpropre	Besoin de restauration de l'hygiène et la salubrité (Réouverture du service de ramassage des ordures) Besoin d'un plan d'assainissement Renforcement des services techniques et d'hygiène en personnel et en matériel Création d'une décharge municipale Création d'un service de ramassage des ordures

Secteur 15 : Forêts et faune				
Problème reformulé à l'échelle communale	Villages concernés	Principales causes	Principaux effets	Synthèse des besoins
Difficulté dans la réglementation des activités forestières	Ndom 2, Ndoh 1, Ndom 1, Dikouma 1, Dikouma 2, Matouke, Kotto down, Kotto nachtigal, Kotto up, Muyuka village, Muyuka 2a, Muyuka 2b, Kombe gare, Kombe route, Ndoh 2, Ndoh 3, Fiko, Yoke, Ndoh beach, Mbanga centre	Absence de forêt dans certains villages Difficulté dans la réglementation de la chasse pour les villages possédants une forêt communautaire Exploitation illicite de certaines forêts communautaires Déforestation anarchique	Changements climatiques Méconnaissance des activités liées à ce secteur	Reboisement des zones forestières Besoin de réglementer les activités menées dans les forêts communautaires
Secteur 16 : Habitat et Développement Urbain				
Problème reformulé à l'échelle communale	Villages concernés	Principales causes	Principaux effets	Synthèse des besoins
Difficulté d'accès à des logements de qualité	Mbanga centre	Absence d'espace vert Mauvais état des routes existantes Insuffisance de routes Mauvaise gestion de l'espace (constructions anarchiques) Absence de titres fonciers Absence de terre Difficulté d'occupation des terres	Occupation anarchique de l'espace Non identification des zones à risque Construction en matériau provisoire	Besoin de mise en application du plan d'urbanisation
Secteur 17 : Industries, Mines et Développement Technologique				
Problème reformulé à l'échelle communale	Villages concernés	Principales causes	Principaux effets	Synthèse des besoins
Difficulté d'exploitation des ressources minières	Ndom 2, Ndoh 1, Ndom 1, Dikouma 1, Dikouma 2, Matouke, Kotto down, Kotto nachtigal, Kotto up, Muyuka village, Muyuka 2a, Muyuka 2b, Kombe gare, Kombe route, Ndoh 2, Ndoh 3, Fiko, Yoke, Ndoh beach, Mbanga centre	Absence de moyens financiers Marché de sable inexistant Mauvais état des routes et des pistes rurales	Inexploitation du sous sol Pauvreté des populations	Exploration du sous sol pour la détection et l'identification des ressources minières à exploiter Aménagement des carrières potentielles et les voies d'accès Réglementation de la gestion des carrières existantes

Secteur 18 : Jeunesse et éducation civique				
Problème reformulé à l'échelle communale	Villages concernés	Principales causes	Principaux effets	Synthèse des besoins
Difficulté d'insertion socioprofessionnelle des jeunes	Ndom 2, Ndoh 1, Ndom 1, Dikouma 1, Dikouma 2, Matouke, Kotto down, Kotto nachtigal, Kotto up, Muyuka village, Muyuka 2a, Muyuka 2b, Kombe gare, Kombe route, Ndoh 2, Ndoh 3, Fiko, Yoke, Ndoh beach, Mbang centre	Laxisme des structures d'encadrement des jeunes Abandon des jeunes à eux-mêmes Difficulté d'accès à l'emploi et à la formation professionnelle Absence des activités génératrices de revenus Absence de structures de formation professionnelle Absence d'une aire de jeu Difficulté d'accès aux informations liées au MINJEUN Absence d'appuis aux jeunes Absence d'électricité Absence de foyer de jeune Absence de structure d'encadrement Marginalisation Ignorance Manque d'appui	Vandalisme des jeunes Alcoolisme Oisiveté Drogue Délinquance juvénile Grossesses précoces Exode rural Prostitution Faible prise en charge des jeunes Découragement Manque d'appui à la jeunesse Individualisme Forte rué vers les petits métiers Débrouillardises	Construire un centre communal multimédia Regrouper les jeunes de manière stratégique à travers l'antenne du conseil national de la jeunesse Sensibiliser les jeunes sur les méfaits de l'alcoolisme, des jeux de hasard et de certaines drogues Sensibiliser les jeunes sur l'éducation civique et morale Former et encadrer les jeunes dans les activités génératrices de revenus (AGR) Electrification du village Création des associations des jeunes Formation des jeunes en métiers divers
Secteur 19 : Petites et Moyennes Entreprises, Economie Sociale et Artisanat				
Problème reformulé à l'échelle communale	Villages concernés	Principales causes	Principaux effets	Synthèse des besoins
Difficulté de promotion des PME l'économie social et création des petits métiers	Ndom 2, Ndoh 1, Ndom 1, Dikouma 1, Dikouma 2, Matouke, Kotto down, Kotto nachtigal, Kotto up, Muyuka village, Muyuka 2a, Muyuka 2b, Kombe gare, Kombe route, Ndoh 2, Ndoh 3, Fiko, Yoke, Ndoh beach, Mbang centre	Absence des services déconcentrés en liaison avec la promotion des PME/PMI, de l'artisanat Absence d'un centre de promotion de l'artisanat ; Absence total des organisations des artisans; Méconnaissance des potentialités ; Absence d'énergie électrique Absence de formation Insuffisance d'électricité Routes et pistes en mauvais état Dépeuplement des villages	Perte des valeurs artisanales, Baisse des revenus des artisans Manque à gagner de la commune. Faible diversification des activités génératrice de revenus Faible revenus Dégradation du niveau de vie	Création d'un fond d'appui pour supporter le volet financement des microprojets de développement. Création des services déconcentrés en liaison avec la promotion des PME/PMI, de l'artisanat Formation des populations dans la transformation des produits agricoles

Secteur 20 : Postes et Télécommunications				
Problème reformulé à l'échelle communale	Villages concernés	Principales causes	Principaux effets	Synthèse des besoins
Faible couverture du réseau téléphonique	Ndom 2, Ndoh 1, Ndom 1, Dikouma 1, Dikouma 2, Matouke, Kotto down, Kotto nachtigal, Kotto up, Muyuka village, Muyuka 2a, Muyuka 2b, Kombe gare, Kombe route, Ndoh 2, Ndoh 3, Fiko, Yoke, Ndoh beach, Mbanga centre	Défectuosité des lignes Faible capacité de couverture Réseaux intermittents Insuffisance des antennes de relais des sociétés de téléphonie Absence d'électricité	Difficulté à communiquer Sous information Sous développement	Besoin de renforcement du réseau AES SONEL Besoin d'augmentation des antennes de relais des différents opérateurs de téléphonie
Secteur 21 : Promotion de la Femme et de la Famille				
Problème reformulé à l'échelle communale	Villages concernés	Principales causes	Principaux effets	Synthèse des besoins
Insuffisance dans la promotion des activités de la femme et de la famille	Ndom 2, Ndoh 1, Ndom 1, Dikouma 1, Dikouma 2, Matouke, Kotto down, Kotto nachtigal, Kotto up, Muyuka village, Muyuka 2a, Muyuka 2b, Kombe gare, Kombe route, Ndoh 2, Ndoh 3, Fiko, Yoke, Ndoh beach, Mbanga centre	Insuffisance d'encadrement de la femme Existence de quelques foyers en union libre Absence de la délégation de promotion de la femme et de la famille Absence d'un centre de promotion de la femme et de la famille 90% des unions libres Absence d'éducation de la femme sur les exigences du mariage (tenue du ménage)	Forte propension de fille-mère Prolifération des maladies opportunistes Prostitution	Besoin de création d'une délégation et d'un centre de promotion de la femme et de la famille Besoin d'affectation du personnel à la délégation et au centre de promotion de la femme et de la famille. Former et encadrer les femmes aux AG Approvisionnement en matériel (moulin à écraser, pousse-pousse)
Secteur 22 : Recherche Scientifique et Innovation				
Problème reformulé à l'échelle communale	Villages concernés	Principales causes	Principaux effets	Synthèse des besoins
Faible accès des populations à l'information portant sur les résultats de la recherche	Ndom 2, Ndoh 1, Ndom 1, Dikouma 1, Dikouma 2, Matouke, Kotto down, Kotto nachtigal, Kotto up, Muyuka village, Muyuka 2a, Muyuka 2b, Kombe gare, Kombe route, Ndoh 2, Ndoh 3, Fiko, Yoke, Ndoh beach, Mbanga centre	Non vulgarisation des variétés améliorées Faible sensibilisation liée aux activités de la recherche dans l'agriculture	Faible utilisation des produits du résultat de la recherche dans l'agriculture Faible implication des services liés à ce secteur Désintérêt des populations	Besoin d'accès à l'information Besoin d'encadrement Besoin d'acquisition des semences améliorées

Secteur 23 : Santé				
Problème reformulé à l'échelle communale	Villages concernés	Principales causes	Principaux effets	Synthèse des besoins
Difficulté d'accès aux soins de santé	Ndom 2, Ndoh 1, Ndom 1, Dikouma 1, Dikouma 2, Matouke, Kotto down, Kotto nachtigal, Kotto up, Muyuka village, Muyuka 2a, Muyuka 2b, Kombe gare, Kombe route, Ndoh 2, Ndoh 3, Fiko, Yoke, Ndoh beach, Mbanga centre	<p>Absence de structures sanitaires dans certains villages</p> <p>Mauvais état des routes et des voies d'accès</p> <p>Insuffisance de moyens financiers et de transport</p> <p>Eloignement des structures sanitaires les plus proches</p> <p>Centre de santé de Dikouma 2 crée non fonctionnel</p> <p>Indisponibilité du site pour la construction du centre de santé de Dikouma 2</p> <p>Laxisme des autorités en charge de la santé communautaire</p> <p>Manque d'encadrement par les programmes de santé</p> <p>Absence de centre de santé public</p> <p>Cherté des prestations de santé</p> <p>Ignorance du statut sérologie</p> <p>Insuffisance d'appui aux comités de santé</p> <p>Coût élevé des médicaments</p> <p>Enclavement des villages</p> <p>Présence de nombreux insectes (mout-mout, mouches rouges (onchocercose))</p> <p>Insuffisance du personnel qualifié à l'hôpital de Mbanga</p> <p>Insuffisance d'infrastructures (bâtiments) à l'hôpital de Mbanga</p> <p>Insuffisance de matériel médical adéquat (lits, microscope) à l'hôpital de Mbanga</p> <p>Manque de responsables stables à l'hôpital de Mbanga</p>	<p>Prolifération des maladies</p> <p>Automédication</p> <p>Augmentation des dépenses</p> <p>Taux de mortalité élevé</p> <p>Diminution de la qualité de vie</p> <p>Longue distance à parcourir</p> <p>Difficulté de déplacement des malades pour se soigner</p> <p>Enormes dépenses</p> <p>Faible fréquentation du centre de santé existant</p> <p>Accouchement traditionnel et difficile</p> <p>Progression des maladies (fièvre jaune typhoïde lèpre hémorroïde épilepsie etc.)</p>	<p>Sensibilisation des populations à l'hygiène et la salubrité</p> <p>Création et construction de 19 centres de santé publics</p> <p>Recrutement du personnel dans les centres de santé</p> <p>Encadrement des populations par les programmes de santé</p> <p>Appui financier aux comités de santé</p> <p>Fournir les centres de santé en médicament générique</p> <p>Achat des microscopes, d'un appareil NFS et d'un appareil de radiologie pour l'hôpital de Manga</p>

Secteur 24 : Sports et Education Physique				
Problème reformulé à l'échelle communale	Villages concernés	Principales causes	Principaux effets	Synthèse des besoins
Faibles activités sportives	Ndom 2, Ndoh 1, Ndom 1, Dikouma 1, Dikouma 2, Matouke, Kotto down, Kotto nachtigal, Kotto up, Muyuka village, Muyuka 2a, Muyuka 2b, Kombe gare, Kombe route, Ndoh 2, Ndoh 3, Fiko, Yoke, Ndoh beach, Mbanga centre	Mauvais état du stade municipal Absence d'un service de sport et d'éducation physique Absence d'un centre multisports Absence de structures sportives	Oisiveté des jeunes Alcoolisme ; Tabagisme ; Prostitution Exode rural Monté de l'insécurité Frein à un retour éventuel au village	Besoin de réhabilitation du stade municipal Besoin d'un service des sports et de l'éducation physique Besoin de construire les infrastructures sportives (terrain de foot) dans les villages
Secteur 25 : Tourisme				
Problème reformulé à l'échelle communale	Villages concernés	Principales causes	Principaux effets	Synthèse des besoins
Faible valorisation des potentialités touristiques	Ndom 2, Ndoh 1, Ndom 1, Dikouma 1, Dikouma 2, Matouke, Kotto down, Kotto nachtigal, Kotto up, Muyuka village, Muyuka 2a, Muyuka 2b, Kombe gare, Kombe route, Ndoh 2, Ndoh 3, Fiko, Yoke, Ndoh beach, Mbanga centre	Insuffisance d'éclairage public Coupures fréquentes d'eau et d'électricité Mauvais état des routes desservant les quartiers et les villages Absence des sites touristiques Absence de loisirs Absence d'électricité, d'eau potable et des structures d'accueil dans certains villages	Perte des valeurs ; Faible rentabilité des activités touristiques, Insécurité Faible valorisation des potentialités touristiques	Besoin d'éclairage public Besoin d'entretien des routes Besoin de sites touristiques aménagés Besoin des structures d'accueil adéquates
Secteur 26 : Transports				
Problème reformulé à l'échelle communale	Villages concernés	Principales causes	Principaux effets	Synthèse des besoins
Difficulté d'accès aux transports Difficulté d'accès aux moyens de transport	Ndom 2, Ndoh 1, Ndom 1, Dikouma 1, Dikouma 2, Matouke, Kotto down, Kotto nachtigal, Kotto up, Muyuka village, Muyuka 2a, Muyuka 2b, Kombe gare, Kombe route, Ndoh 2, Ndoh 3, Fiko, Yoke, Ndoh beach, Mbanga centre	Absence d'éclairage et de toilettes publiques au point de chargement (gare routière). Absence d'une route Mbanga - Kumba (30km) Absence du pont sur le fleuve Moungo Présence du chemin de fer qui empêche la création de la route Mbanga-Kumba Mauvais état du réseau routier en général Faible trafic routier Manque d'organisation Insuffisance de moyens de transport	Coût élevé du transport Difficulté d'évacuer les malades, Isolation de la localité Accès difficile à certains sites. Risques d'accidents Difficulté d'évacuation des produits des champs Péremption des produits agricoles Difficulté de circulation des personnes Difficulté dans la vente des produits Faiblesse de revenus	Eclairer toute la gare routière, construire les toilettes publiques et créer une police municipale. Créer une route Mbanga - Kumba (30km) Créer une route Mbanga-Yabassi Créer une plateforme des communes de Mbanga et de Kumba pour la réfection du pont sur le fleuve Moungo Aménager les routes

Secteur 27 : Travail et Sécurité Sociale				
Problème reformulé à l'échelle communale	Villages concernés	Principales causes	Principaux effets	Synthèse des besoins
Absence de sécurité sociale	Ndom 2, Ndoh 1, Ndom 1, Dikouma 1, Dikouma 2, Matouke, Kotto down, Kotto nachtigal, Kotto up, Muyuka village, Muyuka 2a, Muyuka 2b, Kombe gare, Kombe route, Ndoh 2, Ndoh 3, Fiko, Yoke, Ndoh beach, Mbanga centre	Laxisme des structures d'encadrement des jeunes Abandon des jeunes à eux-mêmes Absence de sécurité dans le travail Présence de travailleurs non couvert par la sécurité sociale Absence de mutuelles de santé	Absence de prise en charges des retraités Risques d'accidents	Créer un service du ministère du travail et de la sécurité sociale Mettre à jour la situation des cotisations sociales (CNPS) du personnel communal
Secteur 28 : Travaux Publics				
Problème reformulé à l'échelle communale	Villages concernés	Principales causes	Principaux effets	Synthèse des besoins
Insuffisance d'accès à un réseau de routes de qualité	Ndom 2, Ndoh 1, Ndom 1, Dikouma 1, Dikouma 2, Matouke, Kotto down, Kotto nachtigal, Kotto up, Muyuka village, Muyuka 2a, Muyuka 2b, Kombe gare, Kombe route, Ndoh 2, Ndoh 3, Fiko, Yoke, Ndoh beach, Mbanga centre	Mauvais état des voies d'accès et des pistes de desserte Absence des voies d'écoulement des eaux (buses, rigoles, caniveaux) Inondation des voies d'accès Insuffisance de Cantonnement et de reprofilage de la route	Pénibilité de circulation des personnes et des biens surtout en saison des pluies Difficulté d'évacuer les malades, Isolation de la localité de certains quartiers Rétrécissement des routes Existence des nids de poule	Besoin d'une route Mbanga - Kumba (30km) ; Besoin d'un pont sur le Moungo ; Besoin de bitumage de l'avenue du 27 Août (8km) et de l'avenue de gaule (5 à 6km) Besoin d'entretien des pistes qui desservent les quartiers Construction de deux ponts (NDOH I-MUYUKA et NDOH I-NDOH II) Création de la route (NDOM I-NDOM II et NDOM I-MUYUKA VILLAGE) Création des comités de gestion des routes Aménagement des routes et des pistes agricoles Creuser les rigoles et remblais des routes Construire au moins 02 dos-d'âne à l'entrée de l'école et à l'entrée du marché de Kombe route Construire le pont reliant NDOH II à NDOH I Construire des barrières de pluies Construire le pont de Pandja Creuser et alimenter la rivière touelle Construire 02 ponts sur la soussé Mettre des panneaux de signalisation

5. PLANIFICATION STRATEGIQUE

5.1. Vision et objectifs du PCD

5.1.1 Vision du PCD

En poursuivant l'objectif général de réduire la pauvreté des populations et surtout au sein des couches les plus défavorisées, la commune de MBANGA se donne pour vision d'être une commune bien gérée et dynamique dont les populations auront accès à tous les services de base dans un cadre de vie décent et favorable à une activité économique performante.

5.1..2. Objectifs du PCD

▪ Objectif global

L'objectif global du présent Plan Communal de Développement est de permettre à la Commune de MBANGA de disposer d'un outil de définition, d'orientation et d'implémentation de sa stratégie de développement.

▪ Objectifs spécifiques

- ✓ Faire un état des lieux de la situation de développement de la commune dans les 28 secteurs de son espace géographique et arrêter les actions à entreprendre ;
- ✓ Elaborer et valider un plan d'action stratégique de développement de l'espace géographique de la commune et un Plan d'Investissement annuel (PIA) pour 2012 ;
- ✓ Créer un cadre de concertation entre tous les acteurs de développement sur le territoire de la commune pour assurer une mise en œuvre concertée des actions envisagées dans le PCD ;
- ✓ Elaborer un plan de communication sur le PCD au sein de l'institution communale et une stratégie pour la recherche des financements pour la réalisation des actions envisagées ;
- ✓ Renforcer les capacités des acteurs locaux en vue de les rendre plus apte à suivre, à évaluer et à pérenniser la mise en œuvre le processus de planification locale dans l'espace géographique de la commune.

5. 2. Cadre logique par secteur

Tableau 5 : Le cadre logique

01 : Secteur de l'administration territoriale

Problème sectoriel : difficulté d'accès aux services administratifs et de sécurité

	Logique d'intervention	Indicateur objectivement vérifiable			Source de vérification	Hypothèse de réalisation
Objectif global	- Faciliter l'accès aux services administratifs et de sécurité	- La quantité d'acte administratif signé et le niveau d'intervention des services de sécurité sont augmentés d'au moins 50%			- Rapports d'activité - Comité communal de suivi et évaluation (CCSE) -PV de réception des ouvrages	- Disponibilité des financements - Coopération et participation des bénéficiaires
Objectifs spécifiques	1. Renforcement des capacités de la sous préfecture	- Les édifices à caractère public sont augmentés et réhabilités				
	2. Dynamiser les chefferies et les comités de vigilance	- Les autorités traditionnelles (chefs de villages) et les comités de vigilance reçoivent des appuis multiformes du gouvernement.				
	3. Augmenter les structures et les infrastructures de police	- Les actes de délinquance et les exactions sont réduits de 30%				
Résultats	1. Les capacités de la sous préfecture sont renforcées	- Les édifices à caractère public sont construits et équipés selon les normes en vigueur et opérationnels				
	2. Les chefferies et les comités de vigilance sont dynamisés	- Les protocoles d'organisation des comités de vigilance sont validés et les appuis divers sont effectués				
	3. Les structures et les infrastructures de police sont augmentées	- Les structures et les infrastructures de police sont construits et équipés selon les normes en vigueur et opérationnelles				
Activités		Moyens			Coût (en FCFA)	Conditions préalables de réalisation
		Humain	Matériel	financier		
	Achat d'une photocopieuse à la sous préfecture de Mbanga	X	X	X	400 000	- Disponibilité des financements - Coopération et participation des bénéficiaires
	Réhabilitation de la résidence de l'adjoint d'arrondissement de Mbanga	X	X	X	8 000 000	
	Equipement de la résidence du sous préfet de Mbanga	X	X	X	16 000 000	
	Réhabilitation de la case de passage de la sous préfecture de Mbanga	X	X	X	20 000 000	
	Construction de la clôture autour de la résidence du sous préfet de Mbanga	X	X	X	50 000 000	
	Construction de la clôture de la sous préfecture de Mbanga	X	X	X	50 000 000	

Activités		Moyens			Coût (en FCFA)	Conditions préalables de réalisation
		Humain	Matériel	financier		
	Construction de la résidence du sous préfet de Mbanga	X	X	X	70 000 000	- Disponibilité des financements - Coopération et participation des bénéficiaires
	Appui aux autorités traditionnelles (1 ^{er} , 2 ^e , 3 ^e degré)	X	X	X	6 000 000	
	Appui et redynamisation des comités de vigilance	X	X	X	5 000 000	
	Construction et équipement d'un hôtel de police	X	X	X	400 000 000	
	Construction de la compagnie de gendarmerie	X	X	X	40 000 000	
	Construction des services des brigades (terre, recherche)	X	X	X	60 000 000	
	Création, construction et équipement d'un poste de police au quartier 4	X	X	X	5 000 000	
	Création, construction et équipement d'un poste de police à Kotto	X	X	X	5 000 000	
Total					735 400 000	

02 : Secteur des affaires sociales

Problème sectoriel : Difficultés d'accès aux services sociaux

	Logique d'intervention	Indicateur objectivement vérifiable	Source de vérification	Hypothèse de réalisation		
Objectif global	Assurer la prise en charge sociale des populations	- La couverture sociale des populations est augmentée d'au moins 20% - Au moins 70% de la population ont accès aux services sociaux	- Rapports annuels des services du MINAS - Comité communal de suivi et évaluation (CCSE) - PV de réception des ouvrages	- Disponibilité des financements - Coopération et participation des bénéficiaires		
Objectifs spécifiques	Faciliter l'accès aux services sociaux	- L'accès aux services sociaux est facilité d'au moins 70%				
Résultats	L'accès aux services sociaux est facilité	- Le nombre de personnes vulnérables prises en charge est accru de 50%				
Activités		Moyens			Coût (en FCFA)	Conditions préalables de réalisation
		Humain	Matériel	financier		
	Dénombrement des personnes vulnérables de la commune de Mbanga	X	X	X	25 000 000	- Disponibilité des financements - Coopération et participation des bénéficiaires
	Acquisition des appareillages / prothèses pour les personnes handicapées	X	X	X	5 000 000	
	Apport des appuis multiformes aux personnes vulnérables	X	X	X	10 000 000	

Activités		Moyens			Coût (en FCFA)	Conditions préalables de réalisation
		Humain	Matériel	financier		
	Organisation d'un séminaire atelier pour le regroupement des personnes vulnérables en associations, GIC, ONG, OSP	X	X	X	2 000 000	- Disponibilité des financements - Coopération et participation des bénéficiaires
	Organisation d'un séminaire atelier de formation des jeunes vulnérables aux AGR/gestion des projets	X	X	X	2 000 000	
	Organisation d'un atelier de suivi-évaluation des AGR des personnes vulnérables	X	X	X	2 000 000	
	Apport des appuis multiformes / subventions aux regroupements des personnes vulnérables	X	X	X	10 000 000	
	Construction d'un centre social à Mbanga	X	X	X	30 000 000	
	Equipement du centre social de Mbanga	X	X	X	10 000 000	
	Construction du service des affaires sociales avec plaque indicative et y affecter le personnel	X	X	X	15 000 000	
Total					111 000 000	

03: Secteur de l'agriculture

Problème sectoriel : Difficulté à pratiquer une agriculture rentable

	Logique d'intervention	Indicateur objectivement vérifiable	Source de vérification	Hypothèse de réalisation		
Objectif global	- Faciliter la pratique d'une agriculture rentable	- Les rendements agricoles sont en nette et progressive augmentation	- Rapports techniques du DDMINADER / IAMINADER - Rapports du Comité communal de suivi et évaluation (CCSE)	- Disponibilité des financements - Coopération et participation des bénéficiaires et des services techniques compétents		
Objectif spécifique	1. Faciliter la production et l'évacuation des produits agricoles	- Une augmentation des rendements et des spéculations agricoles d'au moins 50%.				
	2. Faciliter le stockage et la transformation des produits agricoles	- Les infrastructures de transformation et de stockage sont augmentées de 50% sur 10 ans				
Résultats	1. La production agricole est augmentée et les pistes rurales sont aménagées	- Les produits sont présents sur les marchés et les Infrastructures routières et ponts sont construits et réhabilités selon les normes en vigueur				
	2. Les infrastructures de stockage et les unités de transformation des produits agricoles sont construites	- Les infrastructures de transformation et de stockage existent et sont opérationnelles				
Activités		Moyens			Coût (en FCFA)	Conditions préalables de réalisation
		Humain	Matériel	financier		
	Appui à la légalisation des GICs et des coopératives agricoles	X	X	X	2 000 000	- Coopération et participation des bénéficiaires

Activités	Moyens			Coût (en FCFA)	Conditions préalables de réalisation
	Humain	Matériel	financier		
Approvisionnement des 19 villages en produits phytosanitaires, en semences améliorées et en engrais	X	X	X	110 000 000	<ul style="list-style-type: none"> - Disponibilité et accessibilité des fonds - Les paysans sont organisés et participent à l'activité - Coopération et participation des services techniques concernés (MINADER)
Appui à la création de 19 champs communautaires (manioc, ananas, papaye, maïs)	X	X	X	36 000 000	
100 formations d'encadrement des agriculteurs en techniques modernes d'agriculture à travers 86 GIC existants et fonctionnels	X	X	X	50 000 000	
Appui des populations dans les démarches auprès de la CDC et des autres autorités compétentes pour l'octroi des terres cultivables	X	X	X	10 000 000	
Création de 02 pépinières par an Cacao : 150 000 plants Palmier à huile : 50 000 plants	X	X	X	80 000 000	
Achat de 02 tracteurs agricoles équipés, 10 bennes attelées,	X	X	X	100 000 000	
Acquisition du matériel d'intervention phytosanitaire et création de 18 brigades phytosanitaires	X	X	X	45 000 000	
Construction de 02 postes agricoles (Ndoh 2 et Lengue)	X	X	X	10 000 000	
Construction et équipement de 04 postes agricoles (Matouke, Kotto, Kombe, Muyuka)	X	X	X	200 000 000	
Ouverture de la piste de collecte Ndom 2 – Ndoh 3	X	X	X	10 000 000	
Construction de la clôture de la délégation d'arrondissement de l'agriculture et du développement rural de Mbanga	X	X	X	25 000 000	
Construction d'une case communautaire à Kotto	X	X	X	20 000 000	
Construction d'une case communautaire à Ndom 1	X	X	X	10 000 000	
Ouverture de la piste de collecte Ndom 2 – Dikouma	X	X	X	10 000 000	
Ouverture de la piste de collecte Ndom 2 – Quartier 4	X	X	X	10 000 000	
Ouverture de la piste de collecte Ndom 2 – Ndoh 1	X	X	X	10 000 000	
Construction d'une case communautaire à Ndoh 3	X	X	X	10 000 000	

Activités		Moyens			Coût (en FCFA)	Conditions préalables de réalisation
		Humain	Matériel	financier		
	Création d'un fonds d'appui pour soutenir le montage et le financement des projets (construction des unités de transformation des produits agricoles, de construction des fours à cacao, de construction des magasins de stockage, de construction des séchoirs communautaires, de fourniture des moulins à écraser et des pressoirs à huile communautaires)	X	X	X	100 000 000	- Disponibilité et accessibilité des fonds - Participation des services techniques concernés (MINADER)
Total					848 000 000	

04 : Secteur des arts et de la culture

Problème sectoriel : Faiblesses dans la valorisation de la culture

	Logique d'intervention	Indicateur objectivement vérifiable			Source de vérification	Hypothèse de réalisation
Objectif global	Promouvoir les arts et la culture	<ul style="list-style-type: none"> - Au moins une manifestation culturelle est organisé ; - Au moins 70% du potentiel culturel et artistique est valorisé ; 			<ul style="list-style-type: none"> - Rapports d'activité du DDMINCULTURE - Comité communal de suivi et évaluation (CCSE) -PV de réception des ouvrages 	<ul style="list-style-type: none"> - Disponibilité des financements - Coopération et participation des bénéficiaires
Objectifs spécifiques	1. Valoriser la culture et les arts	<ul style="list-style-type: none"> - Les structures de promotion de la culture ainsi que les manifestations culturelles sont augmentées au moins de 70% 				
Résultats	1. Les arts et la culture sont valorisés 2. Les sites d'encadrement et de manifestations sont augmentés	<ul style="list-style-type: none"> - Les sites historiques, les sites d'encadrement et les manifestations culturelles existent et sont fonctionnels. - Ouvrages construits et PV de réception des ouvrages 				
Activités		Moyens			Coût (en FCFA)	Conditions préalables de réalisation
		Humain	Matériel	financier		
	Appuyer l'acquisition du matériel culturel et l'organisation des manifestations culturelles	X	X	X	1 000 000	<ul style="list-style-type: none"> - Disponibilité et accessibilité des fonds - Coopération et participation des services techniques concernés (MINCULTURE)
	Recenser et réhabiliter les sites historiques	X	X	X	5 000 000	
	Appuyer la lutte contre la piraterie à travers une campagne de sensibilisation	X	X	X	5 000 000	
	Promouvoir les talents, puis identifier et regrouper les artistes en association	X	X	X	20 000 000	
	Renommer les quartiers du centre urbain (ex : au lieu du quartier 10 dire quartier Mouloung, au lieu du quartier 2 dire quartier Balong) et y mettre des pancartes	X	X	X	15 000 000	

Activités		Moyens			Coût (en FCFA)	Conditions préalables de réalisation
		Humain	Matériel	financier		
	Construire 08 foyers culturels (Ndom 2, Ndoh 1, Ndom 1, Kotto up, Muyuka village, Muyuka 2a, Ndoh 3, Fiko)	X	X	X	240 000 000	- Disponibilité et accessibilité des fonds
	Construire une salle de spectacle	X	X	X	250 000 000	
	Construire et équiper une bibliothèque municipale	X	X	X	35 000 000	
Total					571 000 000	

05 : Secteur du commerce

Problème sectoriel : Difficultés dans la pratique des activités commerciales

	Logique d'intervention	Indicateur objectivement vérifiable			Source de vérification	Hypothèse de réalisation
Objectif global	Faciliter la pratique des activités commerciales	- Le taux d'infrastructures marchandes construits et sécurisés			- Rapports d'activité - Comité communal de suivi et évaluation (CCSE) -PV de réception des ouvrages	- Disponibilité des financements - Coopération et participation des bénéficiaires
Objectifs spécifiques	Augmenter et sécuriser les infrastructures marchandes	- Les infrastructures marchandes sont augmentées d'au moins 20% et toutes sécurisées				
Résultats	Les infrastructures marchandes sont augmentées et sécurisées	- Tous les marchés existent et sont opérationnels				
Activités		Moyens			Coût (en FCFA)	Conditions préalables de réalisation
		Humain	Matériel	financier		
	Reconstruction du marché B	X	X	X	500 000 000	- Disponibilité des financements - Coopération et participation des bénéficiaires
	Construction d'une clôture au marché B et aménagement sécuritaire au marché A	X	X	X	10 000 000	
	Construction des comptoirs au marché B	X	X	X	5 000 000	
	Construction des postes de police dans les marchés A et B	X	X	X	5 000 000	
	Construction d'un hangar de marché à Ndoh 3	X	X	X	25 000 000	
	Construction de 15 marchés dont 1 vers le quartier 3, 2 à Mbanga Centre et 12 marchés périodiques dans les villages (Ndoh i, Ndom i, Matouke, Kotto Down, Kotto Nachtigal, Kotto Up, Muyuka Village, Muyuka 2a, Muyuka 2b, Fiko, Yoke, Ndoh Beach)	X	X	X	455 000 000	
	Construire 04 magasins de stockage (Ndoh 3, Fiko, Yoke, Ndoh Beach)	X	X	X	100 000 000	
	Construction d'un marché central dans la ville de Mbanga	X	X	X	2 000 000 000	
Total					3 100 000 000	

06 : Secteur de la communication

Problème sectoriel : Faible niveau de communication

	Logique d'intervention	Indicateur objectivement vérifiable			Source de vérification	Hypothèse de réalisation
Objectif global	Augmenter le niveau de communication	- Le nombre de tableaux d'affichage construit et réhabilité - La radio communautaire construite équipée et fonctionnelle			- Rapports d'activité - Comité communal de suivi et évaluation (CCSE) -PV de réception des ouvrages	- Disponibilité des financements - Coopération et participation des bénéficiaires
Objectifs spécifiques	Construire des infrastructures de communication	- Les infrastructures de communication sont construites				
Résultats	Les infrastructures de communication sont construites	- Les infrastructures de communication existent et sont opérationnelles				
Activités		Moyens			Coût (en FCFA)	Conditions préalables de réalisation
		Humain	Matériel	financier		
	Appui à la construction des tableaux d'affichage dans tous les villages n'ayant pas encore de tableau et réfection de ceux en mauvais état	X	X	X	5 000 000	- Disponibilité des financements - Coopération et participation des bénéficiaires
	Création et mise en service d'un journal communal	X	X	X	9 000 000	
	Achat équipement informatique	X	X	X	1 500 000	
	Achat équipement professionnel	X	X	X	500 000	
	Construction d'une antenne relais pour amplifier le signal	X	X	X	35 000 000	
	Construction, équipement et mise en service d'une radio communautaire	X	X	X	70 000 000	
Total					121 000 000	

07 : Secteur des domaines, cadastres et affaires foncières

Problème sectoriel : Difficulté d'accès aux terres.

	Logique d'intervention	Indicateur objectivement vérifiable			Source de vérification	Hypothèse de réalisation
Objectif global	- Améliorer le cadre et les conditions de vie des populations	- Le niveau d'application du plan d'urbanisation sommaire de la ville			- Rapports d'activité - Comité communal de suivi et évaluation (CCSE) - Photos - Témoignages	- Disponibilité des financements - Coopération et participation des bénéficiaires
Objectifs spécifiques	Faciliter l'accès aux terres.	- L'accès à la propriété foncière pour la mairie et les populations est accru d'au moins 50%				
Résultats	L'accès aux terres est facilité.	- Les lots et titres des espaces privés et publics existent				

Activités	Moyens			Coût (en FCFA)	Conditions préalables de réalisation
	Humain	Matériel	financier		
Création d'un comité chargé d'effectuer le recasement des populations installées sur le terrain appartenant à des sociétés	X	X	X	10 000 000	- Disponibilité des financements
Entreprendre des démarches pour acquérir des titres de fonciers tant pour les populations que pour la mairie	X	X	X	30 000 000	
Entreprendre des démarches par la mairie pour récupérer ses concessions	X	X	X	5 000 000	
Subvention des demandes de titres fonciers à 90%	X	X	X	5 000 000	
Etat des lieux du centre urbain (recensement et identification des titres fonciers de l'état et des tiers)	X	X	X	50 000 000	
Définition du nouveau périmètre urbain	X	X	X	40 000 000	
Sécurisation des emprises de la nationale N°5, identifier les occupants et leur faire des baux, et la voie ferrée, et ligne télégraphique	X	X	X	20 000 000	
Organisation des séminaires de formation sur les procédures foncières et domaniales	X	X	X	2 000 000	
Domanialisation de toutes les structures de l'état dans l'arrondissement	X	X	X	2 000 000	
Création d'un lotissement dans le domaine privé de l'état	X	X	X	50 000 000	
Etablissement d'un plan de gestion et d'occupation des sols	X	X	X	30 000 000	
Création d'un service d'arrondissement, ou d'un bureau des domaines au niveau de la commune	X	X	X	4 600 000	
Déguerpissement des occupants des réserves forestières (domaine privé de l'état)	X	X	X	20 000 000	
Vulgarisation du manuel foncier et domanial (doter tous les conseillers municipaux, les chefs de villages, de quartiers : 100 exemplaires)	X	X	X	600 000	
Mise à jour des titres fonciers de l'état dans tout l'arrondissement	X	X	X	2 000 000	
Création d'une commission chargée de recenser et de régulariser les exploitants de carrières afin qu'ils puissent payer la taxe foncière	X	X	X	2 000 000	

Activités		Moyens			Coût (en FCFA)	Conditions préalables de réalisation
		Humain	Matériel	financier		
	Organisation de la délimitation effective des limites réelles entre Mbanga et Fiko	X	X	X	3 000 000	- Disponibilité des financements
Total					255 600 000	

08 : Secteur de l'eau et de l'énergie

Problème sectoriel : Difficulté d'accès à l'eau potable et à l'électricité

	Logique d'intervention	Indicateur objectivement vérifiable			Source de vérification	Hypothèse de réalisation
Objectif global	Assurer la fourniture en eau et en énergie aux populations	- Au moins 70% de la population a accès à l'eau potable et à l'électricité ;			- Rapports d'activité DDMINEE - Comité communal de suivi et évaluation (CCSE) -PV de réception des ouvrages	- Disponibilité des financements - Coopération et participation des bénéficiaires
Objectifs spécifiques	1. construire, aménager et rendre fonctionnel les points d'eau et étendre le réseau CAMWATER/CDE	- Le nombre de point d'eau potable de la commune est augmenté de 75% d'ici à 5 ans				
	2. électrifier Le centre urbain et les villages	- Le centre urbain et les 19 villages de l'arrondissement sont électrifiés				
	3. revendiquer et défendre les droits des consommateurs	- Une ou plusieurs associations des consommateurs sont créés				
Résultats	1. Les points d'eau sont construits, aménagés et fonctionnels	- Les points d'eau potables existent et sont fonctionnels dans tous les villages de la commune				
	2. Le centre urbain et les villages sont électrifiés	- Le réseau électrique existe et est fonctionnel dans tous les villages de la commune				
	3. Les droits des consommateurs sont revendiqués	- les associations des consommateurs existent et sont fonctionnelles				
Activités		Moyens			Coût (en FCFA)	Conditions préalables de réalisation
		Humain	Matériel	financier		
	Réhabilitation de l'adduction d'eau potable scan water de Ndom 2	X	X	X	85 000 000	- Disponibilité et accessibilité des fonds - Coopération et participation des services techniques concernés (MINEE)
	Construction d'un forage équipé à la chefferie de Ndoh 3	X	X	X	8 000 000	
	Construction d'un forage équipé au marché de Ndoh 3	X	X	X	8 000 000	
	Construction d'un forage équipé	X	X	X	8 000 000	
	Construction d'un forage équipé à Kotto Nachtigal	X	X	X	8 000 000	
	Construction d'un forage équipé à Kotto Up	X	X	X	8 000 000	
	Construction d'un forage équipé à Matouke	X	X	X	8 000 000	
	Construction d'un forage équipé à Kotto Down	X	X	X	8 000 000	

Activités	Moyens			Coût (en FCFA)	Conditions préalables de réalisation
	Humain	Matériel	financier		
Extension du réseau d'adduction d'eau CAMWATER / CDE dans la ville de Mbanga (vers les quartiers non encore desservis (30 km))	X	X	X	165 000 000	<ul style="list-style-type: none"> - Disponibilité et accessibilité des fonds - Coopération et participation des services techniques concernés (MINEE)
Réhabilitation du réseau d'adduction d'eau CDE dans la ville et des réseaux d'adduction d'eau scanwater dans les villages Ndoh 1 et Ndoh 2	X	X	X	355 000 000	
Construction d'un service technique CAMWATER/CDE à Mbanga	X	X	X	10 000 000	
Aménagement de 16 sources existantes	X	X	X	48 000 000	
Réhabilitation des 26 bornes fontaines, 03 forages (Matouke, Kotto Down, Kombe Route) et créer des comités de vigilance pour la bonne gestion des bornes fontaines	X	X	X	14 800 000	
Construction de 53 forages (1 entre le quartier 8 terminus et le quartier 9 ; 1 au centre urbain à côté de la mairie) et 51 dans les villages (Ndom 2 : 02 ; Ndoh 1 : 02 ; Ndom 1 : 02 ; Dikouma 1 : 02 ; Dikouma 2 : 02 ; Matouke : 02 forages ; Kotto Down : 03 forages ; Kotto Nachtigal : 03 forages ; Kotto Up : 03 forages ; Muyuka Village : 02 forages ; Muyuka 2a : 03 forages ; Muyuka 2b : 05 forages ; Kombe Gare : 02 forages ; Kombe Route : 05 forages ; Ndoh 2 : 02 forages ; Ndoh 3 : 02 forages ; Fiko : 03 forages ; Yoke : 05 forages ; Ndoh Beach : 01 forage)	X	X	X	437 000 000	
Formation des techniciens pour l'entretien des forages	X	X	X	1 000 000	
Formation des populations aux techniques de traitement des eaux et les sensibiliser sur la préservation des installations hydrauliques	X	X	X	2 500 000	
Electrification rurale de Ndoh 3	X	X	X	52 000 000	
Electrification rurale de Ndom 2-Ndoh 2-Ndoh 3	X	X	X	89 000 000	
Electrification rurale de Kotto up	X	X	X	34 000 000	
Extension du réseau électrique AES SONEL de la ville de Mbanga (vers les quartiers non encore desservis (30 km))	X	X	X	165 000 000	
Réhabilitation des parties des réseaux AES SONEL défectueux dans la ville et dans les villages	X	X	X	50 000 000	

Activités		Moyens			Coût (en FCFA)	Conditions préalables de réalisation
		Humain	Matériel	financier		
	Réhabilitation de 100 lampadaires et installation de 100 nouveaux lampadaires pour éclairer toutes les artères de la ville	X	X	X	35 000 000	- Disponibilité et accessibilité des fonds - Coopération et participation des services techniques concernés (MINEE)
	Construction d'un service technique AES SONEL à Mbanga	X	X	X	10 000 000	
	Construction et installation des panneaux solaires sur chaque lampadaire pour éclairer la ville avec une source d'énergie solaire	X	X	X	60 000 000	
	Connexion des villages (Matouke, Kotto down, Kotto nachtigal, Muyuka 2b, Kombe route, Kombe gare, Yoke, Fiko, Ndoh beach,) non encore électrifiés au réseau électrique AES SONEL	X	X	X	150 000 000	
	Appui des populations dans les démarches de branchement et d'abonnement (200 branchements)	X	X	X	30 000 000	
	Sensibilisation des populations sur la préservation des installations électriques	X	X	X	500 000	
	Appui à la création d'une association des consommateurs en collaboration avec la commune pour défendre les intérêts des populations face aux abus et aux défauts du matériel des gestionnaires d'eau et d'électricité	X	X	X	500 000	
	Construction de la centrale de transformation d'énergie électrique à Mbanga	X	X	X	500 000 000	
Total					2 350 300 000	-

09 : Secteur de l'éducation de base

Problème sectoriel : Difficulté d'accès à une éducation de base de qualité

	Logique d'intervention	Indicateur objectivement vérifiable			Source de vérification	Hypothèse de réalisation
Objectif global	Faciliter l'accès à une éducation de base de qualité	<ul style="list-style-type: none"> - Le taux de scolarisation et d'alphabétisation est augmenté d'au moins 10% ; - La couverture scolaire est augmentée d'au moins 20% - La prise en charge scolaire de 100% des enfants est assurée 			<ul style="list-style-type: none"> - Rapports d'activité du DDMINEDUB - Comité communal de suivi et évaluation (CCSE) 	
Objectif spécifique	1. Renforcer l'effectif des enseignants et le matériel didactique	- Toutes les écoles existantes de l'arrondissement disposent chaque année des enseignants qualifiés et du matériel didactique suffisants			<ul style="list-style-type: none"> - Rapports d'activité du DDMINEDUB - Comité communal de suivi et évaluation (CCSE) -PV de réception des ouvrages 	<ul style="list-style-type: none"> - Disponibilité des financements - Coopération et participation des bénéficiaires et des services techniques compétents
	2. Renforcer les structures et les infrastructures scolaires	- Tous les villages disposant d'une forte population scolarisable disposent d'une école primaire et maternelle construite selon les normes en vigueur d'ici 2025				
Résultats	1. L'effectif des enseignants et le matériel didactique sont renforcés	- Le matériel didactique et les enseignants qualifiés existent et sont présents dans toutes les écoles				
	2. Les structures et les infrastructures scolaires sont renforcées	- Les écoles primaires et maternelles existent et sont opérationnelles dans tous les villages fortement peuplés				
Activités		Moyens			Coût (en FCFA)	Conditions préalables de réalisation
		Humain	Matériel	financier		
	Recrutement de 13 enseignants francophones	X	X	X	16 900 000	<ul style="list-style-type: none"> - Disponibilité et accessibilité des fonds - Coopération et participation des services techniques concernés (MINEDUB)
	Equiper en tables chaises à l'EM de Mbanga groupe 4	X	X	X	3 000 000	
	Equiper en tables chaises à l'école maternelle du centre	X	X	X	3 000 000	
	Equiper en tables chaises à l'école maternelle du quartier 9	X	X	X	3 000 000	
	Achat du matériel didactique pour les écoles	X	X	X	20 000 000	
	Acquisition de 200 tables bancs dans les écoles primaires	X	X	X	6 000 000	
	Appui financier (subvention) pour les écoles privées	X	X	X	15 000 000	
	Branchement au réseau AES-SONEL de l'école publique groupes 1, 2, 5	X	X	X	2 000 000	
	Branchement au réseau AES-SONEL du GPBS de Mbanga	X	X	X	3 000 000	

Activités	Moyens			Coût (en FCFA)	Conditions préalables de réalisation
	Humain	Matériel	financier		
Réhabilitation de 02 salles de classe à l'école publique de Mbanga groupe 5	X	X	X	16 000 000	<ul style="list-style-type: none"> - Disponibilité et accessibilité des fonds - Coopération et participation des services techniques concernés (MINEDUB)
Réhabilitation de 02 salles de classe à l'école publique de Mbanga groupe 2	X	X	X	16 000 000	
Réhabilitation de 03 salles de classe à l'école publique de Mbanga groupe 1	X	X	X	24 000 000	
Construction de 09 point d'eau et 09 toilettes dans 09 écoles primaires (kotto Down, Muyuka village, Muyuka 2a, Kombe route, Ndoh 1, Dikouma 2, Matouke, Kotto nachtigal, Kotto up)	X	X	X	100 000 000	
Construction d'un bloc latrines à l'école maternelle groupe 4 de Mbanga	X	X	X	3 500 000	
Construction d'un bloc latrines à l'école publique de Mbanga groupe 5	X	X	X	5 000 000	
Construction d'un bloc latrines à l'école publique de Mbanga groupe 2	X	X	X	5 000 000	
Construction d'un bloc latrines à l'école publique de Mbanga groupe 1	X	X	X	5 000 000	
Construction de l'IAEB de Mbanga	X	X	X	25 000 000	
Equipement de l'IAEB de Mbanga	X	X	X	15 000 000	
Construction d'une clôture à l'école maternelle du quartier 9	X	X	X	20 000 000	
Construction d'une clôture à l'école maternelle groupe 4 de Mbanga	X	X	X	25 000 000	
Construction d'un bâtiment de 02 salles de classe à l'école publique de Mbanga groupe 3	X	X	X	16 000 000	
Construction de 40 salles de classes (3 à Kotto down, 5 à Muyuka village, 32 à Mbanga centre)	X	X	X	400 000 000	
Construction de 11 blocs administratifs	X	X	X	55 000 000	
Construction de 12 écoles primaires (Ndom 2, Dikouma 1, Matouke, Kotto nachtigal, Kotto up, Muyuka 2b, Ndoh 2, Ndoh 3, Fiko, Yoke, Ndoh beach, Mbanga centre)	X	X	X	714 120 000	
Construction de 10 écoles maternelles (Ndom 2, Matouke, Kotto nachtigal, Kotto up, Muyuka 2a, Muyuka 2b, Kombe route, Kombe gare, Ndoh 2, Yoke)	X	X	X	275 100 000	

Activités		Moyens			Coût (en FCFA)	Conditions préalables de réalisation
		Humain	Matériel	financier		
	Création et construction de 02 sections anglophones et 02 sections francophones (Muyuka 2a, Kotto Nachtigal, Kombe Route et Kombe Gare)	X	X	X	238 040 000	- Disponibilité et accessibilité des fonds - Participation des services techniques concernés
	Construction des logements pour enseignants dans tous les villages ayant des écoles publiques	X	X	X	500 000 000	
Total					2 529 660 000	

10 : Secteur de l'élevage, pêche et industries animales

Problème sectoriel : Activités d'élevage, et de pêches peu développées

	Logique d'intervention	Indicateur objectivement vérifiable			Source de vérification	Hypothèse de réalisation
Objectif global	Promouvoir les activités d'élevage et de pêche moderne	- 80% de la population est sensibilisée et formée sur les techniques modernes d'élevage et de pêche			- Rapports techniques DD/MINEPIA - Comité communal de suivi et évaluation (CCSE)	- Les services techniques du MINEPIA participent activement à l'activité - Coopération et participation des bénéficiaires
Objectifs spécifiques	1. Renforcer la capacité technique des pêcheurs et des éleveurs	- Au moins 80% des pêcheurs et éleveurs utilisent les techniques modernes				
	2. Promouvoir le regroupement des éleveurs et pêcheurs en GIC	- Au moins 20 GICs et coopératives sont créés				
Résultats	1. La capacité technique des éleveurs et des pêcheurs est renforcée	- Les éleveurs sont formés et les infrastructures modernes existent et sont opérationnelles				
	2. le regroupement des éleveurs et des pêcheurs en GICs est effectif	- les GICs et coopératives existent et sont fonctionnelles				
Activités		Moyens			Coût (en FCFA)	Conditions préalables de réalisation
		Humain	Matériel	financier		
	Appui à la formation des pêcheurs et des éleveurs dans la pisciculture et l'utilisation des techniques de pêche et d'élevage moderne (40 formations)	X	X	X	20 000 000	- Les services du MINEPIA participent à l'activité - Participation des bénéficiaires - Disponibilité et accessibilité des fonds
	Appui au montage des projets et la recherche des financements	X	X	X	5 000 000	
	Elaboration du programme de prophylaxie adapté à la commune	X	X	X	1 500 000	
	Création de 06 étangs piscicoles pour les villages Ndoh1, Yoké, Mbanja	X	X	X	12 000 000	
	Création d'une unité de fabrication de provende	X	X	X	10 000 000	
	Construction d'un centre zootechnique à Matouké	X	X	X	15 000 000	
	Promotion de l'élevage non conventionnel	X	X	X	7 000 000	

Activités		Moyens			Coût (en FCFA)	Conditions préalables de réalisation
		Humain	Matériel	financier		
	Achèvement du bâtiment de la DAEPIA de Mbanga	X	X	X	30 000 000	
	Construction de la clôture autour de la DAEPIA de Mbanga	X	X	X	12 000 000	
	Appui à la légalisation des GICs et des coopératives (20 GICs)	X	X	X	1 000 000	
Total					113 500 000	

11 : Secteur de l'emploi et de la formation professionnelle

Problème sectoriel : Difficulté d'accès à l'emploi et à la formation professionnelle

	Logique d'intervention	Indicateur objectivement vérifiable			Source de vérification	Hypothèse de réalisation
Objectif global	Faciliter l'accès à l'emploi et à la formation professionnelle	- Au moins 50% de la population a accès à l'emploi et à une formation professionnelle ; - Le nombre de structure de formation professionnelle est augmenté d'au moins 20%			- Rapports d'activité de la DD/MINEFOP - Comité communal de suivi et évaluation (CCSE) -PV de réception des ouvrages	- Disponibilité des financements - Coopération et participation des bénéficiaires
Objectifs spécifiques	Promouvoir l'emploi et la formation professionnelle	- L'accès à l'emploi et à la formation professionnelle est accru d'au moins 50%				
Résultats	L'emploi et la formation professionnelle sont promus	- Les structures de formation professionnelle existent et sont opérationnelles de même que les emplois créés				
Activités		Moyens			Coût (en FCFA)	Conditions préalables de réalisation
		Humain	Matériel	financier		
	Création au niveau de la commune d'un bureau d'insertion, de recensement et d'enregistrement des sans-emplois	X	X	X	5 000 000	- Disponibilité des financements
	Promotion des emplois à travers l'octroi des fonds pour microprojets	X	X	X	5 000 000	
	Création, construction et équipement de 02 SAR-SM à Kotto Nachtigal, Kombe gare, Yoke)	X	X	X	450 000 000	
	Appui des initiatives agropastorales en créant les filières dans les SAR	X	X	X	25 000 000	
Total					530 000 000	

12 : Secteur des enseignements secondaires

Problème sectoriel : Difficulté d'accès à l'enseignement secondaire

	Logique d'intervention	Indicateur objectivement vérifiable			Source de vérification	Hypothèse de réalisation
Objectif global	Faciliter l'accès à l'enseignement secondaire	<ul style="list-style-type: none"> - Le taux de scolarisation et d'alphabétisation est augmenté d'au moins 10% ; - La couverture scolaire est augmentée d'au moins 20% 			<ul style="list-style-type: none"> - Rapports d'activité DDMINESEC - Comité communal de suivi et évaluation (CCSE) -PV de réception des ouvrages 	<ul style="list-style-type: none"> - Disponibilité des financements - Coopération et participation des bénéficiaires
Objectifs spécifiques	1. Renforcer les capacités d'accueil et d'encadrement des établissements scolaires	- La couverture scolaire et le taux de scolarisation sont accrus d'au moins 30%				
	2. Augmenter le nombre d'établissements scolaires de l'arrondissement	- le nombre d'établissements scolaire de l'arrondissement est augmenté de 30%				
Résultats	1. Les capacités d'accueil et d'encadrement des établissements scolaires sont renforcées	- Les établissements scolaires existent et sont opérationnels				
	2. Les établissements d'enseignement secondaires sont construits					
Activités		Moyens			Coût (en FCFA)	Conditions préalables de réalisation
		Humain	Matériel	financier		
	Construction de l'atelier ESF au Lycée technique de Mbanga	X	X	X	24 000 000	<ul style="list-style-type: none"> - Disponibilité et accessibilité des fonds - Coopération et participation des services techniques concernés (MINESEC)
	Equiper de l'atelier ESF du Lycée technique de Mbanga	X	X	X	12 000 000	
	Construction de l'atelier froid et climatisation au Lycée technique de Mbanga	X	X	X	18 000 000	
	Equiper de l'atelier d'électricité du Lycée technique de Mbanga	X	X	X	30 000 000	
	Equiper de la salle informatique du Lycée technique de Mbanga	X	X	X	20 000 000	
	Equiper de l'atelier d'électronique du Lycée technique de Mbanga	X	X	X	30 000 000	
	Equiper du lycée bilingue en ordinateur, tableaux, bibliothèque	X	X	X	92 000 000	
	Plaidoyer pour augmentation des filières menuiserie, plomberie, chaudronnerie, topographie	X	X	X	1 000 000	
	Equiper des établissements secondaires de la ville (LT, LB et EEC) en salles de classe, en tables chaises	X	X	X	53 700 000	

Activités		Moyens			Coût (en FCFA)	Conditions préalables de réalisation
		Humain	Matériel	financier		
	Construction d'un bloc de 02 salles de classe au Lycée technique de Mbanga	X	X	X	18 000 000	- Disponibilité et accessibilité des fonds - Coopération et participation des services techniques concernés (MINESEC)
	Construction d'un bâtiment moderne au lycée bilingue (6 salles de classe)	X	X	X	90 600 000	
	Réfection des ouvertures des salles de classe du lycée bilingue et du Lycée technique	X	X	X	12 000 000	
	Construction d'une clôture autour du Lycée bilingue de Mbanga	X	X	X	28 000 000	
	Construction de la clôture au Lycée technique de Mbanga	X	X	X	40 000 000	
	Construction de logements d'astreinte pour professeurs ECI	X	X	X	56 000 000	
	Construction d'un bloc latrines au Lycée bilingue de Mbanga	X	X	X	7 000 000	
	Création et construction d'un CES bilingue à Kotto Down, un CES à Tomboka et d'un CETIC à Kombe route	X	X	X	518 000 000	
Total					1 050 300 000	

13 : Secteur de l'enseignement supérieur

Problème sectoriel : Difficulté d'accès aux études supérieures

	Logique d'intervention	Indicateur objectivement vérifiable	Source de vérification	Hypothèse de réalisation
Objectif global	Faciliter l'accès aux études supérieures	- Le nombre d'enfant inscrit dans les universités est en nette et progressive augmentation	- Rapports d'activité - Comité communal de suivi et évaluation (CCSE) -PV de réception des ouvrages	- Disponibilité des financements - Coopération et participation des bénéficiaires
Objectifs spécifiques	1. Octroyer des bourses aux étudiants	- Au moins 50% des élèves méritants reçoivent des aides substantielles pour la poursuite des études		
	2. Construire un institut supérieur de technologie	- Un institut supérieur de technologie est créé et construit		
Résultats	1. Les bourses aux étudiants sont octroyées	- Les aides substantielles pour la poursuite des études sont données chaque année		
	2. Un institut supérieur de technologie est construit	Un institut supérieur de technologie existe et est opérationnel		

Activités		Moyens			Coût (en FCFA)	Conditions préalables de réalisation
		Humain	Matériel	financier		
	Création d'un fonds d'appui pour les bourses aux meilleurs étudiants et nécessiteux	X	X	X	5 000 000	- Disponibilité des financements - Coopération et participation des bénéficiaires
	Création d'un fonds d'appui pour les stages de vacances aux étudiants	X	X	X	5 000 000	
	Création et construction d'un institut supérieur de technologie	X	X	X	200 000 000	
Total					210 000 000	

14 : Secteur de l'environnement et de la protection de la nature

Problème sectoriel : Absence de sensibilisation sur la protection de l'environnement

	Logique d'intervention	Indicateur objectivement vérifiable			Source de vérification	Hypothèse de réalisation
Objectif global	Sensibiliser les populations sur la protection de l'environnement	- 80% de la population est sensibilisé sur la protection de l'environnement			- Rapports d'activité MINEP - Comité communal de suivi et évaluation (CCSE) -PV de réception des ouvrages	- Disponibilité des financements - Coopération et participation des bénéficiaires
Objectifs spécifiques	Assainir l'environnement	- Les infrastructures techniques d'assainissement et de protection de l'environnement sont augmentées de 50% d'ici 2025				
Résultats	L'environnement est assaini	- Les infrastructures techniques d'assainissement et de protection de l'environnement existent et sont opérationnelles d'ici 2025				
Activités		Moyens			Coût (en FCFA)	Conditions préalables de réalisation
		Humain	Matériel	financier		
	Renforcement du service d'hygiène et salubrité - Achat d'un camion benne chargeuse pour bac à ordures - Achat de 500 bacs à ordures - Recrutement de 10 agents - Equipement des agents en matériel de travail - Achat d'une pelle chargeuse	X	X	X	120 000 000 15 000 000 200 000 5 000 000 300 000 000	- Disponibilité des financements - Coopération et participation des bénéficiaires et des services techniques compétents (MINEP)
	Création et aménagement d'une décharge municipale	X	X	X	20 000 000	
	Recyclage des ordures ménagères	X	X	X	50 000 000	

Activités		Moyens			Coût (en FCFA)	Conditions préalables de réalisation
		Humain	Matériel	financier		
	Création d'un nouveau cimetière	X	X	X	30 000 000	- Disponibilité des financements - Coopération et participation des bénéficiaires et des services techniques compétents (MINEP)
	Curation des eaux usées	X	X	X	30 000 000	
	Augmentation des toilettes publiques	X	X	X	15 000 000	
	Création des espaces verts	X	X	X	9 000 000	
	Organisation d'une campagne désinsectisation / dératisation	X	X	X	18 000 000	
	Organisation d'une campagne de sensibilisation environnementale	X	X	X	30 000 000	
Total					642 200 000	

15 : Secteur des forêts et de la faune

Problème sectoriel : Difficulté dans la réglementation des activités forestières

	Logique d'intervention	Indicateur objectivement vérifiable	Source de vérification	Hypothèse de réalisation		
Objectif global	Veiller à la réglementation des activités forestières	- La législation forestière est respectée à au moins 90% ; - L'écosystème forestier est protégé à au moins 90%.	- Rapports d'activité DDMINFOF - Comité communal de suivi et évaluation (CCSE)	- Disponibilité des financements - Coopération et participation des bénéficiaires		
Objectifs spécifiques	Faciliter l'exploitation et la gestion rationnelle des ressources forestières et fauniques	- Des plans d'aménagements et des plans simples de gestion sont produits pour chaque forêt existante et exploitée				
Résultats	L'exploitation et la gestion des ressources forestières et fauniques sont facilitées	- Un plan d'aménagement et un plan simple de gestion de chaque forêt existe et est opérationnel d'ici 2025				
Activités		Moyens			Coût (en FCFA)	Conditions préalables de réalisation
		Humain	Matériel	financier		
	Délimitation et matérialisation de la réserve forestière de Muyuka/Mbanga	X	X	X	40 000 000	- Disponibilité et accessibilité des fonds - Coopération et participation des services techniques concernés (MINFOF)
	Reboisement de la réserve forestière de Mbanga	X	X	X	90 000 000	
	Réhabilitation des locaux de l'ex-ONADEF	X	X	X	50 000 000	
	Construction du poste forestier de Mbanga	X	X	X	60 000 000	
	Suivi du programme de reboisement pour 4 000 plants en 2012	X	X	X	6 000 000	
	Création site de reboisement pour bois de chauffe	X	X	X	14 700 000	

Activités		Moyens			Coût (en FCFA)	Conditions préalables de réalisation
		Humain	Matériel	financier		
	Sécurisation des sites reboisés par la commune	X	X	X	9 000 000	- Disponibilité et accessibilité des fonds - Coopération et participation des services techniques concernés (MINFOF)
	Equiper des bureaux du poste forestier	X	X	X	6 000 000	
	Organisation d'une campagne de sensibilisation - Effets de la déforestation (1 séance/an) - Accès à la ressource forestière et faunique (1 séance/an) - Code forestier et procédures de répression (1 séance/an)	X	X	X	36 000 000	
	Mise en place d'une filière des produits forestiers non ligneux	X	X	X	7 500 000	
	Promotion de la domestication des espèces fauniques sauvages	X	X	X	15 000 000	
	Création d'au moins une forêt communautaire du côté de Lingué/Muyuka (appui)	X	X	X	20 000 000	
Total					354 200 000	

16 : Secteur de l'habitat et du développement urbain
Problème sectoriel : Faible urbanisation

	Logique d'intervention	Indicateur objectivement vérifiable	Source de vérification	Hypothèse de réalisation		
Objectif global	- Promouvoir le développement urbain et l'habitat durable	- Le niveau d'urbanisation de la ville - Le nombre de logements sociaux construits - Le niveau d'application du plan d'urbanisation sommaire	- Rapports d'activité DDMINDUH - Comité communal de suivi et évaluation (CCSE) -PV de réception des ouvrages	- Disponibilité des financements - Coopération et participation des bénéficiaires		
Objectifs spécifiques	Faciliter le développement urbain et l'habitat durable	- L'urbanisation de la ville de Mbanga est accrue, et au moins 70% des habitats est en matériaux définitifs				
Résultats	Le développement urbain et l'habitat durable sont facilités	- Le plan d'urbanisation actualisé existe et est appliqué				
Activités		Moyens			Coût (en FCFA)	Conditions préalables de réalisation
		Humain	Matériel	financier		
	Réactualisation du plan d'urbanisation sommaire de Mbanga selon les normes actuelles	X	X	X	50 000 000	Disponibilité des financements
	Recrutement d'un personnel technique en charge de l'assainissement urbain	X	X	X	1 000 000	
	Construction des logements sociaux	X	X	X	300 000 000	

Activités		Moyens			Coût (en FCFA)	Conditions préalables de réalisation
		Humain	Matériel	financier		
	Mise en application du plan d'urbanisme sommaire actuel	X	X	X	5 000 000	- Disponibilité des financements - Coopération et participation des bénéficiaires et des services techniques compétents (MINDUH)
	Sensibilisation des populations sur les constructions en matériaux définitifs	X	X	X	1 000 000	
	Démolition des habitants qui n'ont pas respecté le recul par rapport à l'emprise	X	X	X	10 000 000	
	Bitumage de la voirie urbaine de Mbanga	X	X	X	255 000 000	
	Réfection de la voirie urbaine de la ville de Mbanga	X	X	X	65 000 000	
	Réhabilitation de la place municipale	X	X	X	18 000 000	
	Assainissement de la ville de Mbanga	X	X	X	130 000 000	
	Sensibilisation et contrôle de l'établissement des permis de construire	X	X	X	1 000 000	
Total					836 000 000	

17 : Secteur des industries, mines et développement technologique

Problème sectoriel : Difficulté d'exploitation des ressources minières

	Logique d'intervention	Indicateur objectivement vérifiable	Source de vérification	Hypothèse de réalisation		
Objectif global	Faciliter l'exploitation des ressources minières	- Le niveau d'aménagement des carrières - Le niveau d'organisation des carrières - Le niveau d'application de la réglementation	- Rapports d'activité - Comité communal de suivi et évaluation (CCSE)	- Disponibilité des financements - Coopération et participation des bénéficiaires		
Objectifs spécifiques	Renforcer la gestion et l'exploitation des ressources minières	- Le nombre de ressources minières aménagées et les structures de gestion sont augmentés de 30%				
Résultats	La gestion et l'exploitation des ressources minières sont renforcées	- Les ressources minières aménagées et les structures de gestion existent et sont opérationnelles				
Activités		Moyens			Coût (en FCFA)	Conditions préalables de réalisation
		Humain	Matériel	financier		
	Aménagement annuel de la carrière de Kombe route et sa voie d'accès	X	X	X	15 000 000	- Disponibilité des financements
	Aménagement annuel de la carrière de Kotto et sa voie d'accès				15 000 000	
	Aménagement annuel de la carrière de Mbanga (fleuve Moungo)	X	X	X	15 000 000	
	Réglementation de la gestion des 03 carrières existantes	X	X	X	18 000 000	
Total					63 000 000	

18 : Secteur de l'institution communale

Problème sectoriel : Faible dynamique de la commune

	Logique d'intervention	Indicateur objectivement vérifiable			Source de vérification	Hypothèse de réalisation
Objectif global	Renforcer la dynamique de la commune	- L'exécutif municipal, les conseillers municipaux, et le personnel communal sont formés et coachés dans les divers domaines visant le renforcement des capacités de la commune			- Rapports d'activité - Comité communal de suivi et évaluation (CCSE)	- Disponibilité des financements
Objectifs spécifiques	1. Augmenter les capacités financières de la commune et de mobilisation des contribuables au paiement des impôts et taxes	- L'exécutif municipal, tous les conseillers municipaux, et plus de la moitié du personnel communal sont formés et coachés sur la gestion financière, la planification et le suivi des activités de la commune			- Rapports d'activité - Comité communal de suivi et évaluation (CCSE)	- Disponibilité des financements
	2. Planifier les activités et les suivre					
	3. Impliquer les femmes, les conseillers et les populations aux activités de la commune					
	4. Renforcer la dynamique interne de la commune					
	5. Capitaliser les résultats des travaux					
Résultats	R1- La commune explore toutes les sources possibles pour améliorer ses entrées	- Les ressources financières de la commune sont en progression croissante - Existence d'un plan stratégique et opérationnel valide - Les procès verbaux de tenue des activités communales qui montrent l'implication des acteurs locaux - Un organigramme est disponible pour la commune			- Rapports d'activité - Comité communal de suivi et évaluation (CCSE)	- Disponibilité des financements
	R2- Un plan d'action stratégique et opérationnel légers est mis en place					
	R3- L'implication des acteurs locaux aux activités communales est favorisée					
	R4- L'organisation interne de la commune est renforcée					
	R5- La capacité de capitalisation des activités de la commune est améliorée					
Activités		Moyens			Coût (en FCFA)	Conditions préalables de réalisation
		Humain	Matériel	financier		
	Création d'une police municipale	X	X	X	1 000 000	- Disponibilité des financements
	Formation de l'exécutif municipal, le secrétaire général et les responsables des commissions sur les techniques de négociation des fonds	X	X	X	890 000	
	Coaching des maires, du receveur, secrétaire général, de l'agent financier, des responsables de commissions sur la mise en place d'une stratégie de recouvrement des impôts et de valorisation du potentiel économique	X	X	X	600 000	

Activités		Moyens			Coût (en FCFA)	Conditions préalables de réalisation
		Humain	Matériel	financier		
	Coaching du secrétaire général et du receveur municipal sur l'élaboration d'un fichier des contribuables	X	X	X	500 000	- Disponibilité des financements
	Coaching de l'exécutif municipal, du secrétaire général, des responsables des commissions sur l'élaboration d'un plan stratégique et d'un plan opérationnel de développement communal et sur l'élaboration du budget	X	X	X	2 300 000	
	Formation des conseillers municipaux et de l'exécutif municipal sur les rôles du conseiller municipal, sur les techniques de communication et sur les textes régissant la décentralisation	X	X	X	1 130 000	
	Formation de l'exécutif municipal sur les techniques de conduite d'une réunion	X	X	X	1 130 000	
	Coaching du maire, du secrétaire général sur la mise en place d'un organigramme	X	X	X	650 000	
	Coaching du maire, du receveur municipal, du secrétaire général sur la mise en place d'une commission de passation de marché	X	X	X	500 000	
	Formation des membres de la commission de passation de marchés, l'exécutif municipal sur les techniques de passation des marchés	X	X	X	800 000	
	Formation du secrétaire général, du responsable d'état civil, des secrétaires de bureau sur la prise de note et le rapportage	X	X	X	600 000	
Total					10 100 000	

19 : Secteur de la jeunesse et de l'éducation civique

Problème sectoriel : Difficulté d'insertion socioprofessionnelle des jeunes

	Logique d'intervention	Indicateur objectivement vérifiable			Source de vérification	Hypothèse de réalisation
Objectif global	Faciliter l'insertion socioprofessionnelle des jeunes	<ul style="list-style-type: none"> - Le niveau de formation des jeunes - Le nombre de salle de cours et d'ateliers construits - Le taux d'insertion des jeunes ; 			<ul style="list-style-type: none"> - Rapports d'activité suivi et évaluation (CCSE) -PV de réception des ouvrages 	<ul style="list-style-type: none"> - Disponibilité des financements - Coopération et participation des bénéficiaires
Objectifs spécifiques	Créer et construire des structures et infrastructures d'encadrement de la jeunesse	- Des infrastructures modernes d'encadrement de la jeunesse sont créées et construites				
Résultats	Les structures et infrastructures d'encadrement de la jeunesse sont créées et construites	- Les infrastructures et les organisations d'encadrement des jeunes existent et sont opérationnelles				
Activités		Moyens			Coût (en FCFA)	Conditions préalables de réalisation
		Humain	Matériel	financier		
	Construction et équipement d'une bibliothèque communale dotée d'une salle multimédia	X	X	X	50 000 000	<ul style="list-style-type: none"> - Disponibilité des financements - Coopération et participation des bénéficiaires
	Construction de la délégation d'arrondissement de la jeunesse de Mbanga	X	X	X	30 000 000	
	Equipped de la délégation d'arrondissement de la jeunesse de Mbanga	X	X	X	10 000 000	
	Achèvement de la construction de la clôture du CMPJ de Mbanga	X	X	X	24 000 000	
	Construction d'un complexe d'ateliers (informatique, IH, MA, électricité, électronique) au CJA de Mbanga	X	X	X	90 000 000	
	Construction d'un atelier de menuiserie au CJA de Mbanga	X	X	X	30 000 000	
	Construction de 03 salles de cours au centre multifonctionnel de promotion des jeunes (CMPJ) de Mbanga	X	X	X	25 500 000	
	Equipped de 5 ateliers : <ul style="list-style-type: none"> - Bureautique (06 ordinateurs complets, 01 scanner, 01 photocopieuse) - Couture (02 « fait tout », 04 machines à coudre, 02 surfileuses, 02 fers à repasser) - Mécanique (boîte à outils et moteurs) - Menuiserie (raboteuses, boîte à outils) etc. 	X	X	X	40 000 000	

Activités		Moyens			Coût (en FCFA)	Conditions préalables de réalisation
		Humain	Matériel	financier		
	Création de 05 centres d'alphabétisation dotés de matériel didactique (Mbanga quartiers 2, 15 et 16 ; Muyuka ; Ndom)	X	X	X	1 000 000	- Disponibilité des financements - Coopération et participation des bénéficiaires
	Organisation des campagnes de sensibilisation sur les fléaux sociaux	X	X	X	2 500 000	
	Formation des jeunes à la création des AGR	X	X	X	7 500 000	
	Financement des microprojets des jeunes	X	X	X	30 000 000	
	Appui au fonctionnement et à la fédération des nouvelles associations et création d'un conseil communal de la jeunesse	X	X	X	5 000 000	
	Organisation des activités de vacances	X	X	X	2 000 000	
Total					347 500 000	

20 : Secteur des petites et moyennes entreprises

Problème sectoriel : Difficulté de promotion des PME, de l'économie social et de création des petits métiers

	Logique d'intervention	Indicateur objectivement vérifiable			Source de vérification	Hypothèse de réalisation
Objectif global	Promouvoir les PME et les petits métiers	<ul style="list-style-type: none"> - Le taux de création des PME et des petits métiers - Le niveau de financement des microprojets - Le niveau d'organisation des acteurs de ce secteur 			<ul style="list-style-type: none"> - Rapports d'activité - Comité communal de suivi et évaluation (CCSE) 	<ul style="list-style-type: none"> - Disponibilité des financements - Coopération et participation des bénéficiaires
Objectifs spécifiques	Faciliter l'émergence des PME et des petits métiers	- Le nombre des PME et des petits métiers est accru d'au moins 50%			<ul style="list-style-type: none"> - Rapports d'activité 	
Résultats	Les PME et les petits métiers émergent	- Les infrastructures et les organisations d'encadrement des entrepreneurs existent et sont opérationnelles			<ul style="list-style-type: none"> - Comité communal de suivi et évaluation (CCSE) 	
Activités		Moyens			Coût (en FCFA)	Conditions préalables de réalisation
		Humain	Matériel	financier		
	Création d'un fond d'appui pour supporter le volet financement des microprojets de développement logé dans un établissement de micro finance.	X	X	X	10 000 000	<ul style="list-style-type: none"> - Disponibilité des financements - Coopération et participation des bénéficiaires
	Formation des populations dans la transformation des produits agricoles	X	X	X	4 000 000	
	Création à la mairie d'un bureau chargé de recenser les artisans et les organisations de l'économie sociale (GIC, association, coopératives, ONG) PME	X	X	X	1 000 000	

Activités		Moyens			Coût (en FCFA)	Conditions préalables de réalisation
		Humain	Matériel	financier		
	Appui pour la mise en œuvre des AGR à des groupes bien structurés	X	X	X	5 000 000	- Disponibilité des financements - Coopération et participation des bénéficiaires
	Organisation d'une foire exposition annuelle des produits de l'artisanat	X	X	X	4 500 000	
	Construction et équipement d'une vitrine artisanale	X	X	X	30 000 000	
	Organisation des séminaires de renforcement des capacités des artisans sur les techniques de gestion moderne et de comptabilité	X	X	X	6 000 000	
Total					60 500 000	

21 : Secteur des postes et télécommunications

Problème sectoriel : Faible couverture du réseau téléphonique

	Logique d'intervention	Indicateur objectivement vérifiable	Source de vérification	Hypothèse de réalisation		
Objectif global	Augmenter la couverture du réseau téléphonique	- La couverture du réseau téléphonique est assurée à plus de 70%	- Rapports d'activité - Comité communal de suivi et évaluation (CCSE) -PV de réception des ouvrages	- Disponibilité des financements - Coopération et participation des bénéficiaires		
Objectifs spécifiques	Renforcer les structures et les infrastructures de télécommunication	- Les structures et les infrastructures de télécommunications sont renforcées au moins à 70%				
Résultats	Les structures et les infrastructures de télécommunication sont renforcées	- Les infrastructures de télécommunication existent et sont fonctionnelles				
Activités		Moyens			Coût (en FCFA)	Conditions préalables de réalisation
		Humain	Matériel	financier		
	Construction et équipement d'un télé-centre communautaire	X	X	X	50 000 000	- Disponibilité des financements - Coopération et participation des bénéficiaires
	Construction et équipement d'un bureau des postes moderne	X	X	X	170 000 000	
	Construction des locaux pour abriter les services de la CAMTEL	X	X	X	50 000 000	
	Construction d'un point de connexion de la fibre optique	X	X	X	20 000 000	
Total					290 000 000	

22 : Secteur de la promotion de la femme

Problème sectoriel : Difficulté d'accès aux structures d'encadrement de la femme

	Logique d'intervention	Indicateur objectivement vérifiable			Source de vérification	Hypothèse de réalisation
Objectif global	Encadrer la femme et la famille	<ul style="list-style-type: none"> - La vulgarisation et la mise en pratique du code de la famille ; - Le taux de scolarisation et d'alphabétisation des femmes est augmenté d'au moins 10% ; - Au moins une structure d'encadrement de la femme et de la famille est créée. 			<ul style="list-style-type: none"> - Rapports d'activité DDMINPROFF - Comité communal de suivi et évaluation (CCSE) -PV de réception des ouvrages 	<ul style="list-style-type: none"> - Disponibilité des financements - Coopération et participation des bénéficiaires
Objectif spécifique	1. Construire et dynamiser les structures d'encadrement de la femme et la famille	- les structures d'encadrement des femmes et des familles sont construites et redynamisées au moins à 10%			<ul style="list-style-type: none"> - Rapports d'activité DDMINPROFF - Comité communal de suivi et évaluation (CCSE) -PV de réception des ouvrages 	<ul style="list-style-type: none"> - Disponibilité des financements - Coopération et participation des bénéficiaires
	2. Encourager les mariages et la formation des femmes	- les mariages collectifs et les formations des femmes sont organisés.				
Résultat	1. Les structures d'encadrement de la femme et de la famille sont construites et dynamisées.	- Les structures d'encadrement et de formation des femmes et des familles existent et sont opérationnelles			<ul style="list-style-type: none"> - Rapports d'activité DDMINPROFF - Comité communal de suivi et évaluation (CCSE) -PV de réception des ouvrages 	<ul style="list-style-type: none"> - Disponibilité des financements - Coopération et participation des bénéficiaires
	2. les mariages sont formalisés et les femmes sont formées.	- Présence de nombreux foyers mariés légitimement				
Activités		Moyens			Coût (en FCFA)	Conditions préalables de réalisation
		Humain	Matériel	financier		
	Construction et équipement d'un centre de promotion de la femme à Mbanga	X	X	X	100 000 000	<ul style="list-style-type: none"> - Disponibilité des financements - Implication des populations
	Plaidoyer pour la création d'une délégation de la promotion de la femme et de la famille à Mbanga	X	X	X	1 000 000	
	Construction et équipement d'une délégation de la promotion de la femme et de la famille à Mbanga	X	X	X	40 000 000	
	Recensement de tous les couples vivant en unions libres	X	X	X	10 000 000	
	Célébration de 100 mariages collectifs	X	X	X	5 000 000	
	Organisation de 10 ateliers de sensibilisation sur les droits des femmes	X	X	X	10 000 000	
	Organisation des plaidoyers pour l'établissement des actes de naissance aux enfants	X	X	X	5 000 000	

Activités		Moyens			Coût (en FCFA)	Conditions préalables de réalisation
		Humain	Matériel	financier		
	Création d'un fond d'appui aux femmes et familles en détresse au sein de la commune de Mbanga	X	X	X	30 000 000	- Disponibilité des financements - Implication des populations
	Organisation et animation des réseaux d'associations féminines en filières d'activités	X	X	X	1 000 000	
	Plaidoyer pour la constitution des groupes de femmes en GICs afin de bénéficier des financements des différents projets logés dans les autres ministères	X	X	X	5 000 000	
Total					207 000 000	

23 : Secteur de la recherche scientifique et de l'innovation

Problème sectoriel : Faible accès des populations à l'information portant sur les résultats de la recherche

	Logique d'intervention	Indicateur objectivement vérifiable			Source de vérification	Hypothèse de réalisation
Objectif global	Faciliter l'accès des populations à l'information portant sur les résultats de la recherche	- La mise sur pied d'un système d'information opérationnel ; Le nombre de structure compétente dans le domaine de la recherche agricole recensé			- Rapports d'activité - Comité communal de suivi et évaluation (CCSE) -PV de réception des ouvrages	- Disponibilité des financements - Coopération et participation des bénéficiaires
Objectifs spécifiques	Promouvoir les activités et les produits de la recherche	- Les activités et les produits de recherches sont accrus d'au moins 20%				
Résultats	Les activités et les produits de la recherche sont promus	- Les sessions de vulgarisation des produits de la recherche sont effectives				
Activités		Moyens			Coût (en FCFA)	Conditions préalables de réalisation
		Humain	Matériel	financier		
	Mise sur pied d'un système d'information	X	X	X	1 000 000	- Disponibilité des financements - Coopération et participation des bénéficiaires
	Recensement de toutes les structures compétentes dans le domaine de la recherche agricole	X	X	X	11 000 000	
	Encadrement et orientation des populations vers les structures et les services compétents en la matière	X	X	X	2 000 000	
	Création, construction et équipement d'un service départemental et d'un service d'arrondissement du MINRESI	X	X	X	50 000 000	
Total					64 000 000	

24 : Secteur de la santé

Problème sectoriel : Difficulté d'accès aux soins de santé

	Logique d'intervention	Indicateur objectivement vérifiable			Source de vérification	Hypothèse de réalisation
Objectif global	Faciliter l'accès aux soins de santé	<ul style="list-style-type: none"> - Au moins 70% de la population locale a facilement accès aux soins de santé ; - La couverture sanitaire est augmentée d'au moins 20%. - Le nombre de santé de santé construits et équipés. 			<ul style="list-style-type: none"> - Rapports d'activité DDMINSANTE - Comité communal de suivi et évaluation (CCSE) -PV de réception des ouvrages 	<ul style="list-style-type: none"> - Disponibilité des financements - Coopération et participation des bénéficiaires
Objectif spécifique	1. Renforcer les capacités opérationnelles et de prise en charge des formations sanitaires	<ul style="list-style-type: none"> - La sécurité, la salubrité, les capacités opérationnelles et de prise en charge des malades et le nombre de formation sanitaire sont augmentés d'au moins 50% sur 10 ans 				
	1. Redynamiser les programmes de santé et l'encadrement des populations					
	2. Augmenter le nombre de formation sanitaire					
Résultat	<ul style="list-style-type: none"> 1. Les capacités opérationnelles et de prise en charge des formations sanitaires sont renforcées 2. Les programmes de santé sont redynamisés et l'encadrement des populations est assuré 3. Le nombre de formations sanitaires est augmenté 	<ul style="list-style-type: none"> - La sécurité, la salubrité, les capacités opérationnelles et de prise en charge des malades sont réelles et visibles, et les formations sanitaires existent et sont opérationnelles 				
Activités		Moyens			Coût (en FCFA)	Conditions préalables de réalisation
		Humain	Matériel	financier		
	Equipement stomatologie, labo, imagerie, chirurgie, maternité et secrétariat à l'hôpital de district de Mbanga.	X	X	X	250 000 000	Disponibilité des financements
	Construction d'un bloc laboratoire à l'hôpital de district de Mbanga.	X	X	X	50 000 000	
	Construction d'un bloc administratif à l'hôpital de district de Mbanga.	X	X	X	50 000 000	
	Branchement aux réseaux AES-SONEL et CDE du CSI de Mbanga	X	X	X	2 500 000	
	Construction du logement d'astreinte à l'hôpital de district de Mbanga	X	X	X	50 000 000	
	Equipement du SSD	X	X	X	15 000 000	
	Equipement des 04 CSI de Kombé Route, Kotto, Matouke, Dikouma Malende	X	X	X	32 000 000	
	Construction d'un magasin de stockage de produits pharmaceutiques	X	X	X	25 000 000	

Activités		Moyens			Coût (en FCFA)	Conditions préalables de réalisation
		Humain	Matériel	financier		
	Fourniture des médicaments génériques pour les structures de santé existantes.	X	X	X	5 000 000	Disponibilité des financements
	Construction de la clôture du SSD de Mbanga	X	X	X	50 000 000	
	Programmation des campagnes périodiques d'hygiène et salubrité	X	X	X	5 000 000	
	Redynamisation des programmes et des comités de santé	X	X	X	5 000 000	
	Construction de 03 CSI à Kotto, Matouke, Dikouma Malende	X	X	X	150 000 000	
	Construction du CSI de Kombé Route	X	X	X	50 000 000	
Total					729 500 000	

25 : Secteur du sport et de l'éducation physique
Problème sectoriel : Faibles activités sportives

	Logique d'intervention	Indicateur objectivement vérifiable	Source de vérification	Hypothèse de réalisation		
Objectif global	Développer les activités sportives	- Le nombre d'infrastructure sportive construit et/ou aménagé. - Le nombre de championnat créé - Le type et la quantité de matériel acheté	- Rapports d'activité - Comité communal de suivi et évaluation (CCSE) -PV de réception des ouvrages	- Disponibilité des financements - Coopération et participation des bénéficiaires		
Objectifs spécifiques	1. Construire et aménager les infrastructures sportives et autre aires de jeu 2. Doter les équipes en matériel sportif et créer un championnat	- Les infrastructures sportives et aires de jeu sont construites et aménagées - Dotation effective des équipes en matériel sportif - Création effective d'un Championnat sportif				
Résultats	1. Les infrastructures et autres aires de jeu sont construits et aménagées 2. Les équipes sont dotées en matériel sportif et un championnat est organisé	- Les infrastructures sportives et aires de jeu existent et sont opérationnelles Les équipes sont pourvues en matériel sportif et un championnat existe				
Activités		Moyens			Coût (en FCFA)	Conditions préalables de réalisation
		Humain	Matériel	financier		
	Réhabilitation du stade municipal de Mbanga	X	X	X	22 000 000	- Disponibilité des financements - Participation des bénéficiaires
	Construction d'une plate forme multisports à Mbanga	X	X	X	20 000 000	
	Construction d'un nouveau stade multisports vers le lycée bilingue	X	X	X	50 000 000	

Activités	Moyens			Coût (en FCFA)	Conditions préalables de réalisation
	Humain	Matériel	financier		
Construction et équipement d'un gymnase	X	X	X	50 000 000	
Construction des aires de jeu multisports dans les villages	X	X	X	19 000 000	
Création d'un fond d'appui pour la dotation des équipes en matériel sportif	X	X	X	6 000 000	
Création d'un championnat permanent	X	X	X	3 000 000	
Total				170 000 000	

26 : Secteur du tourisme et loisirs

Problème sectoriel : Faible valorisation des potentialités touristiques

	Logique d'intervention	Indicateur objectivement vérifiable	Source de vérification	Hypothèse de réalisation		
Objectif global	Promouvoir le tourisme et les loisirs	- Les activités touristiques sont en nette et progressive augmentation de 60%	-Rapports d'activité DDMINTOUR - Comité communal de suivi et évaluation (CCSE) -PV de réception des ouvrages	- Disponibilité des financements - Coopération et participation des bénéficiaires		
Objectifs spécifiques	1. Valoriser les potentialités touristiques	- Les sites touristiques sont aménagés au moins à 70%				
	2. Construire des structures d'accueil pour les visiteurs	- Le nombre de structures d'accueil construits				
Résultats	1. Les potentialités touristiques sont valorisées	- Les sites touristiques existent et sont opérationnels				
	2. Les structures d'accueil pour les visiteurs	- Les structures d'accueil existent et sont opérationnelles				
Activités		Moyens			Coût (en FCFA)	Conditions préalables de réalisation
		Humain	Matériel	financier		
	Aménagement du site touristique de Ndoh beach	X	X	X	15 000 000	- Disponibilité des financements
	Identification et aménagement des sites touristiques (bordure du fleuve Moungo et la chute derrière la chefferie supérieure de Mbanga)	X	X	X	48 000 000	
	Création d'un espace de loisirs	X	X	X	6 000 000	
	Création d'un musée municipal	X	X	X	300 000 000	
	Formation des guides touristiques	X	X	X	12 000 000	
	Promotion du tourisme (Mise en place d'un site web/brochures et éléments d'information)	X	X	X	6 000 000	
	Création d'un office de tourisme (hébergement et restauration)	X	X	X	150 000 000	
Total					522 000 000	

27 : Secteur des transports

Problème sectoriel : Difficulté d'accès aux moyens de transport

	Logique d'intervention	Indicateur objectivement vérifiable			Source de vérification	Hypothèse de réalisation
Objectif global	Facilité l'accès aux moyens de transport	- Au moins 50% de la population totale a accès aux moyens de transport d'ici 2025			- Rapports d'activité - Comité communal de suivi et évaluation (CCSE) -PV de réception des ouvrages	- Disponibilité des financements - Coopération et participation des bénéficiaires
Objectifs spécifiques	Doter les populations des infrastructures et des moyens de transport de qualité	- Les infrastructures de transport et les organisateurs des transporteurs sont augmentés de 50% d'ici 2025				
Résultats	1. Les infrastructures de transport sont construites 2. Les conditions de transport sont améliorées	- Les infrastructures et les organisateurs des transporteurs existent et sont opérationnels d'ici 2025				
Activités		Moyens			Coût (en FCFA)	Conditions préalables de réalisation
		Humain	Matériel	financier		
	Construction d'une gare routière à Mbanga (site + bâtiments + éclairage + toilettes)	X	X	X	70 000 000	- Disponibilité des financements - Coopération et participation des bénéficiaires
	Création d'un bureau des transports au sein de la structure communale, spécialement chargée du suivi du secteur des motos taxis (recrutement d'un cadre)	X	X	X	3 600 000	
	Formation de masse des conducteurs de motos taxis en vue d'obtention des permis de conduire (150 conducteurs / an)	X	X	X	9 000 000	
	Sensibilisation des populations riveraines de la nationale N°5 et autres axes secondaires sur les risques des accidents et les gestes de premiers secours	X	X	X	3 000 000	
	Achat d'un bus communal pour le transport urbain des élèves enfants et autres	X	X	X	30 000 000	
Total					115 600 000	

28 : Secteur du travail et de la sécurité sociale

Problème sectoriel : Absence de sécurité sociale

	Logique d'intervention	Indicateur objectivement vérifiable			Source de vérification	Hypothèse de réalisation
Objectif global	Faciliter l'accès à la sécurité sociale	- Au moins 70% des travailleurs ont accès à la sécurité sociale ;			- Rapports d'activité - Comité communal de suivi et évaluation (CCSE) -PV de réception des ouvrages	- Disponibilité des financements - Coopération et participation des bénéficiaires
Objectifs spécifiques	Veiller au respect des droits à la sécurité sociale des travailleurs	- La sécurité sociale des travailleurs couvrent au moins 70% des travailleurs				
Résultats	La sécurité sociale des travailleurs est respectée	- Les cotisations sociales des travailleurs sont reversées par les employeurs				
Activités		Moyens			Coût (en FCFA)	Conditions préalables de réalisation
		Humain	Matériel	financier		
	Création, équipement et fonctionnement d'un service du ministère du travail et de la sécurité sociale (octroi d'une salle au niveau de la mairie)	X	X	X	5 000 000	- Disponibilité des financements
Total					5 000 000	

29 : Secteur des travaux publics

Problème sectoriel : Insuffisance d'accès à un réseau de route de qualité

	Logique d'intervention	Indicateur objectivement vérifiable			Source de vérification	Hypothèse de réalisation
Objectif global	Améliorer la qualité du réseau routier	- Au moins 70% des routes, pistes rurales et ponts sont construits, aménagés et entretenus;			- Rapports d'activité DDMINTP - Comité communal de suivi et évaluation (CCSE) -PV de réception des ouvrages	- Disponibilité des financements - Coopération et participation des bénéficiaires et des services techniques compétents
Objectifs spécifiques	1. Aménager les routes et les pistes rurales	- Les routes et les pistes rurales sont aménagées				
	2. Construire les ponts et autres ouvrages de franchissement pour l'accès des usagers	- Les ponts et les autres ouvrages de franchissement sont construits				
Résultats	1. Les routes et les pistes rurales sont aménagées	- Les routes et les pistes rurales existent et sont opérationnelles				
	2. Les ponts et les ouvrages de franchissement sont construits	Les ponts et les autres ouvrages de franchissement existent et sont opérationnels				
Activités		Moyens			Coût (en FCFA)	Conditions préalables de réalisation
		Humain	Matériel	financier		
	Réhabilitation de la piste carrefour Ndom 2-Dikouma 1-Ndom 1 (07 km)	X	X	X	11 000 000	- Disponibilité et accessibilité des fonds - Participation des services techniques concernés (MINTP)
	Réhabilitation de la route carrefour Ndom2-Quartier 4	X	X	X	8 500 000	
	Réfection route Fiko-Mbome-Njombé (10 km)	X	X	X	15 000 000	

Activités		Moyens			Coût (en FCFA)	Conditions préalables de réalisation
		Humain	Matériel	financier		
	Réfection route Kombé Route-Kombé Gare-Mbanja-Yoke (20 km)	X	X	X	35 000 000	<ul style="list-style-type: none"> - Disponibilité et accessibilité des fonds - Coopération et participation des services techniques concernés (MINTP)
	Réfection route axe Quartier 1-Mbanja-Yoke (15 km)	X	X	X	21 000 000	
	Réhabilitation de l'ancienne Route Nationale sur le tronçon Quartier 2-Muyuka (école publique) + passage busé	X	X	X	26 000 000	
	Réfection route Mbanga (Quartier 2)-Muyuka (Ndoh Nkong) (07 km)	X	X	X	15 000 000	
	Réhabilitation de la route Chefferie supérieure Yoke-Fiko-RN 5 (15 km)	X	X	X	25 000 000	
	Réfection route moundeck ancienne douane-moudame	X	X	X	15 000 000	
	Bitumage de 03 axes (l'avenue du 27 Août (8km), l'avenue de gaule (5 à 6km) et l'axe carrefour gendarmerie-Lycée bilingue (3 km))	X	X	X	500 000 000	
	Ouverture de 04 routes (la route Mbanga - Kumba (30km), la route Mbanga -Yabassi passant par Yoke - Fiko, la route Ndom 1-Ndom 2 et la route Ndom 1-Muyuka Village)	X	X	X	1 000 000 000	
	Aménagement des routes qui desservent les villages et les quartiers et toutes les pistes agricoles [Changer les buses (Lieu dit CAPCOL ; quartiers 1, quartier 12-13 : carrefour CEBEC, carrefour Eldorado ; quartier 2 : entrée maître Kemayou ; quartier 6, tronçon Kotto Down-Matouke) ; Mettre des caniveaux dans les quartiers 1, 2, 3, 4, 4 bis, 6, 7, 7 bis, 8, 9, 10,12, 13 et sur la route nationale ; Construire des barrières de pluies dans les villages ; Creuser et alimenter la rivière touelle	X	X	X	800 000 000	
	Installation de 30 panneaux de signalisation dans la ville	X	X	X	3 300 000	
	Construction de 10 dos-d'âne à l'entrée et à la sortie des points suivants : Ecole et marché de Kombe route, quartier 9, école publique groupe 3, marché A				10 000 000	

Activités		Moyens			Coût (en FCFA)	Conditions préalables de réalisation
		Humain	Matériel	financier		
	Création et construction de 02 passages à niveau au niveau de la mission catholique et au niveau de l'entrée « verbe »	X	X	X	10 000 000	- Disponibilité et accessibilité des fonds - Coopération et participation des services techniques concernés (MINTP)
	Rechargement + fosses exutoires de la route Mbanga-Badja-Mokanga (12 km) + 01 pont	X	X	X	65 000 000	
	Construction du pont sur le Moungo à Ndoh Beach	X	X	X	51 000 000	
	Construction de 06 ponts (01 sur le fleuve Moungo, 01 sur la route Ndoh 1-Muyuka, 01 sur la route Ndoh 1-Ndoh 2, 01 à Bandja et 02 sur la soussè)	X	X	X	600 000 000	
Total					3 210 800 000	

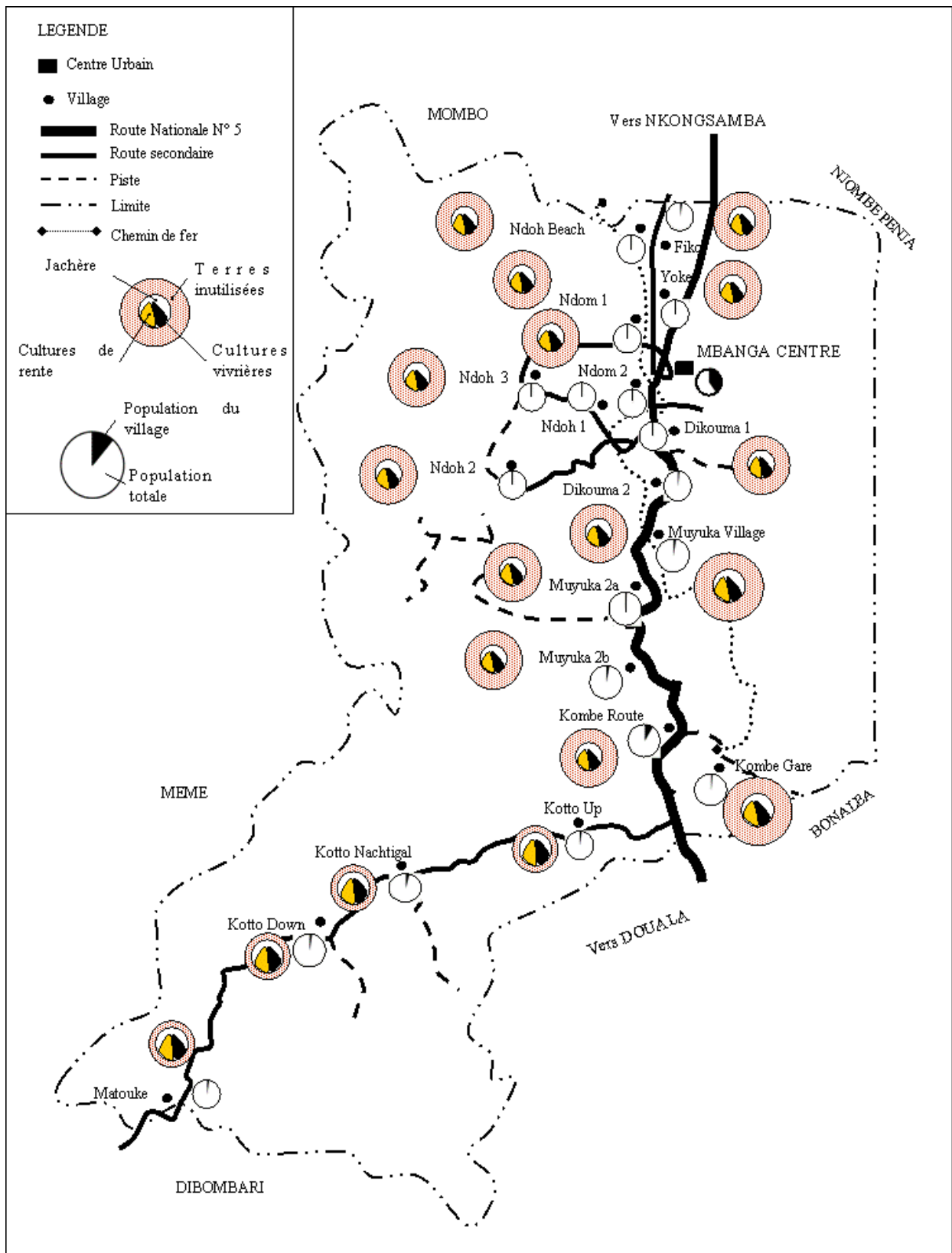
5.3. Coût estimatif du PCD

Tableau 6 : Tableau récapitulatif et estimatif du PCD

N°	Secteurs	Nombre de projets	Montant (F CFA)
01	Administration territoriale, décentralisation et sécurité	14 projets	735 400 000
02	Affaires sociales	10 projets	111 000 000
03	Agriculture et développement rural	19 projets	848 000 000
04	Arts et culture	08 projets	571 000 000
05	Commerce	08 projets	3 100 000 000
06	Communication	06 projets	121 000 000
07	Domaines, cadastres et affaires foncières	17 projets	255 600 000
08	Eau et de l'énergie	29 projets	2 350 300 000
09	Education de base	28 projets	2 529 660 000
10	Elevage, pêche et industries animales	10 projets	113 500 000
11	Emploi et formation professionnelle	04 projets	530 000 000
12	Enseignements secondaires	17 projets	1 050 300 000
13	Enseignement supérieur	03 projets	210 000 000
14	Environnement, protection de la nature et développement durable	09 projets	642 200 000
15	Forêts et faune	12 projets	354 200 000
16	Habitat et développement urbain	11 projets	836 000 000
17	Jeunesse et éducation civique	14 projets	347 500 000
18	Industries, mines et développement technologique	04 projets	63 000 000
19	Institution communale	11 projets	10 100 000
20	Petites et moyennes entreprises de l'économie solidaire et de l'artisanat	07 projets	60 500 000
21	Postes et télécommunications	04 projets	290 000 000
22	Promotion de la femme et de la famille	10 projets	207 000 000
23	Recherche scientifique et de l'innovation	04 projets	64 000 000
24	Santé	14 projets	729 500 000
25	Sport et éducation physique	07 projets	170 000 000
26	Tourisme et loisirs	07 projets	522 000 000
27	Transports	05 projets	115 600 000
28	Travail et sécurité sociale	01 projet	5 000 000
29	Travaux publics	18 projets	3 210 800 000
Total		311 projets	20 153 160 000

5.4. Esquisse du Plan d'utilisation et de gestion des terres de l'espace communal

Carte 4 : Utilisation de l'espace communal



6. PROGRAMMATION

6.1. Cadre de Dépenses à Moyen Terme (CDMT) des projets prioritaires

Tableau 7 : Cadre de dépense à moyen terme (CDMT)
Année 2013

Secteur	Activités	Indicateur de résultat	Responsables et collaborateurs	Ressources			Coût (FCFA)	Sources de financement
				H	M	F		
Administration territoriale	Construction de la résidence du sous préfet de Mbanga	Ouvrage construit ; PV de réception de l'ouvrage	Maire Sous préfet	x	x	x	70 000 000	BIP
	Equipped de la résidence du sous préfet de Mbanga	Ouvrage équipé; PV de réception de l'ouvrage	Maire Sous préfet	x	x	x	16 000 000	BIP
	Construction de la clôture autour de la résidence du sous préfet de Mbanga	Ouvrage construit ; PV de réception de l'ouvrage	Maire Sous préfet	x	x	x	50 000 000	BIP
	Construction de la clôture de la sous préfecture de Mbanga	Ouvrage construit ; PV de réception de l'ouvrage	Maire Sous préfet	x	x	x	50 000 000	BIP
	Appui aux autorités traditionnelles (1 ^{er} , 2 ^e , 3 ^e degré)	Fiches d'émargement et PV de réceptions des appuis divers	Maire Sous préfet Chefs de villages	x	x	x	2 000 000	Budget communal BIP, Autres
	Appui et redynamisation des comités de vigilance	Protocole d'organisation des comités de vigilance validé, et PV de réception des appuis divers	Maire Sous préfet Chefs de villages	x	x	x	2 000 000	Budget communal BIP, Autres
Affaires sociales	Dénombrement des personnes vulnérables de la commune de Mbanga	Fichier des personnes vulnérables recensées	Maire DD/MINAS	x	x	x	5 000 000	Budget communal BIP, Autres
	Acquisition des appareillages / prothèses pour les personnes handicapées	Factures, PV de réception et de distribution des appareillages	Maire DD/MINAS	x	x	x	2 000 000	Budget communal BIP, Autres
	Organisation d'un séminaire atelier pour le regroupement des personnes vulnérables en associations, GIC, ONG, OSP	Modules de formation et listes de présence	Maire DD/MINAS	x	x	x	750 000	Budget communal BIP, Autres
	Organisation d'un séminaire atelier de formation des jeunes vulnérables aux AGR/gestion des projets	Modules de formation et listes de présence	Maire DD/MINAS	x	x	x	750 000	Budget communal BIP, Autres
	Organisation d'un atelier de suivi-évaluation des AGR des personnes vulnérables	Modules de formation et listes de présence	Maire DD/MINAS	x	x	x	750 000	Budget communal BIP, Autres
	Apport des appuis multiformes / subventions aux regroupements des personnes vulnérables	PV de réception et liste de présence	Maire DD/MINAS	x	x	x	4 000 000	Budget communal BIP, Autres
Agriculture	Approvisionnement des 19 villages en produits phytosanitaires, en semences améliorées et en engrais	PV de distribution des produits dans les villages avec fiches d'émargements	Maire DD/MINADER IA/MINADER	x	x	x	40 000 000	Budget communal BIP Autres
	Appui à la création de 19 champs communautaires (manioc, ananas, papaye, maïs)	Champs communautaires créés	Maire DD/MINADER IA/MINADER	x	x	x	12 000 000	Budget communal BIP Autres
	100 formations d'encadrement des agriculteurs en techniques modernes d'agriculture à travers	Modules de formation et listes de présence	Maire DD/MINADER	x	x	x	20 000 000	Budget communal BIP

	86 GIC existants et fonctionnels		IA/MINADER					Autres
	Création de 02 pépinières par an Cacao : 150 000 plants Palmier à huile : 50 000 plants	Pépinières créées	Maire DD/MINADER IA/MINADER	x	x	x	30 000 000	Budget communal BIP Autres
	Acquisition du matériel d'intervention phytosanitaire et création de 18 brigades phytosanitaires	Lettre commande d'achat, PV de réception, brigades construites et équipées	Maire DD/MINADER IA/MINADER	x	x	x	15 000 000	Budget communal BIP Autres
	Construction et équipement de 03 postes agricoles (Matouke, Kotto, Kombe)	Ouvrages construits et équipés ; PV de réception de l'ouvrage	Maire DD/MINADER IA/MINADER	x	x	x	50 000 000	BIP
	Ouverture de la piste de collecte Ndom 2 – Quartier 4	Piste ouverte PV de réception de l'ouvrage	Maire DD/MINADER IA/MINADER	x	x	x	10 000 000	BIP
Communication	Création et mise en service d'un journal communal	Journal créé et vendu	Maire DD/MINCOM	x	x	x	3 000 000	Budget communal Autres
Culture	Renommer les quartiers du centre urbain (ex : au lieu du quartier 10 dire quartier Moulong, au lieu du quartier 2 dire quartier Balong) et y mettre des pancartes	Quartiers renommés Plaques d'identification des quartiers	Maire DD/MINCULTURE	x	x	x	7 500 000	Budget communal Autres
	Construire et équiper une bibliothèque municipale	Ouvrage construit et équipé ; PV de réception de l'ouvrage	Maire DD/MINCULTURE	x	x	x	17 500 000	Budget communal Autres
Développement urbain et habitat	Recrutement d'un personnel technique en charge de l'assainissement urbain	Personnel technique recruté	Maire DD/MINDUH	x	x	x	1 000 000	Budget communal Autres
	Mise en application du plan d'urbanisme sommaire actuel	Lotissements effectifs dans la ville	Maire DD/MINDUH	x	x	x	2 000 000	Budget communal BIP, Autres
	Sensibilisation des populations sur les constructions en matériaux définitifs	PV des campagnes de sensibilisation Listes de présence	Maire DD/MINDUH	x	x	x	1 000 000	Budget communal
	Bitumage de la voirie urbaine de Mbanga	Voirie urbaine bitumée PV de réception de l'ouvrage	Maire DD/MINDUH	x	x	x	85 000 000	BIP
	Assainissement de la ville de Mbanga	PV de campagne d'assainissement	Maire DD/MINDUH	x	x	x	80 000 000	BIP
	Sensibilisation et contrôle de l'établissement des permis de construire	PV des campagnes de sensibilisation Listes de présence	Maire DD/MINDUH	x	x	x	1 000 000	Budget communal
Domaines et affaires foncières	Entreprendre des démarches pour acquérir des titres fonciers tant pour les populations que pour la mairie	Copie des correspondances des démarches Fiche de recensement et d'identification de propriétaires terriens	Maire DD/MINDAF	x	x	x	10 000 000	Budget communal BIP, Autres
	Entreprendre des démarches par la mairie pour récupérer ses concessions	Copie des correspondances des démarches Fiche de recensement et d'identification des propriétés communales	Maire DD/MINDAF	x	x	x	2 000 000	Budget communal BIP, Autres
	Subvention des demandes de titres fonciers à 90%	Fiche de recensement et d'identification des demandeurs	Maire DD/MINDAF	x	x	x	2 000 000	Budget communal BIP, Autres

		PV de subventions accordées						
	Organisation des séminaires de formation sur les procédures foncières et domaniales	Modules de formation et listes de présence	Maire DD/MINDAF	x	x	x	750 000	Budget communal BIP, Autres
	Domanialisation de toutes les structures de l'état dans l'arrondissement	Copie des correspondances des démarches Fiche de recensement et d'identification des structures étatiques	Maire DD/MINDAF	x	x	x	750 000	Budget communal BIP, Autres
	Vulgarisation du manuel foncier et domaniale (doter tous les conseillers municipaux, les chefs de villages, de quartiers : 100 exemplaires)	Fiche de décharges de la distribution des 100 exemplaires	Maire DD/MINDAF	x	x	x	200 000	Budget communal Autres
	Mise à jour des titres fonciers de l'état dans tout l'arrondissement	Fiche de recensement et d'identification des domaines de l'Etat	Maire DD/MINDAF	x	x	x	2 000 000	Budget communal Autres
	Création d'une commission chargée de recenser et de régulariser les exploitants de carrières afin qu'ils puissent payer la taxe foncière	Arrêté de création PV d'installation des membres Protocole de régularisation des exploitants validé	Maire DD/MINDAF	x	x	x	2 000 000	Budget communal Autres
Eau et énergie	Construction d'un forage équipé à Matouke	Ouvrage construit PV de réception de l'ouvrage	Maire DD/MINEE	x	x	x	8 000 000	BIP
	Réhabilitation des 26 bornes fontaines, 03 forages (Matouke, Kotto Down, Kombe Route) et créer des comités de vigilance pour la bonne gestion des bornes fontaines	Ouvrages réhabilités PV de réception des ouvrages	Maire DD/MINEE	x	x	x	7 400 000	Budget communal Autres
	Formation des techniciens pour l'entretien des forages	Modules de formation et listes de présence	Maire DD/MINEE	x	x	x	400 000	Budget communal Autres
	Formation des populations aux techniques de traitement des eaux et les sensibiliser sur la préservation des installations hydrauliques	Modules de formation et listes de présence	Maire DD/MINEE	x	x	x	1 000 000	Budget communal Autres
	Réhabilitation de 100 lampadaires et installation de 100 nouveaux lampadaires pour éclairer toutes les artères de la ville	Ouvrages réhabilités et construits PV de réception de l'ouvrage	Maire DD/MINEE	x	x	x	12 000 000	Budget communal BIP, Autres
	Sensibilisation des populations sur la préservation des installations électriques	PV de création et récépissé de déclaration d'association	Maire DD/MINEE	x	x	x	200 000	Budget communal Autres
	Appui à la création d'une association des consommateurs en collaboration avec la commune pour défendre les intérêts des populations face aux abus et aux défauts du matériel des gestionnaires d'eau et d'électricité	PV de création de l'association	Maire DD/MINEE	x	x	x	500 000	Budget communal Autres
Education de base	Equipement en tables chaises à l'école maternelle du quartier 9	Bon d'achat Bon de livraison PV de réception	Maire DD/MINEDUB IAEB	x	x	x	3 000 000	BIP
	Branchement au réseau AES-SONEL de l'école publique groupes 1, 2, 5	Ecoles publiques groupes 1, 2, 5 électrifiées	Maire DD/MINEDUB IAEB	x	x	x	2 000 000	BIP
	Réhabilitation de 02 salles de classe à l'école publique de Mbanga groupe 2	Ouvrages réhabilités PV de réception des ouvrages	Maire DD/MINEDUB	x	x	x	16 000 000	BIP

			IAEB					
	Construction d'un bloc latrines à l'école publique de Mbanga groupe 2	Ouvrage construit PV de réception de l'ouvrage	Maire DD/MINEDUB IAEB	x	x	x	5 000 000	BIP
	Construction d'une clôture à l'école maternelle du quartier 9	Ouvrage construit PV de réception de l'ouvrage	Maire DD/MINEDUB IAEB	x	x	x	20 000 000	BIP
	Construction d'une clôture à l'école maternelle groupe 4 de Mbanga	Ouvrages construits PV de réception des ouvrages	Maire DD/MINEDUB IAEB	x	x	x	25 000 000	BIP
Elevage, pêche et industries animales	Appui au montage des projets et la recherche des financements	Modules de formation et listes de présence	Maire DD/MINEPIA	x	x	x	5 000 000	Budget communal
	Achèvement du bâtiment de la DAEPIA de Mbanga	Ouvrage construit PV de réception de l'ouvrage	Maire DD/MINEPIA	x	x	x	30 000 000	BIP
	Appui à la légalisation des GICs et des coopératives (20 GICs)	bordereau de transmission et de suivi des demandes de légalisation des GICs et coopératives	Maire DD/MINEPIA	x	x	x	1 000 000	Budget communal
Emploi et formation professionnelle	Création au niveau de la commune d'un bureau d'insertion, de recensement et d'enregistrement des sans-emplois	Bureau créé et listes des sans-emplois édités	Maire DD/MINEFP	x	x	x	2 000 000	Budget communal BIP, Autres
Enseignements secondaires	Construction de l'atelier ESF au Lycée technique de Mbanga	Ouvrage construit PV de réception de l'ouvrage	Maire DD/MINESEC	x	x	x	24 000 000	BIP
	Equipement de l'atelier d'électricité du Lycée technique de Mbanga	Lettre commande d'achat Bons de livraison PV de réception	Maire DD/MINESEC	x	x	x	30 000 000	BIP
	Construction d'une clôture autour du Lycée bilingue de Mbanga	Ouvrage construit PV de réception de l'ouvrage	Maire DD/MINESEC	x	x	x	28 000 000	BIP
	Construction d'un bloc latrines au Lycée bilingue de Mbanga	Ouvrage construit PV de réception de l'ouvrage	Maire DD/MINESEC	x	x	x	7 000 000	BIP
Environnement et protection de la nature	Création et aménagement d'une décharge municipale	PV de réception de la décharge créée et aménagée	Maire DD/MINEP	x	x	x	10 000 000	Budget communal BIP, Autres
	Curation des eaux usées	Eaux usées évacuées Rigoles construites ; PV de réception de l'ouvrage	Maire DD/MINEP	x	x	x	10 000 000	Budget communal BIP, Autres
	Augmentation des toilettes publiques	PV de réception de l'ouvrage	Maire DD/MINEP	x	x	x	5 000 000	Budget communal BIP, Autres
	Création des espaces verts	Espaces verts créés PV de réception des ouvrages	Maire DD/MINEP	x	x	x	3 000 000	Budget communal BIP, Autres
	Organisation d'une campagne de désinsectisation / dératisation	PV des Campagnes effectuées	Maire DD/MINEP	x	x	x	6 000 000	Budget communal BIP, Autres
	Organisation d'une campagne de sensibilisation environnementale	PV des Campagnes effectuées	Maire DD/MINEP	x	x	x	10 000 000	Budget communal BIP, Autres
Forêts et faune	Délimitation et matérialisation de la réserve forestière de Muyuka/Mbanga	Réserve matérialisée ; PV de réception de l'ouvrage	Maire DD/MINFOF	x	x	x	15 000 000	Budget communal BIP, Autres

	Reboisement de la réserve forestière de Mbanga	Reserve reboisée PV de reboisement établi	Maire DD/MINFOF	x	x	x	30 000 000	Budget communal BIP, Autres
	Construction du poste forestier de Mbanga	Ouvrage construit ; PV de réception de l'ouvrage	Maire DD/MINFOF	x	x	x	20 000 000	Budget communal BIP, Autres
	Suivi du programme de reboisement pour 4 000 plants en 2012	4 000 plants produits et repiqués	Maire DD/MINFOF	x	x	x	2 000 000	Budget communal BIP, Autres
	Création site de reboisement pour bois de chauffe	Site créé et reboisé ; PV de réception de l'ouvrage	Maire DD/MINFOF	x	x	x	4 900 000	Budget communal BIP, Autres
	Sécurisation des sites reboisés par la commune	Site sécurisé	Maire DD/MINFOF	x	x	x	3 000 000	Budget communal BIP, Autres
	Equiperment des bureaux du poste forestier	Bons d'achat Bons de livraison PV de réception	Maire DD/MINFOF	x	x	x	2 000 000	Budget communal BIP, Autres
	Organisation d'une campagne de sensibilisation - Effets de la déforestation (1 séance/an) - Accès à la ressource forestière et faunique (1 séance/an) - Code forestier et procédures de répression (1 séance/an)	Modules de formation et listes de présence	Maire DD/MINFOF	x	x	x	12 000 000	Budget communal BIP, Autres
	Mise en place d'une filière des produits forestiers non ligneux	Copie des autorisations	Maire DD/MINFOF	x	x	x	2 500 000	Budget communal BIP, Autres
	Promotion de la domestication des espèces fauniques sauvages	Copie des autorisations	Maire DD/MINFOF	x	x	x	5 000 000	Budget communal BIP, Autres
	Création d'au moins une forêt communautaire du côté de Lingué/Muyuka (appui)	Actes d'érection des forêts en forêts communales	Maire DD/MINFOF	x	x	x	10 000 000	Budget communal BIP, Autres
Jeunesse et éducation civique	Equiperment de la délégation d'arrondissement de la jeunesse de Mbanga	Bons d'achat Bons de livraison PV de réception	Maire DD/MINJEUN	x	x	x	10 000 000	BIP
	Construction d'un atelier de menuiserie au CJA de Mbanga	Ouvrage construit PV de réception de l'ouvrage	Maire DD/MINJEUN	x	x	x	30 000 000	BIP
	Equiperment de 5 ateliers : - Bureautique (06 ordinateurs complets, 01 scanner, 01 photocopieuse) - Couture (02 « fait tout », 04 machines à coudre, 02 surfileuses, 02 fers à repasser) - Mécanique (boite à outils et moteurs) - Menuiserie (raboteuses, boite à outils) etc.	Bons d'achat Bons de livraison PV de réception	Maire DD/MINJEUN	x	x	x	40 000 000	BIP
	Création de 05 centres d'alphabétisation dotés de matériel didactique (Mbanga quartiers 2, 15 et 16 ; Muyuka ; Ndom)	Centres d'alphabétisation créés et fonctionnels PV de réception des ouvrages	Maire DD/MINJEUN	x	x	x	1 000 000	Budget communal Autres
	Organisation des campagnes de sensibilisation sur les fléaux sociaux	Modules de formation et listes de présence	Maire DD/MINJEUN	x	x	x	1 000 000	Budget communal BIP, Autres
	Formation des jeunes à la création des AGR	Modules de formation et listes de présence	Maire DD/MINJEUN	x	x	x	2 500 000	Budget communal BIP, Autres
	Financement des microprojets des jeunes	Protocole de financement des microprojets Fiche d'identification et de recensement des initiatives	Maire DD/MINJEUN	x	x	x	10 000 000	Budget communal BIP, Autres

		Fiche de décharge des financements reçus						
	Appui au fonctionnement et à la fédération des nouvelles associations et création d'un conseil communal de la jeunesse	Arrêté de légalisation et de fédération	Maire DD/MINJEUN	x	x	x	2 000 000	Budget communal BIP, Autres
	Organisation des activités de vacances	Activités effectuées PV des activités réalisées	Maire DD/MINJEUN	x	x	x	1 000 000	Budget communal BIP, Autres
Industries, mines et développement technologique	Aménagement annuel de la carrière de Kombe route et sa voie d'accès	Ouvrage construit PV de réception de l'ouvrage	Maire DD/MINMIDT	x	x	x	5 000 000	Budget communal Autres
	Aménagement annuel de la carrière de Kotto et sa voie d'accès	Carrière aménagée PV de réception de l'ouvrage	Maire DD/MINMIDT	x	x	x	5 000 000	Budget communal Autres
	Aménagement annuel de la carrière de Mbanga (fleuve Moungo)	Carrière aménagée PV de réception de l'ouvrage	Maire DD/MINMIDT	x	x	x	5 000 000	Budget communal Autres
	Réglementation de la gestion des 03 carrières existantes	Carrière aménagée PV de réception de l'ouvrage	Maire DD/MINMIDT	x	x	x	6 000 000	Budget communal Autres
Institution communale	Création d'une police municipale	Copie des textes de règlement	Maire	x	x	x	1 000 000	Budget communal Autres
	Formation de l'exécutif municipal, le secrétaire général et les responsables des commissions sur les techniques de négociation des fonds	Arrêté de création de la police municipale	Maire	x	x	x	890 000	Budget communal Autres
	Coaching des maires, du receveur, secrétaire général, de l'agent financier, des responsables de commissions sur la mise en place d'une stratégie de recouvrement des impôts et de valorisation du potentiel économique	Modules de formation et listes de présence	Maire	x	x	x	600 000	Budget communal Autres
	Coaching du secrétaire général et du receveur municipal sur l'élaboration d'un fichier des contribuables	Modules de formation et listes de présence	Maire	x	x	x	500 000	Budget communal Autres
	Coaching de l'exécutif municipal, du secrétaire général, des responsables des commissions sur l'élaboration d'un plan stratégique et d'un plan opérationnel de développement communal et sur l'élaboration du budget	Modules de formation et listes de présence	Maire	x	x	x	2 300 000	Budget communal Autres
	Formation des conseillers municipaux et de l'exécutif municipal sur les rôles du conseiller municipal, sur les techniques de communication et sur les textes régissant la décentralisation	Modules de formation et listes de présence	Maire	x	x	x	1 130 000	Budget communal Autres
	Formation de l'exécutif municipal sur les techniques de conduite d'une réunion	Modules de formation et listes de présence	Maire	x	x	x	1 130 000	Budget communal Autres
	Coaching du maire, du secrétaire général sur la mise en place d'un organigramme	Modules de formation et listes de présence	Maire	x	x	x	650 000	Budget communal Autres
	Coaching du maire, du receveur municipal, du secrétaire général sur la mise en place d'une commission de passation de marché	Modules de formation et listes de présence	Maire	x	x	x	500 000	Budget communal Autres
	Formation des membres de la commission de passation de marchés, l'exécutif municipal sur les techniques de passation des marchés	Modules de formation et listes de présence	Maire	x	x	x	800 000	Budget communal Autres
Formation du secrétaire général, du responsable	Modules de formation et listes de	Maire	x	x	x	600 000	Budget communal	

	d'état civil, des secrétaires de bureau sur la prise de note et le rapportage	présence						Autres
	Création d'une police municipale	Modules de formation et listes de présence	Maire	x	x	x	1 000 000	Budget communal Autres
	Formation de l'exécutif municipal, le secrétaire général et les responsables des commissions sur les techniques de négociation des fonds	Modules de formation et listes de présence	Maire	x	x	x	890 000	Budget communal Autres
	Coaching des maires, du receveur, secrétaire général, de l'agent financier, des responsables de commissions sur la mise en place d'une stratégie de recouvrement des impôts et de valorisation du potentiel économique	Modules de formation et listes de présence	Maire	x	x	x	600 000	Budget communal Autres
	Coaching du secrétaire général et du receveur municipal sur l'élaboration d'un fichier des contribuables	Modules de formation et listes de présence	Maire	x	x	x	500 000	Budget communal Autres
Petits et moyennes entreprises	Création d'un fond d'appui pour supporter le volet financement des microprojets de développement logé dans un établissement de micro finance.	Modules de formation et listes de présence	Maire DD/MINPMEESA	x	x	x	4 000 000	Budget communal BIP, Autres
	Formation des populations dans la transformation des produits agricoles	Protocole de financement des microprojets validé contrat d'ouverture de compte Fiches de recensement des personnes à financer	Maire DD/MINPMEESA	x	x	x	1 500 000	Budget communal BIP, Autres
	Création à la mairie d'un bureau chargé de recenser les artisans et les organisations de l'économie sociale (GIC, association, coopératives, ONG) PME	Modules de formation et listes de présence	Maire DD/MINPMEESA	x	x	x	1 000 000	Budget communal Autres
	Appui pour la mise en œuvre des AGR à des groupes bien structurés	Bureau créé	Maire DD/MINPMEESA	x	x	x	2 000 000	Budget communal BIP, Autres
	Organisation d'une foire exposition annuelle des produits de l'artisanat	Protocole d'octroi des appuis validé Fiche d'identification et de recensement des personnes éligibles	Maire DD/MINPMEESA	x	x	x	1 500 000	Budget communal BIP, Autres
	Organisation des séminaires de renforcement des capacités des artisans sur les techniques de gestion moderne et de comptabilité	Ouvrage construit PV de réception de l'ouvrage	Maire DD/MINPMEESA	x	x	x	2 000 000	Budget communal BIP, Autres
Promotion de la femme et de la famille	Plaidoyer pour la création d'une délégation de la promotion de la femme et de la famille à Mbanga	Ouvrage construit PV de réception de l'ouvrage	Maire DD/MINPROFF	x	x	x	1 000 000	Budget communal Autres
	Recensement de tous les couples vivant en unions libres	Ouvrage construit PV de réception de l'ouvrage	Maire DD/MINPROFF	x	x	x	4 000 000	Budget communal BIP, Autres
	Célébration de 100 mariages collectifs	Fiches de recensement	Maire DD/MINPROFF	x	x	x	2 000 000	Budget communal BIP, Autres
	Organisation de 10 ateliers de sensibilisation sur les droits des femmes	PV des Mariages célébrés	Maire DD/MINPROFF	x	x	x	4 000 000	Budget communal BIP, Autres
	Organisation des plaidoyers pour l'établissement des actes de naissance aux enfants	Modules de formation et listes de présence	Maire DD/MINPROFF	x	x	x	4 000 000	Budget communal BIP, Autres

	Création d'un fond d'appui aux femmes et familles en détresse au sein de la commune de Mbanga	Copie des correspondances des démarches	Maire DD/MINPROFF	x	x	x	10 000 000	Budget communal BIP, Autres
	Organisation et animation des réseaux d'associations féminines en filières d'activités	Protocole d'octroi des appuis validé ; Contrat d'ouverture de compte Fiches de recensement des personnes éligibles aux appuis	Maire DD/MINPROFF	x	x	x	1 000 000	Budget communal Autres
	Plaidoyer pour la constitution des groupes de femmes en GICs afin de bénéficier des financements des différents projets logés dans les autres ministères	PV des campagnes d'animation des associations féminines Fiche de recensement et d'identification des organisations féminines	Maire DD/MINPROFF	x	x	x	2 000 000	Budget communal BIP, Autres
Recherche scientifique et innovation	Mise sur pied d'un système d'information	Copie des correspondances des démarches ; Fiche de recensement et d'identification des GIC éligibles	Maire DD/MINRESI DD/MINADER	x	x	x	1 000 000	Budget communal Autres
	Recensement de toutes les structures compétentes dans le domaine de la recherche agricole	Fiche technique	Maire DD/MINRESI DD/MINADER	x	x	x	4 000 000	Budget communal BIP, Autres
	Encadrement et orientation des populations vers les structures et les services compétents en la matière	Fiche de recensement et d'identification des structures compétentes	Maire DD/MINRESI DD/MINADER	x	x	x	1 000 000	Budget communal , Autres
Santé	Equipelement stomatologie, labo, imagerie, chirurgie, maternité et secrétariat à l'hôpital de district de Mbanga.	Ouvrage construit PV de réception de l'ouvrage	Maire DD/MINSANTE	x	x	x	85 000 000	BIP
	Construction d'un bloc laboratoire à l'hôpital de district de Mbanga.	Bons d'achat Bons de livraison PV de réception	Maire DD/MINSANTE	x	x	x	50 000 000	BIP
	Construction de la clôture du SSD de Mbanga	Bons d'achat ; Bons de livraison ; PV de réception	Maire DD/MINSANTE	x	x	x	50 000 000	BIP
	Programmation des campagnes périodiques d'hygiène et salubrité	Ouvrage construit ; PV de réception de l'ouvrage	Maire DD/MINSANTE	x	x	x	2 000 000	Budget communal BIP, Autres
	Redynamisation des programmes et des comités de santé	PV des Campagnes effectuées	Maire DD/MINSANTE	x	x	x	2 000 000	Budget communal BIP, Autres
Sport et éducation physique	Réhabilitation du stade municipal de Mbanga	Ouvrage construit ; PV de réception de l'ouvrage	Maire DD/MINSEP	x	x	x	22 000 000	BIP
	Construction des aires de jeu multisports dans les villages	Ouvrage construit ; PV de réception de l'ouvrage	Maire DD/MINSEP	x	x	x	7 000 000	Budget communal BIP, Autres
	Création d'un fond d'appui pour la dotation des équipes en matériel sportif	Ouvrage construit ; PV de réception de l'ouvrage	Maire DD/MINSEP	x	x	x	2 000 000	Budget communal BIP, Autres
	Création d'un championnat permanent	Protocole d'octroi des appuis validé ; Contrat d'ouverture de compte Fiches de recensement des équipes éligibles	Maire DD/MINSEP	x	x	x	1 000 000	Budget communal Autres
Tourisme	Création d'un espace de loisirs	Sites identifiés et aménagés ; PV de réception des ouvrages	Maire DD/MINTOURISME	x	x	x	2 000 000	Budget communal BIP, Autres

	Formation des guides touristiques	Ouvrage créé et construit PV de réception de l'ouvrage	Maire DD/MINTOURISME	x	x	x	4 000 000	Budget communal BIP, Autres
	Promotion du tourisme (Mise en place d'un site web/brochures et éléments d'information)	Modules de formation et listes de présence	Maire DD/MINTOURISME	x	x	x	2 000 000	Budget communal BIP, Autres
Transport	Création d'un bureau des transports au sein de la structure communale, spécialement chargée du suivi du secteur des motos taxis (recrutement d'un cadre)	Ouvrage construit PV de réception de l'ouvrage	Maire DD/MINTRANSPORT	x	x	x	1 800 000	Budget communal Autres
	Formation de masse des conducteurs de motos taxis en vue d'obtention des permis de conduire (150 conducteurs / an)	Bureau des transports créé	Maire DD/MINTRANSPORT	x	x	x	3 000 000	Budget communal Autres
	Sensibilisation des populations riveraines de la nationale N°5 et autres axes secondaires sur les risques des accidents et les gestes de premiers secours	Modules de formation et listes de présence	Maire DD/MINTRANSPORT	x	x	x	1 000 000	Budget communal Autres
Travail et sécurité sociale	Création, équipement et fonctionnement d'un service du ministère du travail et de la sécurité sociale (octroi d'une salle au niveau de la mairie)	Bons d'achat Bons de livraison PV de réception	Maire DD/MINTRASS	x	x	x	2 500 000	Budget communal Autres
Travaux publics	Réhabilitation de la piste carrefour Ndom 2-Dikouma 1-Ndom 1 (07 km)	Service créé et équipé PV de réception de l'ouvrage	Maire DD/MINTP	x	x	x	11 000 000	BIP
	Réhabilitation de l'ancienne Route Nationale sur le tronçon Quartier 2-Muyuka (école publique) + passage busé	Ouvrage construit PV de réception de l'ouvrage	Maire DD/MINTP	x	x	x	26 000 000	BIP
	Réfection route Mbanga (Quartier 2)-Muyuka (Ndoh Nkongsamba) (07 km)	Ouvrage construit ; PV de réception de l'ouvrage	Maire DD/MINTP	x	x	x	15 000 000	BIP
	Réfection route moundeck ancienne douane-moudame	Ouvrage construit PV de réception de l'ouvrage	Maire DD/MINTP	x	x	x	15 000 000	BIP
	Construction de 10 dos-d'âne à l'entrée et à la sortie des points suivants : Ecole et marché de Kombe route, quartier 9, école publique groupe 3, marché A	Ouvrages construits PV de réception des ouvrages	Maire DD/MINTP	x	x	x	4 000 000	Budget communal BIP, Autres
	Création et construction de 02 passages à niveau au niveau de la mission catholique et au niveau de l'entrée « verbe »	Ouvrages construits PV de réception des ouvrages	Maire DD/MINTP	x	x	x	10 000 000	Budget communal Autres
	Rechargement + fosses exutoires de la route Mbanga-Badja-Mokanga (12 km) + 01 pont	Ouvrages construits ; PV de réception des ouvrages	Maire DD/MINTP	x	x	x	65 000 000	BIP
	Construction du pont sur le Moungo à Ndoh Beach	Ouvrages construits PV de réception des ouvrages	Maire DD/MINTP	x	x	x	51 000 000	BIP
Total							258 257 000	

Année 2014

Secteur	Activités	Indicateur de résultat	Responsables et collaborateurs	Ressources			Coût (FCFA)	Sources de financement
				H	M	F		
Administration territoriale	Réhabilitation de la case de passage de la sous préfecture de Mbanga	Ouvrage réhabilité ; PV de réception de l'ouvrage	Maire Sous préfet	x	x	x	20 000 000	BIP
	Appui aux autorités traditionnelles (1 ^{er} , 2 ^e , 3 ^e degré)	Fiches d'émargement et PV de réceptions des appuis divers	Maire Sous préfet Chefs de villages	x	x	x	2 000 000	Budget communal BIP, Autres
	Appui et redynamisation des comités de vigilance	Protocole d'organisation des comités de vigilance validé, et PV de réception des appuis divers	Maire Sous préfet Chefs de villages	x	x	x	1 500 000	Budget communal BIP, Autres
Affaires sociales	Dénombrement des personnes vulnérables de la commune de Mbanga	Fichier des personnes vulnérables recensées	Maire DD/MINAS	x	x	x	5 000 000	Budget communal BIP, Autres
	Acquisition des appareillages / prothèses pour les personnes handicapées	Factures, PV de réception et de distribution des appareillages	Maire DD/MINAS	x	x	x	1 500 000	Budget communal BIP, Autres
	Apport des appuis multiformes aux personnes vulnérables	PV de réception et liste de présence	Maire DD/MINAS	x	x	x	3 000 000	Budget communal BIP, Autres
	Organisation d'un séminaire atelier pour le regroupement des personnes vulnérables en associations, GIC, ONG, OSP	Modules de formation et listes de présence	Maire DD/MINAS	x	x	x	500 000	Budget communal BIP, Autres
	Organisation d'un séminaire atelier de formation des jeunes vulnérables aux AGR/gestion des projets	Modules de formation et listes de présence	Maire DD/MINAS	x	x	x	500 000	Budget communal BIP, Autres
	Organisation d'un atelier de suivi-évaluation des AGR des personnes vulnérables	Modules de formation et listes de présence	Maire DD/MINAS	x	x	x	500 000	Budget communal BIP, Autres
	Apport des appuis multiformes / subventions aux regroupements des personnes vulnérables	PV de réception et liste de présence	Maire DD/MINAS	x	x	x	3 000 000	Budget communal BIP, Autres
Agriculture	Appui à la légalisation des GICs et des coopératives agricoles	bordereau de transmission et de suivi des demandes de légalisation des GICs et coopératives	Maire DD/MINADER IA/MINADER	x	x	x	1 000 000	Commune
	Approvisionnement des 19 villages en produits phytosanitaires, en semences améliorées et en engrais	PV de distribution des produits dans les villages avec fiches d'émargements	Maire DD/MINADER IA/MINADER	x	x	x	35 000 000	Budget communal BIP Autres
	Appui à la création de 19 champs communautaires (manioc, ananas, papaye, maïs)	Champs communautaires créés	Maire DD/MINADER IA/MINADER	x	x	x	12 000 000	Budget communal BIP Autres
	100 formations d'encadrement des agriculteurs en techniques modernes d'agriculture à travers 86 GIC existants et fonctionnels	Modules de formation et listes de présence	Maire DD/MINADER IA/MINADER	x	x	x	15 000 000	Budget communal BIP Autres
	Création de 02 pépinières par an Cacao : 150 000 plants Palmier à huile : 50 000 plants	Pépinières créées	Maire DD/MINADER IA/MINADER	x	x	x	30 000 000	Budget communal BIP Autres
	Acquisition du matériel d'intervention phytosanitaire et création de 18 brigades	Lettre commande d'achat, PV de réception, brigades construites et	Maire DD/MINADER	x	x	x	15 000 000	Budget communal BIP

	phytosanitaires	équipées	IA/MINADER					Autres
	Construction et équipement de 03 postes agricoles (Matouke, Kotto, Kombe)	Ouvrages construits et équipés ; PV de réception de l'ouvrage	Maire DD/MINADER IA/MINADER	x	x	x	50 000 000	BIP
	Ouverture de la piste de collecte Ndom 2 – Ndoh 3	Piste ouverte PV de réception de l'ouvrage	Maire DD/MINADER IA/MINADER	x	x	x	10 000 000	BIP
	Construction d'une case communautaire à Kotto	Ouvrage construit PV de réception de l'ouvrage	Maire DD/MINADER IA/MINADER	x	x	x	20 000 000	BIP
	Ouverture de la piste de collecte Ndom 2 – Ndoh 1	Piste ouverte PV de réception de l'ouvrage	Maire DD/MINADER IA/MINADER	x	x	x	10 000 000	BIP
	Construction d'une case communautaire à Ndoh 3	Ouvrage construit PV de réception de l'ouvrage	Maire DD/MINADER IA/MINADER	x	x	x	10 000 000	BIP
Commerce	Construction d'une clôture au marché B et aménagement sécuritaire au marché A	Ouvrage construit PV de réception de l'ouvrage	Maire DD/MINCOMMERC E	x	x	x	5 000 000	Budget communal FEICOM
	Construction des comptoirs au marché B	Ouvrage construit PV de réception des l'ouvrages	Maire DD/MINCOMMERC E	x	x	x	5 000 000	Budget communal FEICOM
Communication	Création et mise en service d'un journal communal	Journal créé et vendu	Maire DD/MINCOM	x	x	x	3 000 000	Budget communal Autres
Culture	Recenser et réhabiliter les sites historiques	Site historique réhabilité PV de réception de l'ouvrage	Maire DD/MINCULTURE	x	x	x	2 500 000	Budget communal
	Construire et équiper une bibliothèque municipale	Ouvrage construit et équipé ; PV de réception de l'ouvrage	Maire DD/MINCULTURE	x	x	x	17 500 000	Budget communal Autres
Développement urbain et habitat	Mise en application du plan d'urbanisme sommaire actuel	Lotissements effectifs dans la ville	Maire DD/MINDUH	x	x	x	1 500 000	Budget communal BIP, Autres
	Bitumage de la voirie urbaine de Mbanga	Voirie urbaine bitumée PV de réception de l'ouvrage	Maire DD/MINDUH	x	x	x	85 000 000	BIP
Domaines et affaires foncières	Entreprendre des démarches pour acquérir des titres fonciers tant pour les populations que pour la mairie	Copie des correspondances des démarches Fiche de recensement et d'identification de propriétaires terriens	Maire DD/MINDAF	x	x	x	10 000 000	Budget communal BIP, Autres
	Entreprendre des démarches par la mairie pour récupérer ses concessions	Copie des correspondances des démarches Fiche de recensement et d'identification des propriétés communales	Maire DD/MINDAF	x	x	x	1 500 000	Budget communal BIP, Autres
	Subvention des demandes de titres fonciers à 90%	Fiche de recensement et d'identification des demandeurs PV de subventions accordées	Maire DD/MINDAF	x	x	x	1 500 000	Budget communal BIP, Autres
	Organisation des séminaires de formation sur les procédures foncières et domaniales	Modules de formation et listes de présence	Maire DD/MINDAF	x	x	x	750 000	Budget communal BIP, Autres

	Domanialisation de toutes les structures de l'état dans l'arrondissement	Copie des correspondances des démarches Fiche de recensement et d'identification des structures étatiques	Maire DD/MINDAF	x	x	x	750 000	Budget communal BIP, Autres
	Vulgarisation du manuel foncier et domanial (doter tous les conseillers municipaux, les chefs de villages, de quartiers : 100 exemplaires)	Fiche de décharges de la distribution des 100 exemplaires	Maire DD/MINDAF	x	x	x	200 000	Budget communal Autres
Eau et énergie	Réhabilitation de l'adduction d'eau potable scan water de Ndom 2	Ouvrage réhabilité PV de réception de l'ouvrage	Maire DD/MINEE	x	x	x	85 000 000	BIP
	Construction d'un forage équipé à Kotto Nachtigal	Ouvrage construit PV de réception de l'ouvrage	Maire DD/MINEE	x	x	x	8 000 000	BIP
	Construction d'un forage équipé à Kotto Up	Ouvrage construit PV de réception de l'ouvrage	Maire DD/MINEE	x	x	x	8 000 000	BIP
	Formation des techniciens pour l'entretien des forages	Modules de formation et listes de présence	Maire DD/MINEE	x	x	x	300 000	Budget communal Autres
	Formation des populations aux techniques de traitement des eaux et les sensibiliser sur la préservation des installations hydrauliques	Modules de formation et listes de présence	Maire DD/MINEE	x	x	x	1 000 000	Budget communal Autres
	Electrification rurale de Ndom 2-Ndoh 2-Ndoh 3	Villages électrifiés	Maire DD/MINEE	x	x	x	89 000 000	BIP
	Réhabilitation de 100 lampadaires et installation de 100 nouveaux lampadaires pour éclairer toutes les artères de la ville	Ouvrages réhabilités et construits PV de réception de l'ouvrage	Maire DD/MINEE	x	x	x	12 000 000	Budget communal BIP, Autres
	Sensibilisation des populations sur la préservation des installations électriques	PV de création et récépissé de déclaration d'association	Maire DD/MINEE	x	x	x	150 000	Budget communal Autres
Education de base	Equiperment en tables chaises à l'école maternelle du centre	Bon d'achat Bon de livraison PV de réception	Maire DD/MINEDUB IAEB	x	x	x	3 000 000	BIP
	Construction d'un bloc latrines à l'école publique de Mbanga groupe 5	Ouvrages construits PV de réception des ouvrages	Maire DD/MINEDUB IAEB	x	x	x	5 000 000	BIP
	Equiperment de l'IAEB de Mbanga	Lettre commande d'achat Bon de livraison PV de réception	Maire DD/MINEDUB IAEB	x	x	x	15 000 000	BIP
	Construction d'un bâtiment de 02 salles de classe à l'école publique de Mbanga groupe 3	Ouvrages construits PV de réception des ouvrages	Maire DD/MINEDUB IAEB	x	x	x	16 000 000	BIP
Elevage, pêche et industries animales	Création de 06 étangs piscicoles pour les villages Ndoh1, Yoké, Mbanja	06 Etangs créés et fonctionnels	Maire DD/MINEPIA	x	x	x	6 000 000	Budget communal BIP
Emploi et formation professionnelle	Création au niveau de la commune d'un bureau d'insertion, de recensement et d'enregistrement des sans-emplois	Bureau créé et listes des sans-emplois éditées	Maire DD/MINEFP	x	x	x	1 500 000	Budget communal BIP, Autres
Enseignements secondaires	Equiperment de l'atelier ESF du Lycée technique de Mbanga	Lettre commande d'achat Bons de livraison PV de réception	Maire DD/MINESEC	x	x	x	12 000 000	BIP
	Equiperment de l'atelier d'électronique du Lycée	Lettre commande d'achat	Maire	x	x	x	30 000 000	BIP

	technique de Mbanga	Bons de livraison PV de réception	DD/MINESEC						
	Construction de la clôture au Lycée technique de Mbanga	Ouvrage construit PV de réception de l'ouvrage	Maire DD/MINESEC	x	x	x	40 000 000	BIP	
	Construction de logements d'astreinte pour professeurs ECI	Ouvrages construits PV de réception des ouvrages	Maire DD/MINESEC	x	x	x	56 000 000	BIP	
Environnement et protection de la nature	Création et aménagement d'une décharge municipale	PV de réception de la décharge créée et aménagée	Maire DD/MINEP	x	x	x	5 000 000	Budget communal BIP, Autres	
	Curation des eaux usées	Eaux usées évacuées Rigoles construites ; PV de réception de l'ouvrage	Maire DD/MINEP	x	x	x	10 000 000	Budget communal BIP, Autres	
	Augmentation des toilettes publiques	PV de réception de l'ouvrage	Maire DD/MINEP	x	x	x	5 000 000	Budget communal BIP, Autres	
	Création des espaces verts	Espaces verts créés PV de réception des ouvrages	Maire DD/MINEP	x	x	x	3 000 000	Budget communal BIP, Autres	
	Organisation d'une campagne de désinsectisation / dératisation	PV des Campagnes effectuées	Maire DD/MINEP	x	x	x	6 000 000	Budget communal BIP, Autres	
	Organisation d'une campagne de sensibilisation environnementale	PV des Campagnes effectuées	Maire DD/MINEP	x	x	x	10 000 000	Budget communal BIP, Autres	
Forêts et faune	Délimitation et matérialisation de la réserve forestière de Muyuka/Mbanga	Réserve matérialisée ; PV de réception de l'ouvrage	Maire DD/MINFOF	x	x	x	15 000 000	Budget communal BIP, Autres	
	Reboisement de la réserve forestière de Mbanga	Reserve reboisée PV de reboisement établi	Maire DD/MINFOF	x	x	x	30 000 000	Budget communal BIP, Autres	
	Construction du poste forestier de Mbanga	Ouvrage construit ; PV de réception de l'ouvrage	Maire DD/MINFOF	x	x	x	20 000 000	Budget communal BIP, Autres	
	Suivi du programme de reboisement pour 4 000 plants en 2012	4 000 plants produits et repiqués	Maire DD/MINFOF	x	x	x	2 000 000	Budget communal BIP, Autres	
	Création site de reboisement pour bois de chauffe	Site créé et reboisé ; PV de réception de l'ouvrage	Maire DD/MINFOF	x	x	x	4 900 000	Budget communal BIP, Autres	
	Sécurisation des sites reboisés par la commune	Site sécurisé	Maire DD/MINFOF	x	x	x	3 000 000	Budget communal BIP, Autres	
	Equipement des bureaux du poste forestier	Bons d'achat Bons de livraison PV de réception	Maire DD/MINFOF	x	x	x	2 000 000	Budget communal BIP, Autres	
	Organisation d'une campagne de sensibilisation - Effets de la déforestation (1 séance/an) - Accès à la ressource forestière et faunique (1 séance/an) - Code forestier et procédures de répression (1 séance/an)	Modules de formation et listes de présence	Maire DD/MINFOF	x	x	x	12 000 000	Budget communal BIP, Autres	
	Mise en place d'une filière des produits forestiers non ligneux	Copie des autorisations	Maire DD/MINFOF	x	x	x	2 500 000	Budget communal BIP, Autres	
	Promotion de la domestication des espèces fauniques sauvages	Copie des autorisations	Maire DD/MINFOF	x	x	x	5 000 000	Budget communal BIP, Autres	
	Création d'au moins une forêt communautaire du côté de Lingué/Muyuka (appui)	Actes d'érection des forêts en forêts communales	Maire DD/MINFOF	x	x	x	5 000 000	Budget communal BIP, Autres	
Jeunesse et	Organisation des campagnes de sensibilisation	Modules de formation et listes de	Maire	x	x	x	750 000	Budget communal	

éducation civique	sur les fléaux sociaux	présence	DD/MINJEUN					BIP, Autres
	Formation des jeunes à la création des AGR	Modules de formation et listes de présence	Maire DD/MINJEUN	x	x	x	2 500 000	Budget communal BIP, Autres
	Financement des microprojets des jeunes	Protocole de financement des microprojets Fiche d'identification et de recensement des initiatives Fiche de décharge des financements reçus	Maire DD/MINJEUN	x	x	x	10 000 000	Budget communal BIP, Autres
	Appui au fonctionnement et à la fédération des nouvelles associations et création d'un conseil communal de la jeunesse	Arrêté de légalisation et de fédération	Maire DD/MINJEUN	x	x	x	1 500 000	Budget communal BIP, Autres
	Organisation des activités de vacances	Activités effectuées PV des activités réalisées	Maire DD/MINJEUN	x	x	x	500 000	Budget communal BIP, Autres
Industries, mines et développement technologique	Aménagement annuel de la carrière de Kombe route et sa voie d'accès	Ouvrage construit PV de réception de l'ouvrage	Maire DD/MINMIDT	x	x	x	5 000 000	Budget communal Autres
	Aménagement annuel de la carrière de Kotto et sa voie d'accès	Carrière aménagée PV de réception de l'ouvrage	Maire DD/MINMIDT	x	x	x	5 000 000	Budget communal Autres
	Aménagement annuel de la carrière de Mbanga (fleuve Moungo)	Carrière aménagée PV de réception de l'ouvrage	Maire DD/MINMIDT	x	x	x	5 000 000	Budget communal Autres
	Réglementation de la gestion des 03 carrières existantes	Carrière aménagée PV de réception de l'ouvrage	Maire DD/MINMIDT	x	x	x	6 000 000	Budget communal Autres
Petits et moyennes entreprises	Création d'un fond d'appui pour supporter le volet financement des microprojets de développement logé dans un établissement de micro finance.	Modules de formation et listes de présence	Maire DD/MINPMEEESA	x	x	x	3 000 000	Budget communal BIP, Autres
	Formation des populations dans la transformation des produits agricoles	Protocole de financement des microprojets validé contrat d'ouverture de compte Fiches de recensement des personnes à financer	Maire DD/MINPMEEESA	x	x	x	1 500 000	Budget communal BIP, Autres
	Appui pour la mise en œuvre des AGR à des groupes bien structurés	Bureau créé	Maire DD/MINPMEEESA	x	x	x	1 500 000	Budget communal BIP, Autres
	Organisation d'une foire exposition annuelle des produits de l'artisanat	Protocole d'octroi des appuis validé Fiche d'identification et de recensement des personnes éligibles	Maire DD/MINPMEEESA	x	x	x	1 500 000	Budget communal BIP, Autres
	Organisation des séminaires de renforcement des capacités des artisans sur les techniques de gestion moderne et de comptabilité	Ouvrage construit PV de réception de l'ouvrage	Maire DD/MINPMEEESA	x	x	x	2 000 000	Budget communal BIP, Autres
Promotion de la femme et de la famille	Recensement de tous les couples vivant en unions libres	Ouvrage construit PV de réception de l'ouvrage	Maire DD/MINPROFF	x	x	x	3 000 000	Budget communal BIP, Autres
	Célébration de 100 mariages collectifs	Fiches de recensement	Maire DD/MINPROFF	x	x	x	1 500 000	Budget communal BIP, Autres
	Organisation de 10 ateliers de sensibilisation sur les droits des femmes	PV des Mariages célébrés	Maire DD/MINPROFF	x	x	x	3 000 000	Budget communal BIP, Autres
	Organisation des plaidoyers pour l'établissement	Modules de formation et listes de	Maire	x	x	x	1 500 000	Budget communal

	des actes de naissance aux enfants	présence	DD/MINPROFF					BIP, Autres
	Création d'un fond d'appui aux femmes et familles en détresse au sein de la commune de Mbang	Copie des correspondances des démarches	Maire DD/MINPROFF	x	x	x	10 000 000	Budget communal BIP, Autres
	Plaidoyer pour la constitution des groupes de femmes en GICs afin de bénéficier des financements des différents projets logés dans les autres ministères	PV des campagnes d'animation des associations féminines Fiche de recensement et d'identification des organisations féminines	Maire DD/MINPROFF	x	x	x	1 500 000	Budget communal BIP, Autres
Recherche scientifique et innovation	Recensement de toutes les structures compétentes dans le domaine de la recherche agricole	Fiche technique	Maire DD/MINRESI DD/MINADER	x	x	x	4 000 000	Budget communal BIP, Autres
	Encadrement et orientation des populations vers les structures et les services compétents en la matière	Fiche de recensement et d'identification des structures compétentes	Maire DD/MINRESI DD/MINADER	x	x	x	500 000	Budget communal , Autres
Santé	Equipement stomatologie, labo, imagerie, chirurgie, maternité et secrétariat à l'hôpital de district de Mbang	Ouvrage construit PV de réception de l'ouvrage	Maire DD/MINSANTE	x	x	x	85 000 000	BIP
	Construction du logement d'astreinte à l'hôpital de district de Mbang	Ouvrage construit PV de réception de l'ouvrage	Maire DD/MINSANTE	x	x	x	50 000 000	BIP
	Programmation des campagnes périodiques d'hygiène et salubrité	Ouvrage construit ; PV de réception de l'ouvrage	Maire DD/MINSANTE	x	x	x	1 500 000	Budget communal BIP, Autres
	Redynamisation des programmes et des comités de santé	PV des Campagnes effectuées	Maire DD/MINSANTE	x	x	x	1 500 000	Budget communal BIP, Autres
Sport et éducation physique	Construction des aires de jeu multisports dans les villages	Ouvrage construit ; PV de réception de l'ouvrage	Maire DD/MINSEP	x	x	x	7 000 000	Budget communal BIP, Autres
	Création d'un fond d'appui pour la dotation des équipes en matériel sportif	Ouvrage construit ; PV de réception de l'ouvrage	Maire DD/MINSEP	x	x	x	2 000 000	Budget communal BIP, Autres
	Création d'un championnat permanent	Protocole d'octroi des appuis validé ; Contrat d'ouverture de compte Fiches de recensement des équipes éligibles	Maire DD/MINSEP	x	x	x	1 000 000	Budget communal Autres
Tourisme	Aménagement du site touristique de Ndoh beach	PV du déroulement de Championnat créé et effectif	Maire DD/MINTOURISME	x	x	x	15 000 000	BIP
	Création d'un espace de loisirs	Sites identifiés et aménagés ; PV de réception des ouvrages	Maire DD/MINTOURISME	x	x	x	2 000 000	Budget communal BIP, Autres
	Formation des guides touristiques	Ouvrage créé et construit PV de réception de l'ouvrage	Maire DD/MINTOURISME	x	x	x	4 000 000	Budget communal BIP, Autres
	Promotion du tourisme (Mise en place d'un site web/brochures et éléments d'information	Modules de formation et listes de présence	Maire DD/MINTOURISME	x	x	x	2 000 000	Budget communal BIP, Autres
Transport	Création d'un bureau des transports au sein de la structure communale, spécialement chargée du suivi du secteur des motos taxis (recrutement d'un cadre)	Ouvrage construit PV de réception de l'ouvrage	Maire DD/MINTRANSPORT	x	x	x	1 800 000	Budget communal Autres

	Formation de masse des conducteurs de motos taxis en vue d'obtention des permis de conduire (150 conducteurs / an)	Bureau des transports créé	Maire DD/MINTRANSPORT	x	x	x	3 000 000	Budget communal Autres
	Sensibilisation des populations riveraines de la nationale N°5 et autres axes secondaires sur les risques des accidents et les gestes de premiers secours	Modules de formation et listes de présence	Maire DD/MINTRANSPORT	x	x	x	1 000 000	Budget communal Autres
Travail et sécurité sociale	Création, équipement et fonctionnement d'un service du ministère du travail et de la sécurité sociale (octroi d'une salle au niveau de la mairie)	Bons d'achat Bons de livraison PV de réception	Maire DD/MINTRASS	x	x	x	2 500 000	Budget communal Autres
Travaux publics	Réhabilitation de la route carrefour Ndom2-Quartier 4		Maire DD/MINTP	x	x	x	8 500 000	BIP
	Réfection route Fiko-Mbome-Njombé (10 km)		Maire DD/MINTP	x	x	x	15 000 000	BIP
	Construction de 10 dos-d'âne à l'entrée et à la sortie des points suivants : Ecole et marché de Kombe route, quartier 9, école publique groupe 3, marché A	Ouvrages construits PV de réception des ouvrages	Maire DD/MINTP	x	x	x	3 000 000	Budget communal BIP, Autres
Total							264 082 500	

Année 2015

Secteur	Activités	Indicateur de résultat	Responsables et collaborateurs	Ressources			Coût (FCFA)	Sources de financement
				H	M	F		
Administration territoriale	Appui aux autorités traditionnelles (1 ^{er} , 2 ^e , 3 ^e degré)	Fiches d'émargement et PV de réceptions des appuis divers	Maire Sous préfet Chefs de villages	x	x	x	2 000 000	Budget communal BIP, Autres
	Appui et redynamisation des comités de vigilance	Protocole d'organisation des comités de vigilance validé, et PV de réception des appuis divers	Maire Sous préfet Chefs de villages	x	x	x	1 500 000	Budget communal BIP, Autres
Affaires sociales	Dénombrement des personnes vulnérables de la commune de Mbanga	Fichier des personnes vulnérables recensées	Maire DD/MINAS	x	x	x	5 000 000	Budget communal BIP, Autres
	Acquisition des appareillages / prothèses pour les personnes handicapées	Factures, PV de réception et de distribution des appareillages	Maire DD/MINAS	x	x	x	1 500 000	Budget communal BIP, Autres
	Apport des appuis multiformes aux personnes vulnérables	PV de réception et liste de présence	Maire DD/MINAS	x	x	x	3 000 000	Budget communal BIP, Autres
	Organisation d'un séminaire atelier pour le regroupement des personnes vulnérables en associations, GIC, ONG, OSP	Modules de formation et listes de présence	Maire DD/MINAS	x	x	x	500 000	Budget communal BIP, Autres
	Organisation d'un séminaire atelier de formation des jeunes vulnérables aux AGR/gestion des projets	Modules de formation et listes de présence	Maire DD/MINAS	x	x	x	500 000	Budget communal BIP, Autres
	Organisation d'un atelier de suivi-évaluation des	Modules de formation et listes de	Maire	x	x	x	500 000	Budget communal

	AGR des personnes vulnérables	présence	DD/MINAS					BIP, Autres
	Apport des appuis multiformes / subventions aux regroupements des personnes vulnérables	PV de réception et liste de présence	Maire DD/MINAS	x	x	x	3 000 000	Budget communal BIP, Autres
	Construction d'un centre social à Mbanga	Ouvrage construit ; PV de réception de l'ouvrage	Maire DD/MINAS	x	x	x	30 000 000	BIP
	Equipement du centre social de Mbanga	Ouvrage équipé ; PV de réception de l'ouvrage	Maire DD/MINAS	x	x	x	10 000 000	BIP
	Construction du service des affaires sociales avec plaque indicative et y affecter le personnel	Ouvrage construit ; PV de réception de l'ouvrage	Maire DD/MINAS	x	x	x	15 000 000	BIP
Agriculture	Appui à la légalisation des GICs et des coopératives agricoles	bordereau de transmission et de suivi des demandes de légalisation des GICs et coopératives	Maire DD/MINADER IA/MINADER	x	x	x	1 000 000	Commune
	Approvisionnement des 19 villages en produits phytosanitaires, en semences améliorées et en engrais	PV de distribution des produits dans les villages avec fiches d'émargements	Maire DD/MINADER IA/MINADER	x	x	x	35 000 000	Budget communal BIP Autres
	Appui à la création de 19 champs communautaires (manioc, ananas, papaye, maïs)	Champs communautaires créés	Maire DD/MINADER IA/MINADER	x	x	x	12 000 000	Budget communal BIP Autres
	100 formations d'encadrement des agriculteurs en techniques modernes d'agriculture à travers 86 GIC existants et fonctionnels	Modules de formation et listes de présence	Maire DD/MINADER IA/MINADER	x	x	x	15 000 000	Budget communal BIP Autres
	Création de 02 pépinières par an Cacao : 150 000 plants Palmier à huile : 50 000 plants	Pépinières créées	Maire DD/MINADER IA/MINADER	x	x	x	20 000 000	Budget communal BIP Autres
	Acquisition du matériel d'intervention phytosanitaire et création de 18 brigades phytosanitaires	Lettre commande d'achat, PV de réception, brigades construites et équipées	Maire DD/MINADER IA/MINADER	x	x	x	15 000 000	Budget communal BIP Autres
	Construction de 02 postes agricoles (Nдох 2 et Langue)	Ouvrage construit ; PV de réception de l'ouvrage	Maire DD/MINADER IA/MINADER	x	x	x	10 000 000	BIP
	Construction et équipement de 03 postes agricoles (Matouke, Kotto, Kombe)	Ouvrages construits et équipés ; PV de réception de l'ouvrage	Maire DD/MINADER IA/MINADER	x	x	x	50 000 000	BIP
Commerce	Construction d'une clôture au marché B et aménagement sécuritaire au marché A	Ouvrage construit PV de réception de l'ouvrage	Maire DD/MINCOMMERC E	x	x	x	5 000 000	Budget communal FEICOM
	Construction des postes de police dans les marchés A et B	Ouvrages construits PV de réception des l'ouvrages	Maire DD/MINCOMMERC E	x	x	x	5 000 000	BIP
Communication	Création et mise en service d'un journal communal	Journal créé et vendu	Maire DD/MINCOM	x	x	x	3 000 000	Budget communal Autres
	Achat équipement informatique	Bon d'achat ; Bon de livraison ; PV de réception	Maire DD/MINCOM	x	x	x	1 500 000	BIP
	Achat équipement professionnel	Bon d'achat ; Bon de livraison ; PV de réception	Maire DD/MINCOM	x	x	x	500 000	BIP
	Construction d'une antenne relais pour amplifier	Ouvrage construit ; PV de	Maire	x	x	x	35 000 000	BIP

	le signal	réception de l'ouvrage	DD/MINCOM					
Culture	Appuyer l'acquisition du matériel culturel et l'organisation des manifestations culturelles	Bon d'achat PV de réception	Maire DD/MINCULTURE	x	x	x	1 000 000	BIP
	Recenser et réhabiliter les sites historiques	Site historique réhabilité PV de réception de l'ouvrage	Maire DD/MINCULTURE	x	x	x	2 500 000	Budget communal
Développement urbain et habitat	Réactualisation du plan d'urbanisation sommaire de Mbanga selon les normes actuelles	Plan d'urbanisation actualisé	Maire DD/MINDUH	x	x	x	50 000 000	BIP
	Mise en application du plan d'urbanisme sommaire actuel	Lotissements effectifs dans la ville	Maire DD/MINDUH	x	x	x	1 500 000	Budget communal BIP, Autres
Domaines et affaires foncières	Entreprendre des démarches pour acquérir des titres fonciers tant pour les populations que pour la mairie	Copie des correspondances des démarches Fiche de recensement et d'identification de propriétaires terriens	Maire DD/MINDAF	x	x	x	10 000 000	Budget communal BIP, Autres
	Entreprendre des démarches par la mairie pour récupérer ses concessions	Copie des correspondances des démarches Fiche de recensement et d'identification des propriétés communales	Maire DD/MINDAF	x	x	x	1 500 000	Budget communal BIP, Autres
	Subvention des demandes de titres fonciers à 90%	Fiche de recensement et d'identification des demandeurs PV de subventions accordées	Maire DD/MINDAF	x	x	x	1 500 000	Budget communal BIP, Autres
	Définition du nouveau périmètre urbain	Matérialisation des limites Carte de l'espace urbain	Maire DD/MINDAF	x	x	x	40 000 000	Budget communal BIP, Autres
	Sécurisation des emprises de la nationale N°5, identifier les occupants et leur faire des baux, et la voie ferrée, et ligne télégraphique	Fiche de recensement et d'identification des occupants de l'emprise PV des signatures des baux par lesdits occupants	Maire DD/MINDAF	x	x	x	20 000 000	BIP
	Organisation des séminaires de formation sur les procédures foncières et domaniales	Modules de formation et listes de présence	Maire DD/MINDAF	x	x	x	1 500 000	Budget communal BIP, Autres
	Domanialisation de toutes les structures de l'état dans l'arrondissement	Copie des correspondances des démarches Fiche de recensement et d'identification des structures étatiques	Maire DD/MINDAF	x	x	x	1 500 000	Budget communal BIP, Autres
	Création d'un lotissement dans le domaine privé de l'état	Lotissement créé	Maire DD/MINDAF	x	x	x	50 000 000	BIP
	Etablissement d'un plan de gestion et d'occupation des sols	Document du Plan établi	Maire DD/MINDAF	x	x	x	30 000 000	BIP
	Création d'un service d'arrondissement, ou d'un bureau des domaines au niveau de la commune	Copie des correspondances des démarches Locaux du Service construit	Maire DD/MINDAF	x	x	x	4 600 000	BIP
	Vulgarisation du manuel foncier et domanial (doter tous les conseillers municipaux, les chefs de villages, de quartiers : 100 exemplaires)	Fiche de décharges de la distribution des 100 exemplaires	Maire DD/MINDAF	x	x	x	200 000	Budget communal Autres
	Organisation de la délimitation effective entre	PV de délimitation	Maire	x	x	x	3 000 000	Budget communal

	Mbanga et Fiko		DD/MINDAF					Autres
Eau et énergie	Construction d'un service technique CAMWATER/CDE à Mbanga	Ouvrage construit PV de réception de l'ouvrage	Maire DD/MINEE	x	x	x	10 000 000	BIP
	Aménagement de 16 sources existantes	Ouvrages aménagés PV de réception des l'ouvrages	Maire DD/MINEE	x	x	x	48 000 000	Budget communal BIP, Autres
	Formation des techniciens pour l'entretien des forages	Modules de formation et listes de présence	Maire DD/MINEE	x	x	x	300 000	Budget communal Autres
	Formation des populations aux techniques de traitement des eaux et les sensibiliser sur la préservation des installations hydrauliques	Modules de formation et listes de présence	Maire DD/MINEE	x	x	x	500 000	Budget communal Autres
	Réhabilitation de 100 lampadaires et installation de 100 nouveaux lampadaires pour éclairer toutes les artères de la ville	Ouvrages réhabilités et construits PV de réception de l'ouvrage	Maire DD/MINEE	x	x	x	11 000 000	Budget communal BIP, Autres
	Construction d'un service technique AES SONEL à Mbanga	Ouvrage construit et installé ; PV de réception de l'ouvrage	Maire DD/MINEE	x	x	x	10 000 000	BIP
	Sensibilisation des populations sur la préservation des installations électriques	PV de création et récépissé de déclaration d'association	Maire DD/MINEE	x	x	x	150 000	Budget communal Autres
Education de base	Recrutement de 13 enseignants francophones	Récépissé de contrat de travail signé	Maire DD/MINEDUB IAEB	x	x	x	16 900 000	BIP
	Achat du matériel didactique pour les écoles	Lettre commande d'achat Bon de livraison PV de réception	Maire DD/MINEDUB IAEB	x	x	x	20 000 000	BIP
	Acquisition de 200 tables bancs dans les écoles primaires	Lettre commande d'achat Bon de livraison PV de réception	Maire DD/MINEDUB IAEB	x	x	x	6 000 000	BIP
	Appui financier (subvention) pour les écoles privées	PV de réception Fiches de décharge des appuis divers	Maire DD/MINEDUB IAEB	x	x	x	15 000 000	BIP
	Construction de 04 écoles primaires (Ndom 2, Dikouma 1, Matouke, Kotto up)	Ouvrages construits PV de réception des ouvrages	Maire DD/MINEDUB IAEB	x	x	x	238 040 000	BIP
	Construction de 04 écoles maternelles (Matouke, Kotto nachtigal, Muyuka 2b, Kombe gare)	Ouvrages construits PV de réception des ouvrages	Maire DD/MINEDUB IAEB	x	x	x	110 040 000	BIP
	Création et construction de 02 sections anglophones et 02 sections francophones (Muyuka 2a, Kotto Nachtigal, Kombe Route et Kombe Gare)	Ouvrages construits PV de réception des ouvrages	Maire DD/MINEDUB IAEB	x	x	x	238 040 000	BIP
Elevage, pêche et industries animales	Elaboration du programme de prophylaxie adapté à la commune	Modules de formation et listes de présence	Maire DD/MINEPIA	x	x	x	1 500 000	BIP
	Création de 06 étangs piscicoles pour les villages Ndoh1, Yoké, Mbanja	06 Etangs créés et fonctionnels	Maire DD/MINEPIA	x	x	x	6 000 000	Budget communal BIP
	Création d'une unité de fabrication de provende	Unité construite PV de réception de l'ouvrage	Maire DD/MINEPIA	x	x	x	10 000 000	Budget communal
	Construction d'un centre zootechnique à Matouké	Ouvrage construit PV de réception de l'ouvrage	Maire DD/MINEPIA	x	x	x	15 000 000	BIP
Emploi et	Création au niveau de la commune d'un bureau	Bureau créé et listes des sans-	Maire	x	x	x	1 500 000	Budget communal

formation professionnelle	d'insertion, de recensement et d'enregistrement des sans-emplois	emplois édités	DD/MINEFP					BIP, Autres
	Promotion des emplois à travers l'octroi des fonds pour microprojets	Protocole d'octroi des fonds validés et recensement des microprojets éligibles aux financements	Maire DD/MINEFP	x	x	x	5 000 000	Budget communal BIP, Autres
	Création, construction et équipement d'une SAR-SM à Kombe gare)	Ouvrages construits et équipés et PV et de réception des ouvrages	Maire DD/MINEFP	x	x	x	150 000 000	BIP
	Appui des initiatives agropastorales en créant les filières dans les SAR	Filières créées et fonctionnelles dans les SAAR	Maire DD/MINEFP	x	x	x	25 000 000	BIP
Enseignements secondaires	Plaidoyer pour augmentation des filières menuiserie, plomberie, chaudronnerie, topographie	Filières créées	Maire DD/MINESEC	x	x	x	1 000 000	BIP
	Equipped des établissements secondaires de la ville (LT, LB et EEC) en salles de classe, en tables chaises	Lettre commande d'achat Bons de livraison PV de réception	Maire DD/MINESEC	x	x	x	53 700 000	BIP
	Construction d'un bâtiment moderne au lycée bilingue (6 salles de classe)	Ouvrage construit PV de réception de l'ouvrage	Maire DD/MINESEC	x	x	x	90 600 000	BIP
Environnement et protection de la nature	Création et aménagement d'une décharge municipale	PV de réception de la décharge créée et aménagée	Maire DD/MINEP	x	x	x	5 000 000	Budget communal BIP, Autres
Environnement et protection de la nature	Création d'un nouveau cimetière	Cimetière aménagé PV de réception de l'ouvrage	Maire DD/MINEP	x	x	x	30 000 000	Budget communal BIP, Autres
	Curation des eaux usées	Eaux usées évacuées Rigoles construites ; PV de réception de l'ouvrage	Maire DD/MINEP	x	x	x	10 000 000	Budget communal BIP, Autres
	Augmentation des toilettes publiques	PV de réception de l'ouvrage	Maire DD/MINEP	x	x	x	5 000 000	Budget communal BIP, Autres
	Création des espaces verts	Espaces verts créés PV de réception des ouvrages	Maire DD/MINEP	x	x	x	3 000 000	Budget communal BIP, Autres
	Organisation d'une campagne de désinsectisation / dératisation	PV des Campagnes effectuées	Maire DD/MINEP	x	x	x	6 000 000	Budget communal BIP, Autres
	Organisation d'une campagne de sensibilisation environnementale	PV des Campagnes effectuées	Maire DD/MINEP	x	x	x	10 000 000	Budget communal BIP, Autres
Forêts et faune	Délimitation et matérialisation de la réserve forestière de Muyuka/Mbanga	Réserve matérialisée ; PV de réception de l'ouvrage	Maire DD/MINFOF	x	x	x	10 000 000	Budget communal BIP, Autres
	Reboisement de la réserve forestière de Mbanga	Reserve reboisée PV de reboisement établi	Maire DD/MINFOF	x	x	x	30 000 000	Budget communal BIP, Autres
	Construction du poste forestier de Mbanga	Ouvrage construit ; PV de réception de l'ouvrage	Maire DD/MINFOF	x	x	x	20 000 000	Budget communal BIP, Autres
	Suivi du programme de reboisement pour 4 000 plants en 2012	4 000 plants produits et repiqués	Maire DD/MINFOF	x	x	x	2 000 000	Budget communal BIP, Autres
	Création site de reboisement pour bois de chauffe	Site créé et reboisé ; PV de réception de l'ouvrage	Maire DD/MINFOF	x	x	x	4 900 000	Budget communal BIP, Autres
	Sécurisation des sites reboisés par la commune	Site sécurisé	Maire DD/MINFOF	x	x	x	3 000 000	Budget communal BIP, Autres
	Equipped des bureaux du poste forestier	Bons d'achat	Maire	x	x	x	2 000 000	Budget communal

		Bons de livraison PV de réception	DD/MINFOF					BIP, Autres
	Organisation d'une campagne de sensibilisation - Effets de la déforestation (1 séance/an) - Accès à la ressource forestière et faunique (1 séance/an) - Code forestier et procédures de répression (1 séance/an)	Modules de formation et listes de présence	Maire DD/MINFOF	x	x	x	12 000 000	Budget communal BIP, Autres
	Mise en place d'une filière des produits forestiers non ligneux	Copie des autorisations	Maire DD/MINFOF	x	x	x	2 500 000	Budget communal BIP, Autres
	Promotion de la domestication des espèces fauniques sauvages	Copie des autorisations	Maire DD/MINFOF	x	x	x	5 000 000	Budget communal BIP, Autres
	Création d'au moins une forêt communautaire du côté de Lingué/Muyuka (appui)	Actes d'érection des forêts en forêts communales	Maire DD/MINFOF	x	x	x	5 000 000	Budget communal BIP, Autres
Jeunesse et éducation civique	Construction et équipement d'une bibliothèque communale dotée d'une salle multimédia	Ouvrage construit ; PV de réception de l'ouvrage	Maire DD/MINJEUN	x	x	x	50 000 000	Budget communal BIP, Autres
	Construction de 03 salles de cours au centre multifonctionnel de promotion des jeunes (CMPJ) de Mbanga	Ouvrages construits PV de réception des ouvrages	Maire DD/MINJEUN	x	x	x	25 500 000	BIP
	Organisation des campagnes de sensibilisation sur les fléaux sociaux	Modules de formation et listes de présence	Maire DD/MINJEUN	x	x	x	750 000	Budget communal BIP, Autres
	Formation des jeunes à la création des AGR	Modules de formation et listes de présence	Maire DD/MINJEUN	x	x	x	2 500 000	Budget communal BIP, Autres
	Financement des microprojets des jeunes	Protocole de financement des microprojets Fiche d'identification et de recensement des initiatives Fiche de décharge des financements reçus	Maire DD/MINJEUN	x	x	x	10 000 000	Budget communal BIP, Autres
	Appui au fonctionnement et à la fédération des nouvelles associations et création d'un conseil communal de la jeunesse	Arrêté de légalisation et de fédération	Maire DD/MINJEUN	x	x	x	1 500 000	Budget communal BIP, Autres
	Organisation des activités de vacances	Activités effectuées PV des activités réalisées	Maire DD/MINJEUN	x	x	x	1 500 000	Budget communal BIP, Autres
Industries, mines et développement technologique	Aménagement annuel de la carrière de Kombe route et sa voie d'accès	Ouvrage construit PV de réception de l'ouvrage	Maire DD/MINMIDT	x	x	x	5 000 000	Budget communal Autres
	Aménagement annuel de la carrière de Kotto et sa voie d'accès	Carrière aménagée PV de réception de l'ouvrage	Maire DD/MINMIDT	x	x	x	5 000 000	Budget communal Autres
	Aménagement annuel de la carrière de Mbanga (fleuve Moungo)	Carrière aménagée PV de réception de l'ouvrage	Maire DD/MINMIDT	x	x	x	5 000 000	Budget communal Autres
	Réglementation de la gestion des 03 carrières existantes	Carrière aménagée PV de réception de l'ouvrage	Maire DD/MINMIDT	x	x	x	6 000 000	Budget communal Autres
Petits et moyennes entreprises	Création d'un fond d'appui pour supporter le volet financement des microprojets de développement logé dans un établissement de micro finance.	Modules de formation et listes de présence	Maire DD/MINPMEESA	x	x	x	3 000 000	Budget communal BIP, Autres
	Formation des populations dans la transformation des produits agricoles	Protocole de financement des microprojets validé	Maire DD/MINPMEESA	x	x	x	1 000 000	Budget communal BIP, Autres

		contrat d'ouverture de compte Fiches de recensement des personnes à financer						
	Appui pour la mise en œuvre des AGR à des groupes bien structurés	Bureau créé	Maire DD/MINPMEEESA	x	x	x	1 500 000	Budget communal BIP, Autres
	Organisation d'une foire exposition annuelle des produits de l'artisanat	Protocole d'octroi des appuis validé Fiche d'identification et de recensement des personnes éligibles	Maire DD/MINPMEEESA	x	x	x	1 500 000	Budget communal BIP, Autres
	Organisation des séminaires de renforcement des capacités des artisans sur les techniques de gestion moderne et de comptabilité	Ouvrage construit PV de réception de l'ouvrage	Maire DD/MINPMEEESA	x	x	x	2 000 000	Budget communal BIP, Autres
Postes et télécommunicatio n	Construction des locaux pour abriter les services de la CAMTEL	Ouvrage construit PV de réception de l'ouvrage	Maire DD/MINPOSTEL	x	x	x	50 000 000	BIP
	Construction d'un point de connexion de la fibre optique	Ouvrages construits PV de réception des ouvrages	Maire DD/MINPOSTEL	x	x	x	20 000 000	BIP
Promotion de la femme et de la famille	Recensement de tous les couples vivant en unions libres	Ouvrage construit PV de réception de l'ouvrage	Maire DD/MINPROFF	x	x	x	3 000 000	Budget communal BIP, Autres
	Célébration de 100 mariages collectifs	Fiches de recensement	Maire DD/MINPROFF	x	x	x	1 500 000	Budget communal BIP, Autres
	Organisation de 10 ateliers de sensibilisation sur les droits des femmes	PV des Mariages célébrés	Maire DD/MINPROFF	x	x	x	3 000 000	Budget communal BIP, Autres
	Organisation des plaidoyers pour l'établissement des actes de naissance aux enfants	Modules de formation et listes de présence	Maire DD/MINPROFF	x	x	x	1 500 000	Budget communal BIP, Autres
	Création d'un fond d'appui aux femmes et familles en détresse au sein de la commune de Mbanga	Copie des correspondances des démarches	Maire DD/MINPROFF	x	x	x	10 000 000	Budget communal BIP, Autres
	Plaidoyer pour la constitution des groupes de femmes en GICs afin de bénéficier des financements des différents projets logés dans les autres ministères	PV des campagnes d'animation des associations féminines Fiche de recensement et d'identification des organisations féminines	Maire DD/MINPROFF	x	x	x	1 500 000	Budget communal BIP, Autres
Recherche scientifique et innovation	Recensement de toutes les structures compétentes dans le domaine de la recherche agricole	Fiche technique	Maire DD/MINRESI DD/MINADER	x	x	x	3 000 000	Budget communal BIP, Autres
	Encadrement et orientation des populations vers les structures et les services compétents en la matière	Fiche de recensement et d'identification des structures compétentes	Maire DD/MINRESI DD/MINADER	x	x	x	500 000	Budget communal , Autres
Santé	Equipped des 04 CSI de Kombé Route, Kotto, Matouke, Dikouma Malende	Ouvrage construit PV de réception de l'ouvrage	Maire DD/MINSANTE	x	x	x	32 000 000	BIP
	Fourniture des médicaments génériques pour les structures de santé existantes.	Bons d'achat ; Bons de livraison ; PV de réception	Maire DD/MINSANTE	x	x	x	5 000 000	BIP
	Programmation des campagnes périodiques d'hygiène et salubrité	Ouvrage construit ; PV de réception de l'ouvrage	Maire DD/MINSANTE	x	x	x	1 500 000	Budget communal BIP, Autres
	Redynamisation des programmes et des comités	PV des Campagnes effectuées	Maire	x	x	x	1 500 000	Budget communal

	de santé		DD/MINSANTE					BIP, Autres
	Construction d'un CSI à Dikouma Malende	Fiche de recensement et d'identification des programmes et des comités Fiche de décharge des appuis reçus	Maire DD/MINSANTE	x	x	x	50 000 000	BIP
Sport et éducation physique	Construction d'une plate forme multisports à Mbanga	Ouvrage réhabilité ; PV de réception de l'ouvrage	Maire DD/MINSEP	x	x	x	20 000 000	BIP
	Construction des aires de jeu multisports dans les villages	Ouvrage construit ; PV de réception de l'ouvrage	Maire DD/MINSEP	x	x	x	5 000 000	Budget communal BIP, Autres
	Création d'un fond d'appui pour la dotation des équipes en matériel sportif	Ouvrage construit ; PV de réception de l'ouvrage	Maire DD/MINSEP	x	x	x	2 000 000	Budget communal BIP, Autres
	Création d'un championnat permanent	Protocole d'octroi des appuis validé ; Contrat d'ouverture de compte Fiches de recensement des équipes éligibles	Maire DD/MINSEP	x	x	x	1 000 000	Budget communal Autres
Tourisme	Création d'un espace de loisirs	Sites identifiés et aménagés ; PV de réception des ouvrages	Maire DD/MINTOURISME	x	x	x	2 000 000	Budget communal BIP, Autres
	Formation des guides touristiques	Ouvrage créé et construit PV de réception de l'ouvrage	Maire DD/MINTOURISME	x	x	x	4 000 000	Budget communal BIP, Autres
	Promotion du tourisme (Mise en place d'un site web/brochures et éléments d'information	Modules de formation et listes de présence	Maire DD/MINTOURISME	x	x	x	2 000 000	Budget communal BIP, Autres
Transport	Formation de masse des conducteurs de motos taxis en vue d'obtention des permis de conduire (150 conducteurs / an)	Bureau des transports créé	Maire DD/MINTRANSPORT	x	x	x	3 000 000	Budget communal Autres
	Sensibilisation des populations riveraines de la nationale N°5 et autres axes secondaires sur les risques des accidents et les gestes de premiers secours	Modules de formation et listes de présence	Maire DD/MINTRANSPORT	x	x	x	1 000 000	Budget communal Autres
Travaux publics	Installation de 30 panneaux de signalisation dans la ville	Ouvrages construits PV de réception des ouvrages	Maire DD/MINTP	x	x	x	3 300 000	BIP
	Construction de 10 dos-d'âne à l'entrée et à la sortie des points suivants : Ecole et marché de Kombe route, quartier 9, école publique groupe 3, marché A	Ouvrages construits PV de réception des ouvrages	Maire DD/MINTP	x	x	x	3 000 000	Budget communal BIP, Autres
Total							291 490 970	

6.2. Cadre sommaire de gestion environnementale du CDMT

6.2.1. Principaux impacts socio-environnementaux potentiels (principaux impacts positifs, impacts négatifs)

Tableau 8 : Principaux impacts positifs, impacts négatifs

Microprojets de construction (écoles, salles de classe, centres de santé, magasins de stockage, cases communautaires, maisons de formation de la femme)
Impacts positifs
Augmentation des activités économiques dans la zone du microprojet
Augmenter l'emploi de la main d'œuvre locale
Amélioration de l'accès aux services de base
Impacts négatifs
Risques liés à l'acquisition des terres pour l'implantation du microprojet
Conflits liés au choix du site/déplacement involontaire pour l'utilisation du site
Conflits liés à l'utilisation, et à la non pérennisation de l'ouvrage
Impacts divers liés aux choix de site
Erosion due à l'exploitation des zones d'emprunt/carrières de graviers ou de sable, et/ou à l'excavation du site du projet
Impacts liés à la pollution des huiles de vidange laisser par les engins motorisés
Pollution de l'air par les poussières dues au transport des matériaux et circulation des engins
Perte des espèces ligneuses liée au dégagement du site
Augmentation de la prévalence des IST/VIH/SIDA et éventuellement du braconnage
Risques d'accident liés aux déplacements divers et aux travaux
Pollutions liées aux autres déchets divers générés pendant les travaux
Pollutions liées aux déchets domestiques (eaux usées, excréments, etc.)
Risques d'inondation et de stagnation des eaux autour de l'ouvrage, si absence des voies de d'écoulement
Microprojets hydrauliques : Puits, forage, source aménagée
Impacts positifs
Augmentation des activités économiques dans la zone du microprojet
Augmenter l'emploi de la main d'œuvre locale
Facilités d'accès à l'eau potable pour les populations
Diminution du taux de prévalence des maladies hydriques
Impacts négatifs
Risques liés à l'acquisition des terres pour l'implantation du microprojet
Conflits liés au choix du site/déplacement involontaire pour l'utilisation du site
Conflits liés à l'utilisation et à la non pérennisation de l'ouvrage
Impacts divers liés aux choix du site
Pollution du point d'eau par le drainage et l'écoulement des produits phytosanitaires
Pollution du point d'eau en raison de la proximité des latrines
Impacts liés à la pollution des huiles de vidange de l'engin d'exhaure
Pollution de l'air par les poussières dues au transport des matériaux et circulation des engins
Perte des espèces ligneuses liée au dégagement du site
Augmentation de la prévalence des IST/VIH/SIDA, et éventuellement sur le braconnage
Risques d'accident dus aux travaux
Impacts liés aux déchets générés pendant les travaux
Risques d'inondation et de stagnation des eaux autour de l'ouvrage
Risque de contamination et d'infiltration des eaux sales ou boueuses
Perturbation de la qualité de l'eau
Impacts liés aux déchets générés pendant les travaux
Microprojets de construction ou de réhabilitation des pistes rurales
Impacts positifs
Augmentation des activités économiques dans la zone du microprojet
Augmenter l'emploi de la main d'œuvre locale
Désenclavement des zones rurales
Facilités d'évacuation de la production agricole
Impacts négatifs
Risques liés à l'acquisition des terres pour l'implantation du microprojet
Conflits liés au choix du site/déplacement involontaire pour l'utilisation du site
Conflits liés à l'utilisation et à la non pérennisation de l'ouvrage
Impact divers liés aux choix du site
pollution des espaces cultivables par les huiles de vidanges des engins d'exhaure
Pollution de l'air par les poussières dues au transport des matériaux et circulation des engins
Perte des espèces ligneuses liée au dégagement du site
Augmentation de la prévalence des IST/VIH/SIDA et éventuellement sur le braconnage

Microprojets de construction ou de réhabilitation des pistes rurales
Impacts négatifs
Risques d'accident liés aux travaux
Impacts liés aux déchets générés pendant les travaux
Système d'adduction d'eau potable, électrification rurale
Impacts négatifs
Risques d'inondation et de stagnation des eaux autour de l'ouvrage
Risques de contamination et d'infiltration des eaux sales ou boueuses autour de l'ouvrage
Risques d'électrocution des personnes et des oiseaux, ou d'incendie
Pollution auditive par le bruit lié au fonctionnement du groupe électrogène

6.2.2. Mesures d'optimisation ou d'atténuation envisageables

Tableau 9 : Mesures d'optimisation ou d'atténuation envisageables

Microprojets de construction (écoles, salles de classe, centres de santé, magasins de stockage, case communautaire, maison de formation de la femme)
Mesures d'optimisation envisageables
- Privilégier le recrutement des locaux dans la main d'œuvre à mobiliser, ainsi que la technique HIMO
- Former le comité de gestion aux questions d'accueil, de maintenance et de gestion de l'ouvrage
- Prévoir un point d'eau pour améliorer l'utilisation de l'ouvrage
Mesures d'atténuation envisageables
- Sensibiliser et informer les personnes touchées sur la nécessité d'un site et les critères de choix
- Obtenir un acte de donation foncière, signé du chef du village et du propriétaire du site
- Informer les personnes touchées
- Dénombrer les personnes / ménages affectés et évaluer leurs biens
- Compenser les personnes affectées touchées
- Mettre en place un comité de gestion du projet incluant les femmes et établir les règles d'usage, ainsi que le mécanisme de fonctionnement et d'entretien
- Eviter systématiquement d'implanter les ouvrages dans les zones sensibles telles que marécages, zones de frayère, flancs de montagnes, etc.
- Remettre en état les zones d'emprunt, en respectant les pentes du terrain naturel
- Reboiser les zones affectées
- Engazonner les zones affectées
- Utiliser les engins adaptés et changer régulièrement les filtres
- Mettre en place des bacs de récupération des huiles de vidange et les retourner aux entreprises spécialisées
- Respecter les règles de sécurité au chantier (port de masques, bottes)
- Arroser les endroits des travaux avec de l'eau provenant des cours d'eau permanent
- Reboiser les alentours de l'ouvrage
- Sensibiliser les populations riveraines et le personnel sur les IST et le VIH/SIDA et sur le braconnage
- Respecter les emprises routières
- Mettre les panneaux de signalisation du chantier
- Observer les règles élémentaires de sécurité (port de tenues appropriées, limitation de vitesse, etc.)
- Sécuriser le site
- Eviter de déposer les déchets dans les cours d'eau (à au moins 100m du cours d'eau)
- Mise en dépôt dans les anciennes zones d'emprunt
- Prévoir des bacs de récupération des déchets solides, qui seront acheminés à la décharge
- Prévoir des latrines améliorées à fosse ventilée
- Prévoir un réseau simplifié d'assainissement des eaux de pluie, y compris leur évacuation
Microprojets hydrauliques : Puits, forages, sources aménagées
Mesures d'optimisation envisageables
- Privilégier le recrutement des locaux dans la main d'œuvre à mobiliser, ainsi que la technique HIMO
- Recruter le personnel sur une base concurrente et transparente
Mesures d'atténuation envisageables
- Sensibiliser et informer les personnes touchées sur la nécessité d'un site et les critères de choix
- Obtenir un acte de donation foncière, signé du chef du village et du propriétaire du site
- Informer les personnes touchées
- Dénombrer les personnes/ ménages affectés et évaluer leurs biens
- Compenser les affectés touchés conformément aux dispositions du PDIR
- Mettre en place un comité de gestion du projet incluant les femmes et établir les règles d'usage, ainsi que le mécanisme de fonctionnement et d'entretien
- Eviter systématiquement d'implanter les ouvrages dans les zones sensibles telles que marécages, zone sacrée, cours d'eau, parcs et aires protégées, zones de frayère, flancs de montagnes, etc.
- Interdire les champs utilisant les produits phytosanitaires aux abords immédiats de l'ouvrage (maintenir une distance d'au moins 300 mètres)
- Maintenir les latrines à au moins 50 mètres du point d'eau

Microprojets hydrauliques : Puits, forage, source aménagée
Mesures d'atténuation envisageables
- Utiliser les engins adaptés/ changer les filtres
- Mettre en place des bacs de récupération des huiles de vidange et les retourner aux entreprises spécialisées
- Respecter les règles de sécurité au chantier (port de masques, bottes)
- Arroser les endroits de travaux avec l'eau provenant des cours d'eau permanents
- Reboiser au-delà de l'emprise de l'ouvrage, ou convenir sur un site à reboiser
- Sensibiliser les populations riveraines et le personnel sur les IST et le VIH, et sur le braconnage, par des affiches et réunions
- Mettre les panneaux de signalisation du chantier
- Observer les règles élémentaires de sécurité (port de tenues appropriées, limitation de vitesse, etc.)
- Sécuriser le site
- Éviter de déposer les déchets dans les cours d'eau (à au moins 100 mètres et les étaler)
- Mise en dépôt dans les anciennes zones d'emprunt
- Prévoir un réseau simplifié d'assainissement des eaux de pluies, y compris leur évacuation éventuelle dans un puits perdu et sécurisé
- Sécuriser le point d'eau en le clôturant : imperméabiliser les alentours par le carrelage/ pierres maçonnés
- Procéder régulièrement au traitement physico-chimique de l'eau
Microprojets de construction ou de réhabilitation des pistes rurales
Mesures d'optimisation envisageables
- Recruter le personnel sur une base concurrente et transparente
- Privilégier le recrutement des locaux dans la main d'œuvre à mobilier, ainsi que la technique HIMO
Mesures d'atténuation envisageables
- Sensibiliser et informer les personnes touchées sur la nécessité d'un site et les critères de choix
- Obtenir un acte de donation foncière, signé du chef du village et propriétaire du site
- Informer les personnes touchées ;
- Préparer éventuellement un PAR ;
- Compenser les personnes affectées, touchées conformément aux dispositions du PDIR
- Mettre en place un comité de gestion du projet et établir les règles d'usage, ainsi que le mécanisme de fonctionnement, et d'entretien, y compris le coût d'abonnement
- Éviter systématiquement d'implanter les ouvrages dans les zones sensibles telles que marécage, zone sacrée, cours d'eau, parcs et aires protégées, zones de frayère, flancs de montagnes, etc.
- Maintenir les latrines à au moins 50 mètres du point d'eau
- Utiliser les engins adaptés
- Mettre en place des bacs de récupération des huiles de vidange, et les retourner aux entreprises spécialisées
- Respecter les règles de sécurité au chantier (port de masques, bottes)
- Arroser les endroits des travaux avec de l'eau provenant des cours d'eau permanents
- Reboiser les alentours de l'ouvrage
- Sensibiliser les populations riveraines et le personnel sur les IST et le VIH, et sur le braconnage par des affiches et réunions
- Poser des affiches pour la prévention
- Mettre des panneaux de signalisation du chantier
- Observer les règles élémentaires de sécurité (port de tenues appropriées, limitation de vitesse, etc.)
- Éviter de déposer les déchets dans les cours d'eau (à au moins 100 m, et à les étaler)
- Mettre en dépôt la partie biodégradable dans les anciennes zones d'emprunt
Système d'adduction d'eau potable, électrification rurale
Mesures d'atténuation envisageables
- Prévoir un réseau simplifié d'assainissement des eaux de pluies, y compris leur évacuation éventuelle dans un puits perdu sécurisé
- Sécuriser le point d'eau en le clôturant : imperméabiliser les alentours par le carrelage ou la mise en place des perrés maçonnés
- Organiser des séances de sensibilisation des riverains
- Mettre en place des panneaux de protection le long de la ligne
- Aménager des pare-feux autour de l'ouvrage
- Prévoir les groupes équipés de dispositif anti-bruit
- Sécuriser le groupe dans un local aménagé à cet effet
- Éviter d'installer le groupe aux abords immédiats des habitations et/ou des services publics

6.2.3. Plan sommaire de gestion de l'environnement

Tableau 10 : Plan sommaire de gestion de l'environnement

Mesures environnementales	tâches	Acteurs de mise en œuvre	périodes	Acteurs de suivi	coûts	observations
Recrutement d'un agent de développement local/responsabilisation d'un membre du comité de suivi	Suivre la mise en œuvre des recommandations	Maire (commission communale de passation des marchés)	2001 (Mars-Mai)	Conseil municipal ; PNDP	/	RAS
Formation de l'agent de développement local aux questions environnementales et au cadre de gestion environnementale et sociale du PNDP	Préparer les TDR	PNDP	2011-2012	Délégation MINEP ; Délégation MINAS ; PNDP ; Mairie	PM	RAS
Utilisation systématique du formulaire d'examen socio environnemental lors du montage des microprojets	Remplir le formulaire (bénéficiaires du projet)	Consultant chargé de monter le microprojet	2012-2014	Délégation MINEP ; Délégation MINAS ; PNDP ; Conseil municipal ; Agent de développement	PM	Le coût y afférent doit être intégré dans les coûts de la conception du microprojet
Formation du COMES aux politiques de sauvegarde et de prise en compte des aspects sociaux environnementaux	Elaborer les TDR ; Former les membres du COMES	PNDP ; Mairie	2011-2012	Délégation MINEP ; Délégation MINAS	PM	RAS
Réalisation des études d'impacts environnementaux sommaires pour les microprojets concernés	Préparer les TDR ; Faire approuver les TDR ; Recruter le consultant ; Réaliser l'étude proprement dite	PNDP ; Mairie (conseil municipal)	2012-2014	Délégation MINEP ; Délégation MINAS ; PNDP ; Agent de développement ; Conseil municipal	Minimum 7 millions F CFA pour une étude simplifiée, et environ 8 à 10 millions F CFA pour une étude détaillée	RAS
Provision pour les compensations des personnes déplacées	Identifier les personnes et les bien à déplacer ou détruire ; Evaluer les coûts y afférents	Mairie / Conseil municipal		Maire ; MINDAF ; Agent de développement	A évaluer	RAS

Mesures environnementales	tâches	Acteurs de mise en œuvre	périodes	Acteurs de suivi	coûts	observations
Suivi du plan de gestion environnementale et sociale, et des entrepreneurs, ainsi que des mesures environnementales des projets retenus	Extraction des mesures environnementales des projets ; Elaboration d'un plan de suivi des mesures	Agent de développement / comité de suivi du PCD	Pendant les travaux ; 2012-2014	Délégation MINEP ; Délégation MINAS ; PNDP ; Agent de développement ; Conseil municipal	A évaluer	RAS
Respect des clauses environnementales du DAO et des mesures environnementales des projets	Inclure les clauses dans le DAO ; Mise en œuvre des clauses	Mairie ; PNDP ; entrepreneurs	2012-2014	Délégation MINEP ; Agent de développement ; Conseil municipal	PM (intégrer dans le coût du projet)	RAS

6.3. Plan d'investissement annuel (PIA)

Le plan d'investissement annuel récapitule les projets prioritaires retenus pour être exécuter en première année, ainsi que l'ensemble des ressources mobilisables pour la mise en œuvre.

6.3.1. Ressources mobilisables et échéances

Tableau 11 : Tableau de mobilisation des ressources

Sources de financement	2012	2013	2014	2015
Commune	101 375 000	111 512 500	122 663 750	134 930 125
FEICOM	/	100 000 000	90 000 000	100 000 000
BIP	42 495 000	46 744 500	51 418 950	56 560 845
PNDP	73 125 000	/	/	/
Coopération décentralisée	/	/	/	/
Total :	216 995 000	258 257 000	264 082 500	291 490 970

6.3.2. Plan d'Investissement Annuel 2012

Tableau 12 : Programmation annuelle des projets prioritaires

Secteur	Intitulé du projet	Lieu d'implant.	Indic. de résultat	Période de réalisation								Porteur du projet	Coût	Sources de financement				
				J	J	O	S	O	N	D	PNDP			Budget communal	FEICOM	BIP	Coopération décentralisée	
Agriculture	Aménagement des pistes agricoles	Ndoh 2 – Ndonkon (8km)										Commune	4 000 000	3 600 000	400 000			
		Kotto up – P1 (5 km)										Commune	7 500 000	6 750 000	750 000			
		Kotto mission – Mbonjo (4km)										Commune	2 500 000	2 250 000	250 000			
		Kotto Nachtigal – fleuve moungo (4km)										Commune	2 000 000	1 800 000	200 000			
		Entrée réserve – Ndonkong (15km)										Commune	7 500 000	6 750 000	750 000			
		Ndoh 2 – Koloko (2km)										Commune	1 000 000	900 000	100 000			
Sous – total1 :												26 500 000	23 850 000	2 650 000				
Commerce	Aménagement du marché A - Construction de 35 comptoirs - Construction d'un bloc de 4 toilettes	Mbanga centre										Commune	14 500 000	12 325 000	2 175 000			
Sous – total2 :												14 500 000	12 325 000	2 175 000				
Transport	Aménagement de la gare routière de Mbanga - Construction d'un bloc de 4 toilettes - Installation de 4 lampadaires - Aménagement d'une borne fontaine - Construction de comptoirs	Mbanga centre										Commune	35 000 000	29 750 000	5 250 000			
Sous – total3 :												35 000 000	29 750 000	5 250 000				
Eau et Energie	Construction d'un forage	MUYUKA Péage										Commune	8 000 000	7 200 000	800 000			
Total 1 :												84 000 000	73 125 000	10 875 000				

Agriculture et développement	Appui aux activités du GIC PROMUCUTRACAM	kotto									BIP	1 000 000				1 000 000	
Emploi et formation professionnelle	Equipement des salles de classes et ateliers de la SAR/SM de Mbanga en (60 tables et bancs, 30 établis de menuiserie, et 10 tables de coupe)	SAR/SM de Mbanga									BIP	4 000 000				4 000 000	
Jeunesse	Acquisition du matériel didactique au CMPJ de Mbanga	CMPJ de Mbanga									BIP	4 875 000				4 875 000	
Santé	Réhabilitation de l'hôpital de district de Mbanga	Mbanga centre									BIP	30 000 000				30 000 000	
Travaux publics	Acquisition de petits équipements pour les travaux HIMO	Commune de Mbanga									BIP	2 220 000				2 220 000	
Total 2 ;												42 495 000				42 495 000	
Travaux publics	Achat d'un camion benne										Commune	30 000 000		30 000 000			
	Construction d'un bac sur le Moungo à Ndoh beach	Ndoh beach									Commune	59 000 000		59 000 000			
	Aménagement d'une voie de desserte vers le bac	Ndoh beach									Commune						
	Construction d'un logement d'astreinte près du bac	Ndoh beach									Commune						
Institution communale	Achat de trois climatiseurs	Commune de Mbanga									Commune	1 500 000		1 500 000			
Total 3 :												90 500 000					
TOTAL FINAL (1 + 2 + 3)			216 495 000									216 995 000	73 125 000	10 875 000	90 500 000	42 495 000	

6.3.3. Plan opérationnel en faveur des populations vulnérables

Une bonne stratégie de développement local ne saurait se concevoir sans prendre en compte les couches les plus défavorisées. Aussi, le présent plan de développement local prévoit des actions en faveur des couches vulnérables. Ces actions se déclinent à travers le plan opérationnel consigné dans le tableau suivant :

Tableau 13 : Plan opérationnel en faveur des populations vulnérables

N°	activités	Indicateurs de résultats	J	F	M	A	M	J	J	A	S	O	N	D	responsables	Coût	Sources de financement
1	Recensement des populations vulnérables et octroi des cartes de vulnérabilité	Personnes vulnérables recensées	x	x	x	x	x								MINAS PNDP Commune	5 000 000	MINAS
2	Appui au financement des microprojets en faveur des couches vulnérables	Nombre de personnes financées						x							MINAS Commune Partenaires	15 000 000	MINAS Partenaires
3	Octroi des appareillages aux handicapés	Nombre d'handicapés ayant reçu les appareillages								x					MINAS Commune Partenaires	5 000 000	MINAS Partenaires
4	Aides et secours aux personnes indigentes et nécessiteuses	Nombre de personnes aidées							x						MINAS Commune	3 000 000	MINAS Partenaires
5	Appui aux organisations des cibles du MINAS	Nombre d'organisation appuyée								x					MINAS	2 000 000	MINAS Partenaires

6.3.4. Plan de Passation des marchés du PIA

Tableau 14 : Plan de passation des marchés

COMMUNE DE MBANGA																								
	Elaboration de la convention		Elaboration de la requête		Responsible	Partenaires	Méthode de sélection	Montant	Préparation termes de référence/ DAO / DP		Consultation, avis d'appel d'offre		Evaluation technique et financière		Non objection de la CNC		Négociation avec les prestataires		Attribution et signature du contrat		Exécution		Réception	
	Date prévue	Date réalisée	Date prévue	Date réalisée					Date	Date prévue	Date réalisée	Date prévue	Date réalisée	Date prévue	Date réalisée	Date prévue	Date réalisée	Date prévue	Date réalisée	Date prévue	Date réalisée	Date prévue	Date réalisée	Date prévue
Aménagement des pistes agricoles sur les tronçons Ndoh 2 – Ndonkon (8km) ; Kotto up – P1 (5 km) ; Kotto mission – Mbonjo (4km) ; Kotto Nachtigal – fleuve moungo (4km) ; Entrée réserve – Ndonkong (15km) ; Ndoh 2 – Koloko (2km)	05 Juillet 2012	06 juillet 2012	20 juillet 2012		Maire	Exécutif communal Sectoriel	Appel d'offre en procédure d'urgence	26 500 000	25 juillet 2012	01 Août 2012		16 Août 2012		23 Août 2012		26 Août 2012		02 Sept 2012		09 Sept 2012		08 Déc 2012		
Aménagement du marché A - Construction de 35 comptoirs - Construction d'un bloc de 4 toilettes	05 Juillet 2012	06 juillet 2012	20 juillet 2012		Maire	Exécutif communal Sectoriel	Appel d'offre en procédure d'urgence	14 500 000	25 juillet 2012	01 Août 2012		16 Août 2012		23 Août 2012		26 Août 2012		02 Sept 2012		09 Sept 2012		01 Déc 2012		
Aménagement de la gare routière de Mbanga - Construction d'un bloc de 4 toilettes - Installation de 4 lampadaires - Aménagement d'une borne fontaine - Construction de comptoirs	05 Juillet 2012	06 juillet 2012	20 juillet 2012		Maire	Exécutif communal Sectoriel	Appel d'offre en procédure d'urgence	35 000 000	25 juillet 2012	01 Août 2012		16 Août 2012		23 Août 2012		26 Août 2012		02 Sept 2012		09 Sept 2012		01 Déc 2012		
Construction d'un forage	05 Juillet 2012	06 juillet 2012	20 juillet 2012		Maire	Exécutif communal Sectoriel	Appel d'offre en procédure d'urgence	8 000 000	25 juillet 2012	01 Août 2012		16 Août 2012		23 Août 2012		26 Août 2012		02 Sept 2012		09 Sept 2012		01 Déc 2012		

7. MECANISME DE SUIVI-EVALUATION

7.1. Composition et attributions du comité de suivi-évaluation du PCD

Le Comité de pilotage du PDC a été mué en Comité Communal de Suivi-Evaluation (CCSE). C'est un organe faisant partie intégrante du processus, créé et mis en place par la commune en vue de mettre en œuvre le PCD. Il avait pour mandat au départ de conduire le plan jusqu'à son élaboration. Dès lors que le PCD est élaboré, le comité de pilotage se transforme en comité de suivi et à la charge de conduire les étapes de la validation et la mise en œuvre dudit plan.

Le comité de suivi-évaluation se compose comme suit :

Président : Monsieur MOUKOUELLE Joseph Raymond

Secrétaire : Monsieur MOUGOUKOA DJAMO Blaise (agent technique de développement)

Membres:

- Monsieur : SONNE SONNE Emile
- Monsieur : NOUMBISSI Bonaventure
- Monsieur : HIOL MOTASSI Emmanuel
- Monsieur : NOUTCHOU Justine Aimée
- Monsieur : NOUBISSIE Honoré
- Monsieur : DJAMI Hilarion
- Monsieur : SIATA Eugène
- Sa Majesté NJOH AYIBE Samue

Conseillers :

- Monsieur : MBONJO Jacques
- Monsieur : NAMA BODOT Roger Sébastien
- Monsieur : EKOLLO Samuel
- Monsieur : LEMBE MBAPPE
- Monsieur : SOME MBENDE

Le comité a pour principales fonctions :

- De veiller à la qualité du plan communal de développement (PCD);
- De coordonner le processus de mise en œuvre du PCD ;
- De veiller à la transparence du processus de mise en œuvre du PCD ;
- D'évaluer le niveau de réalisation des actions prévues ;

- D'apprécier le niveau d'atteinte des résultats, les changements produits au niveau des personnes, des structures et de la commune ;
- De proposer à temps, de bonnes mesures pour corriger ou ajuster les actions, les stratégies, les projets en vue d'assurer leur adéquation à l'exécutif communal.
- De suivre le déroulement des travaux ;
- De rendre compte au maire et/ou au conseil municipal ;
- De veiller à la diffusion des informations sur le processus ;
- D'organiser les séances d'auto-évaluation et dévaluation du PCD.

7.2. Indicateurs de suivi et d'évaluation (par rapport au PIA)

En fonction de l'action menée, les indicateurs de suivi et d'évaluation peuvent être résumés dans le tableau suivant :

Tableau 15 : Indicateurs de suivi et d'évaluation (par rapport au PIA)

Microprojets	Indicateurs de suivi			
	Suivi de l'action	Suivi des résultats	Suivi des réactions	Suivi du contexte
Microprojets de construction et de réhabilitation	- La qualité de la ressource utilisée	- Le niveau d'avancement des travaux - Le respect des délais - La qualité de l'ouvrage	- Le taux d'utilisation des usagers - La satisfaction des usagers - Le fonctionnement de l'ouvrage - La maintenance de l'ouvrage - L'administration de l'ouvrage - La participation des usagers (Ex : Nombre de jours entre panne constatée et réparations)	- La répartition des avantages - Le contexte économique (Ex : Présence des pièces de rechange)
Microprojets d'appui financier	- Le nombre d'activités réalisées	- Le respect du calendrier	- Le niveau de satisfaction	-
Microprojets d'achat	- Les ressources utilisées	- La qualité du produit - La quantité du produit	- Le niveau d'appréciation du produit - Le niveau d'utilisation du produit - Le niveau de satisfaction	- Le taux d'inflation - La fluctuation du marché - Le contexte économique

7.3. Dispositif, outils et fréquence du reporting

A ce niveau, l'exécutif communal doit s'engager à mettre à la disposition de toutes les parties prenantes, les moyens nécessaires pour atteindre les objectifs fixés dans la réalisation des microprojets.

La mise en œuvre de ces objectifs est accompagnée par un dispositif de suivi et d'évaluation s'articulant autour des axes suivants :

- Des comités de suivi et d'évaluation

- Un comité de suivi-évaluation au niveau communal
- Un Comité de Concertation au niveau de chaque village
- Un reporting périodique :
 - Un rapport d'étape sur l'avancement des travaux ;
 - Un rapport annuel sur le bilan des réalisations ;
 - Une batterie d'indicateurs de suivi (fréquence mensuelle, trimestrielle ou semestrielle) ;
 - Un plan d'actions annuel
- Un processus au niveau communal d'évaluation du degré d'atteinte des objectifs, de proposition d'amélioration des performances et de nouvelles orientations
- Des actions d'audit, le cas échéant

7.4. Mécanisme de préparation du PIA et de révision du PCD

Un programme d'action qui précise les activités et les tâches, leurs résultats ou indicateurs de processus, les responsabilités de mise en œuvre, le calendrier d'exécution ou chronogramme, les ressources pour chaque tâches sera élaboré à la fin de chaque année pour l'année suivante à travers un atelier réunissant plusieurs parties prenantes notamment : l'exécutif communal, le conseil municipal, les sectoriels, les chefs de villages, les présidents des comités de concertation, les membres de la société civile.

Cet atelier aura pour but de choisir dans le Cadre de Dépenses à Moyens Termes (CDMT), les projets reconnus prioritaires en fonction des ressources disponibles et mobilisables.

Cette étape sera appelée planification opérationnelle. La visibilité pour la mise en œuvre est ainsi précisée pour une échelle temporaire plus courte : un an. La programmation inclura la dimension physique et spatiale (où les activités et les projets se trouvent concrètement).

Il faudra identifier au fur et à mesure les microprojets qui résultent des problèmes prioritaires et en faire des requêtes de financement. L'élaboration des requêtes de financement sera confiée en sous-traitance à des bureaux d'études ou à des prestataires qui ont une longue expérience dans le domaine. Chaque requête contiendra des descriptions spécifiques au projet ainsi que les impacts environnementaux et sociaux qui en découleront, de même que les prescriptions techniques en vue d'atténuer les impacts négatifs.

8. PLAN DE COMMUNICATION SUR LA MISE EN ŒUVRE DU PCD

Après la validation du document du PCD par le conseil municipal de Mbanga, une campagne de sensibilisation et d'information sera menée auprès des populations et des organismes d'appui au développement local. Il s'agira donc par cet exercice de susciter l'appropriation et l'engagement des populations à la mise en œuvre du Plan.

Le dispositif de communication entre les différents intervenants à mettre en œuvre est résumé dans le tableau ci-dessous

Tableau16 : Plan de communication entre les différents intervenants

Mécanismes	Objectifs de la communication	Publics cibles	Messages et informations	Responsabilité
Réunions d'informations, de sensibilisation	- Informer, rendre compte des activités de la commune en relation avec la réalisation et la mise en œuvre du PCD	- Populations - Elites extérieurs - organismes d'appui au développement local	- Information sur les résultats, les leçons apprises et le déroulement des activités liées au PCD, - Une rencontre tous les mois	- Maire - Conseil municipal
Réunions d'informations, de sensibilisation	- Informer, sensibiliser et partager des informations en s'assurant de la compréhension mutuelle de l'évolution du microprojet	- Bénéficiaires des microprojets, - Autorités administratives - Autorités traditionnelles et communales, - Sectoriels	- Information sur les résultats, les leçons apprises et le déroulement du projet, - Une rencontre tous les trimestres	- Consultant
Réunion du comité de gestion du projet	- Partager les informations - s'assurer de la compréhension mutuelle des résultats et de l'évolution du microprojet	- Bénéficiaires du microprojet - Exécutif municipal - Responsables CRC	- Information sur l'évolution du projet - Une réunion organisée tous les mois	- CCSE - CC
Conseil municipal	- Suivre l'évolution des microprojets sur le terrain	- Programmes de développement - Consultants - Sectoriel - Exécutif municipal - Responsable du CCSE et des CC	- Une réunion tous les trimestres sur l'évolution des projets sur le terrain	- Le maire

BIBLIOGRAPHIE

1. Cameroun-Agriculture, cartotheque de l'IRD (Institut de Recherche pour le Développement, service cartographie ; accès aux cartes : carte sphaera 15 794
2. Diagnostic de l'Espace Urbain Communal (DEUC) de Mbanga Août 2011
3. Diagnostic Institutionnel Communal (DIC) de Mbanga Août 2011
4. Dispositif de suivi évaluation : Contrat de développement de l'université 2009-2012 : Ministère de l'enseignement supérieur de la recherche scientifique et de la formation des cadres. Royaume du Maroc
5. Participation villageoise au développement rural (Guide du formateur) Réseau Africain sur les Approches Participatives. Valérien Agossou et al 1999 l'institut Royal des Tropiques (KIT) / Banque Mondiale

ANNEXES

Annexe 1 : Fiche d'identification du projet N°1

		Date : Décembre 2011
N° de référence :	Désignation du micro projet : Aménagement des pistes agricoles des villages : Tronçon Ndoh 2 – Ndonkon (8km) Tronçon Kotto up – P1 (5 km) Tronçon Kotto mission – Mbonjo (4km) Tronçon Kotto Nachtigal – fleuve moungo (4km) Tronçon Entrée réserve – Ndonkong (15km) Tronçon Ndoh 2 – Koloko (2km)	
Région : Littoral	Domaine d'intervention : Travaux publics	
Commune : Mbanga		
Village : Ndoh 2, Ndonkon, Kotto up, Kotto mission, Kotto Nachtigal, Mbonjo, Koloko		
Maître d'ouvrage : Maire de la commune de Mbanga		
Chef de service du marché : Commune de Mbanga		
Ingénieur de marché : Délégué départemental MINTP		
Entreprise : Titulaire du marché		
Personne ressource du comité de suivi : Président du comité de suivi		
Organismes co-intervenant : Commune de Mbanga, PNDP, DDMINEP, DDMINAS, DDMINTP, DDMINEE (Moungo)		
Objectifs du micro projet : Apporter la facilité de déplacement des personnes et d'évacuation des produits agricoles Aménager les pistes agricoles des tronçons Ndoh 2 – Ndonkon (8km) ; Kotto up – P1 (5 km) ; Kotto mission – Mbonjo (4km) ; Kotto Nachtigal – fleuve moungo (4km) ; Entrée réserve – Ndonkong (15km) ; Ndoh 2 – Koloko (2km)		
Coût total estimé : 26 500 000 F CFA	Contribution totale de la commune : 2 650 000 F CFA	
	Montant du financement demandé au PNDP : 23 850 000 F CFA	Source de financement : subvention PNDP et contribution de la commune de Mbanga
Description sommaire du micro projet : Microprojet d'aménagement des pistes agricoles des tronçons Ndoh 2 – Ndonkon (8km) ; Kotto up – P1 (5 km) ; Kotto mission – Mbonjo (4km) ; Kotto Nachtigal – fleuve moungo (4km) ; Entrée réserve – Ndonkong (15km) ; Ndoh 2 – Koloko (2km)		
Situation foncière du site choisi pour le microprojet : Acte de donation joint en annexe		
Respect des politiques environnementales : Le microprojet appartient à la catégorie des microprojets de construction ou de réhabilitation des pistes rurales. Les impacts identifiés ont donné lieu à des mesures d'atténuation devant être mises en œuvre dans la phase d'exécution.		
Durée d'exécution : 03 (trois) mois	Date souhaitée pour le démarrage : Juin 2012	

Annexe 2 : Fiche d'identification du projet N°2

Date : Décembre 2011

N° de référence :	Désignation du micro projet : Construction de 36 comptoirs + 01 bloc de 04 toilettes au marché A de Mbanga.	
Région : Littoral	Domaine d'intervention : Commerce	
Commune : Mbanga		
Village : Mbanga centre		
Maître d'ouvrage : Maire de la commune de Mbanga		
Chef de service du marché : PNDP		
Ingénieur de marché : Délégués départementaux MINTP		
Entreprise : Titulaire du marché		
Personne ressource du comité de suivi : Président du comité de suivi		
Organismes co-intervenant : Commune de Mbanga, PNDP, DDMINEP, DDMINAS, DDMINTP (Moungo)		
Objectifs du micro projet : Le projet vise à renforcer la capacité et à moderniser le marché A de Mbanga en lui dotant des comptoirs et des toilettes nécessaires au respect des normes environnementales.		
Coût total estimé : 14 500 000 F CFA	Contribution totale de la commune : 2 175 000 F CFA	
	Montant du financement demandé au PNDP : 12 325 000 F CFA	Source de financement : subvention PNDP et contribution de la commune de Mbanga
Description sommaire du micro projet : Microprojet de construction de 36 comptoirs + 01 bloc de 04 toilettes au marché A de Mbanga		
Situation foncière du site choisi pour le microprojet : Acte de donation joint en annexe		
Respect des politiques environnementales : Le microprojet appartient à la catégorie des microprojets de construction. Les impacts identifiés ont donné lieu à des mesures d'atténuation devant être mises en œuvre dans la phase d'exécution.		
Durée d'exécution : 03 (trois) mois	Date souhaitée pour le démarrage : Juin 2012	

Annexe 3 : Fiche d'identification du projet N°3

Date : Décembre 2011

N° de référence :	Désignation du micro projet : Aménagement de la gare routière de Mbanga centre	
Région : Littoral	Domaine d'intervention : Transport	
Commune : Mbanga		
Village : Mbanga centre		
Maître d'ouvrage : Maire de la commune de Mbanga		
Chef de service du marché : PNDP		
Ingénieur de marché : Délégués départementaux MINTP et MINTRANSPORT		
Entreprise : Titulaire du marché		
Personne ressource du comité de suivi : Président du comité de suivi		
Organismes co-intervenant : Commune de Mbanga, PNDP, DDMINEP, DDMINAS, DDMINTP, DDMINTRANSPORT (Moungo)		
Objectifs du micro projet : Construction d'un bloc de 4 toilettes Installation de 4 lampadaires Aménagement d'une borne fontaine Construction de comptoirs		
Coût total estimé : 35 000 000 F CFA	Contribution totale de la commune : 5 250 000 F CFA	
	Montant du financement demandé au PNDP : 29 750 000 F CFA	Source de financement : subvention PNDP et contribution de la commune de Mbanga
Description sommaire du micro projet : Construction d'un bloc de 4 toilettes Installation de 4 lampadaires Aménagement d'une borne fontaine Construction de comptoirs		
Situation foncière du site choisi pour le microprojet : Acte de donation joint en annexe		
Respect des politiques environnementales : Le microprojet appartient à la catégorie des microprojets de construction. Les impacts identifiés ont donné lieu à des mesures d'atténuation devant être mises en œuvre dans la phase d'exécution.		
Durée d'exécution : 03 (trois) mois	Date souhaitée pour le démarrage : Juin 2012	

Annexe 4: Fiche d'identification du projet N°4
Date : Décembre 2011

N° de référence :	Désignation du micro projet : Construction d'un forage équipé à Muyuka péage	
Région : Littoral	Domaine d'intervention : eau et énergie	
Commune : Mbanga		
Village : Muyuka péage		
Maître d'ouvrage : Maire de la commune de Mbanga		
Chef de service du marché : PNDP		
Ingénieur de marché : Délégué départemental MINEE		
Entreprise : Titulaire du marché		
Personne ressource du comité de suivi : Président du comité de suivi		
Organismes co-intervenant : Commune de Mbanga, PNDP, DDMINEP, DDMINAS, DDMINEE (Moungo)		
Objectifs du micro projet : Favoriser l'accès à l'eau potable à au moins 300 personnes Réduire de 50% le taux de prévalence des maladies hydriques Réduire de 50% le taux de mortalité infantile due à l'absence d'eau potable Réduire de moitié les distances de parcours à la recherche de l'eau		
Coût total estimé : 8 000 000 F CFA	Contribution totale de la commune : 800 000 F CFA	
	Montant du financement demandé au PNDP : 7 200 000 F CFA	Source de financement : subvention PNDP et contribution de la commune de Mbanga
Description sommaire du micro projet : Etudes géophysiques et implantation, Forage et tubage provisoire, Mise en place du tubage définitif et de la tête de forage, Mise en place de la pompe, Développement, essai de pompage et analyse Aménagement de la plate forme de pompage et puisard, Formation		
Situation foncière du site choisi pour le microprojet : Acte de donation joint en annexe		
Respect des politiques environnementales : Le microprojet appartient à la catégorie des microprojets hydrauliques. Les impacts identifiés ont donné lieu à des mesures d'atténuation devant être mises en œuvre dans la phase d'exécution.		
Durée d'exécution : 01 (Un) mois	Date souhaitée pour le démarrage : Juin 2012	

Annexe 5 : Fiche d'identification du projet N°5

Date : Décembre 2011

N° de référence :	Désignation du micro projet : Construction d'un bac sur le Moungo à Ndoh beach	
Région : Littoral	Domaine d'intervention : Transport	
Commune : Mbanga		
Village : Ndoh Beach		
Maître d'ouvrage : Maire de la commune de Mbanga.		
Chef de service du marché : Commune de Mbanga		
Ingénieur de marché : Délégués départementaux MINTP		
Entreprise : Titulaire du marché		
Personne ressource du comité de suivi : Président du comité de suivi		
Organismes co-intervenant : Commune de Mbanga, PNDP, DDMINEP, DDMINAS, DDMINTP (Moungo)		
Objectifs du micro projet : facilité de déplacement des personnes et des biens entre les deux rives du fleuve Moungo Désenclaver la région Renforcer les liens et les échanges entre les populations des deux rives du Moungo		
Coût total estimé : 26 500 000 F CFA	Source de financement : Commune de Mbanga	
Description sommaire du micro projet : Construction d'un bac sur le Moungo à Ndoh beach		
Situation foncière du site choisi pour le microprojet : Acte de donation joint en annexe		
Respect des politiques environnementales : Le microprojet appartient à la catégorie des microprojets de construction. Les impacts identifiés ont donné lieu à des mesures d'atténuation devant être mises en œuvre dans la phase d'exécution.		
Durée d'exécution : 03 (trois) mois	Date souhaitée pour le démarrage : Juin 2012	

Annexe 6 : Fiche d'identification du projet N°6

Date : Décembre 2011

N° de référence :	Désignation du micro projet : Aménagement d'une voie de desserte vers le Bac : Tronçon ... Ndoh Beach	
Région : Littoral	Domaine d'intervention : Travaux publics	
Commune : Mbanga		
Village : Ndoh Beach		
Maître d'ouvrage : Maire de la commune de Mbanga.		
Chef de service du marché : Commune de Mbanga		
Ingénieur de marché : Délégué départemental MINTP		
Entreprise : Titulaire du marché		
Personne ressource du comité de suivi : Président du comité de suivi		
Organismes co-intervenant : Commune de Mbanga, PNDP, DDMINEP, DDMINAS, DDMINTP (Moungo)		
Objectifs du micro projet : Créer une voie de desserte jusqu'au bac, Déplacement facile des biens et des personnes, Facilité des échanges, Réduction de la pauvreté.		
Coût total estimé : 26 500 000 F CFA	Source de financement : Commune de Mbanga	
Description sommaire du micro projet : Construction d'une voie de desserte vers le Bac sur la rive du fleuve Moungo à Ndoh Beach d'une longueur de		
Situation foncière du site choisi pour le microprojet : Acte de donation joint en annexe		
Respect des politiques environnementales : Le microprojet appartient à la catégorie des microprojets de construction ou de réhabilitation des pistes rurales. Les impacts identifiés ont donné lieu à des mesures d'atténuation devant être mises en œuvre dans la phase d'exécution.		
Durée d'exécution : 03 (trois) mois	Date souhaitée pour le démarrage : Juin 2012	

Annexe 7 : Fiche d'identification du projet N°7

Date : Décembre 2011

N° de référence :	Désignation du micro projet : Construction d'un logement d'astreinte près du bac: (Près du fleuve Moungo)	
Région : Littoral	Domaine d'intervention : Habitat et développement urbain	
Commune : Mbanga		
Village : Ndoh beach		
Maître d'ouvrage : Maire de la commune de Mbanga.		
Chef de service du marché : Commune de Mbanga		
Ingénieur de marché : Délégué départemental MINTP		
Entreprise : Titulaire du marché		
Personne ressource du comité de suivi : Président du comité de suivi		
Organismes co-intervenant : Commune de Mbanga, PNDP, DDMINEP, DDMINAS, DDMINTP, DDMINH DU (Moungo)		
Objectifs du micro projet : Faciliter le logement des personnels d'astreinte en service pour le Bac Permettre le suivi et la gestion permanente du Bac		
Coût total estimé : 26 500 000 F CFA	Source de financement : Commune de Mbanga	
Description sommaire du micro projet : Microprojet de construction d'un logement d'astreint près du bac à côté du fleuve Moungo à Ndoh Beach		
Situation foncière du site choisi pour le microprojet : Acte de donation joint en annexe		
Respect des politiques environnementales : Le microprojet appartient à la catégorie des microprojets de construction. Les impacts identifiés ont donné lieu à des mesures d'atténuation devant être mises en œuvre dans la phase d'exécution.		
Durée d'exécution : 03 (trois) mois	Date souhaitée pour le démarrage : Juin 2012	

